

RED NATURA 2000

Castilla-La Mancha





PLAN DIRECTOR DE LA RED NATURA 2000 DE CASTILLA-LA MANCHA

CÓDIGO ES4240019

DENOMINACIÓN:
LADERAS YESOSAS DE TENDILLA

ZONIFICACIÓN

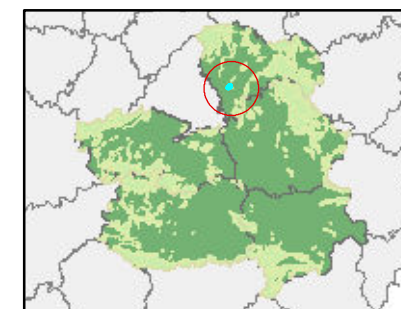
Leyenda

-  Límite Natura 2000
-  A-Zona de conservación y uso tradicional
-  B-Zona de uso compatible
-  C-Zona de uso especial



0 0,05 0,1 0,2 0,3 0,4
Km

1:18.000



Proyección: UTM HUSO 30
Sistema Geodésico de Referencia: ETRS89
Cartografía Base: Ortofotos PNOA
máxima actualidad IGN

Fecha: 2019