

RED NATURA 2000

Castilla-La Mancha





PLAN DIRECTOR DE LA RED NATURA 2000 DE CASTILLA-LA MANCHA

CÓDIGO ES0000166

DENOMINACIÓN:
BARRANCO DEL DULCE

ZONIFICACIÓN

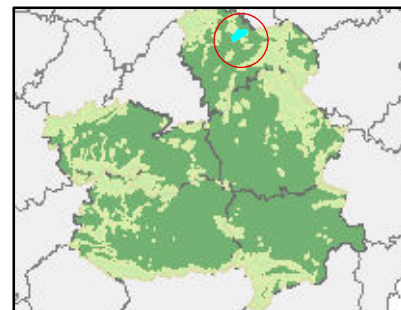
Leyenda

-  Límite Natura 2000
-  A-Zona de conservación y uso tradicional
-  B-Zona de uso compatible
-  C-Zona de uso especial



0 0,3 0,6 1,2 1,8 2,4
Km

1:80.000



Proyección: UTM HUSO 30
Sistema Geodésico de Referencia: ETRS89
Cartografía Base: Ortofotos PNOA
máxima actualidad IGN

Fecha: 2019