

RED NATURA 2000

Castilla-La Mancha

PLAN DIRECTOR DE LA RED NATURA 2000 DE CASTILLA-LA MANCHA






CÓDIGO ES0000165/ES0000489

DENOMINACIÓN:

VALLE Y SALINAS DEL SALADO

ZONIFICACIÓN

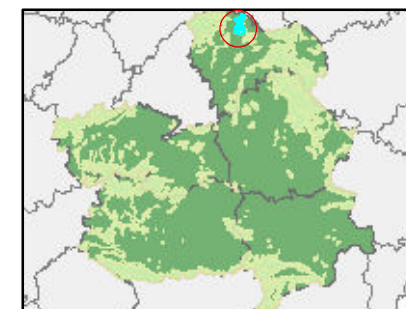
Leyenda

-  Límite Natura 2000
-  A-Zona de conservación y uso tradicional
-  B-Zona de uso compatible
-  C-Zona de uso especial
-  Límite provincial

N

0 0,5 1 2 3 4
Km

1:130.000



Proyección: UTM HUSO 30
Sistema Geodésico de Referencia: ETRS89
Cartografía Base: Ortofotos PNOA
máxima actualidad IGN

Fecha: 2019