Informe relativo a la propuesta de modificación de límites de las ZEPA "VALLE DEL TIÉTAR Y EMBALSES DE ROSARITO Y NAVALCÁN" (ES0000089) y "PINAR DE ALMOROX" (ES0000391), y su adaptación al límite ajustado del LIC "SIERRA DE SAN VICENTE Y VALLES DEL TIÉTAR Y ALBERCHE" (ES4250001)

NATURA 2000

Unión Europea
Fondo Europeo Agrícola de Desarrollo Rural (FEADER)
Europa inviertе en las zonas rurales

GOBIERNO DE ESPAÑA
MINISTERIO DE AGRICULTURA Y PESCA, ALIMENTACIÓN Y MEDIO AMBIENTE

Castilla-La Mancha

Toledo

Firmado digitalmente por: CUBERO RIVERA RAFAEL - 05398554V Motivo: DIRECTOR GENERAL-Firma válida Localización: Dirección General de Política Forestal y Espacios Naturales-Consejería de Agricultura, Medio Ambiente y Desarrollo Rural de Castilla-La Mancha
Fecha y hora: 06.09.2017 13:46:48

INFORME RELATIVO A LA MODIFICACIÓN DE LÍMITES DE LAS ZEPAs "VALLE DEL TIÉTAR Y EMBALSES DE ROSARITO Y NAVALCÁN" (ES0000089) Y "PINAR DE ALMOROX" (ES0000391) PARA ADAPTARLAS AL LÍMITE AJUSTADO DE LA ZEC "SIERRA DE SAN VICENTE Y VALLES DEL TIÉTAR Y ALBERCHE" (ES4250001) Y CONFIGURAR UN ÚNICO ESPACIO CON LA DOBLE CATEGORÍA ZEC/ZEPA

1. ANTECEDENTES

La red Natura 2000 es un compromiso de los estados miembros de la Unión Europea para la creación de una amplia red de espacios con valores importantes de biodiversidad, formada por las Zonas de especial protección para las aves (ZEPA) y los Lugares de importancia comunitaria (LIC), hasta su declaración como Zonas especiales de conservación (ZEC).

La superficie original de los espacios Natura 2000 fue propuesta por cada Estado miembro, basándose en los criterios establecidos por la Directiva 92/43/CEE para su inclusión en la red y, en el caso de los espacios LIC, fue aceptada mediante aprobación de la correspondiente lista.

No obstante, y con el objeto de mejorar la protección dotada a estos espacios, se propone llevar a cabo una modificación de los límites de las dos ZEPAs antes comentadas, para hacerlos coincidentes con los límites del LIC Sierra de San Vicente y Valles del Tiétar y Alberche y acabar configurando un único espacio ZEC/ZEPA sobre los límites del actual LIC.

2. JUSTIFICACIÓN DE LA SOLUCIÓN ADOPTADA

En referencia a la coincidencia de los límites con los del actual LIC, procede mencionar que estos límites han sido objeto de un ajuste cartográfico, por los motivos que se comentan a continuación.

Inicialmente, la cartografía de los límites de los espacios Natura 2000 se elaboró a una escala 1:100.000 sobre planos topográficos, y se tomó como estándar para el grosor de la delimitación un trazo de 1 mm de grosor, lo que equivale a 100 metros en la realidad, por lo que todas aquellas variaciones detectadas en el análisis cartográfico que entrasen dentro de este margen de 100 metros se consideraba que podían circunscribirse al concepto de "mejora cartográfica".

Desde el 30 de septiembre de 2012, la información oficial de los espacios Natura 2000 ha de remitirse con el nuevo formato del Formulario Normalizado de Datos (FND), aprobado mediante la Decisión de ejecución de la Comisión 2011/484/UE. En las notas explicativas se establece que los límites de los lugares deben obtenerse de datos o mapas topográficos publicados a una escala de 1:5.000 o más precisa, y que la precisión cartográfica espacial no puede ser inferior a 1,0 mm a una escala de 1:5.000, lo que equivale a 50 m en la realidad.

Por otro lado, en el documento *Guidelines for recording species and hábitat delections from Standard Data Forms*, (ETC/BD. Septiembre 2009), se indica que las correcciones debidas a los métodos SIG empleados pueden explicar cambios no significativos en el área de los lugares, por lo que cualquier reducción de más de 5% del total del área debe ser adecuadamente explicada y justificada.

En base a lo anterior se ha propuesto un ajuste del límite oficial de este LIC con el fin de subsanar errores de escala y conseguir así una delimitación coherente con la realidad. Para llevar a cabo este ajuste se han considerado los siguientes criterios:

- La propuesta se enmarca dentro de un buffer de 100 metros a ambos lados de la línea de trazado del límite oficial.
- No supone una reducción superior al 5% del total de la superficie del espacio.
- No supone la supresión de superficie ocupada por hábitats de interés comunitarios recogidos en el anexo I de la Directiva Hábitats.
- En la medida de lo posible se incluyen parcelas o recitos completos en base al SIGPAC de 2012. En los casos en los que se presenta inviable aplicar este criterio debido al tamaño del recinto o parcela, el trazado se apoya en infraestructuras viarias, red hidrográfica, o cualquier otro elemento geográfico claramente distinguible.

3. VALOR PARA LA AVIFAUNA DEL ÁREA QUE SE PROPONE AMPLIAR

La tabla completa de especies de aves presentes en el futuro ZEC/ZEPA se muestra a continuación:

AVES DE INTERÉS COMUNITARIO Y REGIONAL										
Código	**Nombre científico**	**Nombre común**	**Directiva Aves[1]**					**CEEA (2)**	**CREA (3)**	**LR (4)**
			I	**IIa**	**IIb**	**IIIa**	**IIIb**			
A085	***Accipiter gentilis***	Azor común						LESPE	VU	NE
A086	***Accipiter nisus***	Gavilán común						LESPE	VU	NE
A168	***Actitis hypoleucos***	Andarríos chico						LESPE	IE	NE
A324	***Aegithalos caudatus***	Mito						LESPE	IE	NE
A079	***Aegypius monachus***	Buitre negro	X					VU	VU	VU
A229	***Alcedo atthis***	Martín pescador	X					LESPE	VU	NT
A056	***Anas clypeata***	Cuchara común		X			X	NC	NC	NT
A052	***Anas crecca***	Cerceta común		X			X	NC	NC	VU
A053	***Anas platyrhynchos***	Ánade azulón		X		X		NC	NC	NE
A051	***Anas strepera***	Ánade friso		X				NC	NC	LC
A043	***Anser anser***	Ánsar común		X			X	NC	NC	
A257	***Anthus pratensis***	Bisbita pratense						LESPE	IE	NE
A256	***Anthus trivialis***	Bisbita arbóreo						LESPE	IE	NE
A405	***Aquila adalberti***	Águila imperial ibérica	X					PE	PE	EN
A091	***Aquila chrysaetos***	Águila real	X					LESPE	VU	NT
A028	***Ardea cinerea***	Garza real						LESPE	IE	NE
A029	***Ardea purpurea***	Garza imperial	X					LESPE	VU	LC*
A218	***Athene noctua***	Mochuelo común						LESPE	IE	NE
A059	***Aythya ferina***	Porrón europeo		X			X	NC	NC	NE

AVES DE INTERÉS COMUNITARIO Y REGIONAL										
Código	Nombre científico	Nombre común	Directiva Aves[1]					CEEA (2)	CREA (3)	LR (4)
			I	IIa	IIb	IIIa	IIIb			
A215	***Bubo bubo***	Búho real	X					LESPE	VU	NE
A025	***Bubulcus ibis***	Garcilla bueyera						LESPE	IE	NE
A133	***Burhinus oedicnemus***	Alcaraván común	X					LESPE	IE	NT
A087	***Buteo buteo***	Busardo ratonero						LESPE	IE	NE
A144	***Calidris alba***	Correlimos tridáctilo						LESPE	IE	NE
A149	***Calidris alpina***	Correlimos común						LESPE	IE	NE
A143	***Calidris canutus***	Correlimos gordo			X			LESPE	IE	NE
A147	***Calidris ferruginea***	Correlimos zarapitín						LESPE	IE	NE
A145	***Calidris minuta***	Correlimos menudo						LESPE	IE	NE
A146	***Calidris temminckii***	Correlimos de Temminck						LESPE	IE	
A224	***Caprimulgus europaeus***	Chotacabras europeo	X					LESPE	IE	NE
A365	***Carduelis spinus***	Lúgano						LESPE	IE	NE
A335	***Certhia brachydactyla***	Agateador						LESPE	IE	NE
A138	***Charadrius alexandrinus***	Chorlitejo patinegro	X					LESPE	IE	VU
A136	***Charadrius dubius***	Chorlitejo chico						LESPE	IE	NE
A137	***Charadrius hiaticula***	Chorlitejo grande						LESPE	IE	NE
A196	***Chlidonias hybrida***	Fumarel cariblanco	X					LESPE	VU	VU
A197	***Chlidonias niger***	Fumarel común	X					EN	VU	EN
A179	***Chroicocephalus ridibundus***	Gaviota reidora			X			NC	NC	NE
A031	***Ciconia ciconia***	Cigüeña blanca	X					LESPE	IE	NE
A030	***Ciconia nigra***	Cigüeña negra	X					VU	PE	VU
A264	***Cinclus cinclus***	Mirlo acuático						LESPE	VU	NE
A080	***Circaetus gallicus***	Culebrera europea	X					LESPE	VU	LC*
A081	***Circus aeruginosus***	Aguilucho lagunero occidental	X					LESPE	VU	NE
A231	***Coracias garrulus***	Carraca europea	X					LESPE	VU	VU
A373	***Coccothraustes coccothraustes***	Picogordo						LESPE	IE	NE
A207	***Columba oenas***	Paloma zurita			X			NC	NC	DD

AVES DE INTERÉS COMUNITARIO Y REGIONAL										
Código	**Nombre científico**	**Nombre común**	**Directiva Aves[1]**					**CEEA (2)**	**CREA (3)**	**LR (4)**
			I	**IIa**	**IIb**	**IIIa**	**IIIb**			
A208	***Columba palumbus***	Paloma torcaz		X		X		NC	NC	NE
A347	***Corvus monedula***	Grajilla occidental			X			NC	NC	NE
A212	***Cuculus canorus***	Cuco						LESPE	IE	NE
A454	***Cyanopica cyanus***	Rabilargo						LESPE	IE	NE
A658	***Dendrocopos major***	Pico picapinos						LESPE	IE	NE
A240	***Dendrocopos minor***	Pico menor						LESPE	VU	NE
A027	***Egretta alba***	Garceta grande	X					LESPE	NC	NE
A026	***Egretta garzetta***	Garceta común	X					LESPE	IE	NE
A399	***Elanus caeruleus***	Elanio común	X					LESPE	VU	NT
A378	***Emberiza cia***	Escribano montesino						LESPE	IE	NE
A377	***Emberiza cirlus***	Escribano soteño						LESPE	IE	NE
A379	***Emberiza hortulana***	Escribano hortelano	X					LESPE	IE	NE
A269	***Erithacus rubecula***	Petirrojo						LESPE	IE	NE
A098	***Falco columbarius***	Esmerejón	X					LESPE	IE	NE
A322	***Ficedula hypoleuca***	Papamoscas cerrojillo						LESPE	IE	NE
A657	***Fringilla coelebs***	Pinzón vulgar						LESPE	IE	NE
A125	***Fulica atra***	Focha común		X			X	NC	NC	NE
A245	***Galerida theklae***	Cogujada montesina	X					LESPE	IE	NE
A153	***Gallinago gallinago***	Agachadiza común		X			X	NC	NC	EN
A123	***Gallinula chloropus***	Polla de agua			X			NC	IE	NE
A342	***Garrulus glandarius***	Arrendajo						NC	IE	NE
A189	***Gelochelidon nilotica***	Pagaza piconegra	X					LESPE	VU	VU
A127	***Grus grus***	Grulla común	X					LESPE	VU	NE
A078	***Gyps fulvus***	Buitre leonado	X					LESPE	IE	NE
A093	***Hieraaetus fasciatus***	Águila perdicera	X					VU	PE	EN
A092	***Hieraaetus pennatus***	Águila calzada	X					LESPE	IE	NE
A131	***Himantopus himantopus***	Cigüeñuela común	X					LESPE	IE	NE
A300	***Hippolais polyglotta***	Zarcero políglota						LESPE	IE	NE
A022	***Ixobrychus minutus***	Avetorillo común	X					LESPE	VU	NE
A233	***Jynx torquilla***	Torcecuello						LESPE	IE	DD

AVES DE INTERÉS COMUNITARIO Y REGIONAL										
Código	**Nombre científico**	**Nombre común**	**Directiva Aves[1]**					**CEEA (2)**	**CREA (3)**	**LR (4)**
			I	**IIa**	**IIb**	**IIIa**	**IIIb**			
A655	***Lanius excubitor* subsp. *meridionalis***	Alcaudón meridional						LESPE	IE	NT
A341	***Lanius senator***	Alcaudón común						LESPE	IE	NT
A183	***Larus fuscus***	Gaviota sombría			X			NC	NC	LC
A156	***Limosa limosa***	Aguja colinegra			X			LESPE	IE	VU
A369	***Loxia curvirostra***	Piquituerto común						LESPE	IE	NE
A246	***Lullula arborea***	Alondra totovía	X					LESPE	IE	NE
A271	***Luscinia megarhynchos***	Ruiseñor común						LESPE	IE	NE
A230	***Merops apiaster***	Abejaruco						LESPE	IE	NE
A073	***Milvus migrans***	Milano negro	X					LESPE	IE	NT
A074	***Milvus milvus***	Milano real	X					PE	VU	EN
A281	***Monticola solitarius***	Roquero solitario						LESPE	IE	NE
A262	***Motacilla alba***	Lavandera blanca						LESPE	IE	NE
A260	***Motacilla flava***	Lavandera boyera						LESPE	IE	NE
A319	***Muscicapa striata***	Papamoscas gris						LESPE	IE	NE
A023	***Nycticorax nycticorax***	Martinete común	X					LESPE	VU	NE
A279	***Oenanthe leucura***	Collalba negra	X					LESPE	IE	LC*
A277	***Oenanthe oenanthe***	Collalba gris						LESPE	IE	NE
A337	***Oriolus oriolus***	Oropéndola						LESPE	IE	NE
A214	***Otus scops***	Autillo europeo						LESPE	IE	NE
A094	***Pandion haliaetus***	Águila pescadora	X					VU	VU	CR
A328	***Parus ater***	Carbonero garrapinos						LESPE	IE	NE
A329	***Parus caeruleus***	Herrerillo común						LESPE	IE	NE
A327	***Parus cristatus***	Herrerillo capuchino						LESPE	IE	NE
A330	***Parus major***	Carbonero común						LESPE	IE	NE
A072	***Pernis apivorus***	Abejero europeo	X					LESPE	IE	LC*
A357	***Petronia petronia***	Gorrión chillón						LESPE	IE	NE
A017	***Phalacrocorax carbo***	Cormorán grande						NC	IE	NE
A151	***Philomachus pugnax***	Combatiente	X		X			LESPE	IE	NE

AVES DE INTERÉS COMUNITARIO Y REGIONAL										
Código	Nombre científico	Nombre común	Directiva Aves[1]					CEEA (2)	CREA (3)	LR (4)
			I	IIa	IIb	IIIa	IIIb			
A273	***Phoenicurus ochruros***	Colirrojo tizón						LESPE	IE	NE
A276	***Saxicola torquatus***	Tarabilla europea						LESPE	IE	NE
A274	***Phoenicurus phoenicurus***	Colirrojo real						VU	IE	NE
A315	***Phylloscopus collybita***	Mosquitero común						LESPE	IE	NE
A034	***Platalea leucorodia***	Espátula común	X					LESPE	VU	VU
A140	***Pluvialis apricaria***	Chorlito dorado europeo	X		X		X	LESPE	IE	NE
A005	***Podiceps cristatus***	Somormujo lavanco						LESPE	IE	NE
A266	***Prunella modularis***	Acentor común						LESPE	IE	NE
A250	***Ptyonoprogne rupestris***	Avión roquero						LESPE	IE	NE
A372	***Pyrrhula pyrrhula***	Camachuelo común						LESPE	IE	NE
A132	***Recurvirostra avosetta***	Avoceta común	X					LESPE	VU	LC
A318	***Regulus ignicapillus***	Reyezuelo listado						LESPE	IE	NE
A155	***Scolopax rusticola***	Chocha perdiz		X			X	NC	NC	NE
A332	***Sitta europaea***	Trepador azul						LESPE	IE	NE
A195	***Sterna albifrons***	Charrancito común	X					LESPE	VU	NT
A193	***Sterna hirundo***	Charrán común	X					LESPE	IE	NT
A210	***Streptopelia turtur***	Tórtola europea			X			NC	NC	VU
A219	***Strix aluco***	Cárabo						LESPE	IE	NE
A309	***Sylvia communis***	Curruca zarcera						LESPE	IE	NE
A303	***Sylvia conspicillata***	Curruca tomillera						LESPE	IE	LC*
A305	***Sylvia melanocephala***	Curruca cabecinegra						LESPE	IE	NE
A302	***Sylvia undata***	Curruca rabilarga	X					LESPE	IE	NE
A004	***Tachybaptus ruficollis***	Zampullín común						LESPE	IE	NE
A166	***Tringa glareola***	Andarríos bastardo	X					LESPE	IE	NE
A286	***Turdus iliacus***	Zorzal alirrojo			X			NC	NC	NE
A283	***Turdus merula***	Mirlo común			X			NC	IE	NE
A285	***Turdus philomelos***	Zorzal común			X			NC	NC	NE
A287	***Turdus viscivorus***	Zorzal charlo			X			NC	NC	NE

AVES DE INTERÉS COMUNITARIO Y REGIONAL										
Código	**Nombre científico**	**Nombre común**	**Directiva Aves(1)**					**CEEA (2)**	**CREA (3)**	**LR (4)**
			I	**IIa**	**IIb**	**IIIa**	**IIIb**			
A213	***Tyto alba***	Lechuza común						LESPE	IE	NE
A142	***Vanellus vanellus***	Avefría europea			X			NC	NC	LC*

Aves de interés comunitario y regional

(1) Directiva Aves 2009/147/CE: I = Anexo I, IIa = Anexo IIa, IIb = Anexo IIb, IIIa = Anexo IIIa, IIIb = Anexo IIIb
(2) Catálogo Español de Especies Amenazadas y Listado de Especies Silvestres en Régimen de Protección Especial: PE = Peligro de extinción, VU = Vulnerable, LESPE = Listado de Especies Silvestres en Régimen de Protección Especial, NC = No catalogada
(3) Catálogo Regional de Especies Amenazadas: PE = Peligro de extinción, VU = Vulnerable, IE = de Interés especial, NC = No Catalogada
(4) Libro Rojo de las Aves de España (2004): Categorías de la UICN versión 3.1. (2001): EX = extinto, CR = en peligro crítico, EN = en peligro, VU = Vulnerable, NT = casi amenazado, LC = preocupación menor, DD = datos insuficientes, NE = no evaluado; el * indica que a nivel subespecífico, corresponde considerar el taxón incluido dentro del apéndice considerado a nivel específico.

Dejando de lado el grupo de aves acuáticas, que ya gozan de una adecuada protección al localizarse fundamentalmente en los grandes embalses de la ZEPA Valle del Tiétar y embalses de Rosarito y Navalcán, el resto de especies tienen en los hábitats forestales a ampliar nichos de primer orden para sus ciclos vitales.

Así, especies catalogadas en "peligro de extinción" en los catálogos nacional y regional, como el águila imperial ibérica (*Aquila adalberti*), tiene 5 parejas reproductoras (más otras 3 posibles) en los terrenos de la ampliación. Otro tanto puede decirse de la cigüeña negra, con 2 parejas instaladas en la zona a ampliar.

Catalogada regionalmente como "vulnerable", el águila real (*Aquila chrysaetos*) cuenta en el área a ampliar con una pareja nidificante, aunque son muchos los jóvenes de esta especie los que tienen como área de campeo y alimentación este espacio. Lo mismo cabe decir de otra especie catalogada "en peligro de extinción" en Castilla-La Mancha, el águila-azor perdicera (*Aquila fasciatus*), que presenta una distribución amplia e irregular en la región y una delicada situación poblacional, y que utiliza la zona como área de dispersión de juveniles fundamentalmente.

En cuanto a las aves típicamente carroñeras destacan el buitre leonado (*Gyps fulvus*) y el buitre negro (*Aegypius monachus)*, que utilizan este espacio como área de dispersión y alimentación tanto de aves adultas como de individuos juveniles.

El conjunto de la zona a ampliar como ZEPA presenta, como ya se ha comentado, un carácter forestal o adehesado, en el que encontraríamos especies incluidas dentro del Anejo I de la Directiva Aves como águila culebrera (*Circaetus gallicus*), águila calzada (*Hieraaetus pennatus*), búho real *(Bubo bubo),* elanio azul (*Elanus caeruleus*), chotacabras gris *(Caprimulgus europaeus),* carraca (*Coracias garrulus*), esmerejón (*Falco columbarius*), gavilán (*Accipiter nisus*), azor (*Accipiter gentilis*) y abejero europeo (*Pernis apivorus*). Este sería el caso fundamentalmente por un lado de los encinares-enebrales localizados entre las estribaciones orientales de la Sierra de San Vicente y la ZEPA Pinar de Almorox, que tiene también un importante papel como corredor ecológico, y por otro de las extensas zonas adehesadas ubicadas al éste de dicha ZEPA, que constituyen un hábitat de primer nivel para el águila imperial ibérica.

En todo caso, la mayor variedad de especies se localiza especialmente en las cotas altas de la Sierra de San Vicente, que presenta una gran diversidad de biotopos naturales caracterizados

por la existencia de una humedad y altitud superiores a la media del entorno, lo que la relaciona con zonas más norteñas y/o atlánticas, como la vecina Sierra de Gredos, constituyendo un punto de especial singularidad en la provincia.

Así, existen estudios[1] que han identificado en la zona la presencia de cerca de 100 especies nidificantes, incluyendo algunas especies raras como escribano hortelano, pico menor, picogordo o bisbita arbóreo, siendo los medios más favorables para la diversidad de especies los rebollares, castañares y arbustedas espinosas.

Reproducimos de manera literal las conclusiones del citado estudio para decir que "… la Sierra de San Vicente mantiene una comunidad ornítica reproductora rica, variada y de gran interés biogeográfico, con presencia de especies relativamente raras y escasas no solo en el contexto toledano (zorzal común, curruca zarcera, curruca mosquitera, mosquitero común, mosquitero ibérico, papamoscas gris, piquituerto, escribano hortelano…), sino incluso en el castellano-manchego (halcón abejero, torcecuello, pico menor, bisbita arbóreo, acentor común, colirrojo real, papamoscas cerrojillo…), siendo muy necesaria una correcta conservación de las condiciones ambientales de las partes atas de la sierra si queremos seguir contando en el futuro con varias de estas especies como reproductoras en la provincia".

Las mayores amenazas detectadas para las especies de aves tienen que ver con el deterioro de los hábitats por incendios, cambio climático, etc. y también en el caso de las rapaces la escasez del conejo como presa básica de muchas de ellas. De manera indirecta, la presión recreativa por la alta demanda de edificaciones de recreo puede ser una fuente de deterioro para las especies en mayor grado de amenaza.

4. CARTOGRAFÍA BASE EMPLEADA

- Mapa Topográfico Nacional 1:25.000
- Parcelario SIGPAC – 2012
- Ortofotografías digitales del Plan Nacional de Ortofotografía Aérea (PNOA) – 2009 y 2012
- Proyección UTM Huso 30 – Sistema Geodésico de Referencia ETRS89

5. PROPUESTA DE MODIFICACIÓN DE LÍMITES SOBRE LAS DOS ZEPAS

La propuesta de modificación de límites para hacerlos coincidir con el límite ajustado de la ZEC supone una variación de superficie que queda reflejada en la siguiente tabla:

Código	Nombre	Superficie oficial (ha)	Superficie propuesta (ha)
ES0000089	Valle del Tiétar y embalses de Rosarito y Navalcán	68.563,74	117.959,23
ES0000391	Pinar de Almorox	1.491,29	

[1] VELASCO, T. (2009). Una aproximación al conocimiento de las aves nidificantes en las cotas altas de la Sierra de San Vicente. Anuario ornitológico de Toledo 2002-2007 Agrupación naturalista ESPARVEL. Sánchez, J. F. (ed.) 2009. Toledo

6. RELACIÓN DE PARCELAS QUE DEFINEN LA PROPUESTA DE DELIMITACIÓN DEL NUEVO ESPACIO

La relación de parcelas SigPac total o parcialmente incluidas dentro de los límites de la ZEPA propuesta, queda recogida en el Anexo I. Se adjunta la relación de parcelas, así como el porcentaje de superficie que aportan al mismo.

La información que se ofrece en dichos listados está referida al parcelario 2012 (parcelas y recintos) incluido en el Sistema de Información Geográfica de Parcelas Agrícolas (SIGPAC). Este listado se ha obtenido del cruce entre los límites del nuevo espacio Natura 2000 y el parcelario SIGPAC. Para realizar dicho cruce, se han usado herramientas y geoprocesos basados en Sistemas de Información Geográfica. Es importante aclarar que el uso de estos geoprocesos así como del parcelario SIGPAC, implica asumir las limitaciones de precisión y contenido que poseen estos elementos.

7. MAPAS DE LA PROPUESTA DE MODIFICACIÓN DE LÍMITES DE LAS ZEPAS

Se incluyen como Anexo II las salidas gráficas en las que se puede consultar en detalle la delimitación de la ZEPA propuesta.

ANEXO I. LISTADO DE PARCELAS INCLUIDAS EN LA MODIFICACIÓN DE LAS ZEPAS "VALLE DEL TIÉTAR Y EMBALSES DE ROSARITO Y NAVALCÁN" (ES0000089) Y "PINAR DE ALMOROX" (ES0000391)

Municipio	Polígono	Parcela	Superficie parcela (ha)	Superficie en RN 2000 (%)	Inclusión total/parcial
Aldea en Cabo	1	1	0,28	100	Total
Aldea en Cabo	1	3	3,34	100	Total
Aldea en Cabo	1	5	1,11	100	Total
Aldea en Cabo	1	6	0,91	100	Total
Aldea en Cabo	1	7	0,91	100	Total
Aldea en Cabo	1	8	0,88	100	Total
Aldea en Cabo	1	9	0,90	100	Total
Aldea en Cabo	1	10	0,47	100	Total
Aldea en Cabo	1	11	0,70	100	Total
Aldea en Cabo	1	12	1,20	100	Total
Aldea en Cabo	1	13	1,49	100	Total
Aldea en Cabo	1	14	0,24	100	Total
Aldea en Cabo	1	15	0,21	100	Total
Aldea en Cabo	1	16	0,58	100	Total
Aldea en Cabo	1	17	6,16	100	Total
Aldea en Cabo	1	18	0,89	100	Total
Aldea en Cabo	1	19	2,30	100	Total
Aldea en Cabo	1	20	1,11	100	Total
Aldea en Cabo	1	21	0,69	100	Total
Aldea en Cabo	1	22	0,18	100	Total
Aldea en Cabo	1	23	0,11	100	Total
Aldea en Cabo	1	24	0,11	100	Total
Aldea en Cabo	1	25	0,32	100	Total
Aldea en Cabo	1	26	0,34	100	Total
Aldea en Cabo	1	27	0,80	100	Total
Aldea en Cabo	1	28	0,98	100	Total
Aldea en Cabo	1	29	1,30	100	Total
Aldea en Cabo	1	30	0,87	100	Total
Aldea en Cabo	1	31	0,88	100	Total
Aldea en Cabo	1	32	0,62	100	Total
Aldea en Cabo	1	33	0,40	100	Total
Aldea en Cabo	1	34	0,89	100	Total
Aldea en Cabo	1	35	0,06	100	Total
Aldea en Cabo	1	36	0,03	100	Total
Aldea en Cabo	1	37	0,05	100	Total
Aldea en Cabo	1	38	0,10	100	Total
Aldea en Cabo	1	39	0,03	100	Total
Aldea en Cabo	1	40	0,03	100	Total

Municipio	Polígono	Parcela	Superficie parcela (ha)	Superficie en RN 2000 (%)	Inclusión total/parcial
Aldea en Cabo	1	41	0,08	100	Total
Aldea en Cabo	1	42	0,72	100	Total
Aldea en Cabo	1	44	0,95	100	Total
Aldea en Cabo	1	45	0,04	100	Total
Aldea en Cabo	1	47	0,03	100	Total
Aldea en Cabo	1	49	0,04	100	Total
Aldea en Cabo	1	50	0,01	100	Total
Aldea en Cabo	1	51	0,02	100	Total
Aldea en Cabo	1	52	0,04	100	Total
Aldea en Cabo	1	53	0,07	100	Total
Aldea en Cabo	1	55	0,59	100	Total
Aldea en Cabo	1	56	0,57	100	Total
Aldea en Cabo	1	57	0,75	100	Total
Aldea en Cabo	1	58	0,58	100	Total
Aldea en Cabo	1	59	0,69	100	Total
Aldea en Cabo	1	60	0,15	100	Total
Aldea en Cabo	1	61	0,19	100	Total
Aldea en Cabo	1	62	0,01	100	Total
Aldea en Cabo	1	63	0,06	100	Total
Aldea en Cabo	1	64	0,08	100	Total
Aldea en Cabo	1	65	0,10	100	Total
Aldea en Cabo	1	66	0,01	100	Total
Aldea en Cabo	1	67	0,01	100	Total
Aldea en Cabo	1	68	0,03	100	Total
Aldea en Cabo	1	69	1,28	100	Total
Aldea en Cabo	1	71	0,24	100	Total
Aldea en Cabo	1	72	0,55	100	Total
Aldea en Cabo	1	74	0,72	100	Total
Aldea en Cabo	1	79	0,06	100	Total
Aldea en Cabo	1	81	0,56	100	Total
Aldea en Cabo	1	82	0,68	100	Total
Aldea en Cabo	1	84	0,46	100	Total
Aldea en Cabo	1	85	0,80	100	Total
Aldea en Cabo	1	86	0,62	100	Total
Aldea en Cabo	1	87	1,09	100	Total
Aldea en Cabo	1	88	1,12	100	Total
Aldea en Cabo	1	89	0,47	100	Total
Aldea en Cabo	1	90	0,40	100	Total
Aldea en Cabo	1	91	0,75	100	Total
Aldea en Cabo	1	92	0,10	100	Total
Aldea en Cabo	1	93	0,69	100	Total
Aldea en Cabo	1	94	0,49	100	Total
Aldea en Cabo	1	95	0,60	100	Total

Municipio	Polígono	Parcela	Superficie parcela (ha)	Superficie en RN 2000 (%)	Inclusión total/parcial
Aldea en Cabo	1	96	0,80	100	Total
Aldea en Cabo	1	97	1,24	100	Total
Aldea en Cabo	1	98	0,60	100	Total
Aldea en Cabo	1	99	0,12	100	Total
Aldea en Cabo	1	100	0,10	100	Total
Aldea en Cabo	1	101	0,19	100	Total
Aldea en Cabo	1	102	0,13	100	Total
Aldea en Cabo	1	103	0,19	100	Total
Aldea en Cabo	1	104	0,89	100	Total
Aldea en Cabo	1	106	0,80	100	Total
Aldea en Cabo	1	107	0,66	100	Total
Aldea en Cabo	1	108	0,41	100	Total
Aldea en Cabo	1	109	0,83	100	Total
Aldea en Cabo	1	110	0,50	100	Total
Aldea en Cabo	1	111	0,96	100	Total
Aldea en Cabo	1	112	0,07	100	Total
Aldea en Cabo	1	114	1,63	100	Total
Aldea en Cabo	1	115	1,55	100	Total
Aldea en Cabo	1	116	2,41	100	Total
Aldea en Cabo	1	117	2,72	100	Total
Aldea en Cabo	1	118	0,56	100	Total
Aldea en Cabo	1	119	0,50	100	Total
Aldea en Cabo	1	120	0,43	100	Total
Aldea en Cabo	1	121	0,50	100	Total
Aldea en Cabo	1	122	2,41	100	Total
Aldea en Cabo	1	123	11,07	100	Total
Aldea en Cabo	1	124	0,47	100	Total
Aldea en Cabo	1	126	0,66	100	Total
Aldea en Cabo	1	127	0,49	100	Total
Aldea en Cabo	1	128	1,49	100	Total
Aldea en Cabo	1	130	0,41	100	Total
Aldea en Cabo	1	131	0,50	100	Total
Aldea en Cabo	1	132	0,46	100	Total
Aldea en Cabo	1	133	0,38	100	Total
Aldea en Cabo	1	134	0,15	100	Total
Aldea en Cabo	1	135	0,02	100	Total
Aldea en Cabo	1	137	65,48	100	Total
Aldea en Cabo	1	138	1,47	100	Total
Aldea en Cabo	1	139	0,03	100	Total
Aldea en Cabo	1	9001	2,88	100	Total
Aldea en Cabo	1	9002	0,37	100	Total
Aldea en Cabo	1	9003	0,53	100	Total
Aldea en Cabo	1	9004	0,96	100	Total

Municipio	Polígono	Parcela	Superficie parcela (ha)	Superficie en RN 2000 (%)	Inclusión total/parcial
Aldea en Cabo	1	9005	0,30	100	Total
Aldea en Cabo	1	10044	0,48	100	Total
Aldea en Cabo	1	60001	0,06	100	Total
Aldea en Cabo	1	60002	0,09	100	Total
Aldea en Cabo	1	60003	0,17	100	Total
Aldea en Cabo	1	60004	0,06	100	Total
Aldea en Cabo	1	60005	0,06	100	Total
Aldea en Cabo	1	60006	0,09	100	Total
Aldea en Cabo	1	60007	1,24	100	Total
Aldea en Cabo	1	80001	0,09	100	Total
Aldea en Cabo	1	80002	0,03	100	Total
Aldea en Cabo	2	1	0,52	100	Total
Aldea en Cabo	2	2	3,30	100	Total
Aldea en Cabo	2	3	1,91	100	Total
Aldea en Cabo	2	4	0,12	100	Total
Aldea en Cabo	2	5	0,09	100	Total
Aldea en Cabo	2	6	1,65	100	Total
Aldea en Cabo	2	7	1,00	100	Total
Aldea en Cabo	2	10	0,70	100	Total
Aldea en Cabo	2	12	1,21	100	Total
Aldea en Cabo	2	14	0,12	100	Total
Aldea en Cabo	2	15	0,19	100	Total
Aldea en Cabo	2	16	0,07	100	Total
Aldea en Cabo	2	17	0,17	100	Total
Aldea en Cabo	2	18	0,03	100	Total
Aldea en Cabo	2	19	0,32	100	Total
Aldea en Cabo	2	20	0,60	100	Total
Aldea en Cabo	2	21	1,14	100	Total
Aldea en Cabo	2	22	0,03	100	Total
Aldea en Cabo	2	24	0,15	100	Total
Aldea en Cabo	2	25	0,01	100	Total
Aldea en Cabo	2	26	0,01	100	Total
Aldea en Cabo	2	27	0,03	100	Total
Aldea en Cabo	2	28	0,03	100	Total
Aldea en Cabo	2	29	0,03	100	Total
Aldea en Cabo	2	30	0,03	100	Total
Aldea en Cabo	2	31	0,02	100	Total
Aldea en Cabo	2	32	0,02	100	Total
Aldea en Cabo	2	33	0,04	100	Total
Aldea en Cabo	2	34	0,53	100	Total
Aldea en Cabo	2	36	0,03	100	Total
Aldea en Cabo	2	37	0,05	100	Total
Aldea en Cabo	2	38	0,12	100	Total

Municipio	Polígono	Parcela	Superficie parcela (ha)	Superficie en RN 2000 (%)	Inclusión total/parcial
Aldea en Cabo	2	39	0,16	100	Total
Aldea en Cabo	2	40	0,14	100	Total
Aldea en Cabo	2	42	1,48	100	Total
Aldea en Cabo	2	43	0,40	100	Total
Aldea en Cabo	2	44	1,18	100	Total
Aldea en Cabo	2	45	2,16	100	Total
Aldea en Cabo	2	46	2,36	100	Total
Aldea en Cabo	2	47	0,59	100	Total
Aldea en Cabo	2	48	1,74	100	Total
Aldea en Cabo	2	50	0,62	100	Total
Aldea en Cabo	2	51	0,06	100	Total
Aldea en Cabo	2	52	0,33	100	Total
Aldea en Cabo	2	53	0,75	100	Total
Aldea en Cabo	2	55	1,56	100	Total
Aldea en Cabo	2	56	0,03	100	Total
Aldea en Cabo	2	57	0,76	100	Total
Aldea en Cabo	2	58	0,56	100	Total
Aldea en Cabo	2	59	1,18	100	Total
Aldea en Cabo	2	60	0,63	100	Total
Aldea en Cabo	2	62	0,87	100	Total
Aldea en Cabo	2	63	0,81	100	Total
Aldea en Cabo	2	64	0,49	100	Total
Aldea en Cabo	2	65	0,53	100	Total
Aldea en Cabo	2	66	0,54	100	Total
Aldea en Cabo	2	67	0,93	100	Total
Aldea en Cabo	2	68	1,53	100	Total
Aldea en Cabo	2	69	0,89	100	Total
Aldea en Cabo	2	70	0,17	100	Total
Aldea en Cabo	2	71	0,21	100	Total
Aldea en Cabo	2	72	0,64	100	Total
Aldea en Cabo	2	73	2,41	100	Total
Aldea en Cabo	2	75	1,20	100	Total
Aldea en Cabo	2	76	0,43	100	Total
Aldea en Cabo	2	77	0,70	100	Total
Aldea en Cabo	2	78	1,70	100	Total
Aldea en Cabo	2	79	0,91	100	Total
Aldea en Cabo	2	80	0,97	100	Total
Aldea en Cabo	2	83	0,82	100	Total
Aldea en Cabo	2	84	0,55	100	Total
Aldea en Cabo	2	85	0,34	100	Total
Aldea en Cabo	2	86	0,47	100	Total
Aldea en Cabo	2	87	0,47	100	Total
Aldea en Cabo	2	88	2,37	100	Total

Municipio	Polígono	Parcela	Superficie parcela (ha)	Superficie en RN 2000 (%)	Inclusión total/parcial
Aldea en Cabo	2	92	0,89	100	Total
Aldea en Cabo	2	93	0,63	100	Total
Aldea en Cabo	2	94	0,61	100	Total
Aldea en Cabo	2	96	0,03	100	Total
Aldea en Cabo	2	97	0,51	100	Total
Aldea en Cabo	2	98	0,37	100	Total
Aldea en Cabo	2	99	0,90	100	Total
Aldea en Cabo	2	100	1,08	100	Total
Aldea en Cabo	2	101	0,79	100	Total
Aldea en Cabo	2	102	0,37	100	Total
Aldea en Cabo	2	103	1,16	100	Total
Aldea en Cabo	2	104	0,43	100	Total
Aldea en Cabo	2	105	12,03	100	Total
Aldea en Cabo	2	9001	1,72	100	Total
Aldea en Cabo	2	9002	0,46	100	Total
Aldea en Cabo	2	9003	0,35	100	Total
Aldea en Cabo	2	9004	0,40	100	Total
Aldea en Cabo	2	10002	0,58	100	Total
Aldea en Cabo	2	10004	0,16	100	Total
Aldea en Cabo	2	10005	0,10	100	Total
Aldea en Cabo	3	1	0,13	100	Total
Aldea en Cabo	3	2	1,23	100	Total
Aldea en Cabo	3	3	0,84	100	Total
Aldea en Cabo	3	4	0,72	100	Total
Aldea en Cabo	3	5	1,48	100	Total
Aldea en Cabo	3	6	0,75	100	Total
Aldea en Cabo	3	7	0,64	100	Total
Aldea en Cabo	3	8	0,31	100	Total
Aldea en Cabo	3	9	1,24	100	Total
Aldea en Cabo	3	10	1,15	100	Total
Aldea en Cabo	3	11	1,07	100	Total
Aldea en Cabo	3	12	0,10	100	Total
Aldea en Cabo	3	13	2,73	100	Total
Aldea en Cabo	3	15	1,33	100	Total
Aldea en Cabo	3	16	1,05	100	Total
Aldea en Cabo	3	17	0,82	100	Total
Aldea en Cabo	3	18	1,35	100	Total
Aldea en Cabo	3	19	1,82	100	Total
Aldea en Cabo	3	20	0,78	100	Total
Aldea en Cabo	3	21	1,90	100	Total
Aldea en Cabo	3	22	2,42	100	Total
Aldea en Cabo	3	23	0,46	100	Total
Aldea en Cabo	3	24	0,68	100	Total

Municipio	Polígono	Parcela	Superficie parcela (ha)	Superficie en RN 2000 (%)	Inclusión total/parcial
Aldea en Cabo	3	26	0,95	100	Total
Aldea en Cabo	3	27	1,87	100	Total
Aldea en Cabo	3	31	1,51	100	Total
Aldea en Cabo	3	32	0,68	100	Total
Aldea en Cabo	3	33	1,52	100	Total
Aldea en Cabo	3	34	2,02	100	Total
Aldea en Cabo	3	36	3,75	100	Total
Aldea en Cabo	3	37	0,52	100	Total
Aldea en Cabo	3	38	0,01	100	Total
Aldea en Cabo	3	39	0,62	100	Total
Aldea en Cabo	3	40	0,62	100	Total
Aldea en Cabo	3	41	0,02	100	Total
Aldea en Cabo	3	42	0,02	100	Total
Aldea en Cabo	3	43	0,61	100	Total
Aldea en Cabo	3	44	0,07	100	Total
Aldea en Cabo	3	45	1,11	100	Total
Aldea en Cabo	3	46	0,33	100	Total
Aldea en Cabo	3	47	0,68	100	Total
Aldea en Cabo	3	48	0,40	100	Total
Aldea en Cabo	3	49	0,55	100	Total
Aldea en Cabo	3	50	0,68	100	Total
Aldea en Cabo	3	51	0,35	100	Total
Aldea en Cabo	3	52	0,65	100	Total
Aldea en Cabo	3	53	0,62	100	Total
Aldea en Cabo	3	54	0,66	100	Total
Aldea en Cabo	3	55	0,63	100	Total
Aldea en Cabo	3	56	1,28	100	Total
Aldea en Cabo	3	57	0,18	100	Total
Aldea en Cabo	3	58	0,53	100	Total
Aldea en Cabo	3	59	0,23	100	Total
Aldea en Cabo	3	60	0,30	100	Total
Aldea en Cabo	3	61	0,75	100	Total
Aldea en Cabo	3	62	0,73	100	Total
Aldea en Cabo	3	63	0,82	100	Total
Aldea en Cabo	3	65	1,30	100	Total
Aldea en Cabo	3	66	0,59	100	Total
Aldea en Cabo	3	67	0,49	100	Total
Aldea en Cabo	3	68	0,33	100	Total
Aldea en Cabo	3	69	1,75	100	Total
Aldea en Cabo	3	70	0,40	100	Total
Aldea en Cabo	3	71	1,63	100	Total
Aldea en Cabo	3	72	0,96	100	Total
Aldea en Cabo	3	73	0,71	100	Total

Municipio	Polígono	Parcela	Superficie parcela (ha)	Superficie en RN 2000 (%)	Inclusión total/parcial
Aldea en Cabo	3	74	1,27	100	Total
Aldea en Cabo	3	75	1,59	100	Total
Aldea en Cabo	3	77	0,81	100	Total
Aldea en Cabo	3	78	0,70	100	Total
Aldea en Cabo	3	79	0,36	100	Total
Aldea en Cabo	3	80	0,28	100	Total
Aldea en Cabo	3	81	0,54	100	Total
Aldea en Cabo	3	82	0,09	100	Total
Aldea en Cabo	3	83	0,15	100	Total
Aldea en Cabo	3	84	0,82	100	Total
Aldea en Cabo	3	85	0,41	100	Total
Aldea en Cabo	3	86	0,53	100	Total
Aldea en Cabo	3	88	0,26	100	Total
Aldea en Cabo	3	89	0,84	100	Total
Aldea en Cabo	3	90	0,20	100	Total
Aldea en Cabo	3	91	0,80	100	Total
Aldea en Cabo	3	92	0,74	100	Total
Aldea en Cabo	3	93	0,05	100	Total
Aldea en Cabo	3	94	0,49	100	Total
Aldea en Cabo	3	95	0,43	100	Total
Aldea en Cabo	3	96	1,36	100	Total
Aldea en Cabo	3	98	0,48	100	Total
Aldea en Cabo	3	99	0,37	100	Total
Aldea en Cabo	3	100	0,56	100	Total
Aldea en Cabo	3	101	0,28	100	Total
Aldea en Cabo	3	102	0,65	100	Total
Aldea en Cabo	3	103	0,90	100	Total
Aldea en Cabo	3	104	0,92	100	Total
Aldea en Cabo	3	105	0,35	100	Total
Aldea en Cabo	3	106	0,17	100	Total
Aldea en Cabo	3	107	1,16	100	Total
Aldea en Cabo	3	108	0,62	100	Total
Aldea en Cabo	3	109	0,59	100	Total
Aldea en Cabo	3	110	0,16	100	Total
Aldea en Cabo	3	111	0,06	100	Total
Aldea en Cabo	3	112	0,09	100	Total
Aldea en Cabo	3	113	0,02	100	Total
Aldea en Cabo	3	114	0,01	100	Total
Aldea en Cabo	3	115	0,05	100	Total
Aldea en Cabo	3	116	0,04	100	Total
Aldea en Cabo	3	117	0,09	100	Total
Aldea en Cabo	3	118	0,54	100	Total
Aldea en Cabo	3	119	0,11	100	Total

Municipio	Polígono	Parcela	Superficie parcela (ha)	Superficie en RN 2000 (%)	Inclusión total/parcial
Aldea en Cabo	3	120	0,24	100	Total
Aldea en Cabo	3	121	1,30	100	Total
Aldea en Cabo	3	122	0,74	100	Total
Aldea en Cabo	3	123	1,54	100	Total
Aldea en Cabo	3	124	0,79	100	Total
Aldea en Cabo	3	125	0,43	100	Total
Aldea en Cabo	3	126	0,36	100	Total
Aldea en Cabo	3	127	5,78	100	Total
Aldea en Cabo	3	131	1,71	100	Total
Aldea en Cabo	3	133	0,45	100	Total
Aldea en Cabo	3	134	1,31	100	Total
Aldea en Cabo	3	135	0,23	100	Total
Aldea en Cabo	3	137	0,06	100	Total
Aldea en Cabo	3	138	0,20	100	Total
Aldea en Cabo	3	139	0,01	100	Total
Aldea en Cabo	3	140	1,02	100	Total
Aldea en Cabo	3	142	0,22	100	Total
Aldea en Cabo	3	143	0,52	100	Total
Aldea en Cabo	3	145	0,18	100	Total
Aldea en Cabo	3	146	0,09	100	Total
Aldea en Cabo	3	147	1,03	100	Total
Aldea en Cabo	3	149	0,06	100	Total
Aldea en Cabo	3	150	0,04	100	Total
Aldea en Cabo	3	151	0,06	100	Total
Aldea en Cabo	3	152	0,42	100	Total
Aldea en Cabo	3	153	0,08	100	Total
Aldea en Cabo	3	155	0,27	100	Total
Aldea en Cabo	3	156	0,19	100	Total
Aldea en Cabo	3	157	0,13	100	Total
Aldea en Cabo	3	158	0,31	100	Total
Aldea en Cabo	3	159	0,53	100	Total
Aldea en Cabo	3	160	0,01	100	Total
Aldea en Cabo	3	161	0,51	100	Total
Aldea en Cabo	3	9001	2,73	100	Total
Aldea en Cabo	3	9002	0,14	100	Total
Aldea en Cabo	3	9003	0,07	100	Total
Aldea en Cabo	3	9004	1,43	100	Total
Aldea en Cabo	3	9005	1,15	100	Total
Aldea en Cabo	3	9006	0,31	100	Total
Aldea en Cabo	3	9007	0,21	100	Total
Aldea en Cabo	3	9008	0,50	100	Total
Aldea en Cabo	3	10065	0,25	100	Total
Aldea en Cabo	3	10107	2,29	100	Total

Municipio	Polígono	Parcela	Superficie parcela (ha)	Superficie en RN 2000 (%)	Inclusión total/parcial
Aldea en Cabo	3	20107	1,68	100	Total
Aldea en Cabo	3	30107	1,33	100	Total
Aldea en Cabo	4	1	1,13	100	Total
Aldea en Cabo	4	2	0,94	100	Total
Aldea en Cabo	4	3	2,04	100	Total
Aldea en Cabo	4	4	1,45	100	Total
Aldea en Cabo	4	6	0,90	100	Total
Aldea en Cabo	4	7	0,24	100	Total
Aldea en Cabo	4	8	0,25	100	Total
Aldea en Cabo	4	9	0,26	100	Total
Aldea en Cabo	4	10	0,53	100	Total
Aldea en Cabo	4	13	0,55	100	Total
Aldea en Cabo	4	14	0,49	100	Total
Aldea en Cabo	4	15	0,98	100	Total
Aldea en Cabo	4	16	0,98	100	Total
Aldea en Cabo	4	17	1,27	100	Total
Aldea en Cabo	4	18	0,46	100	Total
Aldea en Cabo	4	19	0,72	100	Total
Aldea en Cabo	4	20	0,39	100	Total
Aldea en Cabo	4	21	0,54	100	Total
Aldea en Cabo	4	22	0,42	100	Total
Aldea en Cabo	4	23	0,29	100	Total
Aldea en Cabo	4	24	0,36	100	Total
Aldea en Cabo	4	25	0,51	100	Total
Aldea en Cabo	4	26	0,46	100	Total
Aldea en Cabo	4	27	0,20	100	Total
Aldea en Cabo	4	28	0,05	100	Total
Aldea en Cabo	4	29	0,05	100	Total
Aldea en Cabo	4	30	0,04	100	Total
Aldea en Cabo	4	31	0,05	100	Total
Aldea en Cabo	4	33	0,02	100	Total
Aldea en Cabo	4	34	0,39	100	Total
Aldea en Cabo	4	35	1,03	100	Total
Aldea en Cabo	4	36	0,34	100	Total
Aldea en Cabo	4	37	0,06	100	Total
Aldea en Cabo	4	38	0,04	100	Total
Aldea en Cabo	4	39	0,02	100	Total
Aldea en Cabo	4	40	0,06	100	Total
Aldea en Cabo	4	41	0,99	100	Total
Aldea en Cabo	4	43	0,92	100	Total
Aldea en Cabo	4	44	5,60	100	Total
Aldea en Cabo	4	46	1,16	100	Total
Aldea en Cabo	4	47	0,67	100	Total

Municipio	Polígono	Parcela	Superficie parcela (ha)	Superficie en RN 2000 (%)	Inclusión total/parcial
Aldea en Cabo	4	48	1,49	100	Total
Aldea en Cabo	4	49	1,40	100	Total
Aldea en Cabo	4	50	2,61	100	Total
Aldea en Cabo	4	52	2,22	100	Total
Aldea en Cabo	4	53	1,95	100	Total
Aldea en Cabo	4	54	0,36	100	Total
Aldea en Cabo	4	55	0,40	100	Total
Aldea en Cabo	4	56	0,51	100	Total
Aldea en Cabo	4	57	0,82	100	Total
Aldea en Cabo	4	58	0,27	100	Total
Aldea en Cabo	4	59	0,21	100	Total
Aldea en Cabo	4	60	0,21	100	Total
Aldea en Cabo	4	61	0,54	100	Total
Aldea en Cabo	4	62	0,74	100	Total
Aldea en Cabo	4	63	0,77	100	Total
Aldea en Cabo	4	65	0,84	100	Total
Aldea en Cabo	4	67	0,75	100	Total
Aldea en Cabo	4	68	0,49	100	Total
Aldea en Cabo	4	69	0,63	100	Total
Aldea en Cabo	4	70	0,31	100	Total
Aldea en Cabo	4	71	0,20	100	Total
Aldea en Cabo	4	72	1,39	100	Total
Aldea en Cabo	4	73	0,33	100	Total
Aldea en Cabo	4	74	0,28	100	Total
Aldea en Cabo	4	75	1,46	100	Total
Aldea en Cabo	4	76	0,54	100	Total
Aldea en Cabo	4	78	0,12	100	Total
Aldea en Cabo	4	79	6,06	100	Total
Aldea en Cabo	4	81	0,92	100	Total
Aldea en Cabo	4	82	0,69	100	Total
Aldea en Cabo	4	83	0,89	100	Total
Aldea en Cabo	4	84	1,10	100	Total
Aldea en Cabo	4	85	0,90	100	Total
Aldea en Cabo	4	86	0,90	100	Total
Aldea en Cabo	4	87	0,33	100	Total
Aldea en Cabo	4	88	0,19	100	Total
Aldea en Cabo	4	89	0,33	100	Total
Aldea en Cabo	4	90	0,77	100	Total
Aldea en Cabo	4	91	0,09	100	Total
Aldea en Cabo	4	92	0,29	100	Total
Aldea en Cabo	4	93	0,51	100	Total
Aldea en Cabo	4	94	0,43	100	Total
Aldea en Cabo	4	95	0,73	100	Total

Municipio	Polígono	Parcela	Superficie parcela (ha)	Superficie en RN 2000 (%)	Inclusión total/parcial
Aldea en Cabo	4	96	0,52	100	Total
Aldea en Cabo	4	97	0,47	100	Total
Aldea en Cabo	4	98	0,33	100	Total
Aldea en Cabo	4	99	1,91	100	Total
Aldea en Cabo	4	100	0,87	100	Total
Aldea en Cabo	4	101	0,62	100	Total
Aldea en Cabo	4	102	1,30	100	Total
Aldea en Cabo	4	103	1,99	100	Total
Aldea en Cabo	4	105	0,69	100	Total
Aldea en Cabo	4	106	0,76	100	Total
Aldea en Cabo	4	107	1,34	100	Total
Aldea en Cabo	4	108	0,64	100	Total
Aldea en Cabo	4	109	0,71	100	Total
Aldea en Cabo	4	110	0,83	100	Total
Aldea en Cabo	4	111	1,65	100	Total
Aldea en Cabo	4	112	1,43	100	Total
Aldea en Cabo	4	113	1,05	100	Total
Aldea en Cabo	4	114	1,22	100	Total
Aldea en Cabo	4	115	0,59	100	Total
Aldea en Cabo	4	116	0,94	100	Total
Aldea en Cabo	4	117	0,19	100	Total
Aldea en Cabo	4	118	7,13	100	Total
Aldea en Cabo	4	120	2,19	100	Total
Aldea en Cabo	4	121	3,05	100	Total
Aldea en Cabo	4	126	0,84	100	Total
Aldea en Cabo	4	127	4,31	100	Total
Aldea en Cabo	4	128	0,75	100	Total
Aldea en Cabo	4	132	0,29	100	Total
Aldea en Cabo	4	133	1,31	100	Total
Aldea en Cabo	4	134	0,53	100	Total
Aldea en Cabo	4	135	0,33	100	Total
Aldea en Cabo	4	136	0,21	100	Total
Aldea en Cabo	4	137	0,16	100	Total
Aldea en Cabo	4	138	0,20	100	Total
Aldea en Cabo	4	139	1,09	100	Total
Aldea en Cabo	4	140	0,05	100	Total
Aldea en Cabo	4	141	1,16	100	Total
Aldea en Cabo	4	142	0,09	100	Total
Aldea en Cabo	4	143	2,24	100	Total
Aldea en Cabo	4	144	1,04	100	Total
Aldea en Cabo	4	145	2,14	100	Total
Aldea en Cabo	4	146	0,59	100	Total
Aldea en Cabo	4	147	0,57	100	Total

Municipio	Polígono	Parcela	Superficie parcela (ha)	Superficie en RN 2000 (%)	Inclusión total/parcial
Aldea en Cabo	4	151	2,06	100	Total
Aldea en Cabo	4	152	4,39	100	Total
Aldea en Cabo	4	153	2,55	100	Total
Aldea en Cabo	4	154	0,86	100	Total
Aldea en Cabo	4	155	0,40	100	Total
Aldea en Cabo	4	158	2,22	100	Total
Aldea en Cabo	4	160	1,96	100	Total
Aldea en Cabo	4	161	2,91	100	Total
Aldea en Cabo	4	162	4,30	100	Total
Aldea en Cabo	4	163	2,17	100	Total
Aldea en Cabo	4	166	0,24	100	Total
Aldea en Cabo	4	167	0,14	100	Total
Aldea en Cabo	4	168	0,53	100	Total
Aldea en Cabo	4	169	0,20	100	Total
Aldea en Cabo	4	170	0,15	100	Total
Aldea en Cabo	4	171	0,19	100	Total
Aldea en Cabo	4	172	0,17	100	Total
Aldea en Cabo	4	173	0,19	100	Total
Aldea en Cabo	4	174	0,21	100	Total
Aldea en Cabo	4	177	0,18	100	Total
Aldea en Cabo	4	178	0,41	100	Total
Aldea en Cabo	4	179	0,24	100	Total
Aldea en Cabo	4	180	0,22	100	Total
Aldea en Cabo	4	181	0,91	100	Total
Aldea en Cabo	4	182	0,41	100	Total
Aldea en Cabo	4	183	0,50	100	Total
Aldea en Cabo	4	184	0,76	100	Total
Aldea en Cabo	4	185	0,28	100	Total
Aldea en Cabo	4	186	4,62	100	Total
Aldea en Cabo	4	187	2,13	100	Total
Aldea en Cabo	4	189	0,29	100	Total
Aldea en Cabo	4	190	0,35	100	Total
Aldea en Cabo	4	193	0,13	100	Total
Aldea en Cabo	4	194	0,27	100	Total
Aldea en Cabo	4	195	0,28	100	Total
Aldea en Cabo	4	196	0,04	100	Total
Aldea en Cabo	4	197	0,44	100	Total
Aldea en Cabo	4	199	3,30	100	Total
Aldea en Cabo	4	200	0,39	100	Total
Aldea en Cabo	4	201	0,50	100	Total
Aldea en Cabo	4	202	1,03	100	Total
Aldea en Cabo	4	203	0,68	100	Total
Aldea en Cabo	4	204	0,06	100	Total

Municipio	Polígono	Parcela	Superficie parcela (ha)	Superficie en RN 2000 (%)	Inclusión total/parcial
Aldea en Cabo	4	205	0,19	100	Total
Aldea en Cabo	4	206	0,62	100	Total
Aldea en Cabo	4	207	0,53	100	Total
Aldea en Cabo	4	209	0,11	100	Total
Aldea en Cabo	4	210	0,68	100	Total
Aldea en Cabo	4	212	0,19	100	Total
Aldea en Cabo	4	213	0,24	100	Total
Aldea en Cabo	4	214	0,55	100	Total
Aldea en Cabo	4	215	1,43	100	Total
Aldea en Cabo	4	217	0,91	100	Total
Aldea en Cabo	4	218	1,05	100	Total
Aldea en Cabo	4	219	0,85	100	Total
Aldea en Cabo	4	220	0,74	100	Total
Aldea en Cabo	4	221	0,49	100	Total
Aldea en Cabo	4	222	0,19	100	Total
Aldea en Cabo	4	223	0,27	100	Total
Aldea en Cabo	4	224	0,33	100	Total
Aldea en Cabo	4	225	0,22	100	Total
Aldea en Cabo	4	226	0,10	100	Total
Aldea en Cabo	4	227	0,64	100	Total
Aldea en Cabo	4	228	0,36	100	Total
Aldea en Cabo	4	229	1,19	100	Total
Aldea en Cabo	4	230	4,84	100	Total
Aldea en Cabo	4	231	1,22	100	Total
Aldea en Cabo	4	246	6,39	100	Total
Aldea en Cabo	4	247	0,21	100	Total
Aldea en Cabo	4	249	0,45	100	Total
Aldea en Cabo	4	250	0,23	100	Total
Aldea en Cabo	4	251	0,62	100	Total
Aldea en Cabo	4	252	0,41	100	Total
Aldea en Cabo	4	253	0,19	100	Total
Aldea en Cabo	4	254	1,00	100	Total
Aldea en Cabo	4	255	1,46	100	Total
Aldea en Cabo	4	256	0,72	100	Total
Aldea en Cabo	4	257	0,75	100	Total
Aldea en Cabo	4	258	0,51	100	Total
Aldea en Cabo	4	260	0,58	100	Total
Aldea en Cabo	4	261	0,24	100	Total
Aldea en Cabo	4	262	0,14	100	Total
Aldea en Cabo	4	263	0,38	100	Total
Aldea en Cabo	4	264	0,36	100	Total
Aldea en Cabo	4	265	0,28	100	Total
Aldea en Cabo	4	267	0,12	100	Total

Municipio	Polígono	Parcela	Superficie parcela (ha)	Superficie en RN 2000 (%)	Inclusión total/parcial
Aldea en Cabo	4	268	0,10	100	Total
Aldea en Cabo	4	269	0,18	100	Total
Aldea en Cabo	4	270	0,18	100	Total
Aldea en Cabo	4	271	0,11	100	Total
Aldea en Cabo	4	272	0,11	100	Total
Aldea en Cabo	4	273	0,09	100	Total
Aldea en Cabo	4	274	0,15	100	Total
Aldea en Cabo	4	275	0,15	100	Total
Aldea en Cabo	4	276	1,26	100	Total
Aldea en Cabo	4	277	0,23	100	Total
Aldea en Cabo	4	278	0,80	100	Total
Aldea en Cabo	4	279	0,16	100	Total
Aldea en Cabo	4	281	0,50	100	Total
Aldea en Cabo	4	282	1,58	100	Total
Aldea en Cabo	4	283	1,12	100	Total
Aldea en Cabo	4	284	0,52	100	Total
Aldea en Cabo	4	285	0,45	100	Total
Aldea en Cabo	4	286	0,21	100	Total
Aldea en Cabo	4	289	0,14	100	Total
Aldea en Cabo	4	290	0,39	100	Total
Aldea en Cabo	4	291	0,10	100	Total
Aldea en Cabo	4	292	0,43	100	Total
Aldea en Cabo	4	293	1,41	100	Total
Aldea en Cabo	4	294	0,26	100	Total
Aldea en Cabo	4	300	0,18	100	Total
Aldea en Cabo	4	301	0,31	100	Total
Aldea en Cabo	4	302	0,12	100	Total
Aldea en Cabo	4	306	0,02	100	Total
Aldea en Cabo	4	307	0,02	100	Total
Aldea en Cabo	4	308	0,09	100	Total
Aldea en Cabo	4	309	0,09	100	Total
Aldea en Cabo	4	310	0,65	100	Total
Aldea en Cabo	4	311	0,63	100	Total
Aldea en Cabo	4	314	0,46	100	Total
Aldea en Cabo	4	315	0,66	100	Total
Aldea en Cabo	4	316	2,11	100	Total
Aldea en Cabo	4	317	1,03	100	Total
Aldea en Cabo	4	318	0,43	100	Total
Aldea en Cabo	4	319	0,10	100	Total
Aldea en Cabo	4	320	0,40	100	Total
Aldea en Cabo	4	321	0,20	100	Total
Aldea en Cabo	4	322	0,26	100	Total
Aldea en Cabo	4	323	0,84	100	Total

Municipio	Polígono	Parcela	Superficie parcela (ha)	Superficie en RN 2000 (%)	Inclusión total/parcial
Aldea en Cabo	4	324	0,33	100	Total
Aldea en Cabo	4	325	0,39	100	Total
Aldea en Cabo	4	326	0,05	100	Total
Aldea en Cabo	4	327	0,05	100	Total
Aldea en Cabo	4	328	0,06	100	Total
Aldea en Cabo	4	329	0,06	100	Total
Aldea en Cabo	4	330	1,16	100	Total
Aldea en Cabo	4	331	0,20	100	Total
Aldea en Cabo	4	332	0,03	100	Total
Aldea en Cabo	4	333	0,03	100	Total
Aldea en Cabo	4	334	0,09	100	Total
Aldea en Cabo	4	335	0,18	100	Total
Aldea en Cabo	4	336	0,17	100	Total
Aldea en Cabo	4	337	0,55	100	Total
Aldea en Cabo	4	338	0,30	100	Total
Aldea en Cabo	4	343	0,15	100	Total
Aldea en Cabo	4	344	0,64	100	Total
Aldea en Cabo	4	345	0,09	100	Total
Aldea en Cabo	4	346	0,07	100	Total
Aldea en Cabo	4	347	0,15	100	Total
Aldea en Cabo	4	349	0,10	100	Total
Aldea en Cabo	4	350	0,10	100	Total
Aldea en Cabo	4	351	0,09	100	Total
Aldea en Cabo	4	352	0,49	100	Total
Aldea en Cabo	4	354	0,88	100	Total
Aldea en Cabo	4	356	0,23	100	Total
Aldea en Cabo	4	357	0,78	100	Total
Aldea en Cabo	4	358	0,52	100	Total
Aldea en Cabo	4	359	0,26	100	Total
Aldea en Cabo	4	360	0,28	100	Total
Aldea en Cabo	4	361	0,37	100	Total
Aldea en Cabo	4	362	0,69	100	Total
Aldea en Cabo	4	363	0,63	100	Total
Aldea en Cabo	4	365	0,10	100	Total
Aldea en Cabo	4	366	2,10	100	Total
Aldea en Cabo	4	367	0,53	100	Total
Aldea en Cabo	4	368	0,11	100	Total
Aldea en Cabo	4	369	0,17	100	Total
Aldea en Cabo	4	370	0,10	100	Total
Aldea en Cabo	4	373	0,30	100	Total
Aldea en Cabo	4	374	2,01	100	Total
Aldea en Cabo	4	375	7,52	100	Total
Aldea en Cabo	4	377	1,13	100	Total

Municipio	Polígono	Parcela	Superficie parcela (ha)	Superficie en RN 2000 (%)	Inclusión total/parcial
Aldea en Cabo	4	378	0,22	100	Total
Aldea en Cabo	4	380	0,30	100	Total
Aldea en Cabo	4	381	0,20	100	Total
Aldea en Cabo	4	382	0,21	100	Total
Aldea en Cabo	4	383	0,25	100	Total
Aldea en Cabo	4	384	0,12	100	Total
Aldea en Cabo	4	385	1,35	100	Total
Aldea en Cabo	4	387	0,41	100	Total
Aldea en Cabo	4	388	0,29	100	Total
Aldea en Cabo	4	389	0,61	100	Total
Aldea en Cabo	4	390	1,05	100	Total
Aldea en Cabo	4	391	0,78	100	Total
Aldea en Cabo	4	392	1,88	54,06	Parcial
Aldea en Cabo	4	393	0,31	100	Total
Aldea en Cabo	4	394	0,14	100	Total
Aldea en Cabo	4	395	0,31	100	Total
Aldea en Cabo	4	399	0,40	100	Total
Aldea en Cabo	4	400	0,27	100	Total
Aldea en Cabo	4	401	0,35	100	Total
Aldea en Cabo	4	404	0,66	100	Total
Aldea en Cabo	4	405	0,27	100	Total
Aldea en Cabo	4	406	0,27	100	Total
Aldea en Cabo	4	407	0,65	41,87	Parcial
Aldea en Cabo	4	408	0,15	100	Total
Aldea en Cabo	4	409	0,04	100	Total
Aldea en Cabo	4	410	0,04	100	Total
Aldea en Cabo	4	411	0,04	100	Total
Aldea en Cabo	4	412	0,06	100	Total
Aldea en Cabo	4	413	0,02	100	Total
Aldea en Cabo	4	414	0,03	100	Total
Aldea en Cabo	4	415	0,04	100	Total
Aldea en Cabo	4	416	0,05	100	Total
Aldea en Cabo	4	417	0,02	100	Total
Aldea en Cabo	4	418	0,02	100	Total
Aldea en Cabo	4	419	0,14	100	Total
Aldea en Cabo	4	421	0,03	100	Total
Aldea en Cabo	4	423	0,10	62,89	Parcial
Aldea en Cabo	4	424	0,11	8,57	Parcial
Aldea en Cabo	4	427	0,01	100	Total
Aldea en Cabo	4	428	0,07	100	Total
Aldea en Cabo	4	429	0,16	50,96	Parcial
Aldea en Cabo	4	430	0,18	23,75	Parcial
Aldea en Cabo	4	503	0,32	100	Total

Municipio	Polígono	Parcela	Superficie parcela (ha)	Superficie en RN 2000 (%)	Inclusión total/parcial
Aldea en Cabo	4	504	0,32	100	Total
Aldea en Cabo	4	505	0,20	100	Total
Aldea en Cabo	4	508	0,40	100	Total
Aldea en Cabo	4	510	1,18	100	Total
Aldea en Cabo	4	511	0,23	100	Total
Aldea en Cabo	4	512	0,26	100	Total
Aldea en Cabo	4	513	0,48	100	Total
Aldea en Cabo	4	514	0,67	100	Total
Aldea en Cabo	4	515	0,32	100	Total
Aldea en Cabo	4	516	0,25	100	Total
Aldea en Cabo	4	518	0,34	100	Total
Aldea en Cabo	4	520	0,69	100	Total
Aldea en Cabo	4	521	0,81	100	Total
Aldea en Cabo	4	522	14,40	100	Total
Aldea en Cabo	4	529	0,67	100	Total
Aldea en Cabo	4	530	0,35	100	Total
Aldea en Cabo	4	532	0,01	100	Total
Aldea en Cabo	4	9002	1,18	90,49	Parcial
Aldea en Cabo	4	9003	0,98	100	Total
Aldea en Cabo	4	9004	0,61	100	Total
Aldea en Cabo	4	9005	0,31	47,36	Parcial
Aldea en Cabo	4	9006	3,69	100	Total
Aldea en Cabo	4	9007	0,47	100	Total
Aldea en Cabo	4	9008	0,16	100	Total
Aldea en Cabo	4	9009	0,19	100	Total
Aldea en Cabo	4	9010	0,57	100	Total
Aldea en Cabo	4	9011	0,33	100	Total
Aldea en Cabo	4	9012	0,16	100	Total
Aldea en Cabo	4	9013	0,34	100	Total
Aldea en Cabo	4	10001	1,06	100	Total
Aldea en Cabo	4	10152	1,54	100	Total
Aldea en Cabo	4	10153	1,87	100	Total
Aldea en Cabo	4	10163	1,27	100	Total
Aldea en Cabo	4	10282	0,96	100	Total
Aldea en Cabo	4	10284	0,23	100	Total
Aldea en Cabo	4	20152	2,24	100	Total
Aldea en Cabo	4	20163	1,31	100	Total
Aldea en Cabo	4	30152	1,79	100	Total
Aldea en Cabo	5	1	0,11	100	Total
Aldea en Cabo	5	2	0,14	100	Total
Aldea en Cabo	5	3	0,24	100	Total
Aldea en Cabo	5	4	1,14	100	Total
Aldea en Cabo	5	5	0,49	100	Total

Municipio	Polígono	Parcela	Superficie parcela (ha)	Superficie en RN 2000 (%)	Inclusión total/parcial
Aldea en Cabo	5	6	0,18	100	Total
Aldea en Cabo	5	7	0,22	100	Total
Aldea en Cabo	5	8	0,27	100	Total
Aldea en Cabo	5	9	0,61	100	Total
Aldea en Cabo	5	15	0,31	100	Total
Aldea en Cabo	5	373	0,15	100	Total
Aldea en Cabo	5	374	0,05	100	Total
Aldea en Cabo	5	375	0,21	100	Total
Aldea en Cabo	5	376	0,23	100	Total
Aldea en Cabo	5	378	0,05	100	Total
Aldea en Cabo	5	9016	0,14	100	Total
Aldea en Cabo	5	9017	0,01	100	Total
Aldea en Cabo	5	9020	0,02	100	Total
Aldea en Cabo	10	1	0,09	100	Total
Aldea en Cabo	10	2	0,63	100	Total
Aldea en Cabo	10	4	1,14	100	Total
Aldea en Cabo	10	5	0,05	100	Total
Aldea en Cabo	10	6	0,04	100	Total
Aldea en Cabo	10	7	0,04	100	Total
Aldea en Cabo	10	8	0,07	100	Total
Aldea en Cabo	10	9	0,06	100	Total
Aldea en Cabo	10	10	0,09	100	Total
Aldea en Cabo	10	11	0,96	100	Total
Aldea en Cabo	10	12	0,31	100	Total
Aldea en Cabo	10	13	0,21	100	Total
Aldea en Cabo	10	14	0,30	100	Total
Aldea en Cabo	10	15	1,23	100	Total
Aldea en Cabo	10	16	0,55	100	Total
Aldea en Cabo	10	17	0,51	100	Total
Aldea en Cabo	10	20	0,46	100	Total
Aldea en Cabo	10	21	0,37	100	Total
Aldea en Cabo	10	22	0,06	100	Total
Aldea en Cabo	10	23	0,10	100	Total
Aldea en Cabo	10	24	0,14	100	Total
Aldea en Cabo	10	25	0,22	100	Total
Aldea en Cabo	10	26	0,08	100	Total
Aldea en Cabo	10	27	0,10	100	Total
Aldea en Cabo	10	28	0,08	100	Total
Aldea en Cabo	10	29	0,09	100	Total
Aldea en Cabo	10	30	0,29	100	Total
Aldea en Cabo	10	31	0,28	100	Total
Aldea en Cabo	10	32	0,27	100	Total
Aldea en Cabo	10	33	0,15	100	Total

Municipio	Polígono	Parcela	Superficie parcela (ha)	Superficie en RN 2000 (%)	Inclusión total/parcial
Aldea en Cabo	10	34	0,17	100	Total
Aldea en Cabo	10	35	0,15	100	Total
Aldea en Cabo	10	36	0,11	100	Total
Aldea en Cabo	10	37	0,06	100	Total
Aldea en Cabo	10	38	0,07	100	Total
Aldea en Cabo	10	39	0,16	100	Total
Aldea en Cabo	10	40	0,25	100	Total
Aldea en Cabo	10	41	1,39	100	Total
Aldea en Cabo	10	75	2,01	56,30	Parcial
Aldea en Cabo	10	82	0,48	100	Total
Aldea en Cabo	10	83	0,68	100	Total
Aldea en Cabo	10	90	0,60	100	Total
Aldea en Cabo	10	91	0,39	100	Total
Aldea en Cabo	10	92	1,82	100	Total
Aldea en Cabo	10	93	0,35	100	Total
Aldea en Cabo	10	94	0,66	100	Total
Aldea en Cabo	10	95	0,22	100	Total
Aldea en Cabo	10	96	0,56	100	Total
Aldea en Cabo	10	97	0,70	100	Total
Aldea en Cabo	10	98	0,48	100	Total
Aldea en Cabo	10	200	0,04	100	Total
Aldea en Cabo	10	9001	1,02	54,10	Parcial
Aldea en Cabo	10	9002	1,35	87,53	Parcial
Aldea en Cabo	10	9003	0,06	100	Total
Aldea en Cabo	10	9004	0,20	47,55	Parcial
Aldea en Cabo	10	9006	0,08	44,36	Parcial
Aldea en Cabo	11	1	1,84	100	Total
Aldea en Cabo	11	2	2,02	100	Total
Aldea en Cabo	11	4	6,76	100	Total
Aldea en Cabo	11	5	1,03	100	Total
Aldea en Cabo	11	7	0,27	100	Total
Aldea en Cabo	11	8	0,95	100	Total
Aldea en Cabo	11	9	0,80	100	Total
Aldea en Cabo	11	10	1,58	100	Total
Aldea en Cabo	11	11	0,51	100	Total
Aldea en Cabo	11	12	0,22	100	Total
Aldea en Cabo	11	13	1,57	100	Total
Aldea en Cabo	11	14	1,16	100	Total
Aldea en Cabo	11	15	0,60	100	Total
Aldea en Cabo	11	16	0,51	100	Total
Aldea en Cabo	11	18	0,58	100	Total
Aldea en Cabo	11	19	0,12	100	Total
Aldea en Cabo	11	20	0,12	100	Total

Municipio	Polígono	Parcela	Superficie parcela (ha)	Superficie en RN 2000 (%)	Inclusión total/parcial
Aldea en Cabo	11	21	0,12	100	Total
Aldea en Cabo	11	22	0,14	100	Total
Aldea en Cabo	11	23	0,12	100	Total
Aldea en Cabo	11	24	0,14	100	Total
Aldea en Cabo	11	25	0,10	100	Total
Aldea en Cabo	11	26	0,13	100	Total
Aldea en Cabo	11	27	0,23	100	Total
Aldea en Cabo	11	28	0,11	100	Total
Aldea en Cabo	11	29	0,44	100	Total
Aldea en Cabo	11	30	0,40	100	Total
Aldea en Cabo	11	31	1,83	100	Total
Aldea en Cabo	11	32	0,25	100	Total
Aldea en Cabo	11	33	0,12	100	Total
Aldea en Cabo	11	35	4,17	100	Total
Aldea en Cabo	11	36	0,04	100	Total
Aldea en Cabo	11	37	1,54	100	Total
Aldea en Cabo	11	38	1,06	100	Total
Aldea en Cabo	11	39	5,54	71,10	Parcial
Aldea en Cabo	11	40	0,90	100	Total
Aldea en Cabo	11	41	0,61	100	Total
Aldea en Cabo	11	54	2,47	100	Total
Aldea en Cabo	11	55	4,20	100	Total
Aldea en Cabo	11	56	1,50	100	Total
Aldea en Cabo	11	57	1,15	100	Total
Aldea en Cabo	11	58	0,90	100	Total
Aldea en Cabo	11	59	12,60	100	Total
Aldea en Cabo	11	60	0,18	100	Total
Aldea en Cabo	11	63	0,06	100	Total
Aldea en Cabo	11	64	0,26	100	Total
Aldea en Cabo	11	65	0,33	100	Total
Aldea en Cabo	11	69	6,01	100	Total
Aldea en Cabo	11	70	0,48	100	Total
Aldea en Cabo	11	77	0,17	100	Total
Aldea en Cabo	11	82	19,94	95,05	Parcial
Aldea en Cabo	11	83	57,78	100	Total
Aldea en Cabo	11	84	4,88	100	Total
Aldea en Cabo	11	85	0,02	100	Total
Aldea en Cabo	11	86	0,19	100	Total
Aldea en Cabo	11	9001	1,47	100	Total
Aldea en Cabo	11	9002	0,22	100	Total
Aldea en Cabo	11	9003	0,12	100	Total
Aldea en Cabo	11	9004	0,17	100	Total
Aldea en Cabo	11	9005	0,36	100	Total

Municipio	Polígono	Parcela	Superficie parcela (ha)	Superficie en RN 2000 (%)	Inclusión total/parcial
Aldea en Cabo	11	9006	0,13	100	Total
Aldea en Cabo	11	9007	0,16	100	Total
Aldea en Cabo	11	9008	0,01	100	Total
Aldea en Cabo	11	10010	1,25	100	Total
Aldea en Cabo	11	80001	0,03	100	Total
Aldea en Cabo	11	80002	0,005	100	Total
Aldea en Cabo	11	80003	0,07	100	Total
Aldea en Cabo	11	80004	0,04	100	Total
Aldea en Cabo	11	80005	0,01	100	Total
Aldea en Cabo	11	80006	0,01	100	Total
Aldea en Cabo	11	80008	0,01	100	Total
Aldea en Cabo	11	80009	0,02	100	Total
Aldea en Cabo	11	80010	0,03	100	Total
Aldea en Cabo	12	1	27,61	100	Total
Aldea en Cabo	12	2	1,76	100	Total
Aldea en Cabo	12	3	59,95	100	Total
Aldea en Cabo	12	4	0,65	100	Total
Aldea en Cabo	12	5	0,40	100	Total
Aldea en Cabo	12	6	0,09	100	Total
Aldea en Cabo	12	7	0,21	100	Total
Aldea en Cabo	12	8	0,29	100	Total
Aldea en Cabo	12	9	1,76	100	Total
Aldea en Cabo	12	10	0,34	100	Total
Aldea en Cabo	12	11	0,17	100	Total
Aldea en Cabo	12	12	0,39	100	Total
Aldea en Cabo	12	13	0,17	100	Total
Aldea en Cabo	12	14	0,39	100	Total
Aldea en Cabo	12	15	0,85	100	Total
Aldea en Cabo	12	16	0,09	100	Total
Aldea en Cabo	12	17	0,52	100	Total
Aldea en Cabo	12	18	0,18	100	Total
Aldea en Cabo	12	19	0,16	100	Total
Aldea en Cabo	12	20	0,12	100	Total
Aldea en Cabo	12	21	4,24	100	Total
Aldea en Cabo	12	22	0,98	100	Total
Aldea en Cabo	12	23	0,59	100	Total
Aldea en Cabo	12	24	0,46	100	Total
Aldea en Cabo	12	25	0,51	100	Total
Aldea en Cabo	12	26	0,21	100	Total
Aldea en Cabo	12	27	0,26	100	Total
Aldea en Cabo	12	28	0,52	100	Total
Aldea en Cabo	12	29	0,34	100	Total
Aldea en Cabo	12	30	1,16	100	Total

Municipio	Polígono	Parcela	Superficie parcela (ha)	Superficie en RN 2000 (%)	Inclusión total/parcial
Aldea en Cabo	12	33	0,33	100	Total
Aldea en Cabo	12	34	0,36	100	Total
Aldea en Cabo	12	35	1,95	100	Total
Aldea en Cabo	12	37	4,12	100	Total
Aldea en Cabo	12	39	1,34	100	Total
Aldea en Cabo	12	40	0,03	100	Total
Aldea en Cabo	12	41	0,03	100	Total
Aldea en Cabo	12	42	0,10	100	Total
Aldea en Cabo	12	43	2,08	100	Total
Aldea en Cabo	12	9001	0,15	100	Total
Aldea en Cabo	12	9002	0,24	100	Total
Aldea en Cabo	12	9003	1,06	100	Total
Aldea en Cabo	12	9004	0,23	100	Total
Aldea en Cabo	12	9005	0,36	100	Total
Aldea en Cabo	12	9006	0,20	100	Total
Aldea en Cabo	12	9007	0,19	100	Total
Aldea en Cabo	12	9008	0,67	100	Total
Aldea en Cabo	12	9009	0,10	100	Total
Aldea en Cabo	12	10020	0,11	100	Total
Aldea en Cabo	13	1	47,26	100	Total
Aldea en Cabo	13	2	160,38	100	Total
Aldea en Cabo	13	3	0,33	100	Total
Aldea en Cabo	13	4	0,21	100	Total
Aldea en Cabo	13	5	0,25	100	Total
Aldea en Cabo	13	6	0,24	100	Total
Aldea en Cabo	13	7	0,26	100	Total
Aldea en Cabo	13	8	0,48	100	Total
Aldea en Cabo	13	9	0,36	100	Total
Aldea en Cabo	13	10	0,27	100	Total
Aldea en Cabo	13	11	1,66	100	Total
Aldea en Cabo	13	12	118,93	100	Total
Aldea en Cabo	13	13	2,81	100	Total
Aldea en Cabo	13	19	3,32	100	Total
Aldea en Cabo	13	20	3,25	100	Total
Aldea en Cabo	13	23	0,70	100	Total
Aldea en Cabo	13	27	0,08	100	Total
Aldea en Cabo	13	28	0,06	100	Total
Aldea en Cabo	13	29	5,00	100	Total
Aldea en Cabo	13	31	1,73	100	Total
Aldea en Cabo	13	32	6,05	100	Total
Aldea en Cabo	13	33	1,25	100	Total
Aldea en Cabo	13	34	0,65	100	Total
Aldea en Cabo	13	36	0,17	100	Total

Municipio	Polígono	Parcela	Superficie parcela (ha)	Superficie en RN 2000 (%)	Inclusión total/parcial
Aldea en Cabo	13	38	1,06	100	Total
Aldea en Cabo	13	39	1,29	100	Total
Aldea en Cabo	13	40	2,20	100	Total
Aldea en Cabo	13	43	0,22	100	Total
Aldea en Cabo	13	44	0,56	100	Total
Aldea en Cabo	13	45	1,45	100	Total
Aldea en Cabo	13	46	0,61	100	Total
Aldea en Cabo	13	47	0,21	100	Total
Aldea en Cabo	13	48	0,87	100	Total
Aldea en Cabo	13	49	9,77	100	Total
Aldea en Cabo	13	50	14,33	100	Total
Aldea en Cabo	13	51	0,78	100	Total
Aldea en Cabo	13	52	0,82	100	Total
Aldea en Cabo	13	53	0,85	100	Total
Aldea en Cabo	13	54	0,29	100	Total
Aldea en Cabo	13	56	0,72	100	Total
Aldea en Cabo	13	57	0,77	100	Total
Aldea en Cabo	13	58	0,50	100	Total
Aldea en Cabo	13	59	0,87	100	Total
Aldea en Cabo	13	60	1,00	100	Total
Aldea en Cabo	13	61	3,32	100	Total
Aldea en Cabo	13	65	0,63	100	Total
Aldea en Cabo	13	66	0,60	100	Total
Aldea en Cabo	13	68	1,62	100	Total
Aldea en Cabo	13	69	0,57	100	Total
Aldea en Cabo	13	70	0,80	100	Total
Aldea en Cabo	13	71	0,72	100	Total
Aldea en Cabo	13	72	1,45	100	Total
Aldea en Cabo	13	73	0,85	100	Total
Aldea en Cabo	13	74	0,71	100	Total
Aldea en Cabo	13	75	6,43	100	Total
Aldea en Cabo	13	77	0,17	100	Total
Aldea en Cabo	13	78	0,18	100	Total
Aldea en Cabo	13	79	0,05	100	Total
Aldea en Cabo	13	80	1,69	100	Total
Aldea en Cabo	13	81	2,11	100	Total
Aldea en Cabo	13	82	0,87	100	Total
Aldea en Cabo	13	83	7,33	100	Total
Aldea en Cabo	13	84	2,15	100	Total
Aldea en Cabo	13	85	1,42	100	Total
Aldea en Cabo	13	86	0,43	100	Total
Aldea en Cabo	13	87	0,41	100	Total
Aldea en Cabo	13	88	0,53	100	Total

Municipio	Polígono	Parcela	Superficie parcela (ha)	Superficie en RN 2000 (%)	Inclusión total/parcial
Aldea en Cabo	13	89	0,60	100	Total
Aldea en Cabo	13	90	3,55	100	Total
Aldea en Cabo	13	91	1,34	100	Total
Aldea en Cabo	13	92	1,30	100	Total
Aldea en Cabo	13	94	2,84	100	Total
Aldea en Cabo	13	95	1,00	100	Total
Aldea en Cabo	13	96	1,27	100	Total
Aldea en Cabo	13	97	1,93	100	Total
Aldea en Cabo	13	99	0,24	100	Total
Aldea en Cabo	13	100	0,20	100	Total
Aldea en Cabo	13	101	14,54	100	Total
Aldea en Cabo	13	102	4,84	100	Total
Aldea en Cabo	13	103	1,22	100	Total
Aldea en Cabo	13	104	5,72	100	Total
Aldea en Cabo	13	105	13,76	100	Total
Aldea en Cabo	13	107	8,84	100	Total
Aldea en Cabo	13	108	13,58	100	Total
Aldea en Cabo	13	109	0,26	100	Total
Aldea en Cabo	13	110	1,01	100	Total
Aldea en Cabo	13	111	0,77	100	Total
Aldea en Cabo	13	112	0,75	100	Total
Aldea en Cabo	13	113	6,20	100	Total
Aldea en Cabo	13	114	2,62	100	Total
Aldea en Cabo	13	115	5,20	100	Total
Aldea en Cabo	13	116	2,12	100	Total
Aldea en Cabo	13	117	3,22	100	Total
Aldea en Cabo	13	118	2,46	100	Total
Aldea en Cabo	13	119	4,83	100	Total
Aldea en Cabo	13	120	2,27	100	Total
Aldea en Cabo	13	121	1,54	100	Total
Aldea en Cabo	13	122	0,67	100	Total
Aldea en Cabo	13	123	0,84	100	Total
Aldea en Cabo	13	124	0,83	100	Total
Aldea en Cabo	13	125	0,89	100	Total
Aldea en Cabo	13	126	2,84	100	Total
Aldea en Cabo	13	127	1,62	100	Total
Aldea en Cabo	13	128	1,58	100	Total
Aldea en Cabo	13	129	1,91	100	Total
Aldea en Cabo	13	130	1,89	100	Total
Aldea en Cabo	13	131	1,59	100	Total
Aldea en Cabo	13	132	2,21	100	Total
Aldea en Cabo	13	133	1,20	100	Total
Aldea en Cabo	13	134	1,44	100	Total

Municipio	Polígono	Parcela	Superficie parcela (ha)	Superficie en RN 2000 (%)	Inclusión total/parcial
Aldea en Cabo	13	135	1,98	100	Total
Aldea en Cabo	13	136	2,02	100	Total
Aldea en Cabo	13	139	2,02	100	Total
Aldea en Cabo	13	141	0,10	100	Total
Aldea en Cabo	13	142	1,67	100	Total
Aldea en Cabo	13	143	2,14	100	Total
Aldea en Cabo	13	144	4,00	100	Total
Aldea en Cabo	13	145	4,15	100	Total
Aldea en Cabo	13	148	0,12	100	Total
Aldea en Cabo	13	149	0,03	100	Total
Aldea en Cabo	13	150	10,63	100	Total
Aldea en Cabo	13	151	6,66	100	Total
Aldea en Cabo	13	153	0,03	100	Total
Aldea en Cabo	13	157	2,82	100	Total
Aldea en Cabo	13	9000	0,04	100	Total
Aldea en Cabo	13	9001	0,85	100	Total
Aldea en Cabo	13	9002	0,45	100	Total
Aldea en Cabo	13	9003	0,25	100	Total
Aldea en Cabo	13	9004	0,14	100	Total
Aldea en Cabo	13	9005	0,63	100	Total
Aldea en Cabo	13	9006	0,94	100	Total
Aldea en Cabo	13	9007	0,20	100	Total
Aldea en Cabo	13	9008	0,47	100	Total
Aldea en Cabo	13	9009	0,53	100	Total
Aldea en Cabo	13	9010	0,16	100	Total
Aldea en Cabo	13	9011	1,89	100	Total
Aldea en Cabo	13	60002	1,53	100	Total
Aldea en Cabo	13	60003	0,11	100	Total
Aldea en Cabo	13	60004	0,37	100	Total
Aldea en Cabo	13	60005	0,22	100	Total
Aldea en Cabo	14	1	1,13	100	Total
Aldea en Cabo	14	2	1,14	100	Total
Aldea en Cabo	14	3	0,32	100	Total
Aldea en Cabo	14	4	0,06	100	Total
Aldea en Cabo	14	5	0,05	100	Total
Aldea en Cabo	14	6	0,05	100	Total
Aldea en Cabo	14	7	0,05	100	Total
Aldea en Cabo	14	8	0,17	100	Total
Aldea en Cabo	14	9	0,06	100	Total
Aldea en Cabo	14	10	0,06	100	Total
Aldea en Cabo	14	11	0,06	100	Total
Aldea en Cabo	14	12	0,07	100	Total
Aldea en Cabo	14	13	0,30	100	Total

Municipio	Polígono	Parcela	Superficie parcela (ha)	Superficie en RN 2000 (%)	Inclusión total/parcial
Aldea en Cabo	14	14	0,40	100	Total
Aldea en Cabo	14	15	1,90	100	Total
Aldea en Cabo	14	18	0,13	100	Total
Aldea en Cabo	14	19	0,91	100	Total
Aldea en Cabo	14	20	0,17	100	Total
Aldea en Cabo	14	21	0,13	100	Total
Aldea en Cabo	14	22	0,52	100	Total
Aldea en Cabo	14	23	0,82	100	Total
Aldea en Cabo	14	24	0,88	100	Total
Aldea en Cabo	14	25	1,52	100	Total
Aldea en Cabo	14	27	1,54	100	Total
Aldea en Cabo	14	28	0,06	100	Total
Aldea en Cabo	14	29	0,06	100	Total
Aldea en Cabo	14	30	0,10	100	Total
Aldea en Cabo	14	31	0,25	100	Total
Aldea en Cabo	14	33	0,22	100	Total
Aldea en Cabo	14	34	0,06	100	Total
Aldea en Cabo	14	35	0,14	100	Total
Aldea en Cabo	14	36	0,32	100	Total
Aldea en Cabo	14	37	0,14	100	Total
Aldea en Cabo	14	38	0,28	100	Total
Aldea en Cabo	14	39	0,30	100	Total
Aldea en Cabo	14	41	0,11	100	Total
Aldea en Cabo	14	42	3,07	100	Total
Aldea en Cabo	14	44	5,40	100	Total
Aldea en Cabo	14	45	1,60	100	Total
Aldea en Cabo	14	48	0,28	100	Total
Aldea en Cabo	14	49	0,59	100	Total
Aldea en Cabo	14	51	0,35	100	Total
Aldea en Cabo	14	52	0,25	100	Total
Aldea en Cabo	14	53	0,26	100	Total
Aldea en Cabo	14	54	0,64	100	Total
Aldea en Cabo	14	58	0,98	100	Total
Aldea en Cabo	14	59	1,12	100	Total
Aldea en Cabo	14	60	0,41	100	Total
Aldea en Cabo	14	62	0,50	100	Total
Aldea en Cabo	14	63	0,46	100	Total
Aldea en Cabo	14	64	0,25	100	Total
Aldea en Cabo	14	65	0,49	100	Total
Aldea en Cabo	14	66	0,10	100	Total
Aldea en Cabo	14	67	0,09	100	Total
Aldea en Cabo	14	68	0,55	100	Total
Aldea en Cabo	14	69	1,14	100	Total

Municipio	Polígono	Parcela	Superficie parcela (ha)	Superficie en RN 2000 (%)	Inclusión total/parcial
Aldea en Cabo	14	70	0,60	100	Total
Aldea en Cabo	14	71	1,05	100	Total
Aldea en Cabo	14	72	1,86	100	Total
Aldea en Cabo	14	73	0,60	100	Total
Aldea en Cabo	14	74	0,96	100	Total
Aldea en Cabo	14	75	6,11	100	Total
Aldea en Cabo	14	76	0,19	100	Total
Aldea en Cabo	14	77	0,23	100	Total
Aldea en Cabo	14	78	0,15	100	Total
Aldea en Cabo	14	80	0,14	100	Total
Aldea en Cabo	14	81	0,06	100	Total
Aldea en Cabo	14	82	0,14	100	Total
Aldea en Cabo	14	83	0,24	100	Total
Aldea en Cabo	14	84	0,18	100	Total
Aldea en Cabo	14	85	0,08	100	Total
Aldea en Cabo	14	86	0,24	100	Total
Aldea en Cabo	14	88	0,05	100	Total
Aldea en Cabo	14	89	0,24	100	Total
Aldea en Cabo	14	90	0,20	100	Total
Aldea en Cabo	14	91	0,08	100	Total
Aldea en Cabo	14	92	0,16	100	Total
Aldea en Cabo	14	93	0,09	100	Total
Aldea en Cabo	14	94	0,28	100	Total
Aldea en Cabo	14	95	0,26	100	Total
Aldea en Cabo	14	97	0,09	100	Total
Aldea en Cabo	14	98	0,23	100	Total
Aldea en Cabo	14	99	0,36	100	Total
Aldea en Cabo	14	100	0,34	100	Total
Aldea en Cabo	14	101	0,17	100	Total
Aldea en Cabo	14	102	0,05	100	Total
Aldea en Cabo	14	103	0,03	100	Total
Aldea en Cabo	14	104	0,03	100	Total
Aldea en Cabo	14	106	0,02	100	Total
Aldea en Cabo	14	107	0,05	100	Total
Aldea en Cabo	14	108	0,11	100	Total
Aldea en Cabo	14	109	0,14	100	Total
Aldea en Cabo	14	110	0,22	100	Total
Aldea en Cabo	14	111	0,17	100	Total
Aldea en Cabo	14	112	0,06	100	Total
Aldea en Cabo	14	113	0,07	100	Total
Aldea en Cabo	14	114	0,33	100	Total
Aldea en Cabo	14	115	0,38	100	Total
Aldea en Cabo	14	116	0,19	100	Total

Municipio	Polígono	Parcela	Superficie parcela (ha)	Superficie en RN 2000 (%)	Inclusión total/parcial
Aldea en Cabo	14	117	0,17	100	Total
Aldea en Cabo	14	118	0,14	100	Total
Aldea en Cabo	14	119	0,41	100	Total
Aldea en Cabo	14	120	0,09	100	Total
Aldea en Cabo	14	121	0,05	100	Total
Aldea en Cabo	14	122	0,06	100	Total
Aldea en Cabo	14	123	0,06	100	Total
Aldea en Cabo	14	124	0,20	100	Total
Aldea en Cabo	14	125	0,41	100	Total
Aldea en Cabo	14	126	0,24	100	Total
Aldea en Cabo	14	127	0,60	100	Total
Aldea en Cabo	14	129	0,13	100	Total
Aldea en Cabo	14	130	0,11	100	Total
Aldea en Cabo	14	131	0,10	100	Total
Aldea en Cabo	14	132	0,33	100	Total
Aldea en Cabo	14	133	0,52	100	Total
Aldea en Cabo	14	135	0,19	100	Total
Aldea en Cabo	14	136	0,15	100	Total
Aldea en Cabo	14	137	0,15	100	Total
Aldea en Cabo	14	138	0,11	100	Total
Aldea en Cabo	14	139	0,14	100	Total
Aldea en Cabo	14	140	0,06	100	Total
Aldea en Cabo	14	141	0,04	100	Total
Aldea en Cabo	14	142	0,16	100	Total
Aldea en Cabo	14	143	0,06	100	Total
Aldea en Cabo	14	144	0,15	100	Total
Aldea en Cabo	14	145	0,22	100	Total
Aldea en Cabo	14	146	0,43	100	Total
Aldea en Cabo	14	147	0,10	100	Total
Aldea en Cabo	14	148	0,09	100	Total
Aldea en Cabo	14	149	0,07	100	Total
Aldea en Cabo	14	150	0,17	100	Total
Aldea en Cabo	14	151	0,24	100	Total
Aldea en Cabo	14	152	0,17	100	Total
Aldea en Cabo	14	153	0,20	100	Total
Aldea en Cabo	14	154	0,04	100	Total
Aldea en Cabo	14	155	0,04	100	Total
Aldea en Cabo	14	156	0,07	100	Total
Aldea en Cabo	14	157	0,03	100	Total
Aldea en Cabo	14	158	0,05	100	Total
Aldea en Cabo	14	159	0,10	100	Total
Aldea en Cabo	14	160	0,13	100	Total
Aldea en Cabo	14	161	0,06	100	Total

Municipio	Polígono	Parcela	Superficie parcela (ha)	Superficie en RN 2000 (%)	Inclusión total/parcial
Aldea en Cabo	14	162	0,11	100	Total
Aldea en Cabo	14	163	0,13	100	Total
Aldea en Cabo	14	164	0,09	100	Total
Aldea en Cabo	14	165	0,07	100	Total
Aldea en Cabo	14	166	0,09	100	Total
Aldea en Cabo	14	167	0,12	100	Total
Aldea en Cabo	14	168	0,09	100	Total
Aldea en Cabo	14	169	0,07	100	Total
Aldea en Cabo	14	170	0,12	100	Total
Aldea en Cabo	14	171	0,07	100	Total
Aldea en Cabo	14	172	0,16	100	Total
Aldea en Cabo	14	173	0,13	100	Total
Aldea en Cabo	14	174	0,08	100	Total
Aldea en Cabo	14	175	0,03	100	Total
Aldea en Cabo	14	176	0,02	100	Total
Aldea en Cabo	14	177	0,03	100	Total
Aldea en Cabo	14	178	0,03	100	Total
Aldea en Cabo	14	179	1,58	100	Total
Aldea en Cabo	14	180	0,13	100	Total
Aldea en Cabo	14	181	0,09	100	Total
Aldea en Cabo	14	182	0,12	100	Total
Aldea en Cabo	14	183	0,08	100	Total
Aldea en Cabo	14	184	0,12	100	Total
Aldea en Cabo	14	185	0,08	100	Total
Aldea en Cabo	14	186	0,12	100	Total
Aldea en Cabo	14	187	0,09	100	Total
Aldea en Cabo	14	188	0,10	100	Total
Aldea en Cabo	14	189	0,11	100	Total
Aldea en Cabo	14	190	0,10	100	Total
Aldea en Cabo	14	191	0,14	100	Total
Aldea en Cabo	14	192	0,51	100	Total
Aldea en Cabo	14	194	0,25	100	Total
Aldea en Cabo	14	196	0,07	100	Total
Aldea en Cabo	14	197	0,09	100	Total
Aldea en Cabo	14	198	0,31	100	Total
Aldea en Cabo	14	199	0,26	100	Total
Aldea en Cabo	14	200	0,23	100	Total
Aldea en Cabo	14	201	0,21	100	Total
Aldea en Cabo	14	202	0,02	100	Total
Aldea en Cabo	14	203	0,24	100	Total
Aldea en Cabo	14	204	0,13	100	Total
Aldea en Cabo	14	205	0,05	100	Total
Aldea en Cabo	14	206	0,07	100	Total

Municipio	Polígono	Parcela	Superficie parcela (ha)	Superficie en RN 2000 (%)	Inclusión total/parcial
Aldea en Cabo	14	207	0,17	100	Total
Aldea en Cabo	14	208	0,10	100	Total
Aldea en Cabo	14	209	0,04	100	Total
Aldea en Cabo	14	210	0,16	100	Total
Aldea en Cabo	14	211	0,09	100	Total
Aldea en Cabo	14	212	0,12	100	Total
Aldea en Cabo	14	213	0,06	100	Total
Aldea en Cabo	14	214	0,09	100	Total
Aldea en Cabo	14	215	0,05	100	Total
Aldea en Cabo	14	216	0,09	100	Total
Aldea en Cabo	14	217	0,13	100	Total
Aldea en Cabo	14	218	0,05	100	Total
Aldea en Cabo	14	219	0,14	100	Total
Aldea en Cabo	14	220	0,04	100	Total
Aldea en Cabo	14	221	0,11	100	Total
Aldea en Cabo	14	222	0,10	100	Total
Aldea en Cabo	14	223	0,29	100	Total
Aldea en Cabo	14	224	0,04	100	Total
Aldea en Cabo	14	225	0,07	100	Total
Aldea en Cabo	14	226	0,06	100	Total
Aldea en Cabo	14	227	0,04	100	Total
Aldea en Cabo	14	228	0,04	100	Total
Aldea en Cabo	14	229	0,08	100	Total
Aldea en Cabo	14	230	0,03	100	Total
Aldea en Cabo	14	231	0,54	100	Total
Aldea en Cabo	14	232	0,06	100	Total
Aldea en Cabo	14	234	0,12	100	Total
Aldea en Cabo	14	235	0,08	100	Total
Aldea en Cabo	14	236	0,02	100	Total
Aldea en Cabo	14	237	0,08	100	Total
Aldea en Cabo	14	238	0,05	100	Total
Aldea en Cabo	14	239	0,08	100	Total
Aldea en Cabo	14	240	0,10	100	Total
Aldea en Cabo	14	241	0,12	100	Total
Aldea en Cabo	14	242	0,10	100	Total
Aldea en Cabo	14	243	0,07	100	Total
Aldea en Cabo	14	244	0,03	100	Total
Aldea en Cabo	14	245	0,31	100	Total
Aldea en Cabo	14	246	0,06	100	Total
Aldea en Cabo	14	247	0,22	100	Total
Aldea en Cabo	14	248	0,10	100	Total
Aldea en Cabo	14	251	0,10	100	Total
Aldea en Cabo	14	252	0,14	100	Total

Municipio	Polígono	Parcela	Superficie parcela (ha)	Superficie en RN 2000 (%)	Inclusión total/parcial
Aldea en Cabo	14	253	0,07	100	Total
Aldea en Cabo	14	254	0,08	100	Total
Aldea en Cabo	14	255	0,09	100	Total
Aldea en Cabo	14	256	0,03	100	Total
Aldea en Cabo	14	257	0,19	100	Total
Aldea en Cabo	14	258	0,06	100	Total
Aldea en Cabo	14	259	0,20	100	Total
Aldea en Cabo	14	260	0,05	100	Total
Aldea en Cabo	14	261	0,05	100	Total
Aldea en Cabo	14	262	0,57	100	Total
Aldea en Cabo	14	263	0,12	100	Total
Aldea en Cabo	14	266	0,07	100	Total
Aldea en Cabo	14	267	0,41	100	Total
Aldea en Cabo	14	268	0,01	100	Total
Aldea en Cabo	14	269	0,01	100	Total
Aldea en Cabo	14	270	0,01	100	Total
Aldea en Cabo	14	271	0,09	100	Total
Aldea en Cabo	14	272	0,08	100	Total
Aldea en Cabo	14	273	0,05	100	Total
Aldea en Cabo	14	274	0,17	100	Total
Aldea en Cabo	14	275	0,17	100	Total
Aldea en Cabo	14	276	0,25	100	Total
Aldea en Cabo	14	277	0,49	100	Total
Aldea en Cabo	14	278	0,03	100	Total
Aldea en Cabo	14	280	0,37	100	Total
Aldea en Cabo	14	281	0,33	100	Total
Aldea en Cabo	14	282	0,19	100	Total
Aldea en Cabo	14	284	0,07	100	Total
Aldea en Cabo	14	285	0,20	100	Total
Aldea en Cabo	14	286	0,39	100	Total
Aldea en Cabo	14	288	0,30	100	Total
Aldea en Cabo	14	289	0,17	100	Total
Aldea en Cabo	14	290	0,08	100	Total
Aldea en Cabo	14	291	0,21	100	Total
Aldea en Cabo	14	292	0,18	100	Total
Aldea en Cabo	14	293	0,54	100	Total
Aldea en Cabo	14	294	0,30	100	Total
Aldea en Cabo	14	295	0,07	100	Total
Aldea en Cabo	14	297	0,14	100	Total
Aldea en Cabo	14	298	0,44	100	Total
Aldea en Cabo	14	299	0,18	100	Total
Aldea en Cabo	14	300	0,31	100	Total
Aldea en Cabo	14	302	0,28	100	Total

Municipio	Polígono	Parcela	Superficie parcela (ha)	Superficie en RN 2000 (%)	Inclusión total/parcial
Aldea en Cabo	14	304	0,11	100	Total
Aldea en Cabo	14	305	0,09	100	Total
Aldea en Cabo	14	306	0,06	100	Total
Aldea en Cabo	14	307	0,09	100	Total
Aldea en Cabo	14	308	0,14	100	Total
Aldea en Cabo	14	309	0,08	100	Total
Aldea en Cabo	14	310	0,09	100	Total
Aldea en Cabo	14	311	0,33	100	Total
Aldea en Cabo	14	312	0,41	100	Total
Aldea en Cabo	14	313	0,14	100	Total
Aldea en Cabo	14	314	0,08	100	Total
Aldea en Cabo	14	315	0,04	100	Total
Aldea en Cabo	14	316	0,04	100	Total
Aldea en Cabo	14	317	0,08	100	Total
Aldea en Cabo	14	318	0,17	100	Total
Aldea en Cabo	14	319	0,14	100	Total
Aldea en Cabo	14	320	0,15	100	Total
Aldea en Cabo	14	321	0,28	100	Total
Aldea en Cabo	14	324	0,03	100	Total
Aldea en Cabo	14	326	0,17	100	Total
Aldea en Cabo	14	328	0,10	100	Total
Aldea en Cabo	14	329	0,24	100	Total
Aldea en Cabo	14	330	0,37	100	Total
Aldea en Cabo	14	331	0,21	100	Total
Aldea en Cabo	14	332	0,10	100	Total
Aldea en Cabo	14	333	0,14	100	Total
Aldea en Cabo	14	334	0,13	100	Total
Aldea en Cabo	14	335	0,04	100	Total
Aldea en Cabo	14	336	0,08	100	Total
Aldea en Cabo	14	337	0,05	100	Total
Aldea en Cabo	14	338	0,03	100	Total
Aldea en Cabo	14	339	0,03	100	Total
Aldea en Cabo	14	340	0,02	100	Total
Aldea en Cabo	14	341	0,05	100	Total
Aldea en Cabo	14	342	0,12	100	Total
Aldea en Cabo	14	343	0,06	100	Total
Aldea en Cabo	14	344	0,16	100	Total
Aldea en Cabo	14	345	0,24	100	Total
Aldea en Cabo	14	346	0,13	100	Total
Aldea en Cabo	14	347	0,12	100	Total
Aldea en Cabo	14	348	0,18	100	Total
Aldea en Cabo	14	349	0,06	100	Total
Aldea en Cabo	14	351	0,17	100	Total

Municipio	Polígono	Parcela	Superficie parcela (ha)	Superficie en RN 2000 (%)	Inclusión total/parcial
Aldea en Cabo	14	352	2,97	63,21	Parcial
Aldea en Cabo	14	353	0,17	100	Total
Aldea en Cabo	14	354	0,27	100	Total
Aldea en Cabo	14	356	0,12	100	Total
Aldea en Cabo	14	357	0,16	100	Total
Aldea en Cabo	14	359	0,18	100	Total
Aldea en Cabo	14	360	0,71	100	Total
Aldea en Cabo	14	362	0,13	100	Total
Aldea en Cabo	14	364	0,09	100	Total
Aldea en Cabo	14	365	0,29	100	Total
Aldea en Cabo	14	427	0,04	100	Total
Aldea en Cabo	14	428	0,08	100	Total
Aldea en Cabo	14	429	0,06	100	Total
Aldea en Cabo	14	430	0,13	100	Total
Aldea en Cabo	14	431	0,21	100	Total
Aldea en Cabo	14	432	0,21	100	Total
Aldea en Cabo	14	434	0,18	100	Total
Aldea en Cabo	14	435	0,18	100	Total
Aldea en Cabo	14	436	0,11	100	Total
Aldea en Cabo	14	439	0,11	100	Total
Aldea en Cabo	14	440	0,06	100	Total
Aldea en Cabo	14	442	0,05	100	Total
Aldea en Cabo	14	445	0,07	100	Total
Aldea en Cabo	14	446	0,59	100	Total
Aldea en Cabo	14	447	1,11	100	Total
Aldea en Cabo	14	9001	1,25	100	Total
Aldea en Cabo	14	9002	0,86	95,36	Parcial
Aldea en Cabo	14	9003	0,23	100	Total
Aldea en Cabo	14	9005	0,23	100	Total
Aldea en Cabo	14	9006	0,20	100	Total
Aldea en Cabo	14	9007	0,20	100	Total
Aldea en Cabo	14	10352	1,77	100	Total
Almendral de la Cañada	1	1	1,44	99,62	Parcial
Almendral de la Cañada	1	2	1,33	85,01	Parcial
Almendral de la Cañada	1	4	1,51	100	Total
Almendral de la Cañada	1	6	1,00	100	Total
Almendral de la Cañada	1	7	2,35	100	Total

Municipio	Polígono	Parcela	Superficie parcela (ha)	Superficie en RN 2000 (%)	Inclusión total/parcial
Almendral de la Cañada	1	8	0,28	100	Total
Almendral de la Cañada	1	9	0,88	100	Total
Almendral de la Cañada	1	10	1,49	100	Total
Almendral de la Cañada	1	11	0,22	100	Total
Almendral de la Cañada	1	12	0,25	100	Total
Almendral de la Cañada	1	13	1,75	100	Total
Almendral de la Cañada	1	15	0,56	100	Total
Almendral de la Cañada	1	17	0,03	100	Total
Almendral de la Cañada	1	22	0,10	100	Total
Almendral de la Cañada	1	23	0,11	100	Total
Almendral de la Cañada	1	24	7,05	100	Total
Almendral de la Cañada	1	25	5,27	100	Total
Almendral de la Cañada	1	26	1,20	100	Total
Almendral de la Cañada	1	27	0,46	100	Total
Almendral de la Cañada	1	28	0,58	100	Total
Almendral de la Cañada	1	29	3,06	100	Total
Almendral de la Cañada	1	30	0,50	100	Total
Almendral de la Cañada	1	31	0,45	100	Total
Almendral de la Cañada	1	32	1,18	100	Total
Almendral de la Cañada	1	33	2,25	100	Total
Almendral de la Cañada	1	34	7,21	100	Total

Municipio	Polígono	Parcela	Superficie parcela (ha)	Superficie en RN 2000 (%)	Inclusión total/parcial
Almendral de la Cañada	1	35	1,45	100	Total
Almendral de la Cañada	1	36	1,00	100	Total
Almendral de la Cañada	1	37	0,53	100	Total
Almendral de la Cañada	1	38	0,60	100	Total
Almendral de la Cañada	1	39	0,25	100	Total
Almendral de la Cañada	1	40	0,33	100	Total
Almendral de la Cañada	1	41	2,10	100	Total
Almendral de la Cañada	1	43	13,94	100	Total
Almendral de la Cañada	1	45	2,27	100	Total
Almendral de la Cañada	1	47	1,26	100	Total
Almendral de la Cañada	1	48	1,32	100	Total
Almendral de la Cañada	1	50	0,76	100	Total
Almendral de la Cañada	1	51	8,34	100	Total
Almendral de la Cañada	1	56	0,51	100	Total
Almendral de la Cañada	1	58	5,58	100	Total
Almendral de la Cañada	1	59	9,60	100	Total
Almendral de la Cañada	1	66	1,61	100	Total
Almendral de la Cañada	1	68	1,02	100	Total
Almendral de la Cañada	1	69	4,14	100	Total
Almendral de la Cañada	1	70	1,17	100	Total
Almendral de la Cañada	1	72	3,99	100	Total

Municipio	Polígono	Parcela	Superficie parcela (ha)	Superficie en RN 2000 (%)	Inclusión total/parcial
Almendral de la Cañada	1	73	3,90	100	Total
Almendral de la Cañada	1	74	2,19	100	Total
Almendral de la Cañada	1	75	2,82	100	Total
Almendral de la Cañada	1	76	0,74	100	Total
Almendral de la Cañada	1	77	0,55	100	Total
Almendral de la Cañada	1	78	2,13	100	Total
Almendral de la Cañada	1	80	1,71	100	Total
Almendral de la Cañada	1	82	0,63	100	Total
Almendral de la Cañada	1	84	2,69	100	Total
Almendral de la Cañada	1	85	2,35	100	Total
Almendral de la Cañada	1	86	1,52	100	Total
Almendral de la Cañada	1	87	4,66	100	Total
Almendral de la Cañada	1	88	8,71	100	Total
Almendral de la Cañada	1	89	1,25	100	Total
Almendral de la Cañada	1	90	2,15	100	Total
Almendral de la Cañada	1	91	2,89	100	Total
Almendral de la Cañada	1	92	2,02	100	Total
Almendral de la Cañada	1	93	2,58	100	Total
Almendral de la Cañada	1	94	2,71	100	Total
Almendral de la Cañada	1	95	4,51	100	Total
Almendral de la Cañada	1	96	5,63	100	Total

Municipio	Polígono	Parcela	Superficie parcela (ha)	Superficie en RN 2000 (%)	Inclusión total/parcial
Almendral de la Cañada	1	97	1,96	100	Total
Almendral de la Cañada	1	98	2,51	100	Total
Almendral de la Cañada	1	99	2,59	100	Total
Almendral de la Cañada	1	100	2,93	100	Total
Almendral de la Cañada	1	101	14,05	100	Total
Almendral de la Cañada	1	102	1,42	100	Total
Almendral de la Cañada	1	103	0,70	100	Total
Almendral de la Cañada	1	104	1,02	100	Total
Almendral de la Cañada	1	109	3,02	100	Total
Almendral de la Cañada	1	110	2,18	100	Total
Almendral de la Cañada	1	111	2,96	100	Total
Almendral de la Cañada	1	112	2,61	100	Total
Almendral de la Cañada	1	113	1,92	100	Total
Almendral de la Cañada	1	115	2,12	100	Total
Almendral de la Cañada	1	116	0,88	100	Total
Almendral de la Cañada	1	117	1,67	100	Total
Almendral de la Cañada	1	118	0,31	100	Total
Almendral de la Cañada	1	119	0,54	100	Total
Almendral de la Cañada	1	122	2,04	100	Total
Almendral de la Cañada	1	124	0,30	100	Total
Almendral de la Cañada	1	9001	0,12	100	Total

Municipio	Polígono	Parcela	Superficie parcela (ha)	Superficie en RN 2000 (%)	Inclusión total/parcial
Almendral de la Cañada	1	9002	0,54	100	Total
Almendral de la Cañada	1	9003	3,46	100	Total
Almendral de la Cañada	1	9004	1,52	100	Total
Almendral de la Cañada	1	9005	3,02	98,79	Parcial
Almendral de la Cañada	1	9006	0,18	100	Total
Almendral de la Cañada	1	9007	0,50	100	Total
Almendral de la Cañada	1	9008	4,93	100	Total
Almendral de la Cañada	1	9009	0,60	100	Total
Almendral de la Cañada	1	9010	0,61	100	Total
Almendral de la Cañada	1	9011	0,13	61,07	Parcial
Almendral de la Cañada	2	1	3,36	100	Total
Almendral de la Cañada	2	2	0,42	100	Total
Almendral de la Cañada	2	4	1,61	100	Total
Almendral de la Cañada	2	6	1,57	98,02	Parcial
Almendral de la Cañada	2	7	0,98	100	Total
Almendral de la Cañada	2	8	0,40	100	Total
Almendral de la Cañada	2	9	3,45	100	Total
Almendral de la Cañada	2	10	0,33	100	Total
Almendral de la Cañada	2	11	2,92	100	Total
Almendral de la Cañada	2	13	0,38	100	Total
Almendral de la Cañada	2	14	1,11	100	Total

Municipio	Polígono	Parcela	Superficie parcela (ha)	Superficie en RN 2000 (%)	Inclusión total/parcial
Almendral de la Cañada	2	15	0,21	100	Total
Almendral de la Cañada	2	16	0,49	100	Total
Almendral de la Cañada	2	17	0,91	100	Total
Almendral de la Cañada	2	18	0,56	100	Total
Almendral de la Cañada	2	19	0,31	100	Total
Almendral de la Cañada	2	21	0,86	100	Total
Almendral de la Cañada	2	22	1,06	100	Total
Almendral de la Cañada	2	23	4,39	100	Total
Almendral de la Cañada	2	24	1,06	100	Total
Almendral de la Cañada	2	25	3,63	100	Total
Almendral de la Cañada	2	26	2,18	100	Total
Almendral de la Cañada	2	27	0,27	100	Total
Almendral de la Cañada	2	28	5,02	100	Total
Almendral de la Cañada	2	29	1,60	100	Total
Almendral de la Cañada	2	31	0,26	100	Total
Almendral de la Cañada	2	35	0,82	100	Total
Almendral de la Cañada	2	36	3,74	100	Total
Almendral de la Cañada	2	37	1,26	100	Total
Almendral de la Cañada	2	38	0,41	100	Total
Almendral de la Cañada	2	39	0,25	100	Total
Almendral de la Cañada	2	40	0,29	100	Total

Municipio	Polígono	Parcela	Superficie parcela (ha)	Superficie en RN 2000 (%)	Inclusión total/parcial
Almendral de la Cañada	2	41	0,44	100	Total
Almendral de la Cañada	2	42	1,98	100	Total
Almendral de la Cañada	2	44	1,43	100	Total
Almendral de la Cañada	2	45	1,40	100	Total
Almendral de la Cañada	2	46	0,58	100	Total
Almendral de la Cañada	2	47	1,65	100	Total
Almendral de la Cañada	2	48	1,94	100	Total
Almendral de la Cañada	2	49	0,56	100	Total
Almendral de la Cañada	2	50	5,28	100	Total
Almendral de la Cañada	2	51	1,37	100	Total
Almendral de la Cañada	2	52	2,05	100	Total
Almendral de la Cañada	2	54	3,60	100	Total
Almendral de la Cañada	2	55	1,09	100	Total
Almendral de la Cañada	2	56	1,44	100	Total
Almendral de la Cañada	2	57	3,81	100	Total
Almendral de la Cañada	2	58	0,37	100	Total
Almendral de la Cañada	2	59	0,41	100	Total
Almendral de la Cañada	2	61	0,45	100	Total
Almendral de la Cañada	2	62	1,72	100	Total
Almendral de la Cañada	2	63	2,09	100	Total
Almendral de la Cañada	2	64	13,55	100	Total

Municipio	Polígono	Parcela	Superficie parcela (ha)	Superficie en RN 2000 (%)	Inclusión total/parcial
Almendral de la Cañada	2	68	3,42	100	Total
Almendral de la Cañada	2	70	0,50	100	Total
Almendral de la Cañada	2	71	1,53	100	Total
Almendral de la Cañada	2	72	1,33	100	Total
Almendral de la Cañada	2	73	0,29	100	Total
Almendral de la Cañada	2	74	0,19	100	Total
Almendral de la Cañada	2	75	0,30	100	Total
Almendral de la Cañada	2	76	0,26	100	Total
Almendral de la Cañada	2	77	0,42	100	Total
Almendral de la Cañada	2	78	1,67	100	Total
Almendral de la Cañada	2	79	2,87	100	Total
Almendral de la Cañada	2	81	0,18	100	Total
Almendral de la Cañada	2	82	0,25	100	Total
Almendral de la Cañada	2	83	0,10	100	Total
Almendral de la Cañada	2	84	0,20	100	Total
Almendral de la Cañada	2	85	1,15	100	Total
Almendral de la Cañada	2	87	0,32	100	Total
Almendral de la Cañada	2	88	0,50	100	Total
Almendral de la Cañada	2	89	2,03	100	Total
Almendral de la Cañada	2	90	0,81	100	Total
Almendral de la Cañada	2	92	1,02	100	Total

Municipio	Polígono	Parcela	Superficie parcela (ha)	Superficie en RN 2000 (%)	Inclusión total/parcial
Almendral de la Cañada	2	93	0,49	100	Total
Almendral de la Cañada	2	94	0,79	100	Total
Almendral de la Cañada	2	95	0,08	100	Total
Almendral de la Cañada	2	96	0,63	100	Total
Almendral de la Cañada	2	97	2,09	100	Total
Almendral de la Cañada	2	98	0,62	100	Total
Almendral de la Cañada	2	99	1,42	100	Total
Almendral de la Cañada	2	100	2,16	100	Total
Almendral de la Cañada	2	101	0,77	100	Total
Almendral de la Cañada	2	102	0,73	100	Total
Almendral de la Cañada	2	103	0,06	100	Total
Almendral de la Cañada	2	104	0,03	100	Total
Almendral de la Cañada	2	105	0,07	100	Total
Almendral de la Cañada	2	106	0,06	100	Total
Almendral de la Cañada	2	107	0,02	100	Total
Almendral de la Cañada	2	108	0,11	100	Total
Almendral de la Cañada	2	109	0,03	100	Total
Almendral de la Cañada	2	111	0,75	100	Total
Almendral de la Cañada	2	112	1,42	100	Total
Almendral de la Cañada	2	113	0,01	100	Total
Almendral de la Cañada	2	115	0,58	100	Total

Municipio	Polígono	Parcela	Superficie parcela (ha)	Superficie en RN 2000 (%)	Inclusión total/parcial
Almendral de la Cañada	2	116	0,55	100	Total
Almendral de la Cañada	2	117	0,06	100	Total
Almendral de la Cañada	2	118	0,17	100	Total
Almendral de la Cañada	2	119	0,46	100	Total
Almendral de la Cañada	2	120	0,14	100	Total
Almendral de la Cañada	2	121	0,02	100	Total
Almendral de la Cañada	2	122	0,02	100	Total
Almendral de la Cañada	2	123	0,81	100	Total
Almendral de la Cañada	2	126	0,16	100	Total
Almendral de la Cañada	2	127	0,47	100	Total
Almendral de la Cañada	2	129	1,02	100	Total
Almendral de la Cañada	2	130	0,12	100	Total
Almendral de la Cañada	2	131	0,54	100	Total
Almendral de la Cañada	2	132	0,70	100	Total
Almendral de la Cañada	2	133	0,20	100	Total
Almendral de la Cañada	2	134	0,12	100	Total
Almendral de la Cañada	2	135	0,28	100	Total
Almendral de la Cañada	2	136	0,59	100	Total
Almendral de la Cañada	2	137	0,38	100	Total
Almendral de la Cañada	2	138	0,37	100	Total
Almendral de la Cañada	2	142	0,54	100	Total

Municipio	Polígono	Parcela	Superficie parcela (ha)	Superficie en RN 2000 (%)	Inclusión total/parcial
Almendral de la Cañada	2	143	0,30	100	Total
Almendral de la Cañada	2	144	0,51	100	Total
Almendral de la Cañada	2	145	0,16	100	Total
Almendral de la Cañada	2	146	0,24	100	Total
Almendral de la Cañada	2	147	1,03	100	Total
Almendral de la Cañada	2	148	0,83	100	Total
Almendral de la Cañada	2	150	0,59	100	Total
Almendral de la Cañada	2	151	0,39	100	Total
Almendral de la Cañada	2	152	0,02	100	Total
Almendral de la Cañada	2	153	0,99	100	Total
Almendral de la Cañada	2	154	1,12	100	Total
Almendral de la Cañada	2	155	0,64	100	Total
Almendral de la Cañada	2	156	0,83	100	Total
Almendral de la Cañada	2	157	0,74	100	Total
Almendral de la Cañada	2	158	0,48	100	Total
Almendral de la Cañada	2	159	2,32	100	Total
Almendral de la Cañada	2	160	0,22	100	Total
Almendral de la Cañada	2	161	3,27	100	Total
Almendral de la Cañada	2	164	1,08	100	Total
Almendral de la Cañada	2	165	0,62	100	Total
Almendral de la Cañada	2	166	0,64	100	Total

Municipio	Polígono	Parcela	Superficie parcela (ha)	Superficie en RN 2000 (%)	Inclusión total/parcial
Almendral de la Cañada	2	167	0,22	100	Total
Almendral de la Cañada	2	168	0,18	100	Total
Almendral de la Cañada	2	169	0,59	100	Total
Almendral de la Cañada	2	170	0,35	100	Total
Almendral de la Cañada	2	171	0,13	100	Total
Almendral de la Cañada	2	172	0,10	100	Total
Almendral de la Cañada	2	173	0,17	100	Total
Almendral de la Cañada	2	174	0,30	100	Total
Almendral de la Cañada	2	175	0,32	100	Total
Almendral de la Cañada	2	176	1,04	100	Total
Almendral de la Cañada	2	177	1,12	100	Total
Almendral de la Cañada	2	178	1,94	100	Total
Almendral de la Cañada	2	179	3,18	100	Total
Almendral de la Cañada	2	180	1,56	100	Total
Almendral de la Cañada	2	181	1,36	100	Total
Almendral de la Cañada	2	182	0,59	100	Total
Almendral de la Cañada	2	183	1,31	100	Total
Almendral de la Cañada	2	184	0,61	100	Total
Almendral de la Cañada	2	186	0,19	100	Total
Almendral de la Cañada	2	187	2,47	100	Total
Almendral de la Cañada	2	188	1,18	100	Total

Municipio	Polígono	Parcela	Superficie parcela (ha)	Superficie en RN 2000 (%)	Inclusión total/parcial
Almendral de la Cañada	2	189	1,28	100	Total
Almendral de la Cañada	2	190	0,18	100	Total
Almendral de la Cañada	2	191	0,93	100	Total
Almendral de la Cañada	2	192	2,78	100	Total
Almendral de la Cañada	2	196	1,75	100	Total
Almendral de la Cañada	2	198	2,49	100	Total
Almendral de la Cañada	2	199	1,52	100	Total
Almendral de la Cañada	2	200	1,65	100	Total
Almendral de la Cañada	2	201	8,50	100	Total
Almendral de la Cañada	2	206	2,13	100	Total
Almendral de la Cañada	2	208	2,56	100	Total
Almendral de la Cañada	2	209	0,63	100	Total
Almendral de la Cañada	2	211	1,36	100	Total
Almendral de la Cañada	2	213	1,17	100	Total
Almendral de la Cañada	2	214	0,41	100	Total
Almendral de la Cañada	2	216	0,76	100	Total
Almendral de la Cañada	2	218	0,58	100	Total
Almendral de la Cañada	2	219	0,56	100	Total
Almendral de la Cañada	2	220	0,13	100	Total
Almendral de la Cañada	2	224	3,93	100	Total
Almendral de la Cañada	2	226	1,14	100	Total

Municipio	Polígono	Parcela	Superficie parcela (ha)	Superficie en RN 2000 (%)	Inclusión total/parcial
Almendral de la Cañada	2	227	0,33	100	Total
Almendral de la Cañada	2	228	0,23	100	Total
Almendral de la Cañada	2	229	0,28	100	Total
Almendral de la Cañada	2	230	0,67	100	Total
Almendral de la Cañada	2	235	0,44	100	Total
Almendral de la Cañada	2	238	0,19	100	Total
Almendral de la Cañada	2	239	1,68	100	Total
Almendral de la Cañada	2	240	1,34	100	Total
Almendral de la Cañada	2	241	0,89	100	Total
Almendral de la Cañada	2	242	1,37	100	Total
Almendral de la Cañada	2	243	0,25	100	Total
Almendral de la Cañada	2	246	0,43	100	Total
Almendral de la Cañada	2	249	1,47	100	Total
Almendral de la Cañada	2	250	0,46	100	Total
Almendral de la Cañada	2	251	0,64	100	Total
Almendral de la Cañada	2	252	0,47	100	Total
Almendral de la Cañada	2	253	0,45	100	Total
Almendral de la Cañada	2	255	2,47	100	Total
Almendral de la Cañada	2	256	0,21	100	Total
Almendral de la Cañada	2	258	0,16	100	Total
Almendral de la Cañada	2	260	0,31	100	Total

Municipio	Polígono	Parcela	Superficie parcela (ha)	Superficie en RN 2000 (%)	Inclusión total/parcial
Almendral de la Cañada	2	261	0,25	100	Total
Almendral de la Cañada	2	263	0,30	100	Total
Almendral de la Cañada	2	264	0,50	100	Total
Almendral de la Cañada	2	265	0,42	100	Total
Almendral de la Cañada	2	266	0,07	100	Total
Almendral de la Cañada	2	269	1,23	100	Total
Almendral de la Cañada	2	271	0,39	100	Total
Almendral de la Cañada	2	272	0,31	100	Total
Almendral de la Cañada	2	273	0,13	100	Total
Almendral de la Cañada	2	274	1,98	100	Total
Almendral de la Cañada	2	275	0,22	100	Total
Almendral de la Cañada	2	276	0,07	100	Total
Almendral de la Cañada	2	278	0,16	100	Total
Almendral de la Cañada	2	279	1,01	100	Total
Almendral de la Cañada	2	280	0,32	100	Total
Almendral de la Cañada	2	281	0,44	100	Total
Almendral de la Cañada	2	282	0,05	100	Total
Almendral de la Cañada	2	283	0,06	100	Total
Almendral de la Cañada	2	284	0,01	100	Total
Almendral de la Cañada	2	285	0,16	100	Total
Almendral de la Cañada	2	286	0,59	100	Total

Municipio	Polígono	Parcela	Superficie parcela (ha)	Superficie en RN 2000 (%)	Inclusión total/parcial
Almendral de la Cañada	2	287	0,33	100	Total
Almendral de la Cañada	2	288	0,48	100	Total
Almendral de la Cañada	2	289	0,26	100	Total
Almendral de la Cañada	2	290	0,29	100	Total
Almendral de la Cañada	2	291	0,52	100	Total
Almendral de la Cañada	2	292	0,65	100	Total
Almendral de la Cañada	2	326	1,18	100	Total
Almendral de la Cañada	2	327	0,06	100	Total
Almendral de la Cañada	2	328	0,58	100	Total
Almendral de la Cañada	2	329	0,18	100	Total
Almendral de la Cañada	2	331	0,64	100	Total
Almendral de la Cañada	2	332	0,27	100	Total
Almendral de la Cañada	2	337	0,66	100	Total
Almendral de la Cañada	2	338	0,52	100	Total
Almendral de la Cañada	2	339	0,70	100	Total
Almendral de la Cañada	2	340	1,01	100	Total
Almendral de la Cañada	2	341	0,67	100	Total
Almendral de la Cañada	2	9001	0,56	100	Total
Almendral de la Cañada	2	9003	2,52	92,90	Parcial
Almendral de la Cañada	2	9004	1,96	100	Total
Almendral de la Cañada	2	9005	0,10	100	Total

Municipio	Polígono	Parcela	Superficie parcela (ha)	Superficie en RN 2000 (%)	Inclusión total/parcial
Almendral de la Cañada	2	9006	0,05	100	Total
Almendral de la Cañada	2	9007	0,41	100	Total
Almendral de la Cañada	2	9008	0,13	100	Total
Almendral de la Cañada	2	9009	0,08	100	Total
Almendral de la Cañada	2	9010	0,05	100	Total
Almendral de la Cañada	2	9011	0,38	100	Total
Almendral de la Cañada	2	9012	0,24	100	Total
Almendral de la Cañada	2	9013	1,40	100	Total
Almendral de la Cañada	2	9014	0,19	100	Total
Almendral de la Cañada	2	9015	0,40	100	Total
Almendral de la Cañada	2	9016	0,86	100	Total
Almendral de la Cañada	2	9017	0,03	100	Total
Almendral de la Cañada	3	42	0,41	100	Total
Almendral de la Cañada	3	43	0,89	100	Total
Almendral de la Cañada	3	44	0,33	100	Total
Almendral de la Cañada	3	45	0,90	100	Total
Almendral de la Cañada	3	46	0,68	100	Total
Almendral de la Cañada	3	47	0,51	100	Total
Almendral de la Cañada	3	48	0,23	100	Total
Almendral de la Cañada	3	49	0,37	100	Total
Almendral de la Cañada	3	50	0,21	100	Total

Municipio	Polígono	Parcela	Superficie parcela (ha)	Superficie en RN 2000 (%)	Inclusión total/parcial
Almendral de la Cañada	3	51	0,33	100	Total
Almendral de la Cañada	3	52	0,27	100	Total
Almendral de la Cañada	3	53	1,33	100	Total
Almendral de la Cañada	3	54	0,71	100	Total
Almendral de la Cañada	3	55	0,13	100	Total
Almendral de la Cañada	3	57	0,61	100	Total
Almendral de la Cañada	3	58	0,66	100	Total
Almendral de la Cañada	3	59	0,24	100	Total
Almendral de la Cañada	3	60	0,43	100	Total
Almendral de la Cañada	3	61	0,56	100	Total
Almendral de la Cañada	3	62	0,51	100	Total
Almendral de la Cañada	3	63	0,16	100	Total
Almendral de la Cañada	3	64	0,30	100	Total
Almendral de la Cañada	3	65	0,32	100	Total
Almendral de la Cañada	3	66	0,32	100	Total
Almendral de la Cañada	3	67	1,21	100	Total
Almendral de la Cañada	3	68	0,65	100	Total
Almendral de la Cañada	3	69	0,13	100	Total
Almendral de la Cañada	3	70	93,59	100	Total
Almendral de la Cañada	3	71	0,74	100	Total
Almendral de la Cañada	3	72	0,46	100	Total

Municipio	Polígono	Parcela	Superficie parcela (ha)	Superficie en RN 2000 (%)	Inclusión total/parcial
Almendral de la Cañada	3	73	0,37	100	Total
Almendral de la Cañada	3	82	3,99	100	Total
Almendral de la Cañada	3	83	0,24	100	Total
Almendral de la Cañada	3	84	1,12	100	Total
Almendral de la Cañada	3	85	0,34	100	Total
Almendral de la Cañada	3	86	1,97	100	Total
Almendral de la Cañada	3	87	0,08	100	Total
Almendral de la Cañada	3	90	0,10	100	Total
Almendral de la Cañada	3	92	0,03	100	Total
Almendral de la Cañada	3	93	0,04	100	Total
Almendral de la Cañada	3	94	0,46	100	Total
Almendral de la Cañada	3	96	3,34	100	Total
Almendral de la Cañada	3	97	0,23	100	Total
Almendral de la Cañada	3	98	0,47	100	Total
Almendral de la Cañada	3	99	3,37	100	Total
Almendral de la Cañada	3	101	0,10	100	Total
Almendral de la Cañada	3	102	0,25	100	Total
Almendral de la Cañada	3	103	0,78	100	Total
Almendral de la Cañada	3	104	0,35	100	Total
Almendral de la Cañada	3	105	0,68	100	Total
Almendral de la Cañada	3	106	3,30	100	Total

Municipio	Polígono	Parcela	Superficie parcela (ha)	Superficie en RN 2000 (%)	Inclusión total/parcial
Almendral de la Cañada	3	107	3,89	100	Total
Almendral de la Cañada	3	108	5,82	100	Total
Almendral de la Cañada	3	110	0,43	100	Total
Almendral de la Cañada	3	111	0,32	100	Total
Almendral de la Cañada	3	112	1,10	100	Total
Almendral de la Cañada	3	113	1,91	100	Total
Almendral de la Cañada	3	114	3,51	100	Total
Almendral de la Cañada	3	115	1,14	100	Total
Almendral de la Cañada	3	118	4,44	100	Total
Almendral de la Cañada	3	119	1,50	100	Total
Almendral de la Cañada	3	120	0,08	100	Total
Almendral de la Cañada	3	121	0,11	100	Total
Almendral de la Cañada	3	122	2,71	100	Total
Almendral de la Cañada	3	123	1,99	100	Total
Almendral de la Cañada	3	124	0,42	100	Total
Almendral de la Cañada	3	125	0,49	100	Total
Almendral de la Cañada	3	126	1,02	100	Total
Almendral de la Cañada	3	127	0,50	60,03	Parcial
Almendral de la Cañada	3	128	0,05	100	Total
Almendral de la Cañada	3	9001	0,77	100	Total
Almendral de la Cañada	3	9002	1,54	89,73	Parcial

Municipio	Polígono	Parcela	Superficie parcela (ha)	Superficie en RN 2000 (%)	Inclusión total/parcial
Almendral de la Cañada	3	9003	0,05	100	Total
Almendral de la Cañada	3	9004	0,20	100	Total
Almendral de la Cañada	3	9005	2,39	100	Total
Almendral de la Cañada	3	9006	0,03	100	Total
Almendral de la Cañada	3	80001	0,05	100	Total
Almendral de la Cañada	4	1	43,55	100	Total
Almendral de la Cañada	4	2	0,23	100	Total
Almendral de la Cañada	4	4	0,75	100	Total
Almendral de la Cañada	4	5	5,11	100	Total
Almendral de la Cañada	4	7	0,15	100	Total
Almendral de la Cañada	4	8	0,05	100	Total
Almendral de la Cañada	4	9	0,45	100	Total
Almendral de la Cañada	4	10	1,66	100	Total
Almendral de la Cañada	4	11	0,56	100	Total
Almendral de la Cañada	4	12	0,70	100	Total
Almendral de la Cañada	4	13	3,15	100	Total
Almendral de la Cañada	4	16	0,13	100	Total
Almendral de la Cañada	4	17	0,25	100	Total
Almendral de la Cañada	4	18	0,44	100	Total
Almendral de la Cañada	4	19	1,61	100	Total
Almendral de la Cañada	4	20	0,17	100	Total

Municipio	Polígono	Parcela	Superficie parcela (ha)	Superficie en RN 2000 (%)	Inclusión total/parcial
Almendral de la Cañada	4	23	1,18	100	Total
Almendral de la Cañada	4	24	1,04	100	Total
Almendral de la Cañada	4	25	2,72	100	Total
Almendral de la Cañada	4	26	1,62	100	Total
Almendral de la Cañada	4	28	1,46	100	Total
Almendral de la Cañada	4	29	1,09	100	Total
Almendral de la Cañada	4	30	11,29	100	Total
Almendral de la Cañada	4	31	1,31	100	Total
Almendral de la Cañada	4	32	0,54	100	Total
Almendral de la Cañada	4	33	0,56	100	Total
Almendral de la Cañada	4	34	1,07	100	Total
Almendral de la Cañada	4	35	2,33	100	Total
Almendral de la Cañada	4	36	5,16	100	Total
Almendral de la Cañada	4	37	1,04	100	Total
Almendral de la Cañada	4	38	1,18	100	Total
Almendral de la Cañada	4	39	3,52	100	Total
Almendral de la Cañada	4	40	1,73	100	Total
Almendral de la Cañada	4	42	1,45	100	Total
Almendral de la Cañada	4	43	2,80	100	Total
Almendral de la Cañada	4	44	7,32	100	Total
Almendral de la Cañada	4	48	1,63	100	Total

Municipio	Polígono	Parcela	Superficie parcela (ha)	Superficie en RN 2000 (%)	Inclusión total/parcial
Almendral de la Cañada	4	50	0,48	100	Total
Almendral de la Cañada	4	51	4,82	100	Total
Almendral de la Cañada	4	53	0,75	100	Total
Almendral de la Cañada	4	54	0,25	100	Total
Almendral de la Cañada	4	55	0,81	100	Total
Almendral de la Cañada	4	56	0,50	100	Total
Almendral de la Cañada	4	59	0,91	100	Total
Almendral de la Cañada	4	60	0,48	100	Total
Almendral de la Cañada	4	61	0,82	100	Total
Almendral de la Cañada	4	62	0,74	100	Total
Almendral de la Cañada	4	63	1,28	100	Total
Almendral de la Cañada	4	65	2,15	100	Total
Almendral de la Cañada	4	66	1,13	100	Total
Almendral de la Cañada	4	67	1,35	100	Total
Almendral de la Cañada	4	68	1,83	100	Total
Almendral de la Cañada	4	69	15,54	100	Total
Almendral de la Cañada	4	70	2,09	100	Total
Almendral de la Cañada	4	71	1,61	100	Total
Almendral de la Cañada	4	72	0,57	100	Total
Almendral de la Cañada	4	73	1,35	100	Total
Almendral de la Cañada	4	74	0,67	100	Total

Municipio	Polígono	Parcela	Superficie parcela (ha)	Superficie en RN 2000 (%)	Inclusión total/parcial
Almendral de la Cañada	4	75	1,48	100	Total
Almendral de la Cañada	4	76	2,75	100	Total
Almendral de la Cañada	4	77	0,37	100	Total
Almendral de la Cañada	4	78	0,14	100	Total
Almendral de la Cañada	4	79	0,20	100	Total
Almendral de la Cañada	4	80	1,37	100	Total
Almendral de la Cañada	4	81	1,47	100	Total
Almendral de la Cañada	4	83	0,32	100	Total
Almendral de la Cañada	4	84	2,76	100	Total
Almendral de la Cañada	4	85	1,15	100	Total
Almendral de la Cañada	4	86	1,98	100	Total
Almendral de la Cañada	4	88	0,34	100	Total
Almendral de la Cañada	4	89	1,11	100	Total
Almendral de la Cañada	4	92	0,46	100	Total
Almendral de la Cañada	4	94	1,91	100	Total
Almendral de la Cañada	4	95	2,69	100	Total
Almendral de la Cañada	4	96	6,67	100	Total
Almendral de la Cañada	4	9002	0,68	100	Total
Almendral de la Cañada	4	9003	2,49	100	Total
Almendral de la Cañada	4	9004	0,30	100	Total
Almendral de la Cañada	4	80001	0,37	100	Total

Municipio	Polígono	Parcela	Superficie parcela (ha)	Superficie en RN 2000 (%)	Inclusión total/parcial
Almendral de la Cañada	4	80002	2,30	100	Total
Almendral de la Cañada	5	1	0,07	100	Total
Almendral de la Cañada	5	3	0,05	100	Total
Almendral de la Cañada	5	4	0,12	100	Total
Almendral de la Cañada	5	5	0,39	100	Total
Almendral de la Cañada	5	6	0,03	100	Total
Almendral de la Cañada	5	7	0,03	100	Total
Almendral de la Cañada	5	9	1,71	100	Total
Almendral de la Cañada	5	10	0,52	100	Total
Almendral de la Cañada	5	11	0,31	100	Total
Almendral de la Cañada	5	12	3,76	100	Total
Almendral de la Cañada	5	13	0,28	100	Total
Almendral de la Cañada	5	14	1,97	100	Total
Almendral de la Cañada	5	15	1,77	100	Total
Almendral de la Cañada	5	16	2,25	100	Total
Almendral de la Cañada	5	17	0,51	100	Total
Almendral de la Cañada	5	18	4,24	100	Total
Almendral de la Cañada	5	19	0,10	100	Total
Almendral de la Cañada	5	20	1,74	100	Total
Almendral de la Cañada	5	21	0,08	100	Total
Almendral de la Cañada	5	22	1,05	100	Total

Municipio	Polígono	Parcela	Superficie parcela (ha)	Superficie en RN 2000 (%)	Inclusión total/parcial
Almendral de la Cañada	5	23	1,24	100	Total
Almendral de la Cañada	5	24	2,21	100	Total
Almendral de la Cañada	5	25	0,16	100	Total
Almendral de la Cañada	5	26	0,54	100	Total
Almendral de la Cañada	5	27	0,20	100	Total
Almendral de la Cañada	5	28	0,40	100	Total
Almendral de la Cañada	5	29	0,56	100	Total
Almendral de la Cañada	5	30	3,06	100	Total
Almendral de la Cañada	5	32	1,96	100	Total
Almendral de la Cañada	5	33	0,03	100	Total
Almendral de la Cañada	5	34	0,04	100	Total
Almendral de la Cañada	5	35	1,38	100	Total
Almendral de la Cañada	5	36	0,35	100	Total
Almendral de la Cañada	5	37	0,96	100	Total
Almendral de la Cañada	5	38	1,08	100	Total
Almendral de la Cañada	5	39	0,89	100	Total
Almendral de la Cañada	5	40	1,07	100	Total
Almendral de la Cañada	5	41	0,86	100	Total
Almendral de la Cañada	5	42	2,55	100	Total
Almendral de la Cañada	5	44	1,32	100	Total
Almendral de la Cañada	5	45	1,36	100	Total

Municipio	Polígono	Parcela	Superficie parcela (ha)	Superficie en RN 2000 (%)	Inclusión total/parcial
Almendral de la Cañada	5	46	10,94	100	Total
Almendral de la Cañada	5	47	3,06	100	Total
Almendral de la Cañada	5	48	0,81	100	Total
Almendral de la Cañada	5	49	1,00	100	Total
Almendral de la Cañada	5	50	0,75	100	Total
Almendral de la Cañada	5	51	0,70	100	Total
Almendral de la Cañada	5	53	0,13	100	Total
Almendral de la Cañada	5	54	0,82	100	Total
Almendral de la Cañada	5	55	0,80	100	Total
Almendral de la Cañada	5	56	0,17	100	Total
Almendral de la Cañada	5	57	0,68	100	Total
Almendral de la Cañada	5	58	0,54	100	Total
Almendral de la Cañada	5	59	1,74	100	Total
Almendral de la Cañada	5	60	0,31	100	Total
Almendral de la Cañada	5	61	3,52	100	Total
Almendral de la Cañada	5	62	0,13	100	Total
Almendral de la Cañada	5	63	7,36	100	Total
Almendral de la Cañada	5	64	0,43	100	Total
Almendral de la Cañada	5	65	0,85	100	Total
Almendral de la Cañada	5	67	3,61	100	Total
Almendral de la Cañada	5	68	3,19	100	Total

Municipio	Polígono	Parcela	Superficie parcela (ha)	Superficie en RN 2000 (%)	Inclusión total/parcial
Almendral de la Cañada	5	69	1,95	100	Total
Almendral de la Cañada	5	70	1,20	100	Total
Almendral de la Cañada	5	71	0,95	100	Total
Almendral de la Cañada	5	73	1,77	100	Total
Almendral de la Cañada	5	74	0,38	100	Total
Almendral de la Cañada	5	75	0,99	100	Total
Almendral de la Cañada	5	76	0,55	100	Total
Almendral de la Cañada	5	77	0,46	100	Total
Almendral de la Cañada	5	78	0,51	100	Total
Almendral de la Cañada	5	79	0,37	100	Total
Almendral de la Cañada	5	80	1,61	100	Total
Almendral de la Cañada	5	81	0,51	100	Total
Almendral de la Cañada	5	82	0,64	100	Total
Almendral de la Cañada	5	83	1,71	100	Total
Almendral de la Cañada	5	84	0,69	100	Total
Almendral de la Cañada	5	85	0,46	100	Total
Almendral de la Cañada	5	86	1,80	100	Total
Almendral de la Cañada	5	87	0,13	100	Total
Almendral de la Cañada	5	88	0,83	100	Total
Almendral de la Cañada	5	90	1,87	100	Total
Almendral de la Cañada	5	91	0,46	100	Total

Municipio	Polígono	Parcela	Superficie parcela (ha)	Superficie en RN 2000 (%)	Inclusión total/parcial
Almendral de la Cañada	5	92	0,64	100	Total
Almendral de la Cañada	5	93	0,59	100	Total
Almendral de la Cañada	5	94	0,66	100	Total
Almendral de la Cañada	5	95	0,56	100	Total
Almendral de la Cañada	5	96	0,81	100	Total
Almendral de la Cañada	5	97	0,64	100	Total
Almendral de la Cañada	5	99	0,74	100	Total
Almendral de la Cañada	5	100	0,26	100	Total
Almendral de la Cañada	5	101	0,12	100	Total
Almendral de la Cañada	5	102	0,53	100	Total
Almendral de la Cañada	5	103	0,29	100	Total
Almendral de la Cañada	5	104	0,89	100	Total
Almendral de la Cañada	5	118	0,76	100	Total
Almendral de la Cañada	5	119	0,36	100	Total
Almendral de la Cañada	5	120	1,09	100	Total
Almendral de la Cañada	5	122	0,31	100	Total
Almendral de la Cañada	5	124	0,16	100	Total
Almendral de la Cañada	5	125	0,43	100	Total
Almendral de la Cañada	5	126	0,74	100	Total
Almendral de la Cañada	5	127	5,79	100	Total
Almendral de la Cañada	5	129	0,47	100	Total

Municipio	Polígono	Parcela	Superficie parcela (ha)	Superficie en RN 2000 (%)	Inclusión total/parcial
Almendral de la Cañada	5	130	0,79	100	Total
Almendral de la Cañada	5	132	1,16	100	Total
Almendral de la Cañada	5	134	1,39	100	Total
Almendral de la Cañada	5	135	0,94	100	Total
Almendral de la Cañada	5	136	0,74	100	Total
Almendral de la Cañada	5	137	1,10	100	Total
Almendral de la Cañada	5	138	0,37	100	Total
Almendral de la Cañada	5	139	0,68	100	Total
Almendral de la Cañada	5	142	0,54	100	Total
Almendral de la Cañada	5	143	1,39	100	Total
Almendral de la Cañada	5	144	0,73	100	Total
Almendral de la Cañada	5	145	1,41	100	Total
Almendral de la Cañada	5	146	0,77	100	Total
Almendral de la Cañada	5	148	3,47	100	Total
Almendral de la Cañada	5	149	2,35	100	Total
Almendral de la Cañada	5	150	2,41	100	Total
Almendral de la Cañada	5	152	0,61	100	Total
Almendral de la Cañada	5	153	1,67	100	Total
Almendral de la Cañada	5	154	0,76	100	Total
Almendral de la Cañada	5	155	0,79	100	Total
Almendral de la Cañada	5	156	0,52	100	Total

Municipio	Polígono	Parcela	Superficie parcela (ha)	Superficie en RN 2000 (%)	Inclusión total/parcial
Almendral de la Cañada	5	157	0,48	100	Total
Almendral de la Cañada	5	158	0,12	100	Total
Almendral de la Cañada	5	159	0,07	100	Total
Almendral de la Cañada	5	160	0,15	100	Total
Almendral de la Cañada	5	161	0,29	100	Total
Almendral de la Cañada	5	162	0,16	100	Total
Almendral de la Cañada	5	163	0,15	100	Total
Almendral de la Cañada	5	164	0,16	100	Total
Almendral de la Cañada	5	165	0,30	100	Total
Almendral de la Cañada	5	166	0,59	100	Total
Almendral de la Cañada	5	167	0,49	100	Total
Almendral de la Cañada	5	168	0,96	100	Total
Almendral de la Cañada	5	169	1,05	100	Total
Almendral de la Cañada	5	170	1,21	100	Total
Almendral de la Cañada	5	171	1,06	100	Total
Almendral de la Cañada	5	172	0,67	100	Total
Almendral de la Cañada	5	173	0,62	100	Total
Almendral de la Cañada	5	174	1,30	100	Total
Almendral de la Cañada	5	175	1,89	100	Total
Almendral de la Cañada	5	176	0,74	100	Total
Almendral de la Cañada	5	177	3,32	100	Total

Municipio	Polígono	Parcela	Superficie parcela (ha)	Superficie en RN 2000 (%)	Inclusión total/parcial
Almendral de la Cañada	5	178	0,70	100	Total
Almendral de la Cañada	5	179	0,14	100	Total
Almendral de la Cañada	5	180	0,11	100	Total
Almendral de la Cañada	5	181	0,19	100	Total
Almendral de la Cañada	5	182	0,38	100	Total
Almendral de la Cañada	5	183	1,61	100	Total
Almendral de la Cañada	5	184	2,36	100	Total
Almendral de la Cañada	5	185	1,89	100	Total
Almendral de la Cañada	5	186	0,40	100	Total
Almendral de la Cañada	5	187	0,30	100	Total
Almendral de la Cañada	5	188	2,45	100	Total
Almendral de la Cañada	5	190	1,75	100	Total
Almendral de la Cañada	5	191	1,10	100	Total
Almendral de la Cañada	5	192	1,33	100	Total
Almendral de la Cañada	5	193	0,41	100	Total
Almendral de la Cañada	5	194	2,66	100	Total
Almendral de la Cañada	5	195	0,09	100	Total
Almendral de la Cañada	5	196	0,41	100	Total
Almendral de la Cañada	5	197	0,91	100	Total
Almendral de la Cañada	5	198	2,25	100	Total
Almendral de la Cañada	5	199	7,22	100	Total

Municipio	Polígono	Parcela	Superficie parcela (ha)	Superficie en RN 2000 (%)	Inclusión total/parcial
Almendral de la Cañada	5	200	0,73	100	Total
Almendral de la Cañada	5	202	2,74	100	Total
Almendral de la Cañada	5	203	0,64	100	Total
Almendral de la Cañada	5	204	0,77	100	Total
Almendral de la Cañada	5	205	1,26	100	Total
Almendral de la Cañada	5	207	0,87	100	Total
Almendral de la Cañada	5	208	0,34	100	Total
Almendral de la Cañada	5	209	2,89	100	Total
Almendral de la Cañada	5	210	1,73	100	Total
Almendral de la Cañada	5	211	0,97	100	Total
Almendral de la Cañada	5	212	1,76	100	Total
Almendral de la Cañada	5	213	1,25	100	Total
Almendral de la Cañada	5	214	5,62	100	Total
Almendral de la Cañada	5	215	0,32	100	Total
Almendral de la Cañada	5	216	0,40	100	Total
Almendral de la Cañada	5	218	0,22	100	Total
Almendral de la Cañada	5	219	0,18	100	Total
Almendral de la Cañada	5	220	1,49	100	Total
Almendral de la Cañada	5	221	0,77	100	Total
Almendral de la Cañada	5	222	2,43	100	Total
Almendral de la Cañada	5	224	1,21	100	Total

Municipio	Polígono	Parcela	Superficie parcela (ha)	Superficie en RN 2000 (%)	Inclusión total/parcial
Almendral de la Cañada	5	225	0,44	100	Total
Almendral de la Cañada	5	226	1,35	100	Total
Almendral de la Cañada	5	227	3,99	100	Total
Almendral de la Cañada	5	228	0,21	100	Total
Almendral de la Cañada	5	229	0,18	100	Total
Almendral de la Cañada	5	230	0,42	100	Total
Almendral de la Cañada	5	231	0,76	100	Total
Almendral de la Cañada	5	232	1,38	100	Total
Almendral de la Cañada	5	233	1,28	100	Total
Almendral de la Cañada	5	234	0,83	100	Total
Almendral de la Cañada	5	235	0,08	100	Total
Almendral de la Cañada	5	236	1,27	100	Total
Almendral de la Cañada	5	237	1,33	100	Total
Almendral de la Cañada	5	238	2,22	100	Total
Almendral de la Cañada	5	239	1,58	100	Total
Almendral de la Cañada	5	240	0,59	100	Total
Almendral de la Cañada	5	241	0,48	100	Total
Almendral de la Cañada	5	242	0,76	100	Total
Almendral de la Cañada	5	243	0,36	100	Total
Almendral de la Cañada	5	244	0,57	100	Total
Almendral de la Cañada	5	245	1,40	100	Total

Municipio	Polígono	Parcela	Superficie parcela (ha)	Superficie en RN 2000 (%)	Inclusión total/parcial
Almendral de la Cañada	5	246	1,32	100	Total
Almendral de la Cañada	5	247	0,25	100	Total
Almendral de la Cañada	5	248	0,34	100	Total
Almendral de la Cañada	5	249	0,71	100	Total
Almendral de la Cañada	5	250	0,55	100	Total
Almendral de la Cañada	5	252	0,27	100	Total
Almendral de la Cañada	5	253	0,30	100	Total
Almendral de la Cañada	5	254	1,37	100	Total
Almendral de la Cañada	5	255	1,54	100	Total
Almendral de la Cañada	5	257	20,50	100	Total
Almendral de la Cañada	5	258	3,34	100	Total
Almendral de la Cañada	5	259	0,88	100	Total
Almendral de la Cañada	5	260	1,87	100	Total
Almendral de la Cañada	5	262	1,77	100	Total
Almendral de la Cañada	5	263	0,40	100	Total
Almendral de la Cañada	5	264	1,05	100	Total
Almendral de la Cañada	5	265	0,91	100	Total
Almendral de la Cañada	5	267	0,39	100	Total
Almendral de la Cañada	5	269	12,29	100	Total
Almendral de la Cañada	5	273	0,63	100	Total
Almendral de la Cañada	5	274	0,47	100	Total

Municipio	Polígono	Parcela	Superficie parcela (ha)	Superficie en RN 2000 (%)	Inclusión total/parcial
Almendral de la Cañada	5	275	0,39	100	Total
Almendral de la Cañada	5	278	0,25	100	Total
Almendral de la Cañada	5	279	1,43	100	Total
Almendral de la Cañada	5	280	0,31	100	Total
Almendral de la Cañada	5	281	0,54	100	Total
Almendral de la Cañada	5	282	0,32	100	Total
Almendral de la Cañada	5	284	0,03	100	Total
Almendral de la Cañada	5	285	0,03	100	Total
Almendral de la Cañada	5	287	0,95	100	Total
Almendral de la Cañada	5	288	0,70	100	Total
Almendral de la Cañada	5	289	0,54	100	Total
Almendral de la Cañada	5	290	0,58	100	Total
Almendral de la Cañada	5	291	0,39	100	Total
Almendral de la Cañada	5	292	0,75	100	Total
Almendral de la Cañada	5	293	0,79	100	Total
Almendral de la Cañada	5	294	0,12	100	Total
Almendral de la Cañada	5	295	0,67	100	Total
Almendral de la Cañada	5	296	0,07	100	Total
Almendral de la Cañada	5	297	0,39	100	Total
Almendral de la Cañada	5	298	0,04	100	Total
Almendral de la Cañada	5	299	1,08	100	Total

Municipio	Polígono	Parcela	Superficie parcela (ha)	Superficie en RN 2000 (%)	Inclusión total/parcial
Almendral de la Cañada	5	300	2,55	100	Total
Almendral de la Cañada	5	302	0,60	100	Total
Almendral de la Cañada	5	305	0,05	100	Total
Almendral de la Cañada	5	306	0,26	100	Total
Almendral de la Cañada	5	307	0,28	100	Total
Almendral de la Cañada	5	308	0,23	100	Total
Almendral de la Cañada	5	309	0,37	100	Total
Almendral de la Cañada	5	310	0,45	100	Total
Almendral de la Cañada	5	311	0,33	100	Total
Almendral de la Cañada	5	313	0,13	100	Total
Almendral de la Cañada	5	314	0,31	100	Total
Almendral de la Cañada	5	315	0,15	100	Total
Almendral de la Cañada	5	316	0,29	100	Total
Almendral de la Cañada	5	317	0,40	100	Total
Almendral de la Cañada	5	318	0,73	100	Total
Almendral de la Cañada	5	319	1,76	100	Total
Almendral de la Cañada	5	320	0,38	100	Total
Almendral de la Cañada	5	321	1,12	100	Total
Almendral de la Cañada	5	322	1,08	100	Total
Almendral de la Cañada	5	323	1,53	100	Total
Almendral de la Cañada	5	324	2,65	100	Total

Municipio	Polígono	Parcela	Superficie parcela (ha)	Superficie en RN 2000 (%)	Inclusión total/parcial
Almendral de la Cañada	5	325	1,24	100	Total
Almendral de la Cañada	5	326	1,84	100	Total
Almendral de la Cañada	5	327	2,04	100	Total
Almendral de la Cañada	5	329	0,88	100	Total
Almendral de la Cañada	5	335	0,54	100	Total
Almendral de la Cañada	5	336	0,65	100	Total
Almendral de la Cañada	5	337	0,14	100	Total
Almendral de la Cañada	5	338	0,62	100	Total
Almendral de la Cañada	5	339	0,88	100	Total
Almendral de la Cañada	5	340	0,36	100	Total
Almendral de la Cañada	5	341	0,27	100	Total
Almendral de la Cañada	5	342	0,19	100	Total
Almendral de la Cañada	5	343	0,17	100	Total
Almendral de la Cañada	5	344	0,14	100	Total
Almendral de la Cañada	5	345	0,04	100	Total
Almendral de la Cañada	5	346	0,05	100	Total
Almendral de la Cañada	5	347	0,40	100	Total
Almendral de la Cañada	5	348	0,35	100	Total
Almendral de la Cañada	5	349	0,13	100	Total
Almendral de la Cañada	5	350	0,25	100	Total
Almendral de la Cañada	5	351	1,35	100	Total

Municipio	Polígono	Parcela	Superficie parcela (ha)	Superficie en RN 2000 (%)	Inclusión total/parcial
Almendral de la Cañada	5	352	0,34	100	Total
Almendral de la Cañada	5	353	0,68	100	Total
Almendral de la Cañada	5	354	0,78	100	Total
Almendral de la Cañada	5	355	0,41	100	Total
Almendral de la Cañada	5	357	0,81	100	Total
Almendral de la Cañada	5	361	0,77	100	Total
Almendral de la Cañada	5	363	0,39	100	Total
Almendral de la Cañada	5	364	2,47	100	Total
Almendral de la Cañada	5	365	1,14	100	Total
Almendral de la Cañada	5	388	0,08	100	Total
Almendral de la Cañada	5	389	0,11	100	Total
Almendral de la Cañada	5	390	0,01	100	Total
Almendral de la Cañada	5	391	0,03	100	Total
Almendral de la Cañada	5	392	0,02	100	Total
Almendral de la Cañada	5	393	0,01	100	Total
Almendral de la Cañada	5	394	0,03	100	Total
Almendral de la Cañada	5	395	0,04	100	Total
Almendral de la Cañada	5	396	0,08	100	Total
Almendral de la Cañada	5	397	0,61	100	Total
Almendral de la Cañada	5	398	0,02	100	Total
Almendral de la Cañada	5	399	0,04	100	Total

Municipio	Polígono	Parcela	Superficie parcela (ha)	Superficie en RN 2000 (%)	Inclusión total/parcial
Almendral de la Cañada	5	400	0,06	100	Total
Almendral de la Cañada	5	401	0,19	100	Total
Almendral de la Cañada	5	402	0,11	100	Total
Almendral de la Cañada	5	403	0,19	100	Total
Almendral de la Cañada	5	404	0,08	100	Total
Almendral de la Cañada	5	405	0,04	100	Total
Almendral de la Cañada	5	406	0,16	100	Total
Almendral de la Cañada	5	408	0,46	100	Total
Almendral de la Cañada	5	410	0,24	100	Total
Almendral de la Cañada	5	411	0,28	100	Total
Almendral de la Cañada	5	412	0,04	100	Total
Almendral de la Cañada	5	413	0,31	100	Total
Almendral de la Cañada	5	415	0,19	100	Total
Almendral de la Cañada	5	418	0,02	100	Total
Almendral de la Cañada	5	420	0,16	100	Total
Almendral de la Cañada	5	421	0,03	100	Total
Almendral de la Cañada	5	422	0,03	100	Total
Almendral de la Cañada	5	423	0,05	100	Total
Almendral de la Cañada	5	424	0,04	100	Total
Almendral de la Cañada	5	425	0,16	100	Total
Almendral de la Cañada	5	426	0,05	100	Total

Municipio	Polígono	Parcela	Superficie parcela (ha)	Superficie en RN 2000 (%)	Inclusión total/parcial
Almendral de la Cañada	5	427	0,05	100	Total
Almendral de la Cañada	5	428	0,12	100	Total
Almendral de la Cañada	5	429	0,07	100	Total
Almendral de la Cañada	5	431	0,12	100	Total
Almendral de la Cañada	5	432	0,03	100	Total
Almendral de la Cañada	5	433	0,07	100	Total
Almendral de la Cañada	5	434	0,03	100	Total
Almendral de la Cañada	5	435	0,03	100	Total
Almendral de la Cañada	5	440	0,01	100	Total
Almendral de la Cañada	5	441	0,02	100	Total
Almendral de la Cañada	5	442	0,03	100	Total
Almendral de la Cañada	5	497	1,83	100	Total
Almendral de la Cañada	5	551	0,11	100	Total
Almendral de la Cañada	5	552	0,18	100	Total
Almendral de la Cañada	5	553	0,04	100	Total
Almendral de la Cañada	5	554	0,01	100	Total
Almendral de la Cañada	5	555	0,05	100	Total
Almendral de la Cañada	5	556	0,05	100	Total
Almendral de la Cañada	5	557	0,04	100	Total
Almendral de la Cañada	5	558	0,07	100	Total
Almendral de la Cañada	5	559	0,07	100	Total

Municipio	Polígono	Parcela	Superficie parcela (ha)	Superficie en RN 2000 (%)	Inclusión total/parcial
Almendral de la Cañada	5	560	0,01	100	Total
Almendral de la Cañada	5	561	0,05	100	Total
Almendral de la Cañada	5	562	0,26	100	Total
Almendral de la Cañada	5	563	0,06	100	Total
Almendral de la Cañada	5	564	0,05	100	Total
Almendral de la Cañada	5	565	0,08	100	Total
Almendral de la Cañada	5	566	0,20	100	Total
Almendral de la Cañada	5	567	0,10	100	Total
Almendral de la Cañada	5	568	0,14	100	Total
Almendral de la Cañada	5	569	0,10	100	Total
Almendral de la Cañada	5	570	0,02	100	Total
Almendral de la Cañada	5	571	0,04	100	Total
Almendral de la Cañada	5	572	0,03	100	Total
Almendral de la Cañada	5	573	0,02	100	Total
Almendral de la Cañada	5	574	0,05	100	Total
Almendral de la Cañada	5	575	0,01	100	Total
Almendral de la Cañada	5	576	0,01	100	Total
Almendral de la Cañada	5	577	0,06	100	Total
Almendral de la Cañada	5	578	0,05	100	Total
Almendral de la Cañada	5	579	0,02	100	Total
Almendral de la Cañada	5	580	0,02	100	Total

Municipio	Polígono	Parcela	Superficie parcela (ha)	Superficie en RN 2000 (%)	Inclusión total/parcial
Almendral de la Cañada	5	581	0,08	100	Total
Almendral de la Cañada	5	582	0,04	100	Total
Almendral de la Cañada	5	583	0,005	100	Total
Almendral de la Cañada	5	584	0,02	100	Total
Almendral de la Cañada	5	585	0,10	100	Total
Almendral de la Cañada	5	586	0,05	100	Total
Almendral de la Cañada	5	587	0,04	100	Total
Almendral de la Cañada	5	588	0,03	100	Total
Almendral de la Cañada	5	597	0,95	100	Total
Almendral de la Cañada	5	598	0,21	100	Total
Almendral de la Cañada	5	599	1,31	100	Total
Almendral de la Cañada	5	600	0,24	100	Total
Almendral de la Cañada	5	601	1,12	100	Total
Almendral de la Cañada	5	602	0,21	100	Total
Almendral de la Cañada	5	606	1,00	100	Total
Almendral de la Cañada	5	608	2,06	100	Total
Almendral de la Cañada	5	609	0,61	100	Total
Almendral de la Cañada	5	612	0,87	100	Total
Almendral de la Cañada	5	613	0,09	100	Total
Almendral de la Cañada	5	9001	16,88	79,80	Parcial
Almendral de la Cañada	5	9002	0,14	100	Total

Municipio	Polígono	Parcela	Superficie parcela (ha)	Superficie en RN 2000 (%)	Inclusión total/parcial
Almendral de la Cañada	5	9003	0,04	100	Total
Almendral de la Cañada	5	9004	0,09	100	Total
Almendral de la Cañada	5	9005	1,77	87,28	Parcial
Almendral de la Cañada	5	9006	0,22	100	Total
Almendral de la Cañada	5	9007	0,70	45,22	Parcial
Almendral de la Cañada	5	9008	0,93	100	Total
Almendral de la Cañada	5	9009	0,32	100	Total
Almendral de la Cañada	5	9010	0,09	100	Total
Almendral de la Cañada	5	9011	0,32	100	Total
Almendral de la Cañada	5	9012	1,89	100	Total
Almendral de la Cañada	5	9013	0,35	100	Total
Almendral de la Cañada	5	9014	0,48	100	Total
Almendral de la Cañada	5	9015	0,11	100	Total
Almendral de la Cañada	5	9016	0,41	100	Total
Almendral de la Cañada	5	9017	0,19	100	Total
Almendral de la Cañada	5	9021	0,87	34,28	Parcial
Almendral de la Cañada	5	9022	0,18	100	Total
Almendral de la Cañada	5	80001	0,40	100	Total
Almendral de la Cañada	5	80003	0,03	100	Total
Almendral de la Cañada	5	80004	0,02	100	Total
Almendral de la Cañada	6	1	0,58	100	Total

Municipio	Polígono	Parcela	Superficie parcela (ha)	Superficie en RN 2000 (%)	Inclusión total/parcial
Almendral de la Cañada	6	2	0,83	100	Total
Almendral de la Cañada	6	3	0,69	100	Total
Almendral de la Cañada	6	4	2,58	100	Total
Almendral de la Cañada	6	5	0,67	100	Total
Almendral de la Cañada	6	6	0,53	100	Total
Almendral de la Cañada	6	7	0,40	100	Total
Almendral de la Cañada	6	8	0,68	100	Total
Almendral de la Cañada	6	9	0,46	100	Total
Almendral de la Cañada	6	10	0,94	100	Total
Almendral de la Cañada	6	11	0,60	100	Total
Almendral de la Cañada	6	12	1,66	100	Total
Almendral de la Cañada	6	13	0,87	100	Total
Almendral de la Cañada	6	16	0,59	100	Total
Almendral de la Cañada	6	17	3,89	100	Total
Almendral de la Cañada	6	18	2,52	100	Total
Almendral de la Cañada	6	19	0,81	100	Total
Almendral de la Cañada	6	20	1,05	100	Total
Almendral de la Cañada	6	21	0,87	100	Total
Almendral de la Cañada	6	22	0,55	100	Total
Almendral de la Cañada	6	23	0,69	100	Total
Almendral de la Cañada	6	24	1,83	100	Total

Municipio	Polígono	Parcela	Superficie parcela (ha)	Superficie en RN 2000 (%)	Inclusión total/parcial
Almendral de la Cañada	6	25	3,82	100	Total
Almendral de la Cañada	6	26	2,61	100	Total
Almendral de la Cañada	6	27	5,63	100	Total
Almendral de la Cañada	6	28	1,23	100	Total
Almendral de la Cañada	6	29	0,92	100	Total
Almendral de la Cañada	6	30	1,56	100	Total
Almendral de la Cañada	6	31	0,93	100	Total
Almendral de la Cañada	6	32	2,30	100	Total
Almendral de la Cañada	6	33	2,56	100	Total
Almendral de la Cañada	6	34	6,24	100	Total
Almendral de la Cañada	6	35	1,71	100	Total
Almendral de la Cañada	6	36	1,58	100	Total
Almendral de la Cañada	6	37	3,58	100	Total
Almendral de la Cañada	6	38	0,46	100	Total
Almendral de la Cañada	6	39	1,34	100	Total
Almendral de la Cañada	6	40	3,64	100	Total
Almendral de la Cañada	6	41	0,52	100	Total
Almendral de la Cañada	6	42	0,82	100	Total
Almendral de la Cañada	6	43	1,71	100	Total
Almendral de la Cañada	6	44	1,42	100	Total
Almendral de la Cañada	6	45	1,03	100	Total

Municipio	Polígono	Parcela	Superficie parcela (ha)	Superficie en RN 2000 (%)	Inclusión total/parcial
Almendral de la Cañada	6	46	4,75	100	Total
Almendral de la Cañada	6	47	4,13	100	Total
Almendral de la Cañada	6	48	0,83	100	Total
Almendral de la Cañada	6	49	4,59	100	Total
Almendral de la Cañada	6	50	0,86	100	Total
Almendral de la Cañada	6	51	21,88	100	Total
Almendral de la Cañada	6	52	0,68	100	Total
Almendral de la Cañada	6	53	1,45	100	Total
Almendral de la Cañada	6	54	0,05	100	Total
Almendral de la Cañada	6	55	0,08	100	Total
Almendral de la Cañada	6	56	0,64	100	Total
Almendral de la Cañada	6	57	1,04	100	Total
Almendral de la Cañada	6	58	0,62	100	Total
Almendral de la Cañada	6	59	1,66	100	Total
Almendral de la Cañada	6	66	0,29	100	Total
Almendral de la Cañada	6	69	1,58	100	Total
Almendral de la Cañada	6	70	2,82	100	Total
Almendral de la Cañada	6	71	0,70	100	Total
Almendral de la Cañada	6	72	1,23	100	Total
Almendral de la Cañada	6	73	3,47	100	Total
Almendral de la Cañada	6	74	0,45	100	Total

Municipio	Polígono	Parcela	Superficie parcela (ha)	Superficie en RN 2000 (%)	Inclusión total/parcial
Almendral de la Cañada	6	75	0,86	100	Total
Almendral de la Cañada	6	77	3,53	100	Total
Almendral de la Cañada	6	78	2,44	100	Total
Almendral de la Cañada	6	79	0,58	100	Total
Almendral de la Cañada	6	80	3,83	100	Total
Almendral de la Cañada	6	84	0,65	100	Total
Almendral de la Cañada	6	85	2,01	100	Total
Almendral de la Cañada	6	86	2,06	100	Total
Almendral de la Cañada	6	87	1,91	100	Total
Almendral de la Cañada	6	88	1,42	100	Total
Almendral de la Cañada	6	89	2,15	100	Total
Almendral de la Cañada	6	90	1,48	100	Total
Almendral de la Cañada	6	91	1,33	100	Total
Almendral de la Cañada	6	92	1,16	100	Total
Almendral de la Cañada	6	93	1,56	100	Total
Almendral de la Cañada	6	94	1,68	100	Total
Almendral de la Cañada	6	95	0,66	100	Total
Almendral de la Cañada	6	96	0,65	100	Total
Almendral de la Cañada	6	97	0,45	100	Total
Almendral de la Cañada	6	98	0,65	100	Total
Almendral de la Cañada	6	99	2,11	100	Total

Municipio	Polígono	Parcela	Superficie parcela (ha)	Superficie en RN 2000 (%)	Inclusión total/parcial
Almendral de la Cañada	6	100	0,99	100	Total
Almendral de la Cañada	6	101	0,87	100	Total
Almendral de la Cañada	6	102	2,15	100	Total
Almendral de la Cañada	6	103	0,73	100	Total
Almendral de la Cañada	6	104	0,39	100	Total
Almendral de la Cañada	6	105	0,27	100	Total
Almendral de la Cañada	6	106	1,10	100	Total
Almendral de la Cañada	6	107	0,81	100	Total
Almendral de la Cañada	6	108	0,67	100	Total
Almendral de la Cañada	6	109	0,57	100	Total
Almendral de la Cañada	6	110	0,34	100	Total
Almendral de la Cañada	6	111	0,52	100	Total
Almendral de la Cañada	6	112	0,59	100	Total
Almendral de la Cañada	6	113	0,60	100	Total
Almendral de la Cañada	6	114	2,84	100	Total
Almendral de la Cañada	6	115	0,84	100	Total
Almendral de la Cañada	6	118	0,45	100	Total
Almendral de la Cañada	6	119	1,38	100	Total
Almendral de la Cañada	6	120	0,53	100	Total
Almendral de la Cañada	6	121	1,75	100	Total
Almendral de la Cañada	6	122	0,16	100	Total

Municipio	Polígono	Parcela	Superficie parcela (ha)	Superficie en RN 2000 (%)	Inclusión total/parcial
Almendral de la Cañada	6	123	0,68	100	Total
Almendral de la Cañada	6	124	1,87	100	Total
Almendral de la Cañada	6	125	0,12	100	Total
Almendral de la Cañada	6	126	0,70	100	Total
Almendral de la Cañada	6	127	1,94	100	Total
Almendral de la Cañada	6	128	0,49	100	Total
Almendral de la Cañada	6	129	0,67	100	Total
Almendral de la Cañada	6	130	0,43	100	Total
Almendral de la Cañada	6	131	1,05	100	Total
Almendral de la Cañada	6	132	0,26	100	Total
Almendral de la Cañada	6	133	0,09	100	Total
Almendral de la Cañada	6	135	0,69	100	Total
Almendral de la Cañada	6	138	1,47	100	Total
Almendral de la Cañada	6	9001	2,06	100	Total
Almendral de la Cañada	6	9002	0,88	100	Total
Almendral de la Cañada	6	9003	0,53	100	Total
Almendral de la Cañada	6	9004	0,07	100	Total
Almendral de la Cañada	6	9005	0,53	100	Total
Almendral de la Cañada	6	9006	2,82	100	Total
Almendral de la Cañada	7	36	1,38	100	Total
Almendral de la Cañada	7	37	7,87	100	Total

Municipio	Polígono	Parcela	Superficie parcela (ha)	Superficie en RN 2000 (%)	Inclusión total/parcial
Almendral de la Cañada	7	39	1,36	100	Total
Almendral de la Cañada	7	40	2,53	100	Total
Almendral de la Cañada	7	41	1,23	100	Total
Almendral de la Cañada	7	44	0,19	100	Total
Almendral de la Cañada	7	45	0,51	100	Total
Almendral de la Cañada	7	46	0,93	100	Total
Almendral de la Cañada	7	49	1,55	100	Total
Almendral de la Cañada	7	50	0,55	100	Total
Almendral de la Cañada	7	51	2,05	100	Total
Almendral de la Cañada	7	52	1,23	100	Total
Almendral de la Cañada	7	53	1,19	100	Total
Almendral de la Cañada	7	54	1,41	100	Total
Almendral de la Cañada	7	55	1,60	100	Total
Almendral de la Cañada	7	56	0,96	100	Total
Almendral de la Cañada	7	58	0,70	100	Total
Almendral de la Cañada	7	59	0,21	100	Total
Almendral de la Cañada	7	60	0,97	100	Total
Almendral de la Cañada	7	61	0,94	100	Total
Almendral de la Cañada	7	62	4,07	100	Total
Almendral de la Cañada	7	64	2,56	100	Total
Almendral de la Cañada	7	65	0,20	100	Total

Municipio	Polígono	Parcela	Superficie parcela (ha)	Superficie en RN 2000 (%)	Inclusión total/parcial
Almendral de la Cañada	7	68	3,92	100	Total
Almendral de la Cañada	7	69	0,32	100	Total
Almendral de la Cañada	7	70	0,16	100	Total
Almendral de la Cañada	7	71	0,86	100	Total
Almendral de la Cañada	7	74	0,86	100	Total
Almendral de la Cañada	7	75	0,64	100	Total
Almendral de la Cañada	7	76	0,85	100	Total
Almendral de la Cañada	7	78	1,02	100	Total
Almendral de la Cañada	7	81	4,55	100	Total
Almendral de la Cañada	7	82	3,49	100	Total
Almendral de la Cañada	7	84	1,08	100	Total
Almendral de la Cañada	7	85	3,81	100	Total
Almendral de la Cañada	7	86	0,29	100	Total
Almendral de la Cañada	7	87	0,22	100	Total
Almendral de la Cañada	7	88	0,07	100	Total
Almendral de la Cañada	7	89	0,81	100	Total
Almendral de la Cañada	7	91	0,18	100	Total
Almendral de la Cañada	7	92	0,76	100	Total
Almendral de la Cañada	7	93	4,25	100	Total
Almendral de la Cañada	7	94	0,32	100	Total
Almendral de la Cañada	7	95	0,12	100	Total

Municipio	Polígono	Parcela	Superficie parcela (ha)	Superficie en RN 2000 (%)	Inclusión total/parcial
Almendral de la Cañada	7	96	0,09	100	Total
Almendral de la Cañada	7	97	0,17	100	Total
Almendral de la Cañada	7	98	0,18	100	Total
Almendral de la Cañada	7	99	0,20	100	Total
Almendral de la Cañada	7	100	0,28	100	Total
Almendral de la Cañada	7	101	0,53	100	Total
Almendral de la Cañada	7	102	0,21	100	Total
Almendral de la Cañada	7	103	0,30	100	Total
Almendral de la Cañada	7	104	0,74	100	Total
Almendral de la Cañada	7	106	2,68	100	Total
Almendral de la Cañada	7	107	2,10	100	Total
Almendral de la Cañada	7	108	15,72	100	Total
Almendral de la Cañada	7	109	1,22	100	Total
Almendral de la Cañada	7	110	1,57	100	Total
Almendral de la Cañada	7	111	1,00	100	Total
Almendral de la Cañada	7	112	0,85	100	Total
Almendral de la Cañada	7	113	0,15	100	Total
Almendral de la Cañada	7	114	0,12	100	Total
Almendral de la Cañada	7	115	0,06	100	Total
Almendral de la Cañada	7	116	0,31	100	Total
Almendral de la Cañada	7	117	0,13	100	Total

Municipio	Polígono	Parcela	Superficie parcela (ha)	Superficie en RN 2000 (%)	Inclusión total/parcial
Almendral de la Cañada	7	118	0,42	100	Total
Almendral de la Cañada	7	119	0,79	100	Total
Almendral de la Cañada	7	120	1,58	100	Total
Almendral de la Cañada	7	121	1,24	100	Total
Almendral de la Cañada	7	122	1,65	100	Total
Almendral de la Cañada	7	123	2,68	100	Total
Almendral de la Cañada	7	124	0,87	100	Total
Almendral de la Cañada	7	126	1,40	100	Total
Almendral de la Cañada	7	127	0,34	100	Total
Almendral de la Cañada	7	128	0,13	100	Total
Almendral de la Cañada	7	129	0,20	100	Total
Almendral de la Cañada	7	130	0,43	100	Total
Almendral de la Cañada	7	131	3,34	100	Total
Almendral de la Cañada	7	132	0,37	100	Total
Almendral de la Cañada	7	133	0,37	100	Total
Almendral de la Cañada	7	134	0,20	100	Total
Almendral de la Cañada	7	135	0,07	100	Total
Almendral de la Cañada	7	136	0,24	100	Total
Almendral de la Cañada	7	138	0,35	100	Total
Almendral de la Cañada	7	139	0,31	100	Total
Almendral de la Cañada	7	140	0,65	100	Total

Municipio	Polígono	Parcela	Superficie parcela (ha)	Superficie en RN 2000 (%)	Inclusión total/parcial
Almendral de la Cañada	7	141	0,82	100	Total
Almendral de la Cañada	7	142	0,41	100	Total
Almendral de la Cañada	7	143	0,29	100	Total
Almendral de la Cañada	7	144	1,51	100	Total
Almendral de la Cañada	7	145	0,74	100	Total
Almendral de la Cañada	7	146	0,72	100	Total
Almendral de la Cañada	7	147	1,18	100	Total
Almendral de la Cañada	7	149	0,55	100	Total
Almendral de la Cañada	7	150	0,90	100	Total
Almendral de la Cañada	7	153	2,35	100	Total
Almendral de la Cañada	7	154	1,83	100	Total
Almendral de la Cañada	7	155	0,94	100	Total
Almendral de la Cañada	7	156	0,50	100	Total
Almendral de la Cañada	7	157	0,27	100	Total
Almendral de la Cañada	7	158	0,54	100	Total
Almendral de la Cañada	7	159	0,25	100	Total
Almendral de la Cañada	7	160	7,12	100	Total
Almendral de la Cañada	7	161	0,41	100	Total
Almendral de la Cañada	7	162	0,11	100	Total
Almendral de la Cañada	7	163	0,28	100	Total
Almendral de la Cañada	7	164	0,76	100	Total

Municipio	Polígono	Parcela	Superficie parcela (ha)	Superficie en RN 2000 (%)	Inclusión total/parcial
Almendral de la Cañada	7	165	2,24	100	Total
Almendral de la Cañada	7	166	2,71	100	Total
Almendral de la Cañada	7	167	0,24	100	Total
Almendral de la Cañada	7	168	0,05	100	Total
Almendral de la Cañada	7	169	0,51	100	Total
Almendral de la Cañada	7	170	0,21	100	Total
Almendral de la Cañada	7	171	0,57	100	Total
Almendral de la Cañada	7	172	0,26	100	Total
Almendral de la Cañada	7	173	0,63	100	Total
Almendral de la Cañada	7	174	0,60	100	Total
Almendral de la Cañada	7	175	1,03	100	Total
Almendral de la Cañada	7	176	2,75	100	Total
Almendral de la Cañada	7	178	2,55	100	Total
Almendral de la Cañada	7	179	1,45	100	Total
Almendral de la Cañada	7	180	1,49	100	Total
Almendral de la Cañada	7	181	0,55	100	Total
Almendral de la Cañada	7	182	0,99	100	Total
Almendral de la Cañada	7	183	0,26	100	Total
Almendral de la Cañada	7	184	1,18	100	Total
Almendral de la Cañada	7	185	1,35	100	Total
Almendral de la Cañada	7	186	0,36	100	Total

Municipio	Polígono	Parcela	Superficie parcela (ha)	Superficie en RN 2000 (%)	Inclusión total/parcial
Almendral de la Cañada	7	187	0,28	100	Total
Almendral de la Cañada	7	188	0,43	100	Total
Almendral de la Cañada	7	189	0,36	100	Total
Almendral de la Cañada	7	190	1,23	100	Total
Almendral de la Cañada	7	192	0,43	100	Total
Almendral de la Cañada	7	193	0,33	100	Total
Almendral de la Cañada	7	195	0,15	100	Total
Almendral de la Cañada	7	196	2,03	100	Total
Almendral de la Cañada	7	198	1,90	100	Total
Almendral de la Cañada	7	199	1,51	100	Total
Almendral de la Cañada	7	200	1,33	100	Total
Almendral de la Cañada	7	201	0,34	100	Total
Almendral de la Cañada	7	202	0,47	100	Total
Almendral de la Cañada	7	203	1,08	100	Total
Almendral de la Cañada	7	204	0,10	100	Total
Almendral de la Cañada	7	205	0,14	100	Total
Almendral de la Cañada	7	207	0,07	100	Total
Almendral de la Cañada	7	219	0,55	100	Total
Almendral de la Cañada	7	220	1,95	100	Total
Almendral de la Cañada	7	221	0,15	100	Total
Almendral de la Cañada	7	222	0,12	100	Total

Municipio	Polígono	Parcela	Superficie parcela (ha)	Superficie en RN 2000 (%)	Inclusión total/parcial
Almendral de la Cañada	7	267	0,17	100	Total
Almendral de la Cañada	7	288	0,22	100	Total
Almendral de la Cañada	7	290	1,44	100	Total
Almendral de la Cañada	7	291	1,87	100	Total
Almendral de la Cañada	7	292	5,32	100	Total
Almendral de la Cañada	7	293	0,33	100	Total
Almendral de la Cañada	7	294	0,49	100	Total
Almendral de la Cañada	7	295	0,48	100	Total
Almendral de la Cañada	7	296	0,23	100	Total
Almendral de la Cañada	7	297	1,86	100	Total
Almendral de la Cañada	7	298	0,63	100	Total
Almendral de la Cañada	7	299	0,38	100	Total
Almendral de la Cañada	7	301	0,23	100	Total
Almendral de la Cañada	7	302	0,17	100	Total
Almendral de la Cañada	7	303	0,30	100	Total
Almendral de la Cañada	7	304	1,08	100	Total
Almendral de la Cañada	7	305	0,90	100	Total
Almendral de la Cañada	7	306	0,04	100	Total
Almendral de la Cañada	7	308	0,32	100	Total
Almendral de la Cañada	7	309	0,42	100	Total
Almendral de la Cañada	7	310	0,29	100	Total

Municipio	Polígono	Parcela	Superficie parcela (ha)	Superficie en RN 2000 (%)	Inclusión total/parcial
Almendral de la Cañada	7	311	0,86	100	Total
Almendral de la Cañada	7	312	0,54	100	Total
Almendral de la Cañada	7	313	0,25	100	Total
Almendral de la Cañada	7	314	0,51	100	Total
Almendral de la Cañada	7	316	0,33	100	Total
Almendral de la Cañada	7	317	0,09	100	Total
Almendral de la Cañada	7	318	0,18	100	Total
Almendral de la Cañada	7	319	0,18	100	Total
Almendral de la Cañada	7	320	0,37	100	Total
Almendral de la Cañada	7	321	0,26	100	Total
Almendral de la Cañada	7	322	0,28	100	Total
Almendral de la Cañada	7	323	0,63	100	Total
Almendral de la Cañada	7	324	0,42	100	Total
Almendral de la Cañada	7	325	0,90	100	Total
Almendral de la Cañada	7	326	0,40	100	Total
Almendral de la Cañada	7	327	6,17	100	Total
Almendral de la Cañada	7	328	0,70	100	Total
Almendral de la Cañada	7	329	6,61	100	Total
Almendral de la Cañada	7	330	0,84	100	Total
Almendral de la Cañada	7	331	1,70	100	Total
Almendral de la Cañada	7	332	1,12	100	Total

Municipio	Polígono	Parcela	Superficie parcela (ha)	Superficie en RN 2000 (%)	Inclusión total/parcial
Almendral de la Cañada	7	337	1,81	100	Total
Almendral de la Cañada	7	338	0,04	100	Total
Almendral de la Cañada	7	339	16,55	100	Total
Almendral de la Cañada	7	341	0,45	100	Total
Almendral de la Cañada	7	342	0,94	100	Total
Almendral de la Cañada	7	343	0,66	100	Total
Almendral de la Cañada	7	344	1,70	100	Total
Almendral de la Cañada	7	345	1,15	100	Total
Almendral de la Cañada	7	346	0,85	100	Total
Almendral de la Cañada	7	347	0,62	100	Total
Almendral de la Cañada	7	348	0,90	100	Total
Almendral de la Cañada	7	349	0,07	100	Total
Almendral de la Cañada	7	350	0,36	100	Total
Almendral de la Cañada	7	351	0,80	100	Total
Almendral de la Cañada	7	354	2,61	100	Total
Almendral de la Cañada	7	355	0,48	100	Total
Almendral de la Cañada	7	356	0,44	100	Total
Almendral de la Cañada	7	357	1,77	100	Total
Almendral de la Cañada	7	358	2,74	100	Total
Almendral de la Cañada	7	360	1,45	100	Total
Almendral de la Cañada	7	363	0,88	100	Total

Municipio	Polígono	Parcela	Superficie parcela (ha)	Superficie en RN 2000 (%)	Inclusión total/parcial
Almendral de la Cañada	7	365	1,46	100	Total
Almendral de la Cañada	7	366	2,18	100	Total
Almendral de la Cañada	7	367	0,48	100	Total
Almendral de la Cañada	7	368	0,66	100	Total
Almendral de la Cañada	7	370	0,68	100	Total
Almendral de la Cañada	7	371	0,62	100	Total
Almendral de la Cañada	7	372	0,86	100	Total
Almendral de la Cañada	7	375	0,76	100	Total
Almendral de la Cañada	7	376	1,28	100	Total
Almendral de la Cañada	7	378	0,97	100	Total
Almendral de la Cañada	7	380	0,87	100	Total
Almendral de la Cañada	7	381	1,76	100	Total
Almendral de la Cañada	7	382	0,76	100	Total
Almendral de la Cañada	7	383	0,50	100	Total
Almendral de la Cañada	7	384	0,54	100	Total
Almendral de la Cañada	7	385	1,73	100	Total
Almendral de la Cañada	7	386	5,67	100	Total
Almendral de la Cañada	7	387	3,65	100	Total
Almendral de la Cañada	7	389	0,86	100	Total
Almendral de la Cañada	7	390	0,55	100	Total
Almendral de la Cañada	7	391	0,86	100	Total

Municipio	Polígono	Parcela	Superficie parcela (ha)	Superficie en RN 2000 (%)	Inclusión total/parcial
Almendral de la Cañada	7	393	0,12	100	Total
Almendral de la Cañada	7	395	0,07	100	Total
Almendral de la Cañada	7	396	0,02	100	Total
Almendral de la Cañada	7	398	0,08	100	Total
Almendral de la Cañada	7	399	0,16	100	Total
Almendral de la Cañada	7	400	0,15	100	Total
Almendral de la Cañada	7	402	0,52	100	Total
Almendral de la Cañada	7	403	0,19	100	Total
Almendral de la Cañada	7	404	0,04	100	Total
Almendral de la Cañada	7	405	0,78	100	Total
Almendral de la Cañada	7	406	0,86	100	Total
Almendral de la Cañada	7	407	1,07	100	Total
Almendral de la Cañada	7	408	0,98	100	Total
Almendral de la Cañada	7	409	0,62	100	Total
Almendral de la Cañada	7	411	1,05	100	Total
Almendral de la Cañada	7	413	1,34	100	Total
Almendral de la Cañada	7	414	0,37	100	Total
Almendral de la Cañada	7	415	0,51	100	Total
Almendral de la Cañada	7	416	0,10	100	Total
Almendral de la Cañada	7	417	0,19	100	Total
Almendral de la Cañada	7	418	0,27	100	Total

Municipio	Polígono	Parcela	Superficie parcela (ha)	Superficie en RN 2000 (%)	Inclusión total/parcial
Almendral de la Cañada	7	419	0,53	100	Total
Almendral de la Cañada	7	420	0,15	100	Total
Almendral de la Cañada	7	421	0,35	100	Total
Almendral de la Cañada	7	422	0,16	100	Total
Almendral de la Cañada	7	423	1,95	100	Total
Almendral de la Cañada	7	424	1,75	100	Total
Almendral de la Cañada	7	425	0,13	100	Total
Almendral de la Cañada	7	427	0,51	100	Total
Almendral de la Cañada	7	428	0,09	100	Total
Almendral de la Cañada	7	429	0,46	100	Total
Almendral de la Cañada	7	430	0,52	100	Total
Almendral de la Cañada	7	431	1,45	100	Total
Almendral de la Cañada	7	432	0,47	100	Total
Almendral de la Cañada	7	433	0,76	100	Total
Almendral de la Cañada	7	434	0,36	100	Total
Almendral de la Cañada	7	435	0,80	100	Total
Almendral de la Cañada	7	436	1,87	100	Total
Almendral de la Cañada	7	437	0,63	100	Total
Almendral de la Cañada	7	438	0,76	100	Total
Almendral de la Cañada	7	439	0,91	100	Total
Almendral de la Cañada	7	440	0,69	100	Total

Municipio	Polígono	Parcela	Superficie parcela (ha)	Superficie en RN 2000 (%)	Inclusión total/parcial
Almendral de la Cañada	7	441	0,27	100	Total
Almendral de la Cañada	7	442	0,66	100	Total
Almendral de la Cañada	7	444	0,73	100	Total
Almendral de la Cañada	7	445	0,53	100	Total
Almendral de la Cañada	7	448	1,06	100	Total
Almendral de la Cañada	7	450	1,23	100	Total
Almendral de la Cañada	7	454	1,09	100	Total
Almendral de la Cañada	7	455	1,05	100	Total
Almendral de la Cañada	7	456	0,64	100	Total
Almendral de la Cañada	7	457	2,20	100	Total
Almendral de la Cañada	7	458	0,32	100	Total
Almendral de la Cañada	7	459	0,93	100	Total
Almendral de la Cañada	7	461	4,70	100	Total
Almendral de la Cañada	7	9001	1,65	100	Total
Almendral de la Cañada	7	9002	1,10	100	Total
Almendral de la Cañada	7	9003	0,20	100	Total
Almendral de la Cañada	7	9004	0,48	100	Total
Almendral de la Cañada	7	9005	0,96	100	Total
Almendral de la Cañada	7	9006	3,25	67,31	Parcial
Almendral de la Cañada	7	9007	1,63	100	Total
Almendral de la Cañada	7	9009	0,24	100	Total

Municipio	Polígono	Parcela	Superficie parcela (ha)	Superficie en RN 2000 (%)	Inclusión total/parcial
Almendral de la Cañada	7	9010	0,09	100	Total
Almendral de la Cañada	7	9011	0,07	100	Total
Almendral de la Cañada	7	9013	1,15	100	Total
Almendral de la Cañada	7	9015	0,26	100	Total
Almendral de la Cañada	7	9016	0,78	100	Total
Almendral de la Cañada	7	9017	0,84	100	Total
Almendral de la Cañada	7	9021	0,25	100	Total
Almendral de la Cañada	7	9022	0,17	100	Total
Almendral de la Cañada	7	9024	0,54	100	Total
Almendral de la Cañada	8	1	29,73	100	Total
Almendral de la Cañada	8	2	2,18	100	Total
Almendral de la Cañada	8	3	0,89	100	Total
Almendral de la Cañada	8	4	1,66	100	Total
Almendral de la Cañada	8	5	0,26	100	Total
Almendral de la Cañada	8	6	1,63	100	Total
Almendral de la Cañada	8	9	0,62	100	Total
Almendral de la Cañada	8	13	0,37	100	Total
Almendral de la Cañada	8	15	0,60	100	Total
Almendral de la Cañada	8	16	1,27	100	Total
Almendral de la Cañada	8	17	2,58	100	Total
Almendral de la Cañada	8	18	1,17	100	Total

Municipio	Polígono	Parcela	Superficie parcela (ha)	Superficie en RN 2000 (%)	Inclusión total/parcial
Almendral de la Cañada	8	19	1,12	100	Total
Almendral de la Cañada	8	20	6,62	100	Total
Almendral de la Cañada	8	21	0,01	100	Total
Almendral de la Cañada	8	22	1,80	100	Total
Almendral de la Cañada	8	23	0,12	100	Total
Almendral de la Cañada	8	24	0,29	100	Total
Almendral de la Cañada	8	26	0,13	100	Total
Almendral de la Cañada	8	27	0,21	100	Total
Almendral de la Cañada	8	29	9,33	100	Total
Almendral de la Cañada	8	30	1,00	100	Total
Almendral de la Cañada	8	31	1,08	100	Total
Almendral de la Cañada	8	33	0,41	100	Total
Almendral de la Cañada	8	35	0,16	100	Total
Almendral de la Cañada	8	36	0,44	100	Total
Almendral de la Cañada	8	37	0,22	100	Total
Almendral de la Cañada	8	38	0,23	100	Total
Almendral de la Cañada	8	39	0,11	100	Total
Almendral de la Cañada	8	40	0,38	100	Total
Almendral de la Cañada	8	41	0,26	100	Total
Almendral de la Cañada	8	42	0,23	100	Total
Almendral de la Cañada	8	43	0,38	100	Total

Municipio	Polígono	Parcela	Superficie parcela (ha)	Superficie en RN 2000 (%)	Inclusión total/parcial
Almendral de la Cañada	8	44	0,14	100	Total
Almendral de la Cañada	8	45	0,05	100	Total
Almendral de la Cañada	8	46	0,05	100	Total
Almendral de la Cañada	8	47	0,20	100	Total
Almendral de la Cañada	8	48	1,13	100	Total
Almendral de la Cañada	8	49	0,46	100	Total
Almendral de la Cañada	8	50	1,06	100	Total
Almendral de la Cañada	8	51	1,05	100	Total
Almendral de la Cañada	8	52	4,03	100	Total
Almendral de la Cañada	8	54	3,78	100	Total
Almendral de la Cañada	8	55	0,77	100	Total
Almendral de la Cañada	8	57	0,51	100	Total
Almendral de la Cañada	8	58	2,01	100	Total
Almendral de la Cañada	8	59	0,14	100	Total
Almendral de la Cañada	8	60	0,73	100	Total
Almendral de la Cañada	8	61	0,11	100	Total
Almendral de la Cañada	8	62	0,04	100	Total
Almendral de la Cañada	8	63	0,06	100	Total
Almendral de la Cañada	8	64	0,04	100	Total
Almendral de la Cañada	8	65	0,02	100	Total
Almendral de la Cañada	8	66	0,03	100	Total

Municipio	Polígono	Parcela	Superficie parcela (ha)	Superficie en RN 2000 (%)	Inclusión total/parcial
Almendral de la Cañada	8	67	0,05	100	Total
Almendral de la Cañada	8	68	0,55	100	Total
Almendral de la Cañada	8	69	0,12	100	Total
Almendral de la Cañada	8	70	1,13	100	Total
Almendral de la Cañada	8	71	0,10	100	Total
Almendral de la Cañada	8	72	1,33	100	Total
Almendral de la Cañada	8	73	0,03	100	Total
Almendral de la Cañada	8	74	0,11	100	Total
Almendral de la Cañada	8	75	0,42	100	Total
Almendral de la Cañada	8	77	2,34	100	Total
Almendral de la Cañada	8	78	0,30	100	Total
Almendral de la Cañada	8	79	0,10	100	Total
Almendral de la Cañada	8	80	0,08	100	Total
Almendral de la Cañada	8	81	0,06	100	Total
Almendral de la Cañada	8	82	0,44	100	Total
Almendral de la Cañada	8	83	2,07	100	Total
Almendral de la Cañada	8	84	0,76	100	Total
Almendral de la Cañada	8	85	1,64	100	Total
Almendral de la Cañada	8	86	1,12	100	Total
Almendral de la Cañada	8	87	2,80	100	Total
Almendral de la Cañada	8	88	1,80	100	Total

Municipio	Polígono	Parcela	Superficie parcela (ha)	Superficie en RN 2000 (%)	Inclusión total/parcial
Almendral de la Cañada	8	89	0,34	100	Total
Almendral de la Cañada	8	90	0,06	100	Total
Almendral de la Cañada	8	92	1,14	100	Total
Almendral de la Cañada	8	93	0,92	100	Total
Almendral de la Cañada	8	94	0,38	100	Total
Almendral de la Cañada	8	96	1,37	100	Total
Almendral de la Cañada	8	97	0,85	100	Total
Almendral de la Cañada	8	98	2,00	100	Total
Almendral de la Cañada	8	99	0,54	100	Total
Almendral de la Cañada	8	100	1,14	100	Total
Almendral de la Cañada	8	101	0,57	100	Total
Almendral de la Cañada	8	102	0,15	100	Total
Almendral de la Cañada	8	103	0,31	100	Total
Almendral de la Cañada	8	104	1,42	100	Total
Almendral de la Cañada	8	105	0,45	100	Total
Almendral de la Cañada	8	107	1,15	100	Total
Almendral de la Cañada	8	108	2,06	100	Total
Almendral de la Cañada	8	109	0,66	100	Total
Almendral de la Cañada	8	110	0,11	100	Total
Almendral de la Cañada	8	111	0,23	100	Total
Almendral de la Cañada	8	113	0,52	100	Total

Municipio	Polígono	Parcela	Superficie parcela (ha)	Superficie en RN 2000 (%)	Inclusión total/parcial
Almendral de la Cañada	8	115	0,27	100	Total
Almendral de la Cañada	8	116	0,58	100	Total
Almendral de la Cañada	8	117	1,70	100	Total
Almendral de la Cañada	8	118	0,99	100	Total
Almendral de la Cañada	8	120	1,64	100	Total
Almendral de la Cañada	8	121	2,05	100	Total
Almendral de la Cañada	8	122	0,77	100	Total
Almendral de la Cañada	8	126	1,91	100	Total
Almendral de la Cañada	8	127	0,39	100	Total
Almendral de la Cañada	8	128	0,55	100	Total
Almendral de la Cañada	8	129	1,67	100	Total
Almendral de la Cañada	8	131	0,97	100	Total
Almendral de la Cañada	8	132	0,90	100	Total
Almendral de la Cañada	8	133	1,81	100	Total
Almendral de la Cañada	8	134	10,15	100	Total
Almendral de la Cañada	8	135	2,04	100	Total
Almendral de la Cañada	8	136	0,95	100	Total
Almendral de la Cañada	8	137	0,23	100	Total
Almendral de la Cañada	8	138	0,16	100	Total
Almendral de la Cañada	8	139	0,08	100	Total
Almendral de la Cañada	8	140	0,08	100	Total

Municipio	Polígono	Parcela	Superficie parcela (ha)	Superficie en RN 2000 (%)	Inclusión total/parcial
Almendral de la Cañada	8	141	0,09	100	Total
Almendral de la Cañada	8	142	0,09	100	Total
Almendral de la Cañada	8	143	0,10	100	Total
Almendral de la Cañada	8	144	0,83	100	Total
Almendral de la Cañada	8	145	0,47	100	Total
Almendral de la Cañada	8	147	0,24	100	Total
Almendral de la Cañada	8	148	1,26	100	Total
Almendral de la Cañada	8	151	0,88	100	Total
Almendral de la Cañada	8	152	1,52	100	Total
Almendral de la Cañada	8	153	0,33	100	Total
Almendral de la Cañada	8	154	0,75	100	Total
Almendral de la Cañada	8	155	2,61	100	Total
Almendral de la Cañada	8	156	0,19	100	Total
Almendral de la Cañada	8	157	0,20	100	Total
Almendral de la Cañada	8	158	0,39	100	Total
Almendral de la Cañada	8	159	0,15	100	Total
Almendral de la Cañada	8	160	0,05	100	Total
Almendral de la Cañada	8	161	1,71	100	Total
Almendral de la Cañada	8	162	1,73	100	Total
Almendral de la Cañada	8	163	0,14	100	Total
Almendral de la Cañada	8	164	0,83	100	Total

Municipio	Polígono	Parcela	Superficie parcela (ha)	Superficie en RN 2000 (%)	Inclusión total/parcial
Almendral de la Cañada	8	165	0,60	100	Total
Almendral de la Cañada	8	168	1,59	100	Total
Almendral de la Cañada	8	169	0,39	100	Total
Almendral de la Cañada	8	170	0,64	100	Total
Almendral de la Cañada	8	171	0,29	100	Total
Almendral de la Cañada	8	173	0,94	100	Total
Almendral de la Cañada	8	174	0,47	100	Total
Almendral de la Cañada	8	176	0,51	100	Total
Almendral de la Cañada	8	177	1,07	100	Total
Almendral de la Cañada	8	178	1,45	100	Total
Almendral de la Cañada	8	179	0,48	100	Total
Almendral de la Cañada	8	180	0,71	100	Total
Almendral de la Cañada	8	181	1,52	100	Total
Almendral de la Cañada	8	182	1,80	100	Total
Almendral de la Cañada	8	183	1,22	100	Total
Almendral de la Cañada	8	184	1,96	100	Total
Almendral de la Cañada	8	185	0,13	100	Total
Almendral de la Cañada	8	186	0,13	100	Total
Almendral de la Cañada	8	187	0,10	100	Total
Almendral de la Cañada	8	188	0,09	100	Total
Almendral de la Cañada	8	189	0,09	100	Total

Municipio	Polígono	Parcela	Superficie parcela (ha)	Superficie en RN 2000 (%)	Inclusión total/parcial
Almendral de la Cañada	8	190	0,17	100	Total
Almendral de la Cañada	8	191	0,18	100	Total
Almendral de la Cañada	8	192	0,24	100	Total
Almendral de la Cañada	8	193	0,32	100	Total
Almendral de la Cañada	8	194	0,08	100	Total
Almendral de la Cañada	8	195	0,12	100	Total
Almendral de la Cañada	8	196	0,43	100	Total
Almendral de la Cañada	8	198	0,20	100	Total
Almendral de la Cañada	8	199	0,25	100	Total
Almendral de la Cañada	8	200	0,21	100	Total
Almendral de la Cañada	8	201	0,13	100	Total
Almendral de la Cañada	8	204	0,26	100	Total
Almendral de la Cañada	8	206	0,08	100	Total
Almendral de la Cañada	8	207	0,07	100	Total
Almendral de la Cañada	8	208	0,06	100	Total
Almendral de la Cañada	8	209	0,11	100	Total
Almendral de la Cañada	8	210	0,40	100	Total
Almendral de la Cañada	8	211	0,11	100	Total
Almendral de la Cañada	8	212	0,17	100	Total
Almendral de la Cañada	8	213	0,39	100	Total
Almendral de la Cañada	8	214	0,27	100	Total

Municipio	Polígono	Parcela	Superficie parcela (ha)	Superficie en RN 2000 (%)	Inclusión total/parcial
Almendral de la Cañada	8	215	0,21	100	Total
Almendral de la Cañada	8	216	0,33	100	Total
Almendral de la Cañada	8	217	0,23	100	Total
Almendral de la Cañada	8	218	0,23	100	Total
Almendral de la Cañada	8	219	0,46	100	Total
Almendral de la Cañada	8	220	0,36	100	Total
Almendral de la Cañada	8	221	0,58	100	Total
Almendral de la Cañada	8	222	0,21	100	Total
Almendral de la Cañada	8	223	0,41	100	Total
Almendral de la Cañada	8	224	0,67	100	Total
Almendral de la Cañada	8	225	0,86	100	Total
Almendral de la Cañada	8	226	1,15	100	Total
Almendral de la Cañada	8	228	1,34	100	Total
Almendral de la Cañada	8	229	2,48	100	Total
Almendral de la Cañada	8	230	1,58	100	Total
Almendral de la Cañada	8	231	0,22	100	Total
Almendral de la Cañada	8	232	0,14	100	Total
Almendral de la Cañada	8	233	0,18	100	Total
Almendral de la Cañada	8	234	0,07	100	Total
Almendral de la Cañada	8	235	0,81	100	Total
Almendral de la Cañada	8	236	0,06	100	Total

Municipio	Polígono	Parcela	Superficie parcela (ha)	Superficie en RN 2000 (%)	Inclusión total/parcial
Almendral de la Cañada	8	237	0,07	100	Total
Almendral de la Cañada	8	238	1,32	100	Total
Almendral de la Cañada	8	239	0,60	100	Total
Almendral de la Cañada	8	241	1,23	100	Total
Almendral de la Cañada	8	243	0,46	100	Total
Almendral de la Cañada	8	244	0,17	100	Total
Almendral de la Cañada	8	245	0,04	100	Total
Almendral de la Cañada	8	246	0,06	100	Total
Almendral de la Cañada	8	247	0,10	100	Total
Almendral de la Cañada	8	248	0,17	100	Total
Almendral de la Cañada	8	251	0,10	100	Total
Almendral de la Cañada	8	252	0,26	100	Total
Almendral de la Cañada	8	253	1,01	100	Total
Almendral de la Cañada	8	255	0,34	100	Total
Almendral de la Cañada	8	257	0,62	100	Total
Almendral de la Cañada	8	258	0,14	100	Total
Almendral de la Cañada	8	259	0,22	100	Total
Almendral de la Cañada	8	260	0,13	100	Total
Almendral de la Cañada	8	261	0,11	100	Total
Almendral de la Cañada	8	262	0,11	100	Total
Almendral de la Cañada	8	263	0,13	100	Total

Municipio	Polígono	Parcela	Superficie parcela (ha)	Superficie en RN 2000 (%)	Inclusión total/parcial
Almendral de la Cañada	8	264	0,11	100	Total
Almendral de la Cañada	8	265	2,97	100	Total
Almendral de la Cañada	8	266	0,20	100	Total
Almendral de la Cañada	8	267	0,04	100	Total
Almendral de la Cañada	8	268	0,07	100	Total
Almendral de la Cañada	8	269	0,08	100	Total
Almendral de la Cañada	8	270	0,13	100	Total
Almendral de la Cañada	8	271	0,15	100	Total
Almendral de la Cañada	8	272	0,27	100	Total
Almendral de la Cañada	8	273	0,26	100	Total
Almendral de la Cañada	8	274	0,21	100	Total
Almendral de la Cañada	8	276	0,86	100	Total
Almendral de la Cañada	8	277	1,49	100	Total
Almendral de la Cañada	8	278	1,07	100	Total
Almendral de la Cañada	8	279	0,92	100	Total
Almendral de la Cañada	8	280	0,37	100	Total
Almendral de la Cañada	8	282	0,13	100	Total
Almendral de la Cañada	8	283	1,18	100	Total
Almendral de la Cañada	8	284	2,53	100	Total
Almendral de la Cañada	8	285	0,30	100	Total
Almendral de la Cañada	8	287	0,30	100	Total

Municipio	Polígono	Parcela	Superficie parcela (ha)	Superficie en RN 2000 (%)	Inclusión total/parcial
Almendral de la Cañada	8	289	0,83	100	Total
Almendral de la Cañada	8	290	0,65	100	Total
Almendral de la Cañada	8	291	0,82	100	Total
Almendral de la Cañada	8	292	0,15	100	Total
Almendral de la Cañada	8	293	0,06	100	Total
Almendral de la Cañada	8	294	0,07	100	Total
Almendral de la Cañada	8	295	0,17	100	Total
Almendral de la Cañada	8	296	0,42	100	Total
Almendral de la Cañada	8	297	4,34	100	Total
Almendral de la Cañada	8	298	0,17	100	Total
Almendral de la Cañada	8	299	0,09	100	Total
Almendral de la Cañada	8	300	0,16	100	Total
Almendral de la Cañada	8	302	0,14	100	Total
Almendral de la Cañada	8	303	0,18	100	Total
Almendral de la Cañada	8	304	0,25	100	Total
Almendral de la Cañada	8	305	0,06	100	Total
Almendral de la Cañada	8	306	0,24	100	Total
Almendral de la Cañada	8	307	0,06	100	Total
Almendral de la Cañada	8	308	0,12	100	Total
Almendral de la Cañada	8	309	0,11	100	Total
Almendral de la Cañada	8	310	0,15	100	Total

Municipio	Polígono	Parcela	Superficie parcela (ha)	Superficie en RN 2000 (%)	Inclusión total/parcial
Almendral de la Cañada	8	311	0,16	100	Total
Almendral de la Cañada	8	312	0,31	100	Total
Almendral de la Cañada	8	313	0,14	100	Total
Almendral de la Cañada	8	314	0,07	100	Total
Almendral de la Cañada	8	315	0,25	100	Total
Almendral de la Cañada	8	316	0,02	100	Total
Almendral de la Cañada	8	317	0,69	100	Total
Almendral de la Cañada	8	318	0,11	100	Total
Almendral de la Cañada	8	319	1,48	100	Total
Almendral de la Cañada	8	320	0,84	100	Total
Almendral de la Cañada	8	321	0,17	100	Total
Almendral de la Cañada	8	322	0,08	100	Total
Almendral de la Cañada	8	324	0,51	100	Total
Almendral de la Cañada	8	326	0,08	100	Total
Almendral de la Cañada	8	327	0,24	100	Total
Almendral de la Cañada	8	328	0,27	100	Total
Almendral de la Cañada	8	329	0,14	100	Total
Almendral de la Cañada	8	330	0,10	100	Total
Almendral de la Cañada	8	331	0,28	100	Total
Almendral de la Cañada	8	332	0,05	100	Total
Almendral de la Cañada	8	333	4,20	100	Total

Municipio	Polígono	Parcela	Superficie parcela (ha)	Superficie en RN 2000 (%)	Inclusión total/parcial
Almendral de la Cañada	8	334	1,42	100	Total
Almendral de la Cañada	8	337	0,10	100	Total
Almendral de la Cañada	8	338	0,02	100	Total
Almendral de la Cañada	8	339	0,01	100	Total
Almendral de la Cañada	8	340	0,05	100	Total
Almendral de la Cañada	8	341	0,05	100	Total
Almendral de la Cañada	8	342	0,01	100	Total
Almendral de la Cañada	8	343	0,02	100	Total
Almendral de la Cañada	8	344	0,07	100	Total
Almendral de la Cañada	8	345	0,02	100	Total
Almendral de la Cañada	8	346	0,06	100	Total
Almendral de la Cañada	8	347	0,17	100	Total
Almendral de la Cañada	8	348	0,09	100	Total
Almendral de la Cañada	8	350	0,12	100	Total
Almendral de la Cañada	8	351	0,13	100	Total
Almendral de la Cañada	8	352	0,13	100	Total
Almendral de la Cañada	8	353	0,23	100	Total
Almendral de la Cañada	8	354	0,24	100	Total
Almendral de la Cañada	8	356	0,44	100	Total
Almendral de la Cañada	8	357	0,30	100	Total
Almendral de la Cañada	8	358	0,13	100	Total

Municipio	Polígono	Parcela	Superficie parcela (ha)	Superficie en RN 2000 (%)	Inclusión total/parcial
Almendral de la Cañada	8	359	1,16	100	Total
Almendral de la Cañada	8	360	0,03	100	Total
Almendral de la Cañada	8	361	0,03	100	Total
Almendral de la Cañada	8	362	0,03	100	Total
Almendral de la Cañada	8	363	0,09	100	Total
Almendral de la Cañada	8	364	0,07	100	Total
Almendral de la Cañada	8	365	0,09	100	Total
Almendral de la Cañada	8	366	0,04	100	Total
Almendral de la Cañada	8	367	0,07	100	Total
Almendral de la Cañada	8	368	0,14	100	Total
Almendral de la Cañada	8	369	0,13	100	Total
Almendral de la Cañada	8	370	0,25	100	Total
Almendral de la Cañada	8	371	0,11	58,15	Parcial
Almendral de la Cañada	8	372	0,11	100	Total
Almendral de la Cañada	8	373	0,14	100	Total
Almendral de la Cañada	8	374	0,05	100	Total
Almendral de la Cañada	8	375	0,11	100	Total
Almendral de la Cañada	8	376	0,07	100	Total
Almendral de la Cañada	8	377	0,11	100	Total
Almendral de la Cañada	8	398	4,51	100	Total
Almendral de la Cañada	8	418	1,05	100	Total

Municipio	Polígono	Parcela	Superficie parcela (ha)	Superficie en RN 2000 (%)	Inclusión total/parcial
Almendral de la Cañada	8	419	0,20	100	Total
Almendral de la Cañada	8	420	0,13	100	Total
Almendral de la Cañada	8	423	0,03	100	Total
Almendral de la Cañada	8	424	0,04	100	Total
Almendral de la Cañada	8	425	0,05	100	Total
Almendral de la Cañada	8	426	0,07	100	Total
Almendral de la Cañada	8	427	0,16	100	Total
Almendral de la Cañada	8	428	0,17	100	Total
Almendral de la Cañada	8	429	0,13	100	Total
Almendral de la Cañada	8	430	0,17	100	Total
Almendral de la Cañada	8	431	0,14	100	Total
Almendral de la Cañada	8	432	0,15	100	Total
Almendral de la Cañada	8	433	0,08	100	Total
Almendral de la Cañada	8	434	0,10	100	Total
Almendral de la Cañada	8	435	0,04	100	Total
Almendral de la Cañada	8	436	0,18	100	Total
Almendral de la Cañada	8	437	0,02	100	Total
Almendral de la Cañada	8	438	0,02	100	Total
Almendral de la Cañada	8	439	0,02	100	Total
Almendral de la Cañada	8	440	0,03	100	Total
Almendral de la Cañada	8	447	0,36	85,18	Parcial

Municipio	Polígono	Parcela	Superficie parcela (ha)	Superficie en RN 2000 (%)	Inclusión total/parcial
Almendral de la Cañada	8	448	0,09	100	Total
Almendral de la Cañada	8	449	0,09	100	Total
Almendral de la Cañada	8	450	0,10	100	Total
Almendral de la Cañada	8	451	0,10	100	Total
Almendral de la Cañada	8	452	0,25	17,71	Parcial
Almendral de la Cañada	8	453	0,57	100	Total
Almendral de la Cañada	8	454	0,09	100	Total
Almendral de la Cañada	8	455	0,06	100	Total
Almendral de la Cañada	8	456	0,06	100	Total
Almendral de la Cañada	8	457	0,06	100	Total
Almendral de la Cañada	8	458	0,05	100	Total
Almendral de la Cañada	8	459	0,02	100	Total
Almendral de la Cañada	8	460	0,03	100	Total
Almendral de la Cañada	8	462	0,01	100	Total
Almendral de la Cañada	8	463	0,06	100	Total
Almendral de la Cañada	8	464	0,06	100	Total
Almendral de la Cañada	8	465	0,11	100	Total
Almendral de la Cañada	8	466	0,14	100	Total
Almendral de la Cañada	8	467	0,12	100	Total
Almendral de la Cañada	8	468	0,19	100	Total
Almendral de la Cañada	8	469	0,08	100	Total

Municipio	Polígono	Parcela	Superficie parcela (ha)	Superficie en RN 2000 (%)	Inclusión total/parcial
Almendral de la Cañada	8	470	0,31	100	Total
Almendral de la Cañada	8	471	0,05	100	Total
Almendral de la Cañada	8	472	0,42	100	Total
Almendral de la Cañada	8	473	0,03	100	Total
Almendral de la Cañada	8	474	0,03	100	Total
Almendral de la Cañada	8	475	0,08	100	Total
Almendral de la Cañada	8	477	0,06	100	Total
Almendral de la Cañada	8	478	0,04	100	Total
Almendral de la Cañada	8	479	0,03	100	Total
Almendral de la Cañada	8	480	0,03	100	Total
Almendral de la Cañada	8	481	0,05	100	Total
Almendral de la Cañada	8	482	0,05	100	Total
Almendral de la Cañada	8	483	0,02	100	Total
Almendral de la Cañada	8	484	0,10	100	Total
Almendral de la Cañada	8	485	0,05	100	Total
Almendral de la Cañada	8	487	0,14	100	Total
Almendral de la Cañada	8	488	0,25	100	Total
Almendral de la Cañada	8	489	0,37	100	Total
Almendral de la Cañada	8	490	0,24	100	Total
Almendral de la Cañada	8	491	0,08	100	Total
Almendral de la Cañada	8	492	0,03	100	Total

Municipio	Polígono	Parcela	Superficie parcela (ha)	Superficie en RN 2000 (%)	Inclusión total/parcial
Almendral de la Cañada	8	493	0,05	100	Total
Almendral de la Cañada	8	494	0,49	100	Total
Almendral de la Cañada	8	495	0,06	100	Total
Almendral de la Cañada	8	496	0,17	100	Total
Almendral de la Cañada	8	497	0,09	100	Total
Almendral de la Cañada	8	498	0,11	100	Total
Almendral de la Cañada	8	499	0,10	100	Total
Almendral de la Cañada	8	500	0,04	100	Total
Almendral de la Cañada	8	501	0,98	100	Total
Almendral de la Cañada	8	502	0,18	100	Total
Almendral de la Cañada	8	503	0,11	100	Total
Almendral de la Cañada	8	504	0,04	100	Total
Almendral de la Cañada	8	505	0,08	100	Total
Almendral de la Cañada	8	506	0,02	100	Total
Almendral de la Cañada	8	508	0,02	100	Total
Almendral de la Cañada	8	509	0,12	100	Total
Almendral de la Cañada	8	510	0,13	100	Total
Almendral de la Cañada	8	512	0,11	100	Total
Almendral de la Cañada	8	513	0,07	100	Total
Almendral de la Cañada	8	514	0,08	100	Total
Almendral de la Cañada	8	515	0,07	100	Total

Municipio	Polígono	Parcela	Superficie parcela (ha)	Superficie en RN 2000 (%)	Inclusión total/parcial
Almendral de la Cañada	8	516	0,05	100	Total
Almendral de la Cañada	8	517	0,51	100	Total
Almendral de la Cañada	8	518	0,37	100	Total
Almendral de la Cañada	8	519	1,08	100	Total
Almendral de la Cañada	8	520	0,33	100	Total
Almendral de la Cañada	8	521	0,11	100	Total
Almendral de la Cañada	8	522	0,10	100	Total
Almendral de la Cañada	8	523	1,89	100	Total
Almendral de la Cañada	8	524	2,16	100	Total
Almendral de la Cañada	8	526	0,05	100	Total
Almendral de la Cañada	8	527	0,17	100	Total
Almendral de la Cañada	8	528	0,39	100	Total
Almendral de la Cañada	8	529	0,20	100	Total
Almendral de la Cañada	8	530	0,06	100	Total
Almendral de la Cañada	8	531	0,24	100	Total
Almendral de la Cañada	8	532	0,11	100	Total
Almendral de la Cañada	8	534	2,67	100	Total
Almendral de la Cañada	8	535	0,61	100	Total
Almendral de la Cañada	8	536	0,13	100	Total
Almendral de la Cañada	8	537	0,19	100	Total
Almendral de la Cañada	8	538	0,14	100	Total

Municipio	Polígono	Parcela	Superficie parcela (ha)	Superficie en RN 2000 (%)	Inclusión total/parcial
Almendral de la Cañada	8	539	0,09	100	Total
Almendral de la Cañada	8	541	0,24	100	Total
Almendral de la Cañada	8	542	0,09	100	Total
Almendral de la Cañada	8	546	0,38	100	Total
Almendral de la Cañada	8	547	1,31	100	Total
Almendral de la Cañada	8	548	0,90	100	Total
Almendral de la Cañada	8	549	0,30	100	Total
Almendral de la Cañada	8	550	0,38	100	Total
Almendral de la Cañada	8	551	0,79	100	Total
Almendral de la Cañada	8	553	0,06	100	Total
Almendral de la Cañada	8	554	0,06	100	Total
Almendral de la Cañada	8	555	0,06	100	Total
Almendral de la Cañada	8	556	0,07	100	Total
Almendral de la Cañada	8	557	0,45	100	Total
Almendral de la Cañada	8	558	1,17	100	Total
Almendral de la Cañada	8	559	1,43	100	Total
Almendral de la Cañada	8	560	0,44	100	Total
Almendral de la Cañada	8	561	0,16	100	Total
Almendral de la Cañada	8	562	0,48	100	Total
Almendral de la Cañada	8	563	0,08	100	Total
Almendral de la Cañada	8	564	0,32	100	Total

Municipio	Polígono	Parcela	Superficie parcela (ha)	Superficie en RN 2000 (%)	Inclusión total/parcial
Almendral de la Cañada	8	565	0,23	100	Total
Almendral de la Cañada	8	566	0,42	100	Total
Almendral de la Cañada	8	567	0,28	100	Total
Almendral de la Cañada	8	568	0,29	100	Total
Almendral de la Cañada	8	569	0,05	100	Total
Almendral de la Cañada	8	570	0,23	100	Total
Almendral de la Cañada	8	571	0,16	100	Total
Almendral de la Cañada	8	572	0,22	100	Total
Almendral de la Cañada	8	573	0,35	100	Total
Almendral de la Cañada	8	574	1,30	100	Total
Almendral de la Cañada	8	575	0,66	100	Total
Almendral de la Cañada	8	576	0,49	100	Total
Almendral de la Cañada	8	577	0,03	100	Total
Almendral de la Cañada	8	578	0,68	100	Total
Almendral de la Cañada	8	580	0,22	100	Total
Almendral de la Cañada	8	581	0,60	100	Total
Almendral de la Cañada	8	582	0,82	100	Total
Almendral de la Cañada	8	583	1,20	100	Total
Almendral de la Cañada	8	584	1,51	100	Total
Almendral de la Cañada	8	585	2,82	100	Total
Almendral de la Cañada	8	587	0,20	100	Total

Municipio	Polígono	Parcela	Superficie parcela (ha)	Superficie en RN 2000 (%)	Inclusión total/parcial
Almendral de la Cañada	8	588	5,31	100	Total
Almendral de la Cañada	8	589	2,17	100	Total
Almendral de la Cañada	8	590	1,39	100	Total
Almendral de la Cañada	8	591	0,13	100	Total
Almendral de la Cañada	8	592	0,28	100	Total
Almendral de la Cañada	8	594	0,58	100	Total
Almendral de la Cañada	8	595	0,18	100	Total
Almendral de la Cañada	8	596	0,04	100	Total
Almendral de la Cañada	8	597	1,28	100	Total
Almendral de la Cañada	8	598	1,24	100	Total
Almendral de la Cañada	8	599	1,09	100	Total
Almendral de la Cañada	8	600	1,14	100	Total
Almendral de la Cañada	8	601	1,66	100	Total
Almendral de la Cañada	8	602	1,42	100	Total
Almendral de la Cañada	8	603	0,19	100	Total
Almendral de la Cañada	8	604	0,32	100	Total
Almendral de la Cañada	8	605	0,49	100	Total
Almendral de la Cañada	8	606	0,30	100	Total
Almendral de la Cañada	8	607	0,15	100	Total
Almendral de la Cañada	8	608	0,09	100	Total
Almendral de la Cañada	8	609	0,10	100	Total

Municipio	Polígono	Parcela	Superficie parcela (ha)	Superficie en RN 2000 (%)	Inclusión total/parcial
Almendral de la Cañada	8	610	0,13	100	Total
Almendral de la Cañada	8	614	0,58	100	Total
Almendral de la Cañada	8	615	0,05	100	Total
Almendral de la Cañada	8	616	0,10	100	Total
Almendral de la Cañada	8	617	0,14	100	Total
Almendral de la Cañada	8	618	0,33	100	Total
Almendral de la Cañada	8	619	0,23	100	Total
Almendral de la Cañada	8	620	0,92	100	Total
Almendral de la Cañada	8	622	1,73	100	Total
Almendral de la Cañada	8	623	0,75	100	Total
Almendral de la Cañada	8	624	0,62	100	Total
Almendral de la Cañada	8	625	0,13	100	Total
Almendral de la Cañada	8	626	0,16	100	Total
Almendral de la Cañada	8	627	2,63	100	Total
Almendral de la Cañada	8	628	1,07	100	Total
Almendral de la Cañada	8	629	0,16	100	Total
Almendral de la Cañada	8	631	0,23	100	Total
Almendral de la Cañada	8	632	0,78	100	Total
Almendral de la Cañada	8	633	0,89	100	Total
Almendral de la Cañada	8	634	0,76	100	Total
Almendral de la Cañada	8	635	0,45	100	Total

Municipio	Polígono	Parcela	Superficie parcela (ha)	Superficie en RN 2000 (%)	Inclusión total/parcial
Almendral de la Cañada	8	636	1,07	100	Total
Almendral de la Cañada	8	637	0,24	100	Total
Almendral de la Cañada	8	639	3,21	100	Total
Almendral de la Cañada	8	640	1,64	100	Total
Almendral de la Cañada	8	641	1,30	100	Total
Almendral de la Cañada	8	642	0,98	100	Total
Almendral de la Cañada	8	643	0,53	100	Total
Almendral de la Cañada	8	644	0,64	100	Total
Almendral de la Cañada	8	645	0,23	100	Total
Almendral de la Cañada	8	647	1,17	100	Total
Almendral de la Cañada	8	648	1,21	100	Total
Almendral de la Cañada	8	649	3,20	100	Total
Almendral de la Cañada	8	650	3,09	100	Total
Almendral de la Cañada	8	651	3,62	100	Total
Almendral de la Cañada	8	652	0,32	100	Total
Almendral de la Cañada	8	653	0,16	100	Total
Almendral de la Cañada	8	654	0,22	100	Total
Almendral de la Cañada	8	655	0,14	100	Total
Almendral de la Cañada	8	657	0,03	100	Total
Almendral de la Cañada	8	659	1,13	100	Total
Almendral de la Cañada	8	660	0,89	100	Total

Municipio	Polígono	Parcela	Superficie parcela (ha)	Superficie en RN 2000 (%)	Inclusión total/parcial
Almendral de la Cañada	8	662	0,49	100	Total
Almendral de la Cañada	8	664	0,19	100	Total
Almendral de la Cañada	8	665	0,19	100	Total
Almendral de la Cañada	8	666	0,17	100	Total
Almendral de la Cañada	8	667	0,12	100	Total
Almendral de la Cañada	8	668	0,21	100	Total
Almendral de la Cañada	8	669	0,33	100	Total
Almendral de la Cañada	8	670	0,35	100	Total
Almendral de la Cañada	8	671	0,29	100	Total
Almendral de la Cañada	8	672	0,18	100	Total
Almendral de la Cañada	8	673	0,55	100	Total
Almendral de la Cañada	8	674	0,12	100	Total
Almendral de la Cañada	8	676	0,06	100	Total
Almendral de la Cañada	8	677	0,14	100	Total
Almendral de la Cañada	8	679	0,34	100	Total
Almendral de la Cañada	8	680	0,84	100	Total
Almendral de la Cañada	8	681	0,24	100	Total
Almendral de la Cañada	8	682	0,19	100	Total
Almendral de la Cañada	8	683	0,21	100	Total
Almendral de la Cañada	8	684	0,26	100	Total
Almendral de la Cañada	8	685	0,23	100	Total

Municipio	Polígono	Parcela	Superficie parcela (ha)	Superficie en RN 2000 (%)	Inclusión total/parcial
Almendral de la Cañada	8	686	0,65	100	Total
Almendral de la Cañada	8	687	0,08	100	Total
Almendral de la Cañada	8	688	0,19	100	Total
Almendral de la Cañada	8	689	1,17	100	Total
Almendral de la Cañada	8	690	0,09	100	Total
Almendral de la Cañada	8	691	0,05	100	Total
Almendral de la Cañada	8	692	0,15	100	Total
Almendral de la Cañada	8	694	0,12	100	Total
Almendral de la Cañada	8	695	0,10	100	Total
Almendral de la Cañada	8	696	0,13	100	Total
Almendral de la Cañada	8	697	0,10	100	Total
Almendral de la Cañada	8	698	0,41	100	Total
Almendral de la Cañada	8	699	0,27	100	Total
Almendral de la Cañada	8	700	0,29	100	Total
Almendral de la Cañada	8	701	0,37	100	Total
Almendral de la Cañada	8	702	1,30	100	Total
Almendral de la Cañada	8	703	1,03	100	Total
Almendral de la Cañada	8	704	1,20	100	Total
Almendral de la Cañada	8	706	0,41	100	Total
Almendral de la Cañada	8	707	0,72	100	Total
Almendral de la Cañada	8	708	0,37	100	Total

Municipio	Polígono	Parcela	Superficie parcela (ha)	Superficie en RN 2000 (%)	Inclusión total/parcial
Almendral de la Cañada	8	709	0,29	100	Total
Almendral de la Cañada	8	710	0,39	100	Total
Almendral de la Cañada	8	711	0,39	100	Total
Almendral de la Cañada	8	712	0,89	100	Total
Almendral de la Cañada	8	713	1,21	100	Total
Almendral de la Cañada	8	714	0,21	100	Total
Almendral de la Cañada	8	715	0,45	100	Total
Almendral de la Cañada	8	716	1,35	100	Total
Almendral de la Cañada	8	717	0,36	100	Total
Almendral de la Cañada	8	718	0,23	100	Total
Almendral de la Cañada	8	719	0,47	100	Total
Almendral de la Cañada	8	720	0,16	100	Total
Almendral de la Cañada	8	721	0,55	100	Total
Almendral de la Cañada	8	722	0,50	100	Total
Almendral de la Cañada	8	723	0,31	100	Total
Almendral de la Cañada	8	724	1,76	100	Total
Almendral de la Cañada	8	725	0,38	100	Total
Almendral de la Cañada	8	726	0,26	100	Total
Almendral de la Cañada	8	727	1,47	100	Total
Almendral de la Cañada	8	729	3,14	100	Total
Almendral de la Cañada	8	730	3,92	100	Total

Municipio	Polígono	Parcela	Superficie parcela (ha)	Superficie en RN 2000 (%)	Inclusión total/parcial
Almendral de la Cañada	8	731	2,36	100	Total
Almendral de la Cañada	8	733	2,45	100	Total
Almendral de la Cañada	8	734	0,23	100	Total
Almendral de la Cañada	8	736	0,14	100	Total
Almendral de la Cañada	8	738	1,95	100	Total
Almendral de la Cañada	8	740	1,64	100	Total
Almendral de la Cañada	8	741	0,47	100	Total
Almendral de la Cañada	8	742	0,80	100	Total
Almendral de la Cañada	8	743	0,74	100	Total
Almendral de la Cañada	8	744	1,81	100	Total
Almendral de la Cañada	8	745	1,85	100	Total
Almendral de la Cañada	8	746	0,37	100	Total
Almendral de la Cañada	8	747	2,32	100	Total
Almendral de la Cañada	8	748	0,79	100	Total
Almendral de la Cañada	8	749	1,81	100	Total
Almendral de la Cañada	8	750	2,08	100	Total
Almendral de la Cañada	8	751	0,43	100	Total
Almendral de la Cañada	8	752	0,58	100	Total
Almendral de la Cañada	8	753	0,57	100	Total
Almendral de la Cañada	8	754	0,53	100	Total
Almendral de la Cañada	8	755	0,76	100	Total

Municipio	Polígono	Parcela	Superficie parcela (ha)	Superficie en RN 2000 (%)	Inclusión total/parcial
Almendral de la Cañada	8	756	0,46	100	Total
Almendral de la Cañada	8	757	3,30	100	Total
Almendral de la Cañada	8	758	0,98	100	Total
Almendral de la Cañada	8	759	0,18	100	Total
Almendral de la Cañada	8	760	0,39	100	Total
Almendral de la Cañada	8	761	0,10	100	Total
Almendral de la Cañada	8	762	0,17	100	Total
Almendral de la Cañada	8	764	2,23	100	Total
Almendral de la Cañada	8	765	0,06	100	Total
Almendral de la Cañada	8	766	0,19	100	Total
Almendral de la Cañada	8	767	0,16	100	Total
Almendral de la Cañada	8	768	0,11	100	Total
Almendral de la Cañada	8	769	0,06	100	Total
Almendral de la Cañada	8	770	0,12	100	Total
Almendral de la Cañada	8	771	0,09	100	Total
Almendral de la Cañada	8	772	0,05	100	Total
Almendral de la Cañada	8	773	0,11	100	Total
Almendral de la Cañada	8	774	0,09	100	Total
Almendral de la Cañada	8	775	0,12	100	Total
Almendral de la Cañada	8	776	0,30	100	Total
Almendral de la Cañada	8	777	0,56	100	Total

Municipio	Polígono	Parcela	Superficie parcela (ha)	Superficie en RN 2000 (%)	Inclusión total/parcial
Almendral de la Cañada	8	779	0,14	100	Total
Almendral de la Cañada	8	780	0,26	100	Total
Almendral de la Cañada	8	781	0,37	100	Total
Almendral de la Cañada	8	782	0,12	100	Total
Almendral de la Cañada	8	783	0,42	100	Total
Almendral de la Cañada	8	784	0,26	100	Total
Almendral de la Cañada	8	785	0,84	100	Total
Almendral de la Cañada	8	786	0,81	100	Total
Almendral de la Cañada	8	787	0,36	100	Total
Almendral de la Cañada	8	789	0,28	100	Total
Almendral de la Cañada	8	790	0,15	100	Total
Almendral de la Cañada	8	791	0,18	100	Total
Almendral de la Cañada	8	792	0,17	100	Total
Almendral de la Cañada	8	793	0,23	100	Total
Almendral de la Cañada	8	794	0,16	100	Total
Almendral de la Cañada	8	795	0,11	100	Total
Almendral de la Cañada	8	796	0,21	100	Total
Almendral de la Cañada	8	797	0,09	100	Total
Almendral de la Cañada	8	798	2,10	100	Total
Almendral de la Cañada	8	799	2,11	100	Total
Almendral de la Cañada	8	801	0,37	100	Total

Municipio	Polígono	Parcela	Superficie parcela (ha)	Superficie en RN 2000 (%)	Inclusión total/parcial
Almendral de la Cañada	8	802	0,44	100	Total
Almendral de la Cañada	8	803	2,57	100	Total
Almendral de la Cañada	8	804	1,19	100	Total
Almendral de la Cañada	8	805	0,03	100	Total
Almendral de la Cañada	8	806	0,06	100	Total
Almendral de la Cañada	8	807	0,01	100	Total
Almendral de la Cañada	8	808	0,06	100	Total
Almendral de la Cañada	8	809	0,06	100	Total
Almendral de la Cañada	8	810	0,06	100	Total
Almendral de la Cañada	8	811	0,08	100	Total
Almendral de la Cañada	8	812	0,08	100	Total
Almendral de la Cañada	8	813	0,08	100	Total
Almendral de la Cañada	8	814	0,05	100	Total
Almendral de la Cañada	8	815	0,09	100	Total
Almendral de la Cañada	8	816	0,23	100	Total
Almendral de la Cañada	8	817	0,30	100	Total
Almendral de la Cañada	8	818	0,62	100	Total
Almendral de la Cañada	8	819	0,28	100	Total
Almendral de la Cañada	8	820	2,01	100	Total
Almendral de la Cañada	8	822	5,72	100	Total
Almendral de la Cañada	8	824	0,97	100	Total

Municipio	Polígono	Parcela	Superficie parcela (ha)	Superficie en RN 2000 (%)	Inclusión total/parcial
Almendral de la Cañada	8	825	0,51	100	Total
Almendral de la Cañada	8	826	3,79	100	Total
Almendral de la Cañada	8	827	6,60	100	Total
Almendral de la Cañada	8	828	2,04	100	Total
Almendral de la Cañada	8	829	10,13	100	Total
Almendral de la Cañada	8	830	1,45	100	Total
Almendral de la Cañada	8	832	0,45	100	Total
Almendral de la Cañada	8	833	0,57	100	Total
Almendral de la Cañada	8	834	0,90	100	Total
Almendral de la Cañada	8	835	0,74	100	Total
Almendral de la Cañada	8	836	1,00	100	Total
Almendral de la Cañada	8	839	0,24	100	Total
Almendral de la Cañada	8	840	0,13	100	Total
Almendral de la Cañada	8	841	0,21	100	Total
Almendral de la Cañada	8	842	0,13	100	Total
Almendral de la Cañada	8	843	0,55	100	Total
Almendral de la Cañada	8	845	0,76	100	Total
Almendral de la Cañada	8	846	0,22	100	Total
Almendral de la Cañada	8	847	0,38	100	Total
Almendral de la Cañada	8	848	0,07	100	Total
Almendral de la Cañada	8	849	0,23	100	Total

Municipio	Polígono	Parcela	Superficie parcela (ha)	Superficie en RN 2000 (%)	Inclusión total/parcial
Almendral de la Cañada	8	850	0,18	100	Total
Almendral de la Cañada	8	851	0,11	100	Total
Almendral de la Cañada	8	852	0,06	100	Total
Almendral de la Cañada	8	853	0,17	100	Total
Almendral de la Cañada	8	854	0,11	100	Total
Almendral de la Cañada	8	855	0,09	100	Total
Almendral de la Cañada	8	856	0,26	100	Total
Almendral de la Cañada	8	857	0,14	100	Total
Almendral de la Cañada	8	858	0,16	100	Total
Almendral de la Cañada	8	859	0,04	100	Total
Almendral de la Cañada	8	860	0,28	100	Total
Almendral de la Cañada	8	861	0,57	100	Total
Almendral de la Cañada	8	862	0,26	100	Total
Almendral de la Cañada	8	863	1,94	100	Total
Almendral de la Cañada	8	864	2,25	100	Total
Almendral de la Cañada	8	865	2,12	100	Total
Almendral de la Cañada	8	866	1,66	100	Total
Almendral de la Cañada	8	867	0,75	100	Total
Almendral de la Cañada	8	869	0,27	100	Total
Almendral de la Cañada	8	870	0,07	100	Total
Almendral de la Cañada	8	871	0,36	100	Total

Municipio	Polígono	Parcela	Superficie parcela (ha)	Superficie en RN 2000 (%)	Inclusión total/parcial
Almendral de la Cañada	8	872	4,36	100	Total
Almendral de la Cañada	8	874	0,88	100	Total
Almendral de la Cañada	8	875	0,13	100	Total
Almendral de la Cañada	8	876	2,22	100	Total
Almendral de la Cañada	8	877	1,73	100	Total
Almendral de la Cañada	8	878	0,23	100	Total
Almendral de la Cañada	8	880	241,60	100	Total
Almendral de la Cañada	8	881	1,05	100	Total
Almendral de la Cañada	8	883	0,62	100	Total
Almendral de la Cañada	8	884	0,12	100	Total
Almendral de la Cañada	8	885	0,36	100	Total
Almendral de la Cañada	8	886	0,53	100	Total
Almendral de la Cañada	8	887	0,30	100	Total
Almendral de la Cañada	8	888	0,04	100	Total
Almendral de la Cañada	8	889	1,53	100	Total
Almendral de la Cañada	8	891	0,10	100	Total
Almendral de la Cañada	8	892	0,10	100	Total
Almendral de la Cañada	8	893	0,12	100	Total
Almendral de la Cañada	8	894	0,18	100	Total
Almendral de la Cañada	8	895	0,20	100	Total
Almendral de la Cañada	8	897	0,29	100	Total

Municipio	Polígono	Parcela	Superficie parcela (ha)	Superficie en RN 2000 (%)	Inclusión total/parcial
Almendral de la Cañada	8	898	0,23	100	Total
Almendral de la Cañada	8	899	0,38	100	Total
Almendral de la Cañada	8	900	0,37	100	Total
Almendral de la Cañada	8	901	0,30	100	Total
Almendral de la Cañada	8	902	0,34	100	Total
Almendral de la Cañada	8	903	0,08	100	Total
Almendral de la Cañada	8	904	0,30	100	Total
Almendral de la Cañada	8	905	0,32	100	Total
Almendral de la Cañada	8	906	0,38	100	Total
Almendral de la Cañada	8	907	0,36	100	Total
Almendral de la Cañada	8	910	0,23	100	Total
Almendral de la Cañada	8	911	3,20	100	Total
Almendral de la Cañada	8	912	0,16	100	Total
Almendral de la Cañada	8	913	0,10	100	Total
Almendral de la Cañada	8	914	0,08	100	Total
Almendral de la Cañada	8	915	0,26	100	Total
Almendral de la Cañada	8	916	0,08	100	Total
Almendral de la Cañada	8	917	0,05	100	Total
Almendral de la Cañada	8	918	0,08	100	Total
Almendral de la Cañada	8	919	0,27	100	Total
Almendral de la Cañada	8	920	0,16	100	Total

Municipio	Polígono	Parcela	Superficie parcela (ha)	Superficie en RN 2000 (%)	Inclusión total/parcial
Almendral de la Cañada	8	9001	2,61	100	Total
Almendral de la Cañada	8	9002	0,03	100	Total
Almendral de la Cañada	8	9003	0,26	100	Total
Almendral de la Cañada	8	9004	0,25	64,93	Parcial
Almendral de la Cañada	8	9005	0,05	100	Total
Almendral de la Cañada	8	9006	0,08	100	Total
Almendral de la Cañada	8	9007	1,05	98,87	Parcial
Almendral de la Cañada	8	9009	1,62	100	Total
Almendral de la Cañada	8	9010	1,27	100	Total
Almendral de la Cañada	8	9011	0,94	100	Total
Almendral de la Cañada	8	9012	0,27	100	Total
Almendral de la Cañada	8	9013	0,10	100	Total
Almendral de la Cañada	8	9014	0,19	100	Total
Almendral de la Cañada	8	9015	0,26	100	Total
Almendral de la Cañada	8	9016	0,28	100	Total
Almendral de la Cañada	8	9017	0,17	100	Total
Almendral de la Cañada	8	9018	0,48	100	Total
Almendral de la Cañada	8	9019	0,30	100	Total
Almendral de la Cañada	8	9020	0,36	100	Total
Almendral de la Cañada	8	9022	0,05	100	Total
Almendral de la Cañada	8	9023	0,22	100	Total

Municipio	Polígono	Parcela	Superficie parcela (ha)	Superficie en RN 2000 (%)	Inclusión total/parcial
Almendral de la Cañada	8	9024	14,47	75,26	Parcial
Almendral de la Cañada	9	253	3,93	0,33	Parcial
Almendral de la Cañada	11	1	79,84	0,23	Parcial
Almendral de la Cañada	11	2	10,94	0,36	Parcial
Almendral de la Cañada	11	9009	6,22	100	Total
Almendral de la Cañada	11	60004	0,65	100	Total
Almorox	1	1	177,38	100	Total
Almorox	1	2	26,07	100	Total
Almorox	1	3	93,64	100	Total
Almorox	1	4	1,92	100	Total
Almorox	1	6	49,97	100	Total
Almorox	1	7	23,66	100	Total
Almorox	1	8	122,86	100	Total
Almorox	1	9001	0,34	100	Total
Almorox	1	9002	0,14	100	Total
Almorox	1	9003	1,35	100	Total
Almorox	1	9004	0,88	100	Total
Almorox	1	9005	1,13	100	Total
Almorox	1	9006	7,48	100	Total
Almorox	1	9007	0,38	100	Total
Almorox	1	9008	4,46	100	Total
Almorox	1	9009	0,70	100	Total
Almorox	1	10003	5,25	100	Total
Almorox	1	10006	0,92	100	Total
Almorox	1	60001	0,35	100	Total
Almorox	1	60002	0,22	100	Total
Almorox	1	60003	0,11	100	Total
Almorox	1	60004	0,19	100	Total
Almorox	1	80001	0,19	100	Total
Almorox	1	80002	0,19	100	Total
Almorox	1	80003	0,12	100	Total
Almorox	2	1	37,96	99,78	Parcial
Almorox	2	2	27,60	100	Total
Almorox	2	9001	1,04	100	Total
Almorox	2	9002	1,06	100	Total
Almorox	3	1	14,03	100	Total
Almorox	3	2	15,46	100	Total

Municipio	Polígono	Parcela	Superficie parcela (ha)	Superficie en RN 2000 (%)	Inclusión total/parcial
Almorox	3	3	16,31	100	Total
Almorox	3	4	12,38	99,11	Parcial
Almorox	3	6	33,42	100	Total
Almorox	3	7	55,03	100	Total
Almorox	3	8	16,44	100	Total
Almorox	3	9001	5,38	100	Total
Almorox	3	9002	4,72	100	Total
Almorox	3	9003	1,11	100	Total
Almorox	3	9004	1,06	100	Total
Almorox	3	9005	3,56	100	Total
Almorox	3	9006	2,27	100	Total
Almorox	3	9007	0,55	100	Total
Almorox	3	9008	0,06	100	Total
Almorox	4	2	45,48	100	Total
Almorox	4	4	2,91	100	Total
Almorox	4	5	47,68	99,11	Parcial
Almorox	4	7	0,04	100	Total
Almorox	4	8	0,12	100	Total
Almorox	4	9	0,09	100	Total
Almorox	4	10	0,10	100	Total
Almorox	4	11	0,06	100	Total
Almorox	4	9001	0,18	100	Total
Almorox	4	9002	1,21	73,43	Parcial
Almorox	4	9003	0,10	100	Total
Almorox	4	9007	0,06	100	Total
Almorox	5	1	99,90	99,66	Parcial
Almorox	5	2	5,37	100	Total
Almorox	5	9001	3,48	100	Total
Almorox	5	9002	0,35	100	Total
Almorox	5	9003	0,14	100	Total
Almorox	5	9004	1,01	70,94	Parcial
Almorox	6	1	6,20	100	Total
Almorox	6	2	3,73	100	Total
Almorox	6	3	27,16	100	Total
Almorox	6	4	44,40	100	Total
Almorox	6	5	0,11	100	Total
Almorox	6	95	39,77	99,21	Parcial
Almorox	6	9001	3,55	100	Total
Almorox	6	9002	0,27	100	Total
Almorox	6	9003	0,38	100	Total
Almorox	6	9004	0,28	100	Total
Almorox	6	9005	1,84	39,50	Parcial
Almorox	6	9007	0,13	100	Total

Municipio	Polígono	Parcela	Superficie parcela (ha)	Superficie en RN 2000 (%)	Inclusión total/parcial
Almorox	6	9008	0,04	100	Total
Almorox	7	197	3,54	0,88	Parcial
Almorox	7	323	124,58	100	Total
Almorox	7	324	0,12	100	Total
Almorox	7	326	0,19	100	Total
Almorox	7	327	12,71	100	Total
Almorox	7	328	43,54	100	Total
Almorox	7	329	0,09	100	Total
Almorox	7	330	78,50	100	Total
Almorox	7	331	2,99	100	Total
Almorox	7	332	2,10	100	Total
Almorox	7	333	1,74	100	Total
Almorox	7	334	1,12	100	Total
Almorox	7	335	0,67	100	Total
Almorox	7	336	0,90	100	Total
Almorox	7	337	1,35	100	Total
Almorox	7	338	1,59	100	Total
Almorox	7	339	0,35	100	Total
Almorox	7	340	1,79	100	Total
Almorox	7	341	0,76	100	Total
Almorox	7	353	0,74	100	Total
Almorox	7	354	7,85	100	Total
Almorox	7	355	1,11	100	Total
Almorox	7	365	13,88	100	Total
Almorox	7	366	0,25	100	Total
Almorox	7	367	1,73	100	Total
Almorox	7	368	0,06	100	Total
Almorox	7	369	3,58	100	Total
Almorox	7	371	0,87	100	Total
Almorox	7	408	0,22	100	Total
Almorox	7	409	0,23	100	Total
Almorox	7	412	0,69	100	Total
Almorox	7	413	1,58	100	Total
Almorox	7	725	0,22	100	Total
Almorox	7	9001	0,05	100	Total
Almorox	7	9002	0,64	100	Total
Almorox	7	9003	0,02	100	Total
Almorox	7	9004	0,23	100	Total
Almorox	7	9005	10,66	100	Total
Almorox	7	9008	0,78	90,35	Parcial
Almorox	7	9017	0,33	61,96	Parcial
Almorox	7	9018	0,24	100	Total
Almorox	7	9036	2,00	100	Total

Municipio	Polígono	Parcela	Superficie parcela (ha)	Superficie en RN 2000 (%)	Inclusión total/parcial
Almorox	7	9037	0,02	100	Total
Almorox	7	60001	0,21	100	Total
Almorox	8	232	3,89	100	Total
Almorox	8	238	0,67	100	Total
Almorox	8	241	0,21	100	Total
Almorox	8	242	0,17	100	Total
Almorox	8	243	2,34	100	Total
Almorox	8	255	1,74	100	Total
Almorox	8	256	1,17	100	Total
Almorox	8	257	0,57	0,60	Parcial
Almorox	8	258	1,02	0,94	Parcial
Almorox	8	259	1,92	1,46	Parcial
Almorox	8	260	1,75	1,89	Parcial
Almorox	8	262	1,32	0,52	Parcial
Almorox	8	263	0,24	2,82	Parcial
Almorox	8	264	0,61	0,98	Parcial
Almorox	8	266	0,39	40,18	Parcial
Almorox	8	9017	1,47	100	Total
Almorox	8	9019	0,07	100	Total
Almorox	8	9020	0,91	100	Total
Almorox	8	60001	0,11	100	Total
Almorox	8	60002	0,25	100	Total
Almorox	9	9012	1,86	100	Total
Almorox	9	60001	0,17	100	Total
Almorox	14	1	0,61	100	Total
Almorox	14	2	0,68	100	Total
Almorox	14	3	1,62	100	Total
Almorox	14	4	1,05	100	Total
Almorox	14	5	2,06	100	Total
Almorox	14	7	0,86	100	Total
Almorox	14	8	0,53	100	Total
Almorox	14	9	0,38	100	Total
Almorox	14	10	0,34	100	Total
Almorox	14	11	0,14	100	Total
Almorox	14	12	0,26	100	Total
Almorox	14	13	0,38	100	Total
Almorox	14	14	0,52	100	Total
Almorox	14	15	0,44	100	Total
Almorox	14	16	0,79	100	Total
Almorox	14	17	0,78	100	Total
Almorox	14	18	0,24	100	Total
Almorox	14	19	0,18	100	Total
Almorox	14	20	0,20	100	Total

Municipio	Polígono	Parcela	Superficie parcela (ha)	Superficie en RN 2000 (%)	Inclusión total/parcial
Almorox	14	21	0,16	100	Total
Almorox	14	22	0,22	100	Total
Almorox	14	23	0,22	100	Total
Almorox	14	24	0,27	100	Total
Almorox	14	25	1,19	100	Total
Almorox	14	149	1,01	100	Total
Almorox	14	9001	1,10	51,78	Parcial
Almorox	14	9003	2,11	95,87	Parcial
Almorox	15	1	0,44	100	Total
Almorox	15	2	0,31	100	Total
Almorox	15	3	0,86	100	Total
Almorox	15	4	0,65	100	Total
Almorox	15	5	1,75	100	Total
Almorox	15	6	0,62	100	Total
Almorox	15	7	0,77	100	Total
Almorox	15	8	1,27	100	Total
Almorox	15	9	1,25	100	Total
Almorox	15	10	3,05	100	Total
Almorox	15	11	0,44	100	Total
Almorox	15	12	0,73	100	Total
Almorox	15	13	0,68	100	Total
Almorox	15	14	0,32	100	Total
Almorox	15	104	0,44	100	Total
Almorox	15	106	0,08	100	Total
Almorox	15	107	0,15	100	Total
Almorox	15	108	0,71	100	Total
Almorox	15	109	0,29	100	Total
Almorox	15	110	0,70	100	Total
Almorox	15	111	0,81	100	Total
Almorox	15	112	1,74	100	Total
Almorox	15	113	0,42	100	Total
Almorox	15	114	1,68	100	Total
Almorox	15	117	0,09	100	Total
Almorox	15	118	0,80	100	Total
Almorox	15	119	0,93	100	Total
Almorox	15	120	0,08	100	Total
Almorox	15	121	0,24	100	Total
Almorox	15	122	0,18	100	Total
Almorox	15	123	0,16	100	Total
Almorox	15	124	0,32	100	Total
Almorox	15	125	0,22	100	Total
Almorox	15	126	0,59	100	Total
Almorox	15	127	0,27	100	Total

Municipio	Polígono	Parcela	Superficie parcela (ha)	Superficie en RN 2000 (%)	Inclusión total/parcial
Almorox	15	128	0,16	100	Total
Almorox	15	129	0,31	100	Total
Almorox	15	130	0,47	100	Total
Almorox	15	133	0,27	100	Total
Almorox	15	134	0,69	100	Total
Almorox	15	135	0,60	100	Total
Almorox	15	136	0,28	100	Total
Almorox	15	137	0,43	100	Total
Almorox	15	138	0,44	100	Total
Almorox	15	139	0,12	100	Total
Almorox	15	140	0,33	100	Total
Almorox	15	141	0,75	100	Total
Almorox	15	142	0,08	100	Total
Almorox	15	193	0,35	100	Total
Almorox	15	194	0,46	100	Total
Almorox	15	195	0,23	100	Total
Almorox	15	196	0,19	100	Total
Almorox	15	197	0,17	100	Total
Almorox	15	209	0,66	100	Total
Almorox	15	9001	0,88	69,86	Parcial
Almorox	15	9004	0,64	100	Total
Almorox	15	9005	0,13	100	Total
Almorox	15	9006	0,77	100	Total
Almorox	16	1	0,73	100	Total
Almorox	16	2	0,62	100	Total
Almorox	16	3	0,24	100	Total
Almorox	16	4	0,56	100	Total
Almorox	16	5	2,37	100	Total
Almorox	16	6	1,71	100	Total
Almorox	16	7	1,53	100	Total
Almorox	16	8	13,20	100	Total
Almorox	16	10	1,12	100	Total
Almorox	16	11	2,20	100	Total
Almorox	16	12	2,23	100	Total
Almorox	16	13	1,22	100	Total
Almorox	16	14	7,62	100	Total
Almorox	16	15	1,34	100	Total
Almorox	16	16	1,50	100	Total
Almorox	16	17	1,10	100	Total
Almorox	16	18	1,75	100	Total
Almorox	16	19	1,93	100	Total
Almorox	16	20	6,11	100	Total
Almorox	16	21	3,22	100	Total

Municipio	Polígono	Parcela	Superficie parcela (ha)	Superficie en RN 2000 (%)	Inclusión total/parcial
Almorox	16	22	2,19	100	Total
Almorox	16	23	1,75	100	Total
Almorox	16	24	1,16	100	Total
Almorox	16	25	0,27	100	Total
Almorox	16	26	1,21	100	Total
Almorox	16	28	3,25	100	Total
Almorox	16	29	2,07	100	Total
Almorox	16	30	0,30	100	Total
Almorox	16	31	1,61	100	Total
Almorox	16	32	3,59	100	Total
Almorox	16	34	1,77	100	Total
Almorox	16	35	1,06	100	Total
Almorox	16	36	2,39	100	Total
Almorox	16	37	1,10	100	Total
Almorox	16	38	1,93	100	Total
Almorox	16	39	0,32	100	Total
Almorox	16	40	0,27	100	Total
Almorox	16	41	0,47	100	Total
Almorox	16	43	0,24	100	Total
Almorox	16	44	0,25	100	Total
Almorox	16	45	0,77	100	Total
Almorox	16	46	0,34	100	Total
Almorox	16	47	1,16	100	Total
Almorox	16	48	0,36	100	Total
Almorox	16	49	0,46	100	Total
Almorox	16	50	1,02	100	Total
Almorox	16	51	0,59	100	Total
Almorox	16	52	0,48	100	Total
Almorox	16	53	0,46	100	Total
Almorox	16	55	0,19	100	Total
Almorox	16	56	0,21	100	Total
Almorox	16	57	3,85	100	Total
Almorox	16	58	2,44	100	Total
Almorox	16	59	1,15	100	Total
Almorox	16	60	0,50	100	Total
Almorox	16	61	0,26	100	Total
Almorox	16	62	0,50	100	Total
Almorox	16	63	4,88	100	Total
Almorox	16	64	1,44	100	Total
Almorox	16	66	0,47	100	Total
Almorox	16	67	0,42	100	Total
Almorox	16	68	0,87	100	Total
Almorox	16	69	0,95	100	Total

Municipio	Polígono	Parcela	Superficie parcela (ha)	Superficie en RN 2000 (%)	Inclusión total/parcial
Almorox	16	70	1,62	100	Total
Almorox	16	71	1,31	100	Total
Almorox	16	72	0,95	100	Total
Almorox	16	73	0,24	100	Total
Almorox	16	74	0,26	100	Total
Almorox	16	75	0,21	100	Total
Almorox	16	76	2,19	100	Total
Almorox	16	77	2,51	100	Total
Almorox	16	78	0,47	100	Total
Almorox	16	79	3,51	100	Total
Almorox	16	80	1,86	100	Total
Almorox	16	81	2,58	100	Total
Almorox	16	82	0,77	100	Total
Almorox	16	83	2,31	100	Total
Almorox	16	84	4,02	100	Total
Almorox	16	85	1,35	100	Total
Almorox	16	86	2,39	100	Total
Almorox	16	87	1,70	100	Total
Almorox	16	88	0,51	100	Total
Almorox	16	89	0,44	100	Total
Almorox	16	90	0,66	100	Total
Almorox	16	91	0,07	100	Total
Almorox	16	92	0,11	100	Total
Almorox	16	93	0,11	100	Total
Almorox	16	94	0,11	100	Total
Almorox	16	95	4,21	100	Total
Almorox	16	97	1,04	100	Total
Almorox	16	98	0,44	100	Total
Almorox	16	99	0,51	100	Total
Almorox	16	100	0,61	100	Total
Almorox	16	101	0,65	100	Total
Almorox	16	102	0,46	100	Total
Almorox	16	103	1,07	100	Total
Almorox	16	104	0,78	100	Total
Almorox	16	105	0,42	100	Total
Almorox	16	107	0,44	100	Total
Almorox	16	108	0,49	100	Total
Almorox	16	109	0,92	100	Total
Almorox	16	110	0,93	100	Total
Almorox	16	111	0,82	100	Total
Almorox	16	112	0,35	100	Total
Almorox	16	113	0,81	100	Total
Almorox	16	114	0,31	100	Total

Municipio	Polígono	Parcela	Superficie parcela (ha)	Superficie en RN 2000 (%)	Inclusión total/parcial
Almorox	16	115	0,95	100	Total
Almorox	16	116	0,74	100	Total
Almorox	16	117	0,47	100	Total
Almorox	16	118	0,55	100	Total
Almorox	16	119	0,43	100	Total
Almorox	16	120	0,46	100	Total
Almorox	16	121	0,75	100	Total
Almorox	16	122	0,89	100	Total
Almorox	16	123	0,14	100	Total
Almorox	16	124	0,37	100	Total
Almorox	16	125	0,61	100	Total
Almorox	16	126	0,55	100	Total
Almorox	16	127	0,23	100	Total
Almorox	16	128	0,73	100	Total
Almorox	16	129	0,61	100	Total
Almorox	16	130	1,14	100	Total
Almorox	16	131	0,38	100	Total
Almorox	16	132	0,30	100	Total
Almorox	16	133	0,45	100	Total
Almorox	16	134	0,13	100	Total
Almorox	16	135	0,69	100	Total
Almorox	16	136	1,22	100	Total
Almorox	16	137	0,25	100	Total
Almorox	16	138	0,44	100	Total
Almorox	16	139	0,51	100	Total
Almorox	16	140	2,31	100	Total
Almorox	16	141	1,22	100	Total
Almorox	16	142	2,94	100	Total
Almorox	16	143	0,19	100	Total
Almorox	16	144	0,90	100	Total
Almorox	16	145	0,12	100	Total
Almorox	16	146	0,28	100	Total
Almorox	16	147	0,37	100	Total
Almorox	16	148	1,38	100	Total
Almorox	16	149	1,34	100	Total
Almorox	16	150	0,93	100	Total
Almorox	16	151	0,36	100	Total
Almorox	16	152	0,34	100	Total
Almorox	16	153	1,26	100	Total
Almorox	16	154	3,42	100	Total
Almorox	16	155	3,06	100	Total
Almorox	16	156	0,72	100	Total
Almorox	16	157	0,41	100	Total

Municipio	Polígono	Parcela	Superficie parcela (ha)	Superficie en RN 2000 (%)	Inclusión total/parcial
Almorox	16	158	0,68	100	Total
Almorox	16	159	0,34	100	Total
Almorox	16	160	0,95	100	Total
Almorox	16	162	1,21	100	Total
Almorox	16	163	1,52	100	Total
Almorox	16	164	1,08	100	Total
Almorox	16	165	0,69	100	Total
Almorox	16	166	2,57	100	Total
Almorox	16	167	6,20	100	Total
Almorox	16	168	3,02	100	Total
Almorox	16	169	0,57	100	Total
Almorox	16	170	0,06	100	Total
Almorox	16	171	2,29	100	Total
Almorox	16	173	0,33	100	Total
Almorox	16	174	0,51	100	Total
Almorox	16	175	0,33	100	Total
Almorox	16	176	0,16	100	Total
Almorox	16	177	0,21	100	Total
Almorox	16	179	0,19	100	Total
Almorox	16	180	0,22	100	Total
Almorox	16	181	0,36	100	Total
Almorox	16	182	2,27	100	Total
Almorox	16	183	0,15	100	Total
Almorox	16	186	0,71	100	Total
Almorox	16	187	0,19	100	Total
Almorox	16	190	0,19	100	Total
Almorox	16	191	0,23	100	Total
Almorox	16	192	0,31	100	Total
Almorox	16	193	0,18	100	Total
Almorox	16	194	0,34	100	Total
Almorox	16	196	2,67	100	Total
Almorox	16	197	2,01	100	Total
Almorox	16	199	0,39	100	Total
Almorox	16	200	0,50	100	Total
Almorox	16	201	0,57	100	Total
Almorox	16	202	0,31	100	Total
Almorox	16	203	6,15	100	Total
Almorox	16	204	1,25	100	Total
Almorox	16	9001	0,65	100	Total
Almorox	16	9002	1,43	100	Total
Almorox	16	9003	0,09	100	Total
Almorox	16	9004	0,31	100	Total
Almorox	16	9005	0,06	100	Total

Municipio	Polígono	Parcela	Superficie parcela (ha)	Superficie en RN 2000 (%)	Inclusión total/parcial
Almorox	16	9006	0,97	100	Total
Almorox	16	10126	0,30	100	Total
Almorox	16	10182	0,42	100	Total
Almorox	16	10186	0,68	100	Total
Almorox	16	60001	0,86	100	Total
Almorox	17	1	1,14	100	Total
Almorox	17	2	0,58	100	Total
Almorox	17	3	1,19	100	Total
Almorox	17	7	0,21	100	Total
Almorox	17	8	0,98	100	Total
Almorox	17	9	0,96	100	Total
Almorox	17	10	0,49	100	Total
Almorox	17	11	0,21	100	Total
Almorox	17	12	0,34	100	Total
Almorox	17	13	0,17	100	Total
Almorox	17	14	0,25	100	Total
Almorox	17	15	0,17	100	Total
Almorox	17	16	0,37	100	Total
Almorox	17	17	0,11	100	Total
Almorox	17	18	1,33	100	Total
Almorox	17	19	0,32	100	Total
Almorox	17	20	0,20	100	Total
Almorox	17	21	0,62	100	Total
Almorox	17	22	0,32	100	Total
Almorox	17	23	1,99	100	Total
Almorox	17	24	1,61	100	Total
Almorox	17	25	2,36	100	Total
Almorox	17	26	0,33	100	Total
Almorox	17	27	0,37	100	Total
Almorox	17	28	0,41	100	Total
Almorox	17	29	0,21	100	Total
Almorox	17	30	0,31	100	Total
Almorox	17	31	1,28	100	Total
Almorox	17	32	0,32	100	Total
Almorox	17	33	0,56	100	Total
Almorox	17	34	0,26	100	Total
Almorox	17	35	0,06	100	Total
Almorox	17	36	0,11	100	Total
Almorox	17	37	0,91	100	Total
Almorox	17	38	0,29	100	Total
Almorox	17	39	0,19	100	Total
Almorox	17	40	1,98	100	Total
Almorox	17	41	0,92	100	Total

Municipio	Polígono	Parcela	Superficie parcela (ha)	Superficie en RN 2000 (%)	Inclusión total/parcial
Almorox	17	42	0,49	100	Total
Almorox	17	43	0,31	100	Total
Almorox	17	44	0,34	100	Total
Almorox	17	45	0,28	100	Total
Almorox	17	46	0,83	100	Total
Almorox	17	47	0,20	100	Total
Almorox	17	48	0,40	100	Total
Almorox	17	49	0,27	100	Total
Almorox	17	50	0,39	100	Total
Almorox	17	51	0,14	100	Total
Almorox	17	52	0,59	100	Total
Almorox	17	53	0,28	100	Total
Almorox	17	54	0,32	100	Total
Almorox	17	55	0,21	100	Total
Almorox	17	56	0,18	100	Total
Almorox	17	57	0,54	100	Total
Almorox	17	58	0,34	100	Total
Almorox	17	59	0,30	100	Total
Almorox	17	60	0,44	100	Total
Almorox	17	61	0,46	100	Total
Almorox	17	62	0,82	100	Total
Almorox	17	63	1,12	100	Total
Almorox	17	64	0,55	100	Total
Almorox	17	66	0,17	100	Total
Almorox	17	67	0,19	100	Total
Almorox	17	68	0,86	100	Total
Almorox	17	69	0,93	100	Total
Almorox	17	70	0,29	100	Total
Almorox	17	71	0,26	100	Total
Almorox	17	72	0,30	100	Total
Almorox	17	73	1,46	100	Total
Almorox	17	74	0,74	100	Total
Almorox	17	76	0,84	100	Total
Almorox	17	77	0,79	100	Total
Almorox	17	78	1,20	100	Total
Almorox	17	79	0,69	100	Total
Almorox	17	80	0,79	100	Total
Almorox	17	81	0,14	100	Total
Almorox	17	82	0,13	100	Total
Almorox	17	83	0,74	100	Total
Almorox	17	84	0,91	100	Total
Almorox	17	85	0,27	100	Total
Almorox	17	86	0,18	100	Total

Municipio	Polígono	Parcela	Superficie parcela (ha)	Superficie en RN 2000 (%)	Inclusión total/parcial
Almorox	17	87	0,56	100	Total
Almorox	17	88	0,74	100	Total
Almorox	17	89	0,31	100	Total
Almorox	17	90	0,35	100	Total
Almorox	17	91	1,32	100	Total
Almorox	17	92	0,53	100	Total
Almorox	17	93	0,22	100	Total
Almorox	17	94	0,61	100	Total
Almorox	17	95	0,43	100	Total
Almorox	17	96	0,34	100	Total
Almorox	17	97	0,65	100	Total
Almorox	17	98	0,80	100	Total
Almorox	17	99	1,74	100	Total
Almorox	17	100	0,33	100	Total
Almorox	17	101	0,26	100	Total
Almorox	17	102	0,43	100	Total
Almorox	17	103	0,31	100	Total
Almorox	17	104	0,31	100	Total
Almorox	17	105	0,43	100	Total
Almorox	17	106	0,08	100	Total
Almorox	17	107	0,87	100	Total
Almorox	17	108	1,70	100	Total
Almorox	17	109	4,19	100	Total
Almorox	17	110	0,77	100	Total
Almorox	17	113	0,22	100	Total
Almorox	17	114	0,10	100	Total
Almorox	17	115	0,02	100	Total
Almorox	17	116	0,88	100	Total
Almorox	17	118	0,16	100	Total
Almorox	17	119	0,08	100	Total
Almorox	17	120	0,07	100	Total
Almorox	17	121	0,13	100	Total
Almorox	17	122	0,07	100	Total
Almorox	17	123	0,18	100	Total
Almorox	17	124	0,56	100	Total
Almorox	17	125	0,35	100	Total
Almorox	17	126	0,56	100	Total
Almorox	17	127	0,12	100	Total
Almorox	17	128	0,41	100	Total
Almorox	17	129	0,20	100	Total
Almorox	17	130	0,39	100	Total
Almorox	17	131	0,62	100	Total
Almorox	17	132	0,40	100	Total

Municipio	Polígono	Parcela	Superficie parcela (ha)	Superficie en RN 2000 (%)	Inclusión total/parcial
Almorox	17	133	0,50	100	Total
Almorox	17	134	0,06	100	Total
Almorox	17	135	0,51	100	Total
Almorox	17	136	0,71	100	Total
Almorox	17	137	1,01	100	Total
Almorox	17	138	0,23	100	Total
Almorox	17	139	0,70	100	Total
Almorox	17	140	0,67	100	Total
Almorox	17	141	0,96	100	Total
Almorox	17	142	1,25	100	Total
Almorox	17	143	0,28	100	Total
Almorox	17	144	0,16	100	Total
Almorox	17	145	0,32	100	Total
Almorox	17	146	0,19	100	Total
Almorox	17	147	0,18	100	Total
Almorox	17	148	0,08	100	Total
Almorox	17	149	0,16	100	Total
Almorox	17	150	0,14	100	Total
Almorox	17	151	0,99	100	Total
Almorox	17	152	1,06	100	Total
Almorox	17	153	0,25	100	Total
Almorox	17	154	0,25	100	Total
Almorox	17	155	0,19	100	Total
Almorox	17	156	0,96	100	Total
Almorox	17	157	0,91	100	Total
Almorox	17	158	0,48	100	Total
Almorox	17	159	0,60	100	Total
Almorox	17	160	0,57	100	Total
Almorox	17	161	0,32	100	Total
Almorox	17	162	0,40	100	Total
Almorox	17	163	0,17	100	Total
Almorox	17	164	0,38	100	Total
Almorox	17	165	0,81	100	Total
Almorox	17	166	0,69	100	Total
Almorox	17	167	0,42	100	Total
Almorox	17	168	0,69	100	Total
Almorox	17	169	0,23	100	Total
Almorox	17	170	0,37	100	Total
Almorox	17	171	1,98	100	Total
Almorox	17	172	0,78	100	Total
Almorox	17	173	0,14	100	Total
Almorox	17	174	1,12	100	Total
Almorox	17	175	1,47	100	Total

Municipio	Polígono	Parcela	Superficie parcela (ha)	Superficie en RN 2000 (%)	Inclusión total/parcial
Almorox	17	176	0,79	100	Total
Almorox	17	177	0,17	100	Total
Almorox	17	178	0,79	100	Total
Almorox	17	179	1,04	100	Total
Almorox	17	180	0,21	100	Total
Almorox	17	181	0,22	100	Total
Almorox	17	182	0,81	100	Total
Almorox	17	183	0,13	100	Total
Almorox	17	184	0,18	100	Total
Almorox	17	185	0,22	100	Total
Almorox	17	186	0,57	100	Total
Almorox	17	187	0,83	100	Total
Almorox	17	188	0,28	100	Total
Almorox	17	189	1,04	100	Total
Almorox	17	190	0,48	100	Total
Almorox	17	191	0,42	100	Total
Almorox	17	192	0,47	100	Total
Almorox	17	193	0,39	100	Total
Almorox	17	194	0,23	100	Total
Almorox	17	195	0,40	100	Total
Almorox	17	196	0,35	100	Total
Almorox	17	197	0,58	100	Total
Almorox	17	198	0,51	100	Total
Almorox	17	199	0,69	100	Total
Almorox	17	201	1,32	100	Total
Almorox	17	202	0,21	100	Total
Almorox	17	205	0,62	100	Total
Almorox	17	206	0,47	100	Total
Almorox	17	207	0,47	100	Total
Almorox	17	208	0,64	100	Total
Almorox	17	209	0,89	100	Total
Almorox	17	210	1,03	100	Total
Almorox	17	211	1,25	100	Total
Almorox	17	212	0,20	100	Total
Almorox	17	213	0,18	100	Total
Almorox	17	214	0,41	100	Total
Almorox	17	215	0,25	100	Total
Almorox	17	216	1,04	100	Total
Almorox	17	217	0,28	100	Total
Almorox	17	219	0,29	100	Total
Almorox	17	220	1,11	100	Total
Almorox	17	221	0,38	100	Total
Almorox	17	222	0,77	100	Total

Municipio	Polígono	Parcela	Superficie parcela (ha)	Superficie en RN 2000 (%)	Inclusión total/parcial
Almorox	17	223	0,31	100	Total
Almorox	17	224	0,28	100	Total
Almorox	17	225	0,77	100	Total
Almorox	17	226	0,37	100	Total
Almorox	17	227	0,63	100	Total
Almorox	17	228	0,52	100	Total
Almorox	17	229	0,21	100	Total
Almorox	17	230	0,15	100	Total
Almorox	17	231	0,18	100	Total
Almorox	17	232	0,43	100	Total
Almorox	17	233	0,33	100	Total
Almorox	17	234	0,43	100	Total
Almorox	17	235	0,23	100	Total
Almorox	17	236	0,16	100	Total
Almorox	17	237	0,30	100	Total
Almorox	17	238	1,12	100	Total
Almorox	17	239	0,21	100	Total
Almorox	17	240	0,18	100	Total
Almorox	17	241	0,24	100	Total
Almorox	17	242	0,28	100	Total
Almorox	17	243	0,40	100	Total
Almorox	17	244	0,18	100	Total
Almorox	17	245	0,51	100	Total
Almorox	17	246	0,38	100	Total
Almorox	17	247	0,22	100	Total
Almorox	17	248	0,74	100	Total
Almorox	17	249	1,44	100	Total
Almorox	17	251	0,23	100	Total
Almorox	17	252	0,20	100	Total
Almorox	17	253	0,27	100	Total
Almorox	17	254	0,32	100	Total
Almorox	17	255	0,24	100	Total
Almorox	17	256	0,59	100	Total
Almorox	17	257	0,36	100	Total
Almorox	17	258	0,34	100	Total
Almorox	17	260	1,42	100	Total
Almorox	17	261	0,22	100	Total
Almorox	17	262	0,22	100	Total
Almorox	17	264	0,38	100	Total
Almorox	17	265	0,76	100	Total
Almorox	17	266	0,36	100	Total
Almorox	17	267	0,09	100	Total
Almorox	17	268	0,17	100	Total

Municipio	Polígono	Parcela	Superficie parcela (ha)	Superficie en RN 2000 (%)	Inclusión total/parcial
Almorox	17	269	0,19	100	Total
Almorox	17	270	0,20	100	Total
Almorox	17	271	1,58	100	Total
Almorox	17	273	0,08	100	Total
Almorox	17	274	0,17	100	Total
Almorox	17	341	0,41	100	Total
Almorox	17	342	0,88	100	Total
Almorox	17	343	1,89	100	Total
Almorox	17	344	0,19	100	Total
Almorox	17	345	0,33	100	Total
Almorox	17	346	0,37	100	Total
Almorox	17	347	0,16	100	Total
Almorox	17	348	0,62	100	Total
Almorox	17	350	0,74	100	Total
Almorox	17	352	0,41	100	Total
Almorox	17	355	57,18	100	Total
Almorox	17	359	0,79	100	Total
Almorox	17	360	0,36	100	Total
Almorox	17	361	0,60	100	Total
Almorox	17	362	0,45	100	Total
Almorox	17	363	0,59	100	Total
Almorox	17	372	9,86	100	Total
Almorox	17	373	0,57	100	Total
Almorox	17	374	0,57	100	Total
Almorox	17	375	0,47	100	Total
Almorox	17	376	1,15	100	Total
Almorox	17	377	2,00	100	Total
Almorox	17	384	0,58	100	Total
Almorox	17	385	1,32	100	Total
Almorox	17	386	0,70	100	Total
Almorox	17	387	0,69	100	Total
Almorox	17	388	0,38	100	Total
Almorox	17	389	0,78	100	Total
Almorox	17	390	0,37	100	Total
Almorox	17	391	0,20	100	Total
Almorox	17	392	0,23	100	Total
Almorox	17	393	0,46	100	Total
Almorox	17	394	0,27	100	Total
Almorox	17	395	4,48	100	Total
Almorox	17	400	0,39	100	Total
Almorox	17	401	1,24	100	Total
Almorox	17	402	0,74	100	Total
Almorox	17	403	0,15	100	Total

Municipio	Polígono	Parcela	Superficie parcela (ha)	Superficie en RN 2000 (%)	Inclusión total/parcial
Almorox	17	404	0,60	100	Total
Almorox	17	405	0,21	100	Total
Almorox	17	406	0,45	100	Total
Almorox	17	407	1,06	100	Total
Almorox	17	408	0,23	100	Total
Almorox	17	409	0,30	100	Total
Almorox	17	410	3,08	100	Total
Almorox	17	411	0,52	100	Total
Almorox	17	412	0,65	100	Total
Almorox	17	414	0,28	100	Total
Almorox	17	415	0,10	100	Total
Almorox	17	416	0,24	100	Total
Almorox	17	417	0,17	100	Total
Almorox	17	418	0,76	100	Total
Almorox	17	419	0,33	100	Total
Almorox	17	420	0,45	100	Total
Almorox	17	421	0,27	100	Total
Almorox	17	422	4,80	100	Total
Almorox	17	423	0,43	100	Total
Almorox	17	424	1,36	100	Total
Almorox	17	425	0,37	100	Total
Almorox	17	426	0,53	100	Total
Almorox	17	427	0,06	100	Total
Almorox	17	428	0,31	100	Total
Almorox	17	429	0,12	100	Total
Almorox	17	430	1,90	100	Total
Almorox	17	431	0,58	100	Total
Almorox	17	432	0,03	100	Total
Almorox	17	433	0,03	100	Total
Almorox	17	434	0,24	100	Total
Almorox	17	435	0,22	100	Total
Almorox	17	436	0,41	100	Total
Almorox	17	437	0,52	100	Total
Almorox	17	438	0,11	100	Total
Almorox	17	439	0,86	100	Total
Almorox	17	440	0,59	100	Total
Almorox	17	441	0,32	100	Total
Almorox	17	442	0,58	100	Total
Almorox	17	443	0,14	100	Total
Almorox	17	444	0,14	100	Total
Almorox	17	445	0,52	100	Total
Almorox	17	446	0,33	100	Total
Almorox	17	447	1,19	100	Total

Municipio	Polígono	Parcela	Superficie parcela (ha)	Superficie en RN 2000 (%)	Inclusión total/parcial
Almorox	17	450	0,94	100	Total
Almorox	17	451	0,57	100	Total
Almorox	17	452	0,25	100	Total
Almorox	17	453	0,26	100	Total
Almorox	17	454	1,30	100	Total
Almorox	17	455	0,41	100	Total
Almorox	17	456	0,15	100	Total
Almorox	17	457	0,17	100	Total
Almorox	17	458	0,39	100	Total
Almorox	17	459	0,78	100	Total
Almorox	17	460	0,85	100	Total
Almorox	17	461	0,38	100	Total
Almorox	17	462	0,43	100	Total
Almorox	17	463	0,34	100	Total
Almorox	17	464	0,39	100	Total
Almorox	17	465	0,28	100	Total
Almorox	17	466	0,80	100	Total
Almorox	17	467	0,44	100	Total
Almorox	17	468	0,85	100	Total
Almorox	17	469	0,44	100	Total
Almorox	17	470	0,21	100	Total
Almorox	17	471	0,92	100	Total
Almorox	17	472	0,26	100	Total
Almorox	17	473	0,65	100	Total
Almorox	17	474	0,84	100	Total
Almorox	17	475	0,46	100	Total
Almorox	17	476	1,66	100	Total
Almorox	17	477	1,13	100	Total
Almorox	17	478	1,85	100	Total
Almorox	17	481	0,55	100	Total
Almorox	17	483	0,46	100	Total
Almorox	17	487	0,22	100	Total
Almorox	17	488	0,98	100	Total
Almorox	17	490	0,53	100	Total
Almorox	17	496	0,22	100	Total
Almorox	17	497	0,23	100	Total
Almorox	17	500	0,43	100	Total
Almorox	17	503	0,40	100	Total
Almorox	17	504	0,18	100	Total
Almorox	17	505	0,18	100	Total
Almorox	17	510	0,38	100	Total
Almorox	17	511	0,20	100	Total
Almorox	17	512	0,18	100	Total

Municipio	Polígono	Parcela	Superficie parcela (ha)	Superficie en RN 2000 (%)	Inclusión total/parcial
Almorox	17	515	0,39	100	Total
Almorox	17	517	0,37	100	Total
Almorox	17	518	1,39	100	Total
Almorox	17	519	0,18	100	Total
Almorox	17	521	0,67	100	Total
Almorox	17	522	0,18	100	Total
Almorox	17	524	0,42	100	Total
Almorox	17	525	0,24	100	Total
Almorox	17	526	0,68	100	Total
Almorox	17	528	0,18	100	Total
Almorox	17	529	0,79	100	Total
Almorox	17	531	0,13	100	Total
Almorox	17	532	0,37	100	Total
Almorox	17	533	0,84	100	Total
Almorox	17	534	0,75	100	Total
Almorox	17	536	0,19	100	Total
Almorox	17	538	0,71	100	Total
Almorox	17	539	0,98	100	Total
Almorox	17	540	1,11	100	Total
Almorox	17	543	0,95	100	Total
Almorox	17	544	0,89	100	Total
Almorox	17	545	1,38	100	Total
Almorox	17	546	0,51	100	Total
Almorox	17	547	0,53	100	Total
Almorox	17	548	0,43	100	Total
Almorox	17	549	0,40	100	Total
Almorox	17	550	0,36	100	Total
Almorox	17	551	0,61	100	Total
Almorox	17	552	0,57	100	Total
Almorox	17	553	0,95	100	Total
Almorox	17	554	1,11	100	Total
Almorox	17	555	1,69	100	Total
Almorox	17	556	0,75	100	Total
Almorox	17	557	0,20	100	Total
Almorox	17	558	3,26	100	Total
Almorox	17	559	3,22	100	Total
Almorox	17	561	19,10	100	Total
Almorox	17	563	3,25	100	Total
Almorox	17	564	4,59	100	Total
Almorox	17	566	0,71	100	Total
Almorox	17	567	0,42	100	Total
Almorox	17	568	0,55	100	Total
Almorox	17	569	5,95	100	Total

Municipio	Polígono	Parcela	Superficie parcela (ha)	Superficie en RN 2000 (%)	Inclusión total/parcial
Almorox	17	572	0,46	100	Total
Almorox	17	574	1,10	100	Total
Almorox	17	575	0,76	100	Total
Almorox	17	577	0,81	100	Total
Almorox	17	578	1,89	100	Total
Almorox	17	579	2,83	100	Total
Almorox	17	580	3,94	100	Total
Almorox	17	581	2,65	100	Total
Almorox	17	582	3,16	100	Total
Almorox	17	583	1,72	100	Total
Almorox	17	584	1,93	100	Total
Almorox	17	585	1,06	100	Total
Almorox	17	592	4,60	100	Total
Almorox	17	593	3,77	100	Total
Almorox	17	594	1,10	100	Total
Almorox	17	595	0,96	100	Total
Almorox	17	596	7,35	100	Total
Almorox	17	597	0,24	100	Total
Almorox	17	598	0,11	100	Total
Almorox	17	606	0,39	100	Total
Almorox	17	607	0,16	100	Total
Almorox	17	608	0,91	100	Total
Almorox	17	609	0,31	100	Total
Almorox	17	610	1,44	100	Total
Almorox	17	611	1,09	100	Total
Almorox	17	612	0,49	100	Total
Almorox	17	613	0,71	100	Total
Almorox	17	614	0,44	100	Total
Almorox	17	615	0,64	100	Total
Almorox	17	9001	0,19	100	Total
Almorox	17	9002	0,15	100	Total
Almorox	17	9003	0,28	100	Total
Almorox	17	9004	0,32	100	Total
Almorox	17	9005	4,16	100	Total
Almorox	17	9006	1,18	100	Total
Almorox	17	9007	2,02	100	Total
Almorox	17	9008	1,97	100	Total
Almorox	17	9009	0,75	100	Total
Almorox	17	9010	1,00	100	Total
Almorox	17	9011	3,26	100	Total
Almorox	17	9014	0,08	100	Total
Almorox	17	9015	0,47	27,92	Parcial
Almorox	17	10462	0,13	100	Total

Municipio	Polígono	Parcela	Superficie parcela (ha)	Superficie en RN 2000 (%)	Inclusión total/parcial
Almorox	17	10536	0,16	100	Total
Almorox	17	10597	0,33	100	Total
Almorox	18	1	0,38	100	Total
Almorox	18	2	0,04	100	Total
Almorox	18	3	0,10	100	Total
Almorox	18	4	0,89	100	Total
Almorox	18	5	2,69	100	Total
Almorox	18	6	0,13	100	Total
Almorox	18	7	0,21	100	Total
Almorox	18	8	2,08	100	Total
Almorox	18	9	1,27	100	Total
Almorox	18	10	0,50	100	Total
Almorox	18	11	0,11	100	Total
Almorox	18	12	0,11	100	Total
Almorox	18	13	0,23	100	Total
Almorox	18	14	0,66	100	Total
Almorox	18	15	1,26	100	Total
Almorox	18	16	0,58	100	Total
Almorox	18	17	0,87	100	Total
Almorox	18	18	0,24	100	Total
Almorox	18	20	0,12	100	Total
Almorox	18	21	0,52	100	Total
Almorox	18	22	0,83	100	Total
Almorox	18	23	0,46	100	Total
Almorox	18	24	2,74	100	Total
Almorox	18	25	3,05	100	Total
Almorox	18	26	0,40	100	Total
Almorox	18	27	0,36	100	Total
Almorox	18	28	0,46	100	Total
Almorox	18	29	0,70	100	Total
Almorox	18	31	0,41	100	Total
Almorox	18	32	0,32	100	Total
Almorox	18	33	1,31	100	Total
Almorox	18	34	4,77	100	Total
Almorox	18	35	0,31	100	Total
Almorox	18	36	12,84	100	Total
Almorox	18	37	26,31	100	Total
Almorox	18	38	11,75	100	Total
Almorox	18	39	20,82	100	Total
Almorox	18	40	0,71	100	Total
Almorox	18	42	0,48	100	Total
Almorox	18	47	0,48	100	Total
Almorox	18	9001	0,02	100	Total

Municipio	Polígono	Parcela	Superficie parcela (ha)	Superficie en RN 2000 (%)	Inclusión total/parcial
Almorox	18	9002	0,12	100	Total
Almorox	18	9003	0,10	100	Total
Almorox	18	9004	0,76	100	Total
Almorox	18	9005	4,52	100	Total
Almorox	18	9006	0,19	100	Total
Almorox	18	9007	0,32	100	Total
Almorox	18	9008	0,13	100	Total
Almorox	18	9009	0,26	100	Total
Almorox	18	60001	0,15	100	Total
Almorox	19	1	1,70	100	Total
Almorox	19	2	0,48	100	Total
Almorox	19	3	0,39	100	Total
Almorox	19	4	0,42	100	Total
Almorox	19	5	0,38	100	Total
Almorox	19	6	0,38	100	Total
Almorox	19	7	0,30	100	Total
Almorox	19	8	1,04	100	Total
Almorox	19	9	0,45	100	Total
Almorox	19	10	2,39	100	Total
Almorox	19	11	1,72	100	Total
Almorox	19	12	0,24	100	Total
Almorox	19	13	0,13	100	Total
Almorox	19	14	0,37	100	Total
Almorox	19	15	0,29	100	Total
Almorox	19	16	0,73	100	Total
Almorox	19	17	2,04	100	Total
Almorox	19	18	0,34	100	Total
Almorox	19	19	0,56	100	Total
Almorox	19	20	0,97	100	Total
Almorox	19	21	0,56	100	Total
Almorox	19	22	0,24	100	Total
Almorox	19	23	0,16	100	Total
Almorox	19	24	0,63	100	Total
Almorox	19	25	1,43	100	Total
Almorox	19	26	0,78	100	Total
Almorox	19	27	0,34	100	Total
Almorox	19	28	0,25	100	Total
Almorox	19	29	0,28	100	Total
Almorox	19	30	0,33	100	Total
Almorox	19	31	0,15	100	Total
Almorox	19	32	0,42	100	Total
Almorox	19	33	0,41	100	Total
Almorox	19	34	1,44	100	Total

Municipio	Polígono	Parcela	Superficie parcela (ha)	Superficie en RN 2000 (%)	Inclusión total/parcial
Almorox	19	35	1,29	100	Total
Almorox	19	37	0,44	100	Total
Almorox	19	38	0,45	100	Total
Almorox	19	39	0,28	100	Total
Almorox	19	40	0,84	100	Total
Almorox	19	41	0,18	100	Total
Almorox	19	42	0,26	100	Total
Almorox	19	43	0,70	100	Total
Almorox	19	44	0,78	100	Total
Almorox	19	45	0,58	100	Total
Almorox	19	47	0,75	100	Total
Almorox	19	48	0,51	100	Total
Almorox	19	49	0,58	100	Total
Almorox	19	50	0,24	100	Total
Almorox	19	51	0,35	100	Total
Almorox	19	52	0,54	100	Total
Almorox	19	53	1,59	100	Total
Almorox	19	54	0,75	100	Total
Almorox	19	55	0,33	100	Total
Almorox	19	56	0,05	100	Total
Almorox	19	57	0,20	100	Total
Almorox	19	58	0,16	100	Total
Almorox	19	59	0,22	100	Total
Almorox	19	60	0,36	100	Total
Almorox	19	61	1,20	100	Total
Almorox	19	62	0,43	100	Total
Almorox	19	63	0,55	100	Total
Almorox	19	64	0,89	100	Total
Almorox	19	65	1,00	100	Total
Almorox	19	66	0,78	100	Total
Almorox	19	67	1,00	100	Total
Almorox	19	68	0,57	100	Total
Almorox	19	69	1,42	100	Total
Almorox	19	70	0,83	100	Total
Almorox	19	71	0,80	100	Total
Almorox	19	72	0,83	100	Total
Almorox	19	73	0,39	100	Total
Almorox	19	74	1,76	100	Total
Almorox	19	75	1,01	100	Total
Almorox	19	76	0,10	100	Total
Almorox	19	77	0,54	100	Total
Almorox	19	78	0,34	100	Total
Almorox	19	79	0,43	100	Total

Municipio	Polígono	Parcela	Superficie parcela (ha)	Superficie en RN 2000 (%)	Inclusión total/parcial
Almorox	19	80	0,63	100	Total
Almorox	19	81	0,36	100	Total
Almorox	19	82	0,43	100	Total
Almorox	19	83	0,28	100	Total
Almorox	19	84	0,43	100	Total
Almorox	19	85	0,98	100	Total
Almorox	19	86	1,04	100	Total
Almorox	19	88	0,51	100	Total
Almorox	19	89	0,43	100	Total
Almorox	19	90	0,33	100	Total
Almorox	19	91	0,20	100	Total
Almorox	19	92	0,16	100	Total
Almorox	19	93	0,73	100	Total
Almorox	19	94	1,24	100	Total
Almorox	19	95	1,17	100	Total
Almorox	19	96	0,10	100	Total
Almorox	19	97	0,10	100	Total
Almorox	19	98	0,07	100	Total
Almorox	19	99	0,06	100	Total
Almorox	19	100	0,04	100	Total
Almorox	19	101	0,06	100	Total
Almorox	19	102	1,13	100	Total
Almorox	19	103	0,40	100	Total
Almorox	19	104	0,45	100	Total
Almorox	19	105	0,31	100	Total
Almorox	19	106	0,24	100	Total
Almorox	19	107	0,38	100	Total
Almorox	19	108	0,21	100	Total
Almorox	19	109	0,13	100	Total
Almorox	19	110	0,42	100	Total
Almorox	19	111	0,45	100	Total
Almorox	19	113	0,15	100	Total
Almorox	19	114	0,17	100	Total
Almorox	19	115	0,13	100	Total
Almorox	19	116	0,14	100	Total
Almorox	19	117	0,56	100	Total
Almorox	19	118	0,62	100	Total
Almorox	19	119	0,58	100	Total
Almorox	19	120	0,40	100	Total
Almorox	19	121	0,32	100	Total
Almorox	19	122	0,31	100	Total
Almorox	19	123	0,22	100	Total
Almorox	19	124	0,17	100	Total

Municipio	Polígono	Parcela	Superficie parcela (ha)	Superficie en RN 2000 (%)	Inclusión total/parcial
Almorox	19	125	0,41	100	Total
Almorox	19	126	0,80	100	Total
Almorox	19	127	0,22	100	Total
Almorox	19	128	0,28	100	Total
Almorox	19	129	0,26	100	Total
Almorox	19	130	0,48	100	Total
Almorox	19	131	0,98	100	Total
Almorox	19	132	5,21	100	Total
Almorox	19	133	1,05	100	Total
Almorox	19	134	0,49	100	Total
Almorox	19	137	0,44	100	Total
Almorox	19	139	0,16	100	Total
Almorox	19	140	0,70	100	Total
Almorox	19	142	1,22	100	Total
Almorox	19	143	0,73	100	Total
Almorox	19	144	0,73	100	Total
Almorox	19	145	0,10	100	Total
Almorox	19	146	0,14	100	Total
Almorox	19	147	0,10	100	Total
Almorox	19	148	0,15	100	Total
Almorox	19	154	0,41	100	Total
Almorox	19	155	0,64	100	Total
Almorox	19	156	0,73	100	Total
Almorox	19	157	1,05	100	Total
Almorox	19	158	1,27	100	Total
Almorox	19	159	0,12	100	Total
Almorox	19	160	0,17	100	Total
Almorox	19	161	0,20	100	Total
Almorox	19	162	1,03	100	Total
Almorox	19	163	0,39	100	Total
Almorox	19	164	0,35	100	Total
Almorox	19	165	0,37	100	Total
Almorox	19	166	0,50	100	Total
Almorox	19	167	0,32	100	Total
Almorox	19	168	0,88	100	Total
Almorox	19	169	0,56	100	Total
Almorox	19	170	0,29	100	Total
Almorox	19	171	0,64	100	Total
Almorox	19	172	0,27	100	Total
Almorox	19	173	0,80	100	Total
Almorox	19	174	0,47	100	Total
Almorox	19	175	0,46	100	Total
Almorox	19	176	0,68	100	Total

Municipio	Polígono	Parcela	Superficie parcela (ha)	Superficie en RN 2000 (%)	Inclusión total/parcial
Almorox	19	177	1,12	100	Total
Almorox	19	178	0,15	100	Total
Almorox	19	179	0,14	100	Total
Almorox	19	180	0,36	100	Total
Almorox	19	181	0,31	100	Total
Almorox	19	182	0,22	100	Total
Almorox	19	183	0,25	100	Total
Almorox	19	184	0,29	100	Total
Almorox	19	185	1,35	100	Total
Almorox	19	186	0,72	100	Total
Almorox	19	189	0,21	100	Total
Almorox	19	190	0,17	100	Total
Almorox	19	191	0,13	100	Total
Almorox	19	192	0,31	100	Total
Almorox	19	193	0,64	100	Total
Almorox	19	194	0,79	100	Total
Almorox	19	195	0,42	100	Total
Almorox	19	196	0,66	100	Total
Almorox	19	197	0,25	100	Total
Almorox	19	198	0,78	100	Total
Almorox	19	200	0,44	100	Total
Almorox	19	201	0,42	100	Total
Almorox	19	202	0,91	100	Total
Almorox	19	203	0,34	100	Total
Almorox	19	204	0,18	100	Total
Almorox	19	205	0,24	100	Total
Almorox	19	206	0,35	100	Total
Almorox	19	207	0,28	100	Total
Almorox	19	208	0,18	100	Total
Almorox	19	209	0,13	100	Total
Almorox	19	210	0,12	100	Total
Almorox	19	211	0,28	100	Total
Almorox	19	212	0,33	100	Total
Almorox	19	213	0,19	100	Total
Almorox	19	214	0,56	100	Total
Almorox	19	215	1,01	97,74	Parcial
Almorox	19	216	0,39	100	Total
Almorox	19	217	0,24	100	Total
Almorox	19	218	1,26	100	Total
Almorox	19	219	0,07	100	Total
Almorox	19	220	0,26	100	Total
Almorox	19	221	0,65	100	Total
Almorox	19	222	0,52	100	Total

Municipio	Polígono	Parcela	Superficie parcela (ha)	Superficie en RN 2000 (%)	Inclusión total/parcial
Almorox	19	223	0,07	100	Total
Almorox	19	224	0,93	100	Total
Almorox	19	225	0,70	100	Total
Almorox	19	226	0,02	100	Total
Almorox	19	227	0,72	100	Total
Almorox	19	228	0,30	100	Total
Almorox	19	229	0,14	100	Total
Almorox	19	230	0,37	100	Total
Almorox	19	231	0,69	100	Total
Almorox	19	232	0,37	100	Total
Almorox	19	233	0,44	100	Total
Almorox	19	234	1,16	100	Total
Almorox	19	235	0,39	100	Total
Almorox	19	236	0,38	100	Total
Almorox	19	238	0,38	100	Total
Almorox	19	240	0,27	100	Total
Almorox	19	241	0,31	100	Total
Almorox	19	242	0,63	100	Total
Almorox	19	243	0,69	100	Total
Almorox	19	244	0,36	100	Total
Almorox	19	245	0,41	100	Total
Almorox	19	246	0,21	100	Total
Almorox	19	247	0,30	100	Total
Almorox	19	248	0,20	100	Total
Almorox	19	251	0,36	100	Total
Almorox	19	252	0,78	100	Total
Almorox	19	254	0,96	100	Total
Almorox	19	259	0,37	100	Total
Almorox	19	261	0,81	100	Total
Almorox	19	262	0,71	100	Total
Almorox	19	263	0,25	100	Total
Almorox	19	264	0,04	100	Total
Almorox	19	265	0,08	100	Total
Almorox	19	266	0,07	100	Total
Almorox	19	267	0,35	100	Total
Almorox	19	268	0,26	100	Total
Almorox	19	269	0,29	100	Total
Almorox	19	270	0,30	100	Total
Almorox	19	271	0,57	100	Total
Almorox	19	272	0,68	100	Total
Almorox	19	273	0,61	100	Total
Almorox	19	274	0,40	100	Total
Almorox	19	275	1,02	100	Total

Municipio	Polígono	Parcela	Superficie parcela (ha)	Superficie en RN 2000 (%)	Inclusión total/parcial
Almorox	19	276	0,23	100	Total
Almorox	19	277	0,51	100	Total
Almorox	19	278	0,22	100	Total
Almorox	19	279	0,21	100	Total
Almorox	19	280	0,24	100	Total
Almorox	19	281	0,33	100	Total
Almorox	19	282	0,37	100	Total
Almorox	19	283	0,77	100	Total
Almorox	19	284	0,62	100	Total
Almorox	19	285	1,22	100	Total
Almorox	19	286	0,78	100	Total
Almorox	19	287	0,48	100	Total
Almorox	19	288	2,66	100	Total
Almorox	19	289	1,03	100	Total
Almorox	19	290	0,35	100	Total
Almorox	19	291	1,67	100	Total
Almorox	19	292	0,88	100	Total
Almorox	19	293	0,04	100	Total
Almorox	19	294	0,10	100	Total
Almorox	19	295	1,81	100	Total
Almorox	19	296	0,05	100	Total
Almorox	19	297	0,14	100	Total
Almorox	19	298	0,19	100	Total
Almorox	19	300	0,23	100	Total
Almorox	19	301	0,26	100	Total
Almorox	19	302	0,19	100	Total
Almorox	19	303	0,24	100	Total
Almorox	19	304	0,65	100	Total
Almorox	19	305	0,26	100	Total
Almorox	19	306	0,18	100	Total
Almorox	19	307	0,54	100	Total
Almorox	19	308	0,11	100	Total
Almorox	19	309	0,18	100	Total
Almorox	19	310	0,20	100	Total
Almorox	19	311	0,18	100	Total
Almorox	19	312	0,18	100	Total
Almorox	19	313	0,39	100	Total
Almorox	19	314	0,35	100	Total
Almorox	19	315	1,40	100	Total
Almorox	19	316	0,20	100	Total
Almorox	19	317	0,65	100	Total
Almorox	19	318	0,70	100	Total
Almorox	19	319	0,71	100	Total

Municipio	Polígono	Parcela	Superficie parcela (ha)	Superficie en RN 2000 (%)	Inclusión total/parcial
Almorox	19	320	1,10	100	Total
Almorox	19	321	0,59	100	Total
Almorox	19	322	0,91	100	Total
Almorox	19	323	0,49	100	Total
Almorox	19	324	1,02	100	Total
Almorox	19	325	0,40	100	Total
Almorox	19	326	0,40	100	Total
Almorox	19	327	0,23	100	Total
Almorox	19	328	0,37	100	Total
Almorox	19	329	1,69	100	Total
Almorox	19	330	0,49	100	Total
Almorox	19	331	0,11	100	Total
Almorox	19	332	0,04	100	Total
Almorox	19	333	0,74	100	Total
Almorox	19	334	2,10	100	Total
Almorox	19	335	1,48	100	Total
Almorox	19	336	0,87	100	Total
Almorox	19	337	1,17	100	Total
Almorox	19	338	0,33	100	Total
Almorox	19	339	0,29	100	Total
Almorox	19	340	0,96	100	Total
Almorox	19	341	0,47	100	Total
Almorox	19	343	0,47	100	Total
Almorox	19	344	0,46	100	Total
Almorox	19	345	2,05	100	Total
Almorox	19	346	0,42	100	Total
Almorox	19	347	0,32	100	Total
Almorox	19	348	0,42	100	Total
Almorox	19	349	0,50	100	Total
Almorox	19	350	0,50	100	Total
Almorox	19	351	0,40	100	Total
Almorox	19	352	0,18	100	Total
Almorox	19	353	0,22	100	Total
Almorox	19	354	0,32	100	Total
Almorox	19	355	0,93	100	Total
Almorox	19	356	0,15	100	Total
Almorox	19	357	0,22	100	Total
Almorox	19	358	0,24	100	Total
Almorox	19	359	0,38	100	Total
Almorox	19	360	0,30	100	Total
Almorox	19	361	2,46	100	Total
Almorox	19	363	1,30	100	Total
Almorox	19	364	0,43	100	Total

Municipio	Polígono	Parcela	Superficie parcela (ha)	Superficie en RN 2000 (%)	Inclusión total/parcial
Almorox	19	365	0,30	100	Total
Almorox	19	366	0,38	100	Total
Almorox	19	367	0,17	100	Total
Almorox	19	368	0,35	100	Total
Almorox	19	369	0,35	100	Total
Almorox	19	370	0,67	100	Total
Almorox	19	371	0,81	100	Total
Almorox	19	372	0,31	100	Total
Almorox	19	373	0,77	100	Total
Almorox	19	374	0,53	100	Total
Almorox	19	375	0,77	100	Total
Almorox	19	376	0,14	100	Total
Almorox	19	377	0,13	100	Total
Almorox	19	378	0,21	100	Total
Almorox	19	379	0,17	100	Total
Almorox	19	380	0,28	100	Total
Almorox	19	381	0,09	100	Total
Almorox	19	382	0,96	100	Total
Almorox	19	383	0,67	100	Total
Almorox	19	384	0,74	100	Total
Almorox	19	385	0,52	100	Total
Almorox	19	386	0,12	100	Total
Almorox	19	387	0,11	100	Total
Almorox	19	388	0,31	100	Total
Almorox	19	389	0,10	100	Total
Almorox	19	390	0,17	100	Total
Almorox	19	391	0,12	100	Total
Almorox	19	392	0,16	100	Total
Almorox	19	393	0,42	100	Total
Almorox	19	394	0,27	100	Total
Almorox	19	395	1,05	100	Total
Almorox	19	396	0,72	100	Total
Almorox	19	399	0,06	100	Total
Almorox	19	400	0,22	100	Total
Almorox	19	401	1,52	100	Total
Almorox	19	402	0,19	100	Total
Almorox	19	403	0,41	100	Total
Almorox	19	404	0,56	100	Total
Almorox	19	405	0,03	100	Total
Almorox	19	406	0,14	100	Total
Almorox	19	407	0,25	100	Total
Almorox	19	408	0,09	100	Total
Almorox	19	409	1,58	100	Total

Municipio	Polígono	Parcela	Superficie parcela (ha)	Superficie en RN 2000 (%)	Inclusión total/parcial
Almorox	19	410	0,29	100	Total
Almorox	19	411	0,15	100	Total
Almorox	19	412	0,11	100	Total
Almorox	19	413	0,06	100	Total
Almorox	19	414	0,56	100	Total
Almorox	19	415	0,38	100	Total
Almorox	19	416	0,50	100	Total
Almorox	19	417	0,15	100	Total
Almorox	19	418	0,14	100	Total
Almorox	19	419	0,17	100	Total
Almorox	19	420	0,56	100	Total
Almorox	19	421	0,43	100	Total
Almorox	19	422	0,48	100	Total
Almorox	19	423	2,17	100	Total
Almorox	19	425	1,12	100	Total
Almorox	19	426	0,66	100	Total
Almorox	19	427	1,19	100	Total
Almorox	19	428	0,20	100	Total
Almorox	19	429	0,23	100	Total
Almorox	19	430	0,27	100	Total
Almorox	19	431	0,54	100	Total
Almorox	19	432	0,90	100	Total
Almorox	19	433	0,27	100	Total
Almorox	19	434	0,88	100	Total
Almorox	19	435	0,40	100	Total
Almorox	19	436	0,43	100	Total
Almorox	19	437	0,41	100	Total
Almorox	19	438	0,30	100	Total
Almorox	19	439	0,11	100	Total
Almorox	19	440	0,38	100	Total
Almorox	19	441	0,33	100	Total
Almorox	19	442	0,66	100	Total
Almorox	19	443	0,39	100	Total
Almorox	19	444	0,48	100	Total
Almorox	19	445	0,27	100	Total
Almorox	19	446	0,84	100	Total
Almorox	19	447	0,43	100	Total
Almorox	19	448	1,15	100	Total
Almorox	19	449	1,05	100	Total
Almorox	19	451	0,77	100	Total
Almorox	19	452	0,30	100	Total
Almorox	19	453	0,39	100	Total
Almorox	19	454	1,10	100	Total

Municipio	Polígono	Parcela	Superficie parcela (ha)	Superficie en RN 2000 (%)	Inclusión total/parcial
Almorox	19	455	1,73	100	Total
Almorox	19	456	0,08	100	Total
Almorox	19	457	0,11	100	Total
Almorox	19	458	0,17	100	Total
Almorox	19	459	0,12	100	Total
Almorox	19	460	0,52	100	Total
Almorox	19	461	0,22	100	Total
Almorox	19	462	0,05	100	Total
Almorox	19	463	0,24	100	Total
Almorox	19	464	2,62	100	Total
Almorox	19	465	0,74	100	Total
Almorox	19	466	0,64	100	Total
Almorox	19	467	0,65	100	Total
Almorox	19	468	0,39	100	Total
Almorox	19	469	0,45	100	Total
Almorox	19	470	0,19	100	Total
Almorox	19	471	0,42	100	Total
Almorox	19	472	0,32	100	Total
Almorox	19	473	0,20	100	Total
Almorox	19	474	0,65	100	Total
Almorox	19	475	0,05	100	Total
Almorox	19	476	0,28	100	Total
Almorox	19	477	0,99	100	Total
Almorox	19	478	0,62	100	Total
Almorox	19	479	1,12	100	Total
Almorox	19	480	0,28	100	Total
Almorox	19	481	0,28	100	Total
Almorox	19	482	0,60	100	Total
Almorox	19	483	0,18	100	Total
Almorox	19	484	0,36	100	Total
Almorox	19	485	3,60	100	Total
Almorox	19	486	0,57	100	Total
Almorox	19	487	0,23	100	Total
Almorox	19	489	0,14	100	Total
Almorox	19	490	0,49	100	Total
Almorox	19	491	0,37	100	Total
Almorox	19	492	0,16	100	Total
Almorox	19	493	0,37	100	Total
Almorox	19	494	0,52	100	Total
Almorox	19	495	0,28	100	Total
Almorox	19	496	0,37	100	Total
Almorox	19	497	0,30	100	Total
Almorox	19	498	0,68	100	Total

Municipio	Polígono	Parcela	Superficie parcela (ha)	Superficie en RN 2000 (%)	Inclusión total/parcial
Almorox	19	499	0,56	100	Total
Almorox	19	500	1,54	100	Total
Almorox	19	501	0,39	100	Total
Almorox	19	502	0,31	100	Total
Almorox	19	503	0,48	100	Total
Almorox	19	504	0,48	100	Total
Almorox	19	505	1,00	100	Total
Almorox	19	506	0,21	100	Total
Almorox	19	507	0,21	100	Total
Almorox	19	508	0,22	100	Total
Almorox	19	509	0,36	100	Total
Almorox	19	510	0,55	100	Total
Almorox	19	511	0,30	100	Total
Almorox	19	512	0,14	100	Total
Almorox	19	513	0,16	100	Total
Almorox	19	514	0,43	100	Total
Almorox	19	515	0,44	100	Total
Almorox	19	516	0,24	100	Total
Almorox	19	517	0,02	100	Total
Almorox	19	519	0,06	100	Total
Almorox	19	521	0,02	100	Total
Almorox	19	522	0,61	100	Total
Almorox	19	523	2,52	100	Total
Almorox	19	524	1,09	100	Total
Almorox	19	525	0,71	100	Total
Almorox	19	526	0,60	100	Total
Almorox	19	527	0,45	100	Total
Almorox	19	528	0,70	100	Total
Almorox	19	529	0,74	100	Total
Almorox	19	530	0,47	100	Total
Almorox	19	531	0,37	100	Total
Almorox	19	532	0,66	100	Total
Almorox	19	533	0,59	100	Total
Almorox	19	534	0,85	100	Total
Almorox	19	535	0,95	100	Total
Almorox	19	536	0,19	100	Total
Almorox	19	537	0,14	100	Total
Almorox	19	538	0,67	100	Total
Almorox	19	539	0,09	100	Total
Almorox	19	540	0,43	100	Total
Almorox	19	541	0,31	100	Total
Almorox	19	542	0,82	100	Total
Almorox	19	544	1,28	100	Total

Municipio	Polígono	Parcela	Superficie parcela (ha)	Superficie en RN 2000 (%)	Inclusión total/parcial
Almorox	19	545	0,36	100	Total
Almorox	19	546	0,43	100	Total
Almorox	19	547	0,39	100	Total
Almorox	19	548	0,52	100	Total
Almorox	19	549	0,39	100	Total
Almorox	19	550	0,69	100	Total
Almorox	19	552	0,54	100	Total
Almorox	19	553	1,76	100	Total
Almorox	19	554	0,42	100	Total
Almorox	19	555	0,17	100	Total
Almorox	19	556	0,46	100	Total
Almorox	19	557	0,13	100	Total
Almorox	19	558	0,13	100	Total
Almorox	19	559	0,22	100	Total
Almorox	19	560	1,49	100	Total
Almorox	19	561	0,31	100	Total
Almorox	19	562	0,39	100	Total
Almorox	19	563	0,26	100	Total
Almorox	19	564	0,20	100	Total
Almorox	19	565	0,76	100	Total
Almorox	19	566	0,62	100	Total
Almorox	19	567	0,95	100	Total
Almorox	19	568	1,02	100	Total
Almorox	19	570	0,54	100	Total
Almorox	19	571	0,20	100	Total
Almorox	19	572	0,49	100	Total
Almorox	19	573	0,47	100	Total
Almorox	19	574	0,26	100	Total
Almorox	19	575	0,43	100	Total
Almorox	19	576	0,09	100	Total
Almorox	19	577	0,19	100	Total
Almorox	19	578	0,57	100	Total
Almorox	19	579	0,29	100	Total
Almorox	19	580	0,96	100	Total
Almorox	19	581	0,20	100	Total
Almorox	19	582	0,56	100	Total
Almorox	19	583	0,34	100	Total
Almorox	19	584	0,40	100	Total
Almorox	19	585	0,36	100	Total
Almorox	19	586	0,78	100	Total
Almorox	19	587	0,53	100	Total
Almorox	19	588	1,84	100	Total
Almorox	19	589	0,71	100	Total

Municipio	Polígono	Parcela	Superficie parcela (ha)	Superficie en RN 2000 (%)	Inclusión total/parcial
Almorox	19	590	0,22	100	Total
Almorox	19	591	0,24	100	Total
Almorox	19	592	0,65	100	Total
Almorox	19	594	0,29	100	Total
Almorox	19	596	0,47	100	Total
Almorox	19	597	0,21	100	Total
Almorox	19	598	0,65	100	Total
Almorox	19	600	0,39	100	Total
Almorox	19	601	0,09	100	Total
Almorox	19	602	0,10	100	Total
Almorox	19	603	0,23	100	Total
Almorox	19	604	0,41	100	Total
Almorox	19	605	1,68	100	Total
Almorox	19	606	0,66	100	Total
Almorox	19	607	0,45	100	Total
Almorox	19	608	0,61	100	Total
Almorox	19	609	0,37	100	Total
Almorox	19	610	0,26	100	Total
Almorox	19	611	0,28	100	Total
Almorox	19	612	1,63	100	Total
Almorox	19	613	0,39	100	Total
Almorox	19	614	0,43	100	Total
Almorox	19	615	0,39	100	Total
Almorox	19	616	0,18	100	Total
Almorox	19	617	0,17	100	Total
Almorox	19	618	0,54	100	Total
Almorox	19	619	0,51	100	Total
Almorox	19	620	0,53	100	Total
Almorox	19	621	0,45	100	Total
Almorox	19	623	0,90	100	Total
Almorox	19	624	0,23	100	Total
Almorox	19	625	0,16	100	Total
Almorox	19	626	0,20	100	Total
Almorox	19	627	0,19	100	Total
Almorox	19	628	0,26	100	Total
Almorox	19	629	0,49	100	Total
Almorox	19	631	0,14	100	Total
Almorox	19	632	0,44	100	Total
Almorox	19	633	0,64	100	Total
Almorox	19	634	0,56	100	Total
Almorox	19	635	0,64	100	Total
Almorox	19	636	0,45	100	Total
Almorox	19	637	0,07	100	Total

Municipio	Polígono	Parcela	Superficie parcela (ha)	Superficie en RN 2000 (%)	Inclusión total/parcial
Almorox	19	638	0,21	100	Total
Almorox	19	639	0,13	100	Total
Almorox	19	640	0,27	100	Total
Almorox	19	641	0,60	100	Total
Almorox	19	642	0,25	100	Total
Almorox	19	643	2,25	100	Total
Almorox	19	644	0,31	100	Total
Almorox	19	646	0,30	100	Total
Almorox	19	647	0,30	100	Total
Almorox	19	648	0,82	100	Total
Almorox	19	649	0,72	100	Total
Almorox	19	650	0,31	100	Total
Almorox	19	651	0,09	100	Total
Almorox	19	652	0,04	100	Total
Almorox	19	653	0,13	100	Total
Almorox	19	654	0,25	100	Total
Almorox	19	655	0,14	100	Total
Almorox	19	656	0,20	100	Total
Almorox	19	657	0,30	100	Total
Almorox	19	658	0,21	100	Total
Almorox	19	659	0,25	100	Total
Almorox	19	660	0,29	100	Total
Almorox	19	661	0,27	100	Total
Almorox	19	664	0,36	100	Total
Almorox	19	665	0,61	100	Total
Almorox	19	666	0,31	100	Total
Almorox	19	667	0,38	100	Total
Almorox	19	668	0,05	100	Total
Almorox	19	669	0,11	100	Total
Almorox	19	670	0,16	100	Total
Almorox	19	671	0,30	100	Total
Almorox	19	672	0,83	100	Total
Almorox	19	673	0,54	100	Total
Almorox	19	674	0,29	100	Total
Almorox	19	675	0,23	100	Total
Almorox	19	676	0,13	100	Total
Almorox	19	677	0,38	100	Total
Almorox	19	678	0,21	100	Total
Almorox	19	679	0,39	100	Total
Almorox	19	680	1,33	100	Total
Almorox	19	681	0,12	100	Total
Almorox	19	682	0,31	100	Total
Almorox	19	683	0,15	100	Total

Municipio	Polígono	Parcela	Superficie parcela (ha)	Superficie en RN 2000 (%)	Inclusión total/parcial
Almorox	19	684	0,21	100	Total
Almorox	19	685	0,19	100	Total
Almorox	19	686	0,93	100	Total
Almorox	19	687	0,35	100	Total
Almorox	19	688	0,23	100	Total
Almorox	19	689	0,53	100	Total
Almorox	19	690	1,02	100	Total
Almorox	19	691	0,41	100	Total
Almorox	19	692	0,21	100	Total
Almorox	19	693	0,28	100	Total
Almorox	19	694	0,12	100	Total
Almorox	19	695	0,39	100	Total
Almorox	19	696	0,71	100	Total
Almorox	19	697	0,15	100	Total
Almorox	19	698	0,54	100	Total
Almorox	19	699	0,10	100	Total
Almorox	19	700	0,68	100	Total
Almorox	19	701	1,08	100	Total
Almorox	19	702	0,53	100	Total
Almorox	19	703	0,56	100	Total
Almorox	19	704	0,39	100	Total
Almorox	19	705	0,40	100	Total
Almorox	19	706	0,17	100	Total
Almorox	19	707	0,22	100	Total
Almorox	19	709	0,30	100	Total
Almorox	19	710	0,23	100	Total
Almorox	19	711	0,32	100	Total
Almorox	19	712	0,40	100	Total
Almorox	19	713	0,53	100	Total
Almorox	19	714	0,93	100	Total
Almorox	19	715	0,51	100	Total
Almorox	19	716	0,31	100	Total
Almorox	19	717	0,10	100	Total
Almorox	19	718	0,12	100	Total
Almorox	19	719	0,28	100	Total
Almorox	19	720	0,37	100	Total
Almorox	19	721	0,38	100	Total
Almorox	19	722	0,03	100	Total
Almorox	19	723	2,21	100	Total
Almorox	19	724	0,41	100	Total
Almorox	19	725	0,22	100	Total
Almorox	19	726	0,42	100	Total
Almorox	19	727	0,50	100	Total

Municipio	Polígono	Parcela	Superficie parcela (ha)	Superficie en RN 2000 (%)	Inclusión total/parcial
Almorox	19	728	0,44	100	Total
Almorox	19	729	0,30	100	Total
Almorox	19	730	0,31	100	Total
Almorox	19	731	1,20	100	Total
Almorox	19	732	0,29	100	Total
Almorox	19	733	0,71	100	Total
Almorox	19	734	0,63	100	Total
Almorox	19	735	0,05	100	Total
Almorox	19	737	0,19	100	Total
Almorox	19	739	0,36	100	Total
Almorox	19	740	0,68	100	Total
Almorox	19	741	0,08	100	Total
Almorox	19	742	0,27	100	Total
Almorox	19	743	0,14	100	Total
Almorox	19	744	0,47	100	Total
Almorox	19	745	0,79	100	Total
Almorox	19	747	4,57	100	Total
Almorox	19	749	0,30	100	Total
Almorox	19	750	0,44	100	Total
Almorox	19	751	0,24	100	Total
Almorox	19	752	0,21	100	Total
Almorox	19	753	0,33	100	Total
Almorox	19	754	0,48	100	Total
Almorox	19	755	0,21	100	Total
Almorox	19	756	0,55	100	Total
Almorox	19	757	0,22	100	Total
Almorox	19	760	0,57	100	Total
Almorox	19	761	0,33	100	Total
Almorox	19	762	0,11	100	Total
Almorox	19	763	0,13	100	Total
Almorox	19	764	0,07	100	Total
Almorox	19	765	0,14	100	Total
Almorox	19	768	0,56	100	Total
Almorox	19	769	0,27	100	Total
Almorox	19	770	0,37	100	Total
Almorox	19	771	0,41	100	Total
Almorox	19	772	0,37	100	Total
Almorox	19	773	0,37	100	Total
Almorox	19	774	0,25	100	Total
Almorox	19	775	0,23	100	Total
Almorox	19	776	0,10	100	Total
Almorox	19	777	0,08	100	Total
Almorox	19	778	1,64	100	Total

Municipio	Polígono	Parcela	Superficie parcela (ha)	Superficie en RN 2000 (%)	Inclusión total/parcial
Almorox	19	779	0,50	100	Total
Almorox	19	780	1,00	100	Total
Almorox	19	781	0,44	100	Total
Almorox	19	782	0,69	100	Total
Almorox	19	783	1,08	100	Total
Almorox	19	784	0,49	100	Total
Almorox	19	786	0,49	100	Total
Almorox	19	787	0,59	100	Total
Almorox	19	788	0,50	100	Total
Almorox	19	789	0,38	100	Total
Almorox	19	790	0,10	100	Total
Almorox	19	791	0,64	100	Total
Almorox	19	792	0,39	100	Total
Almorox	19	793	0,50	100	Total
Almorox	19	794	0,34	100	Total
Almorox	19	795	0,79	100	Total
Almorox	19	796	0,40	100	Total
Almorox	19	797	0,54	100	Total
Almorox	19	798	0,39	100	Total
Almorox	19	799	0,66	100	Total
Almorox	19	800	0,21	100	Total
Almorox	19	801	0,29	100	Total
Almorox	19	802	0,22	100	Total
Almorox	19	803	0,72	100	Total
Almorox	19	804	1,82	100	Total
Almorox	19	806	1,01	100	Total
Almorox	19	807	0,72	100	Total
Almorox	19	808	0,09	100	Total
Almorox	19	809	0,10	100	Total
Almorox	19	810	0,90	100	Total
Almorox	19	811	0,26	100	Total
Almorox	19	812	0,56	100	Total
Almorox	19	813	0,86	100	Total
Almorox	19	814	0,33	100	Total
Almorox	19	815	1,54	100	Total
Almorox	19	816	0,60	100	Total
Almorox	19	817	0,94	100	Total
Almorox	19	818	0,89	100	Total
Almorox	19	820	0,76	100	Total
Almorox	19	821	0,19	100	Total
Almorox	19	822	1,16	100	Total
Almorox	19	823	0,20	100	Total
Almorox	19	824	0,26	100	Total

Municipio	Polígono	Parcela	Superficie parcela (ha)	Superficie en RN 2000 (%)	Inclusión total/parcial
Almorox	19	826	0,39	100	Total
Almorox	19	827	0,50	100	Total
Almorox	19	828	0,54	100	Total
Almorox	19	829	0,27	100	Total
Almorox	19	830	0,16	100	Total
Almorox	19	831	0,12	100	Total
Almorox	19	832	0,29	100	Total
Almorox	19	833	0,50	100	Total
Almorox	19	834	0,68	100	Total
Almorox	19	835	1,45	100	Total
Almorox	19	836	0,30	100	Total
Almorox	19	837	0,20	100	Total
Almorox	19	838	0,60	100	Total
Almorox	19	839	0,23	100	Total
Almorox	19	840	1,05	100	Total
Almorox	19	841	1,33	100	Total
Almorox	19	842	0,48	100	Total
Almorox	19	843	0,24	100	Total
Almorox	19	844	0,25	100	Total
Almorox	19	845	0,06	100	Total
Almorox	19	846	0,33	100	Total
Almorox	19	847	0,17	100	Total
Almorox	19	848	0,14	100	Total
Almorox	19	849	0,35	100	Total
Almorox	19	850	0,23	100	Total
Almorox	19	851	2,42	100	Total
Almorox	19	852	0,20	100	Total
Almorox	19	853	0,09	100	Total
Almorox	19	854	0,31	100	Total
Almorox	19	855	0,32	100	Total
Almorox	19	856	0,46	100	Total
Almorox	19	857	0,46	100	Total
Almorox	19	858	0,64	100	Total
Almorox	19	859	0,20	100	Total
Almorox	19	860	0,18	100	Total
Almorox	19	861	0,26	100	Total
Almorox	19	862	0,21	100	Total
Almorox	19	863	0,20	100	Total
Almorox	19	864	0,31	100	Total
Almorox	19	865	0,25	100	Total
Almorox	19	866	0,38	100	Total
Almorox	19	867	1,00	100	Total
Almorox	19	868	1,68	100	Total

Municipio	Polígono	Parcela	Superficie parcela (ha)	Superficie en RN 2000 (%)	Inclusión total/parcial
Almorox	19	869	0,99	100	Total
Almorox	19	870	0,30	100	Total
Almorox	19	871	1,32	100	Total
Almorox	19	872	3,53	100	Total
Almorox	19	873	0,52	100	Total
Almorox	19	874	0,47	100	Total
Almorox	19	875	1,86	100	Total
Almorox	19	876	1,00	100	Total
Almorox	19	880	0,96	100	Total
Almorox	19	881	0,15	100	Total
Almorox	19	882	0,09	100	Total
Almorox	19	883	0,17	100	Total
Almorox	19	887	0,76	100	Total
Almorox	19	888	0,69	100	Total
Almorox	19	889	0,19	100	Total
Almorox	19	890	1,16	100	Total
Almorox	19	893	0,11	100	Total
Almorox	19	894	0,82	100	Total
Almorox	19	895	0,66	100	Total
Almorox	19	896	0,57	100	Total
Almorox	19	897	0,51	100	Total
Almorox	19	898	0,18	100	Total
Almorox	19	899	0,13	100	Total
Almorox	19	900	0,20	100	Total
Almorox	19	901	0,37	100	Total
Almorox	19	902	0,72	100	Total
Almorox	19	903	0,45	100	Total
Almorox	19	904	0,65	100	Total
Almorox	19	905	0,44	100	Total
Almorox	19	906	0,15	100	Total
Almorox	19	907	0,14	100	Total
Almorox	19	908	0,31	100	Total
Almorox	19	909	0,89	100	Total
Almorox	19	910	0,29	100	Total
Almorox	19	911	0,76	100	Total
Almorox	19	912	0,38	100	Total
Almorox	19	913	0,22	100	Total
Almorox	19	915	0,07	100	Total
Almorox	19	916	0,07	100	Total
Almorox	19	917	0,05	100	Total
Almorox	19	918	0,61	100	Total
Almorox	19	920	1,54	100	Total
Almorox	19	921	0,63	100	Total

Municipio	Polígono	Parcela	Superficie parcela (ha)	Superficie en RN 2000 (%)	Inclusión total/parcial
Almorox	19	922	0,49	100	Total
Almorox	19	923	0,32	100	Total
Almorox	19	924	0,47	100	Total
Almorox	19	925	0,35	100	Total
Almorox	19	926	0,24	100	Total
Almorox	19	927	0,19	100	Total
Almorox	19	928	0,52	100	Total
Almorox	19	929	0,62	100	Total
Almorox	19	930	0,09	100	Total
Almorox	19	931	0,14	100	Total
Almorox	19	932	0,44	100	Total
Almorox	19	933	0,31	100	Total
Almorox	19	934	0,22	100	Total
Almorox	19	935	0,51	100	Total
Almorox	19	936	0,18	100	Total
Almorox	19	937	0,46	100	Total
Almorox	19	938	0,49	100	Total
Almorox	19	939	0,19	100	Total
Almorox	19	940	0,80	100	Total
Almorox	19	941	0,27	100	Total
Almorox	19	942	0,44	100	Total
Almorox	19	943	0,44	100	Total
Almorox	19	944	0,57	100	Total
Almorox	19	945	0,20	100	Total
Almorox	19	946	0,19	100	Total
Almorox	19	947	0,64	100	Total
Almorox	19	948	0,08	100	Total
Almorox	19	949	0,54	100	Total
Almorox	19	950	0,08	100	Total
Almorox	19	951	0,17	100	Total
Almorox	19	952	0,18	100	Total
Almorox	19	953	0,39	100	Total
Almorox	19	954	0,51	100	Total
Almorox	19	956	0,81	100	Total
Almorox	19	957	0,31	100	Total
Almorox	19	958	0,15	100	Total
Almorox	19	959	0,22	100	Total
Almorox	19	960	0,51	100	Total
Almorox	19	962	1,45	100	Total
Almorox	19	963	0,65	100	Total
Almorox	19	964	0,37	100	Total
Almorox	19	965	0,26	100	Total
Almorox	19	966	0,33	18,68	Parcial

Municipio	Polígono	Parcela	Superficie parcela (ha)	Superficie en RN 2000 (%)	Inclusión total/parcial
Almorox	19	999	0,67	100	Total
Almorox	19	1000	1,01	100	Total
Almorox	19	1001	2,75	100	Total
Almorox	19	1002	0,29	100	Total
Almorox	19	1003	0,52	100	Total
Almorox	19	1004	0,39	100	Total
Almorox	19	1005	0,58	100	Total
Almorox	19	1006	0,52	100	Total
Almorox	19	1007	0,15	100	Total
Almorox	19	1008	0,38	100	Total
Almorox	19	1009	0,41	100	Total
Almorox	19	1010	0,15	100	Total
Almorox	19	1011	0,81	100	Total
Almorox	19	1012	0,50	100	Total
Almorox	19	1013	1,08	100	Total
Almorox	19	1014	0,46	100	Total
Almorox	19	1015	0,14	100	Total
Almorox	19	1016	1,01	100	Total
Almorox	19	1017	0,48	100	Total
Almorox	19	1018	0,43	100	Total
Almorox	19	1019	0,51	100	Total
Almorox	19	1020	0,71	100	Total
Almorox	19	1022	0,55	100	Total
Almorox	19	1023	0,15	100	Total
Almorox	19	1024	0,28	100	Total
Almorox	19	1026	1,93	100	Total
Almorox	19	1029	0,94	100	Total
Almorox	19	1030	0,31	100	Total
Almorox	19	1031	0,51	100	Total
Almorox	19	1032	1,18	100	Total
Almorox	19	1033	0,36	100	Total
Almorox	19	1034	0,66	100	Total
Almorox	19	1035	0,18	100	Total
Almorox	19	1036	0,46	100	Total
Almorox	19	1037	0,49	100	Total
Almorox	19	1038	1,34	100	Total
Almorox	19	1039	0,59	100	Total
Almorox	19	1040	1,37	100	Total
Almorox	19	1042	0,59	100	Total
Almorox	19	1043	0,99	100	Total
Almorox	19	1044	0,51	100	Total
Almorox	19	1045	0,65	100	Total
Almorox	19	1046	0,39	100	Total

Municipio	Polígono	Parcela	Superficie parcela (ha)	Superficie en RN 2000 (%)	Inclusión total/parcial
Almorox	19	1047	0,97	100	Total
Almorox	19	1048	0,99	100	Total
Almorox	19	1050	0,74	100	Total
Almorox	19	1051	1,37	100	Total
Almorox	19	1052	0,22	100	Total
Almorox	19	1053	0,79	100	Total
Almorox	19	1056	1,33	100	Total
Almorox	19	1058	0,35	100	Total
Almorox	19	1059	0,23	100	Total
Almorox	19	1061	0,48	100	Total
Almorox	19	1062	0,31	100	Total
Almorox	19	1063	0,39	100	Total
Almorox	19	1064	0,67	100	Total
Almorox	19	1065	0,59	100	Total
Almorox	19	1066	0,71	100	Total
Almorox	19	1067	1,68	100	Total
Almorox	19	1068	1,04	100	Total
Almorox	19	1070	0,55	100	Total
Almorox	19	1071	0,27	100	Total
Almorox	19	1072	0,24	100	Total
Almorox	19	1073	0,85	100	Total
Almorox	19	1074	0,67	100	Total
Almorox	19	1075	0,46	100	Total
Almorox	19	1076	0,21	100	Total
Almorox	19	1077	0,15	100	Total
Almorox	19	1078	0,31	100	Total
Almorox	19	1079	1,03	100	Total
Almorox	19	1080	0,18	100	Total
Almorox	19	1081	0,13	100	Total
Almorox	19	1082	0,11	100	Total
Almorox	19	1083	0,18	100	Total
Almorox	19	1085	0,12	100	Total
Almorox	19	1086	0,10	100	Total
Almorox	19	1087	0,13	100	Total
Almorox	19	1088	1,19	100	Total
Almorox	19	1089	1,20	100	Total
Almorox	19	1090	0,59	100	Total
Almorox	19	1091	0,37	100	Total
Almorox	19	1092	0,31	100	Total
Almorox	19	1093	0,21	100	Total
Almorox	19	1094	0,20	100	Total
Almorox	19	1095	0,38	100	Total
Almorox	19	1096	0,44	100	Total

Municipio	Polígono	Parcela	Superficie parcela (ha)	Superficie en RN 2000 (%)	Inclusión total/parcial
Almorox	19	1097	0,49	100	Total
Almorox	19	1098	0,19	100	Total
Almorox	19	1099	0,21	100	Total
Almorox	19	1100	0,54	100	Total
Almorox	19	1101	1,19	100	Total
Almorox	19	1102	0,49	100	Total
Almorox	19	1103	0,27	100	Total
Almorox	19	1104	0,26	100	Total
Almorox	19	1105	0,30	100	Total
Almorox	19	1106	0,33	100	Total
Almorox	19	1107	0,34	100	Total
Almorox	19	1108	0,47	100	Total
Almorox	19	1109	1,27	100	Total
Almorox	19	1110	2,61	100	Total
Almorox	19	1111	0,37	100	Total
Almorox	19	1112	0,48	100	Total
Almorox	19	1113	1,53	100	Total
Almorox	19	1114	0,56	100	Total
Almorox	19	1115	0,27	100	Total
Almorox	19	1116	0,32	100	Total
Almorox	19	1117	0,20	100	Total
Almorox	19	1118	0,12	100	Total
Almorox	19	1119	0,13	100	Total
Almorox	19	1120	0,20	100	Total
Almorox	19	1121	0,22	100	Total
Almorox	19	1122	0,18	100	Total
Almorox	19	1123	0,31	100	Total
Almorox	19	1124	0,16	100	Total
Almorox	19	1125	0,23	100	Total
Almorox	19	1126	0,12	100	Total
Almorox	19	1127	0,10	100	Total
Almorox	19	1128	0,07	100	Total
Almorox	19	1129	1,69	100	Total
Almorox	19	1132	0,19	100	Total
Almorox	19	1133	0,20	100	Total
Almorox	19	1134	0,59	100	Total
Almorox	19	1135	0,26	100	Total
Almorox	19	1136	0,57	100	Total
Almorox	19	1137	0,24	100	Total
Almorox	19	1138	0,20	100	Total
Almorox	19	1139	0,20	100	Total
Almorox	19	1140	0,24	100	Total
Almorox	19	1141	2,09	100	Total

Municipio	Polígono	Parcela	Superficie parcela (ha)	Superficie en RN 2000 (%)	Inclusión total/parcial
Almorox	19	1142	0,11	100	Total
Almorox	19	1143	2,42	100	Total
Almorox	19	1144	0,48	100	Total
Almorox	19	1145	0,39	100	Total
Almorox	19	1146	0,21	100	Total
Almorox	19	1147	1,61	100	Total
Almorox	19	1148	0,65	100	Total
Almorox	19	1149	0,29	100	Total
Almorox	19	1150	0,59	100	Total
Almorox	19	1151	0,52	100	Total
Almorox	19	1152	0,27	100	Total
Almorox	19	1153	1,60	100	Total
Almorox	19	1154	0,30	100	Total
Almorox	19	1155	0,28	100	Total
Almorox	19	1157	0,62	100	Total
Almorox	19	1158	0,22	100	Total
Almorox	19	1159	0,39	100	Total
Almorox	19	1160	0,26	100	Total
Almorox	19	1161	0,60	100	Total
Almorox	19	1162	0,54	100	Total
Almorox	19	1163	0,39	100	Total
Almorox	19	1164	1,13	100	Total
Almorox	19	1165	0,32	100	Total
Almorox	19	1166	0,57	100	Total
Almorox	19	1167	0,25	100	Total
Almorox	19	1168	0,32	100	Total
Almorox	19	1169	0,30	100	Total
Almorox	19	1170	0,34	100	Total
Almorox	19	1171	0,46	100	Total
Almorox	19	1172	0,41	100	Total
Almorox	19	1173	0,39	100	Total
Almorox	19	1174	0,34	100	Total
Almorox	19	1175	0,48	100	Total
Almorox	19	1176	0,39	100	Total
Almorox	19	1177	0,23	100	Total
Almorox	19	1178	0,18	100	Total
Almorox	19	1179	0,41	100	Total
Almorox	19	1180	0,43	100	Total
Almorox	19	1181	0,24	100	Total
Almorox	19	1184	0,25	100	Total
Almorox	19	1185	0,15	100	Total
Almorox	19	1186	0,56	100	Total
Almorox	19	1187	1,62	100	Total

Municipio	Polígono	Parcela	Superficie parcela (ha)	Superficie en RN 2000 (%)	Inclusión total/parcial
Almorox	19	1188	0,16	100	Total
Almorox	19	1189	0,11	100	Total
Almorox	19	1190	0,46	100	Total
Almorox	19	1191	0,46	100	Total
Almorox	19	1192	1,16	100	Total
Almorox	19	1194	0,39	100	Total
Almorox	19	1195	0,43	100	Total
Almorox	19	1196	0,36	100	Total
Almorox	19	1197	0,30	100	Total
Almorox	19	1198	0,25	100	Total
Almorox	19	1200	0,19	100	Total
Almorox	19	1201	0,18	100	Total
Almorox	19	1202	0,53	100	Total
Almorox	19	1203	0,29	100	Total
Almorox	19	1204	0,26	100	Total
Almorox	19	1205	0,24	100	Total
Almorox	19	1206	0,28	100	Total
Almorox	19	1207	0,13	100	Total
Almorox	19	1208	0,42	100	Total
Almorox	19	1209	0,37	100	Total
Almorox	19	1210	0,38	100	Total
Almorox	19	9001	2,18	86,84	Parcial
Almorox	19	9004	0,37	100	Total
Almorox	19	9005	0,05	100	Total
Almorox	19	9006	0,20	100	Total
Almorox	19	9007	0,31	100	Total
Almorox	19	9008	1,17	100	Total
Almorox	19	9009	0,83	100	Total
Almorox	19	9010	0,75	100	Total
Almorox	19	9011	0,59	100	Total
Almorox	19	9012	0,72	100	Total
Almorox	19	9013	6,95	100	Total
Almorox	19	9014	0,32	100	Total
Almorox	19	9015	0,04	100	Total
Almorox	19	9016	0,08	100	Total
Almorox	19	9017	0,36	100	Total
Almorox	19	9018	0,38	100	Total
Almorox	19	9019	0,15	100	Total
Almorox	19	9020	0,42	100	Total
Almorox	19	10008	0,34	100	Total
Almorox	19	10027	0,30	100	Total
Almorox	19	10704	0,32	100	Total
Almorox	19	10801	0,24	100	Total

Municipio	Polígono	Parcela	Superficie parcela (ha)	Superficie en RN 2000 (%)	Inclusión total/parcial
Almorox	19	11038	0,33	100	Total
Almorox	19	11045	0,52	100	Total
Almorox	19	11116	0,45	100	Total
Almorox	19	20008	0,19	100	Total
Almorox	19	21045	0,59	100	Total
Almorox	19	60001	0,05	100	Total
Almorox	19	60002	0,16	100	Total
Almorox	19	60003	0,13	100	Total
Almorox	19	60004	0,06	100	Total
Almorox	20	1	0,11	100	Total
Almorox	20	2	0,10	100	Total
Almorox	20	3	1,41	100	Total
Almorox	20	4	0,19	100	Total
Almorox	20	5	0,48	100	Total
Almorox	20	6	1,08	100	Total
Almorox	20	7	0,63	100	Total
Almorox	20	8	1,08	100	Total
Almorox	20	9	1,16	100	Total
Almorox	20	10	0,66	100	Total
Almorox	20	11	0,64	100	Total
Almorox	20	12	2,26	100	Total
Almorox	20	13	1,01	100	Total
Almorox	20	14	2,97	99,43	Parcial
Almorox	20	15	2,63	100	Total
Almorox	20	16	3,56	100	Total
Almorox	20	17	10,28	100	Total
Almorox	20	18	7,89	100	Total
Almorox	20	19	7,68	100	Total
Almorox	20	20	2,57	100	Total
Almorox	20	21	2,48	100	Total
Almorox	20	22	3,59	100	Total
Almorox	20	23	0,39	100	Total
Almorox	20	24	0,11	100	Total
Almorox	20	25	0,60	100	Total
Almorox	20	26	0,65	100	Total
Almorox	20	27	0,58	100	Total
Almorox	20	28	0,16	100	Total
Almorox	20	29	0,52	100	Total
Almorox	20	30	0,40	100	Total
Almorox	20	31	3,30	100	Total
Almorox	20	32	0,32	100	Total
Almorox	20	33	9,60	100	Total
Almorox	20	34	4,39	100	Total

Municipio	Polígono	Parcela	Superficie parcela (ha)	Superficie en RN 2000 (%)	Inclusión total/parcial
Almorox	20	35	8,70	100	Total
Almorox	20	36	0,84	100	Total
Almorox	20	37	0,72	100	Total
Almorox	20	38	0,38	100	Total
Almorox	20	39	0,43	100	Total
Almorox	20	40	1,83	100	Total
Almorox	20	42	3,10	100	Total
Almorox	20	43	4,39	100	Total
Almorox	20	44	2,60	100	Total
Almorox	20	45	7,55	100	Total
Almorox	20	46	58,52	100	Total
Almorox	20	47	7,19	100	Total
Almorox	20	48	7,49	100	Total
Almorox	20	49	35,20	100	Total
Almorox	20	9000	5,18	100	Total
Almorox	20	9001	0,40	100	Total
Almorox	20	9002	0,93	100	Total
Almorox	20	9003	0,86	100	Total
Almorox	20	9004	0,83	100	Total
Almorox	20	9005	1,12	100	Total
Almorox	20	9006	0,33	100	Total
Almorox	20	9007	1,66	100	Total
Almorox	20	9008	1,26	100	Total
Almorox	20	10044	0,89	100	Total
Almorox	20	80001	0,10	100	Total
Almorox	20	80002	0,20	100	Total
Almorox	20	80003	0,31	100	Total
Almorox	21	1	1,07	100	Total
Almorox	21	2	1,18	100	Total
Almorox	21	3	7,46	100	Total
Almorox	21	4	0,60	100	Total
Almorox	21	5	0,60	100	Total
Almorox	21	6	6,89	100	Total
Almorox	21	7	7,02	100	Total
Almorox	21	10	0,21	100	Total
Almorox	21	11	0,04	100	Total
Almorox	21	12	0,60	100	Total
Almorox	21	13	0,91	100	Total
Almorox	21	14	0,52	100	Total
Almorox	21	16	0,06	100	Total
Almorox	21	18	0,95	100	Total
Almorox	21	19	0,82	100	Total
Almorox	21	20	0,10	100	Total

Municipio	Polígono	Parcela	Superficie parcela (ha)	Superficie en RN 2000 (%)	Inclusión total/parcial
Almorox	21	21	0,16	100	Total
Almorox	21	22	0,21	100	Total
Almorox	21	23	0,12	100	Total
Almorox	21	24	0,26	100	Total
Almorox	21	25	0,10	100	Total
Almorox	21	26	0,22	100	Total
Almorox	21	27	0,72	100	Total
Almorox	21	28	0,38	100	Total
Almorox	21	29	0,17	100	Total
Almorox	21	30	0,14	100	Total
Almorox	21	31	0,31	100	Total
Almorox	21	32	2,13	100	Total
Almorox	21	33	2,52	100	Total
Almorox	21	34	0,46	100	Total
Almorox	21	35	0,62	100	Total
Almorox	21	36	3,51	100	Total
Almorox	21	37	2,20	100	Total
Almorox	21	38	0,34	100	Total
Almorox	21	39	0,38	100	Total
Almorox	21	40	0,37	100	Total
Almorox	21	41	0,29	100	Total
Almorox	21	42	1,43	100	Total
Almorox	21	43	0,74	100	Total
Almorox	21	44	0,09	100	Total
Almorox	21	45	1,46	100	Total
Almorox	21	46	0,12	100	Total
Almorox	21	47	0,29	100	Total
Almorox	21	48	1,29	100	Total
Almorox	21	50	1,18	100	Total
Almorox	21	51	0,10	100	Total
Almorox	21	52	0,06	100	Total
Almorox	21	53	0,04	100	Total
Almorox	21	54	0,04	100	Total
Almorox	21	55	0,06	100	Total
Almorox	21	57	0,10	100	Total
Almorox	21	59	0,08	100	Total
Almorox	21	60	0,32	100	Total
Almorox	21	61	0,35	100	Total
Almorox	21	62	0,22	100	Total
Almorox	21	63	0,22	100	Total
Almorox	21	64	0,21	100	Total
Almorox	21	65	0,18	100	Total
Almorox	21	66	0,16	100	Total

Municipio	Polígono	Parcela	Superficie parcela (ha)	Superficie en RN 2000 (%)	Inclusión total/parcial
Almorox	21	67	0,95	100	Total
Almorox	21	95	0,12	100	Total
Almorox	21	97	0,03	100	Total
Almorox	21	98	0,44	100	Total
Almorox	21	99	0,59	100	Total
Almorox	21	100	0,32	100	Total
Almorox	21	101	0,64	100	Total
Almorox	21	103	0,70	100	Total
Almorox	21	105	0,57	100	Total
Almorox	21	106	0,19	100	Total
Almorox	21	107	0,17	100	Total
Almorox	21	108	0,22	100	Total
Almorox	21	109	0,03	100	Total
Almorox	21	110	0,01	100	Total
Almorox	21	112	0,46	100	Total
Almorox	21	113	0,87	100	Total
Almorox	21	114	0,89	100	Total
Almorox	21	115	0,22	100	Total
Almorox	21	116	2,08	100	Total
Almorox	21	117	0,30	100	Total
Almorox	21	118	0,31	100	Total
Almorox	21	119	0,45	100	Total
Almorox	21	120	0,19	100	Total
Almorox	21	121	0,29	100	Total
Almorox	21	122	0,80	100	Total
Almorox	21	123	0,91	100	Total
Almorox	21	124	0,25	100	Total
Almorox	21	125	0,26	100	Total
Almorox	21	127	0,06	100	Total
Almorox	21	128	0,71	100	Total
Almorox	21	129	0,17	100	Total
Almorox	21	130	0,16	100	Total
Almorox	21	131	0,14	100	Total
Almorox	21	132	0,18	100	Total
Almorox	21	133	0,19	100	Total
Almorox	21	134	0,28	100	Total
Almorox	21	135	0,41	100	Total
Almorox	21	136	0,15	100	Total
Almorox	21	137	6,44	100	Total
Almorox	21	138	1,08	100	Total
Almorox	21	139	1,12	100	Total
Almorox	21	140	0,53	100	Total
Almorox	21	141	0,69	100	Total

Municipio	Polígono	Parcela	Superficie parcela (ha)	Superficie en RN 2000 (%)	Inclusión total/parcial
Almorox	21	142	0,80	100	Total
Almorox	21	144	0,51	100	Total
Almorox	21	145	1,61	100	Total
Almorox	21	146	2,07	100	Total
Almorox	21	150	0,55	100	Total
Almorox	21	151	0,42	100	Total
Almorox	21	152	0,70	100	Total
Almorox	21	153	0,95	100	Total
Almorox	21	154	2,13	100	Total
Almorox	21	155	0,33	100	Total
Almorox	21	162	0,05	100	Total
Almorox	21	163	0,18	100	Total
Almorox	21	164	0,49	100	Total
Almorox	21	165	0,51	100	Total
Almorox	21	167	0,66	100	Total
Almorox	21	170	0,35	100	Total
Almorox	21	171	0,21	100	Total
Almorox	21	172	0,38	100	Total
Almorox	21	173	0,43	100	Total
Almorox	21	174	0,14	100	Total
Almorox	21	175	0,14	100	Total
Almorox	21	9000	0,91	100	Total
Almorox	21	9001	4,11	100	Total
Almorox	21	9002	0,50	100	Total
Almorox	21	9004	15,71	100	Total
Almorox	21	10043	0,52	100	Total
Almorox	21	80001	0,46	100	Total
Almorox	21	80002	0,25	100	Total
Almorox	21	80003	0,33	100	Total
Almorox	21	80004	0,30	100	Total
Almorox	21	80005	0,18	100	Total
Almorox	21	80006	0,17	100	Total
Almorox	21	80007	0,28	100	Total
Almorox	21	80008	0,59	100	Total
Almorox	21	80009	0,85	100	Total
Almorox	21	80010	0,36	100	Total
Almorox	21	80011	0,16	100	Total
Almorox	21	80012	0,67	100	Total
Almorox	21	80013	0,14	100	Total
Almorox	21	80014	0,10	100	Total
Almorox	21	80015	0,31	100	Total
Almorox	21	80016	0,37	100	Total
Almorox	21	80017	0,34	100	Total

Municipio	Polígono	Parcela	Superficie parcela (ha)	Superficie en RN 2000 (%)	Inclusión total/parcial
Almorox	22	1	1,48	100	Total
Almorox	22	2	0,48	100	Total
Almorox	22	3	0,19	100	Total
Almorox	22	4	0,81	100	Total
Almorox	22	5	0,26	100	Total
Almorox	22	191	0,08	100	Total
Almorox	22	192	0,06	100	Total
Almorox	22	237	0,32	100	Total
Almorox	22	238	0,27	100	Total
Almorox	22	239	0,28	100	Total
Almorox	22	240	1,26	100	Total
Almorox	22	241	0,56	100	Total
Almorox	22	242	0,38	100	Total
Almorox	22	243	0,22	100	Total
Almorox	22	244	0,22	100	Total
Almorox	22	245	0,60	100	Total
Almorox	22	247	0,63	100	Total
Almorox	22	248	0,23	100	Total
Almorox	22	249	0,42	100	Total
Almorox	22	250	0,32	100	Total
Almorox	22	251	0,18	100	Total
Almorox	22	252	0,16	100	Total
Almorox	22	253	0,07	100	Total
Almorox	22	254	0,08	100	Total
Almorox	22	255	0,05	100	Total
Almorox	22	256	0,33	100	Total
Almorox	22	257	0,22	100	Total
Almorox	22	258	0,21	100	Total
Almorox	22	259	0,26	100	Total
Almorox	22	260	0,28	100	Total
Almorox	22	261	0,34	100	Total
Almorox	22	262	0,27	100	Total
Almorox	22	263	0,52	100	Total
Almorox	22	264	0,06	100	Total
Almorox	22	265	0,02	100	Total
Almorox	22	266	0,08	100	Total
Almorox	22	267	0,10	100	Total
Almorox	22	268	0,19	100	Total
Almorox	22	269	0,11	100	Total
Almorox	22	270	0,30	100	Total
Almorox	22	271	0,40	100	Total
Almorox	22	272	0,43	100	Total
Almorox	22	273	0,45	100	Total

Municipio	Polígono	Parcela	Superficie parcela (ha)	Superficie en RN 2000 (%)	Inclusión total/parcial
Almorox	22	274	0,48	100	Total
Almorox	22	275	0,57	100	Total
Almorox	22	276	0,33	100	Total
Almorox	22	277	0,19	100	Total
Almorox	22	278	0,18	100	Total
Almorox	22	279	0,22	100	Total
Almorox	22	280	0,32	100	Total
Almorox	22	281	0,34	100	Total
Almorox	22	282	0,24	100	Total
Almorox	22	283	0,09	100	Total
Almorox	22	285	0,66	100	Total
Almorox	22	346	0,36	100	Total
Almorox	22	404	0,58	100	Total
Almorox	22	405	0,64	100	Total
Almorox	22	406	0,29	100	Total
Almorox	22	407	0,41	100	Total
Almorox	22	408	0,30	100	Total
Almorox	22	409	0,07	100	Total
Almorox	22	410	0,05	100	Total
Almorox	22	411	0,36	100	Total
Almorox	22	412	0,57	100	Total
Almorox	22	413	0,07	100	Total
Almorox	22	414	0,08	100	Total
Almorox	22	415	0,37	100	Total
Almorox	22	416	1,43	100	Total
Almorox	22	417	0,55	100	Total
Almorox	22	418	0,27	100	Total
Almorox	22	419	0,67	100	Total
Almorox	22	420	0,66	100	Total
Almorox	22	421	0,21	100	Total
Almorox	22	422	0,79	100	Total
Almorox	22	423	0,13	100	Total
Almorox	22	424	0,31	100	Total
Almorox	22	425	0,26	100	Total
Almorox	22	426	0,26	100	Total
Almorox	22	427	0,30	100	Total
Almorox	22	428	0,13	100	Total
Almorox	22	429	0,15	100	Total
Almorox	22	430	0,67	100	Total
Almorox	22	431	0,21	100	Total
Almorox	22	432	0,26	100	Total
Almorox	22	433	1,17	100	Total
Almorox	22	434	0,42	100	Total

Municipio	Polígono	Parcela	Superficie parcela (ha)	Superficie en RN 2000 (%)	Inclusión total/parcial
Almorox	22	435	0,37	100	Total
Almorox	22	436	0,33	100	Total
Almorox	22	437	0,43	100	Total
Almorox	22	438	0,88	100	Total
Almorox	22	439	0,79	100	Total
Almorox	22	440	1,41	100	Total
Almorox	22	441	0,93	100	Total
Almorox	22	442	0,27	100	Total
Almorox	22	443	0,67	100	Total
Almorox	22	445	0,17	100	Total
Almorox	22	446	0,19	100	Total
Almorox	22	447	0,18	100	Total
Almorox	22	448	0,16	100	Total
Almorox	22	449	0,17	100	Total
Almorox	22	450	0,31	100	Total
Almorox	22	451	0,02	100	Total
Almorox	22	452	0,07	100	Total
Almorox	22	453	0,07	100	Total
Almorox	22	454	0,02	100	Total
Almorox	22	455	0,02	100	Total
Almorox	22	456	0,09	100	Total
Almorox	22	457	0,24	100	Total
Almorox	22	458	0,15	100	Total
Almorox	22	459	0,13	100	Total
Almorox	22	460	0,15	100	Total
Almorox	22	461	0,16	100	Total
Almorox	22	462	0,16	100	Total
Almorox	22	463	0,10	100	Total
Almorox	22	464	0,14	100	Total
Almorox	22	465	0,25	100	Total
Almorox	22	466	0,25	100	Total
Almorox	22	467	0,45	100	Total
Almorox	22	468	0,29	100	Total
Almorox	22	469	0,22	100	Total
Almorox	22	470	0,20	100	Total
Almorox	22	471	0,30	100	Total
Almorox	22	472	0,55	100	Total
Almorox	22	473	1,13	100	Total
Almorox	22	474	0,25	100	Total
Almorox	22	475	0,16	100	Total
Almorox	22	476	0,39	100	Total
Almorox	22	477	0,41	100	Total
Almorox	22	478	0,34	100	Total

Municipio	Polígono	Parcela	Superficie parcela (ha)	Superficie en RN 2000 (%)	Inclusión total/parcial
Almorox	22	479	0,56	100	Total
Almorox	22	480	1,22	100	Total
Almorox	22	481	0,39	100	Total
Almorox	22	482	0,40	100	Total
Almorox	22	483	0,22	100	Total
Almorox	22	484	0,18	100	Total
Almorox	22	485	0,26	100	Total
Almorox	22	486	0,49	100	Total
Almorox	22	487	1,66	100	Total
Almorox	22	488	0,26	100	Total
Almorox	22	489	0,34	100	Total
Almorox	22	490	0,82	100	Total
Almorox	22	627	1,78	100	Total
Almorox	22	629	0,21	100	Total
Almorox	22	630	0,75	100	Total
Almorox	22	631	0,50	100	Total
Almorox	22	632	0,95	100	Total
Almorox	22	633	0,65	100	Total
Almorox	22	634	0,67	100	Total
Almorox	22	635	0,19	100	Total
Almorox	22	636	0,49	100	Total
Almorox	22	637	0,29	100	Total
Almorox	22	638	0,12	100	Total
Almorox	22	639	0,14	100	Total
Almorox	22	640	0,96	100	Total
Almorox	22	641	0,57	100	Total
Almorox	22	642	0,56	100	Total
Almorox	22	643	0,30	100	Total
Almorox	22	644	0,24	100	Total
Almorox	22	645	0,56	100	Total
Almorox	22	646	0,22	100	Total
Almorox	22	647	0,13	100	Total
Almorox	22	648	0,73	100	Total
Almorox	22	649	0,16	100	Total
Almorox	22	650	0,74	100	Total
Almorox	22	651	0,37	100	Total
Almorox	22	652	0,29	100	Total
Almorox	22	653	0,38	100	Total
Almorox	22	654	0,28	100	Total
Almorox	22	655	0,43	100	Total
Almorox	22	657	1,14	100	Total
Almorox	22	658	0,32	100	Total
Almorox	22	659	0,52	100	Total

Municipio	Polígono	Parcela	Superficie parcela (ha)	Superficie en RN 2000 (%)	Inclusión total/parcial
Almorox	22	660	0,36	100	Total
Almorox	22	661	0,19	100	Total
Almorox	22	662	0,34	100	Total
Almorox	22	663	0,73	100	Total
Almorox	22	665	0,18	100	Total
Almorox	22	666	0,37	100	Total
Almorox	22	667	0,37	100	Total
Almorox	22	668	0,42	100	Total
Almorox	22	669	0,65	100	Total
Almorox	22	670	1,60	100	Total
Almorox	22	671	0,99	100	Total
Almorox	22	672	0,54	100	Total
Almorox	22	673	0,26	100	Total
Almorox	22	674	1,62	100	Total
Almorox	22	675	0,19	100	Total
Almorox	22	676	0,24	100	Total
Almorox	22	677	0,20	100	Total
Almorox	22	678	0,21	100	Total
Almorox	22	679	0,75	100	Total
Almorox	22	680	1,63	100	Total
Almorox	22	681	0,24	100	Total
Almorox	22	682	1,16	100	Total
Almorox	22	785	0,41	100	Total
Almorox	22	786	0,97	100	Total
Almorox	22	787	0,26	100	Total
Almorox	22	788	0,84	100	Total
Almorox	22	789	0,31	100	Total
Almorox	22	790	0,64	100	Total
Almorox	22	792	0,39	100	Total
Almorox	22	793	0,39	100	Total
Almorox	22	794	0,16	100	Total
Almorox	22	795	0,06	100	Total
Almorox	22	796	0,17	100	Total
Almorox	22	797	0,08	100	Total
Almorox	22	798	0,09	100	Total
Almorox	22	799	0,08	100	Total
Almorox	22	800	0,08	100	Total
Almorox	22	801	0,34	100	Total
Almorox	22	802	0,12	100	Total
Almorox	22	803	0,03	100	Total
Almorox	22	804	0,26	100	Total
Almorox	22	805	0,37	100	Total
Almorox	22	806	0,16	100	Total

Municipio	Polígono	Parcela	Superficie parcela (ha)	Superficie en RN 2000 (%)	Inclusión total/parcial
Almorox	22	807	0,20	100	Total
Almorox	22	808	0,45	100	Total
Almorox	22	809	0,38	100	Total
Almorox	22	810	0,77	100	Total
Almorox	22	811	0,28	100	Total
Almorox	22	812	0,02	100	Total
Almorox	22	813	0,30	100	Total
Almorox	22	814	0,37	100	Total
Almorox	22	815	0,85	100	Total
Almorox	22	816	1,71	100	Total
Almorox	22	818	0,04	100	Total
Almorox	22	819	0,61	100	Total
Almorox	22	820	0,83	100	Total
Almorox	22	821	0,52	100	Total
Almorox	22	822	0,56	100	Total
Almorox	22	823	0,36	100	Total
Almorox	22	824	0,24	100	Total
Almorox	22	825	0,34	100	Total
Almorox	22	826	0,39	100	Total
Almorox	22	827	1,12	100	Total
Almorox	22	828	0,58	100	Total
Almorox	22	829	0,35	100	Total
Almorox	22	830	0,33	100	Total
Almorox	22	831	0,27	100	Total
Almorox	22	832	0,40	100	Total
Almorox	22	833	0,67	100	Total
Almorox	22	834	0,41	100	Total
Almorox	22	835	0,77	100	Total
Almorox	22	836	0,43	100	Total
Almorox	22	837	0,36	100	Total
Almorox	22	838	0,35	100	Total
Almorox	22	839	0,52	100	Total
Almorox	22	840	0,21	100	Total
Almorox	22	841	0,51	100	Total
Almorox	22	842	1,21	100	Total
Almorox	22	843	0,22	100	Total
Almorox	22	844	0,43	100	Total
Almorox	22	845	0,25	100	Total
Almorox	22	846	0,18	100	Total
Almorox	22	847	0,41	100	Total
Almorox	22	848	0,22	100	Total
Almorox	22	849	0,43	100	Total
Almorox	22	850	0,32	100	Total

Municipio	Polígono	Parcela	Superficie parcela (ha)	Superficie en RN 2000 (%)	Inclusión total/parcial
Almorox	22	851	0,31	100	Total
Almorox	22	852	0,58	100	Total
Almorox	22	853	0,19	100	Total
Almorox	22	854	0,14	100	Total
Almorox	22	855	0,16	100	Total
Almorox	22	856	0,47	100	Total
Almorox	22	857	0,42	100	Total
Almorox	22	858	0,50	100	Total
Almorox	22	859	0,60	100	Total
Almorox	22	860	0,56	100	Total
Almorox	22	861	1,29	100	Total
Almorox	22	862	0,69	100	Total
Almorox	22	863	0,56	100	Total
Almorox	22	864	0,31	100	Total
Almorox	22	865	1,45	100	Total
Almorox	22	866	0,79	100	Total
Almorox	22	867	0,54	100	Total
Almorox	22	868	0,98	100	Total
Almorox	22	869	0,48	100	Total
Almorox	22	870	0,91	100	Total
Almorox	22	871	0,27	100	Total
Almorox	22	872	0,35	100	Total
Almorox	22	873	1,25	100	Total
Almorox	22	874	0,85	100	Total
Almorox	22	875	0,29	100	Total
Almorox	22	876	0,47	100	Total
Almorox	22	877	0,53	100	Total
Almorox	22	878	0,60	100	Total
Almorox	22	879	0,20	100	Total
Almorox	22	880	0,14	100	Total
Almorox	22	881	0,94	100	Total
Almorox	22	882	1,22	100	Total
Almorox	22	883	0,41	100	Total
Almorox	22	884	0,60	100	Total
Almorox	22	885	1,16	100	Total
Almorox	22	886	0,39	100	Total
Almorox	22	887	1,06	100	Total
Almorox	22	888	0,91	100	Total
Almorox	22	889	0,11	100	Total
Almorox	22	890	0,68	100	Total
Almorox	22	891	0,21	100	Total
Almorox	22	892	0,15	100	Total
Almorox	22	893	0,38	100	Total

Municipio	Polígono	Parcela	Superficie parcela (ha)	Superficie en RN 2000 (%)	Inclusión total/parcial
Almorox	22	894	0,41	100	Total
Almorox	22	895	0,75	100	Total
Almorox	22	896	0,12	100	Total
Almorox	22	897	0,61	100	Total
Almorox	22	898	0,49	100	Total
Almorox	22	899	1,02	100	Total
Almorox	22	900	0,63	100	Total
Almorox	22	901	0,08	100	Total
Almorox	22	902	2,30	100	Total
Almorox	22	972	0,36	100	Total
Almorox	22	973	0,27	100	Total
Almorox	22	974	0,46	100	Total
Almorox	22	975	0,48	100	Total
Almorox	22	976	1,57	100	Total
Almorox	22	977	0,12	100	Total
Almorox	22	978	0,26	100	Total
Almorox	22	979	0,18	100	Total
Almorox	22	980	0,18	100	Total
Almorox	22	981	0,18	100	Total
Almorox	22	982	0,48	100	Total
Almorox	22	983	0,55	100	Total
Almorox	22	984	0,45	100	Total
Almorox	22	985	0,33	100	Total
Almorox	22	986	0,54	100	Total
Almorox	22	987	0,62	100	Total
Almorox	22	988	0,70	100	Total
Almorox	22	989	0,16	100	Total
Almorox	22	990	0,44	100	Total
Almorox	22	991	0,63	100	Total
Almorox	22	992	0,31	100	Total
Almorox	22	993	0,16	100	Total
Almorox	22	994	0,27	100	Total
Almorox	22	996	0,13	100	Total
Almorox	22	997	0,14	100	Total
Almorox	22	998	0,12	100	Total
Almorox	22	999	0,25	100	Total
Almorox	22	1000	0,20	100	Total
Almorox	22	1001	0,07	100	Total
Almorox	22	1002	0,51	100	Total
Almorox	22	1003	0,39	100	Total
Almorox	22	1004	0,16	100	Total
Almorox	22	1005	0,19	100	Total
Almorox	22	1006	2,35	100	Total

Municipio	Polígono	Parcela	Superficie parcela (ha)	Superficie en RN 2000 (%)	Inclusión total/parcial
Almorox	22	1007	1,25	100	Total
Almorox	22	1008	0,87	100	Total
Almorox	22	1009	0,48	100	Total
Almorox	22	1010	0,41	100	Total
Almorox	22	1011	1,37	100	Total
Almorox	22	1012	0,56	100	Total
Almorox	22	1013	0,99	100	Total
Almorox	22	1014	0,14	100	Total
Almorox	22	1015	0,14	100	Total
Almorox	22	1044	3,56	100	Total
Almorox	22	1045	0,29	100	Total
Almorox	22	1046	0,38	100	Total
Almorox	22	1047	0,51	100	Total
Almorox	22	1048	1,07	100	Total
Almorox	22	1049	0,38	100	Total
Almorox	22	1050	0,89	100	Total
Almorox	22	1052	0,91	100	Total
Almorox	22	1053	2,44	100	Total
Almorox	22	1054	0,23	100	Total
Almorox	22	1055	0,48	100	Total
Almorox	22	1056	0,62	100	Total
Almorox	22	1057	0,46	100	Total
Almorox	22	1059	1,11	100	Total
Almorox	22	1060	0,49	100	Total
Almorox	22	1061	0,56	100	Total
Almorox	22	1062	0,29	100	Total
Almorox	22	1063	0,29	100	Total
Almorox	22	1064	0,38	100	Total
Almorox	22	1065	0,67	100	Total
Almorox	22	1066	0,73	100	Total
Almorox	22	1067	2,89	100	Total
Almorox	22	1068	0,28	100	Total
Almorox	22	1069	0,24	100	Total
Almorox	22	1070	0,73	100	Total
Almorox	22	1071	0,35	100	Total
Almorox	22	1072	0,34	100	Total
Almorox	22	1073	0,40	100	Total
Almorox	22	1074	0,27	100	Total
Almorox	22	1075	0,14	100	Total
Almorox	22	1076	0,06	100	Total
Almorox	22	1077	0,05	100	Total
Almorox	22	1078	0,02	100	Total
Almorox	22	1079	1,06	100	Total

Municipio	Polígono	Parcela	Superficie parcela (ha)	Superficie en RN 2000 (%)	Inclusión total/parcial
Almorox	22	1080	0,39	100	Total
Almorox	22	1081	0,34	100	Total
Almorox	22	1082	0,48	100	Total
Almorox	22	1083	1,92	100	Total
Almorox	22	1084	0,78	100	Total
Almorox	22	1085	0,87	100	Total
Almorox	22	1086	0,91	100	Total
Almorox	22	1087	0,22	100	Total
Almorox	22	1088	0,24	100	Total
Almorox	22	1089	0,21	100	Total
Almorox	22	1090	0,46	100	Total
Almorox	22	1091	0,29	100	Total
Almorox	22	1092	0,42	100	Total
Almorox	22	1093	0,50	100	Total
Almorox	22	1094	0,71	100	Total
Almorox	22	1095	0,59	100	Total
Almorox	22	1097	0,21	100	Total
Almorox	22	1098	0,14	100	Total
Almorox	22	1099	0,30	100	Total
Almorox	22	1100	0,24	100	Total
Almorox	22	1101	0,05	100	Total
Almorox	22	1102	0,16	100	Total
Almorox	22	1103	0,27	100	Total
Almorox	22	1104	0,55	100	Total
Almorox	22	1105	0,60	100	Total
Almorox	22	1106	0,66	100	Total
Almorox	22	1108	0,35	100	Total
Almorox	22	1109	0,83	100	Total
Almorox	22	1110	0,19	100	Total
Almorox	22	1111	0,15	100	Total
Almorox	22	1112	0,18	100	Total
Almorox	22	1113	0,32	100	Total
Almorox	22	1114	0,11	100	Total
Almorox	22	1115	0,21	100	Total
Almorox	22	1116	0,80	100	Total
Almorox	22	1119	0,25	100	Total
Almorox	22	1120	0,22	100	Total
Almorox	22	1122	0,19	100	Total
Almorox	22	1134	1,09	100	Total
Almorox	22	1146	0,54	100	Total
Almorox	22	1147	0,22	100	Total
Almorox	22	1150	0,93	100	Total
Almorox	22	1152	1,08	100	Total

Municipio	Polígono	Parcela	Superficie parcela (ha)	Superficie en RN 2000 (%)	Inclusión total/parcial
Almorox	22	1153	0,31	100	Total
Almorox	22	1154	0,66	100	Total
Almorox	22	1155	0,32	100	Total
Almorox	22	1190	0,27	100	Total
Almorox	22	1191	0,14	100	Total
Almorox	22	1192	0,19	100	Total
Almorox	22	1193	0,94	100	Total
Almorox	22	1194	0,76	100	Total
Almorox	22	1195	0,26	100	Total
Almorox	22	1196	0,27	100	Total
Almorox	22	1197	0,29	100	Total
Almorox	22	1198	1,11	100	Total
Almorox	22	1199	0,81	100	Total
Almorox	22	1200	1,08	100	Total
Almorox	22	1201	0,49	100	Total
Almorox	22	1202	0,47	100	Total
Almorox	22	1204	0,48	100	Total
Almorox	22	1205	0,17	100	Total
Almorox	22	1206	0,60	100	Total
Almorox	22	1207	0,74	100	Total
Almorox	22	1209	1,08	100	Total
Almorox	22	1211	0,75	100	Total
Almorox	22	1212	0,44	100	Total
Almorox	22	1213	0,25	100	Total
Almorox	22	1214	0,67	100	Total
Almorox	22	1216	0,17	100	Total
Almorox	22	1217	0,31	100	Total
Almorox	22	1218	0,22	100	Total
Almorox	22	1219	0,49	100	Total
Almorox	22	1220	0,17	100	Total
Almorox	22	1221	0,38	100	Total
Almorox	22	1222	0,58	100	Total
Almorox	22	1223	0,84	100	Total
Almorox	22	1224	0,21	100	Total
Almorox	22	1227	0,69	100	Total
Almorox	22	1229	0,48	100	Total
Almorox	22	1230	0,04	100	Total
Almorox	22	1231	0,09	100	Total
Almorox	22	1232	0,20	100	Total
Almorox	22	1233	0,42	100	Total
Almorox	22	1234	0,63	100	Total
Almorox	22	1235	0,08	100	Total
Almorox	22	1236	0,22	100	Total

Municipio	Polígono	Parcela	Superficie parcela (ha)	Superficie en RN 2000 (%)	Inclusión total/parcial
Almorox	22	1237	0,31	100	Total
Almorox	22	1238	0,57	100	Total
Almorox	22	1239	0,19	100	Total
Almorox	22	1240	0,97	100	Total
Almorox	22	1241	0,19	100	Total
Almorox	22	1242	0,50	100	Total
Almorox	22	1243	1,38	100	Total
Almorox	22	1244	1,66	100	Total
Almorox	22	1245	0,35	100	Total
Almorox	22	1246	0,44	100	Total
Almorox	22	1247	0,37	100	Total
Almorox	22	1248	0,90	100	Total
Almorox	22	1249	0,76	100	Total
Almorox	22	1250	0,88	100	Total
Almorox	22	1251	1,22	100	Total
Almorox	22	1252	0,15	100	Total
Almorox	22	1253	0,24	100	Total
Almorox	22	1254	0,17	100	Total
Almorox	22	1255	0,18	100	Total
Almorox	22	1256	0,93	100	Total
Almorox	22	1257	0,65	100	Total
Almorox	22	1258	0,28	100	Total
Almorox	22	1259	0,18	100	Total
Almorox	22	1260	0,34	100	Total
Almorox	22	1261	0,54	100	Total
Almorox	22	1262	0,39	100	Total
Almorox	22	1263	0,95	100	Total
Almorox	22	1264	0,24	100	Total
Almorox	22	1265	0,16	100	Total
Almorox	22	1266	0,26	100	Total
Almorox	22	1267	0,49	100	Total
Almorox	22	1268	1,57	100	Total
Almorox	22	1269	1,22	100	Total
Almorox	22	1270	0,28	100	Total
Almorox	22	1271	0,07	100	Total
Almorox	22	1272	0,17	100	Total
Almorox	22	1273	0,40	100	Total
Almorox	22	1274	0,50	100	Total
Almorox	22	1275	0,32	100	Total
Almorox	22	1276	0,57	100	Total
Almorox	22	1277	0,44	100	Total
Almorox	22	1278	0,38	100	Total
Almorox	22	1279	0,61	100	Total

Municipio	Polígono	Parcela	Superficie parcela (ha)	Superficie en RN 2000 (%)	Inclusión total/parcial
Almorox	22	1280	0,72	100	Total
Almorox	22	1281	0,59	100	Total
Almorox	22	1282	0,42	100	Total
Almorox	22	1283	0,30	100	Total
Almorox	22	1284	0,13	100	Total
Almorox	22	1285	0,46	100	Total
Almorox	22	1286	0,08	100	Total
Almorox	22	1287	0,07	100	Total
Almorox	22	1288	0,17	100	Total
Almorox	22	1289	0,35	100	Total
Almorox	22	1290	0,40	100	Total
Almorox	22	1291	0,89	100	Total
Almorox	22	1293	0,20	100	Total
Almorox	22	1294	0,35	100	Total
Almorox	22	1295	0,18	100	Total
Almorox	22	1296	0,62	100	Total
Almorox	22	1297	0,21	100	Total
Almorox	22	1298	0,55	100	Total
Almorox	22	1299	0,37	100	Total
Almorox	22	1300	0,30	100	Total
Almorox	22	1301	0,53	100	Total
Almorox	22	1302	0,33	100	Total
Almorox	22	1303	0,12	100	Total
Almorox	22	1304	0,23	100	Total
Almorox	22	1305	0,43	100	Total
Almorox	22	1307	1,80	100	Total
Almorox	22	1308	0,26	100	Total
Almorox	22	1309	0,21	100	Total
Almorox	22	1310	0,11	100	Total
Almorox	22	1311	0,10	100	Total
Almorox	22	1312	0,15	100	Total
Almorox	22	1313	0,53	100	Total
Almorox	22	1314	0,88	100	Total
Almorox	22	1315	0,75	100	Total
Almorox	22	1316	0,78	100	Total
Almorox	22	1317	0,17	100	Total
Almorox	22	1318	0,19	100	Total
Almorox	22	1319	1,02	100	Total
Almorox	22	1320	0,43	100	Total
Almorox	22	1321	0,33	100	Total
Almorox	22	1322	0,61	100	Total
Almorox	22	1323	0,78	100	Total
Almorox	22	1324	0,53	100	Total

Municipio	Polígono	Parcela	Superficie parcela (ha)	Superficie en RN 2000 (%)	Inclusión total/parcial
Almorox	22	1325	0,16	100	Total
Almorox	22	1326	0,22	100	Total
Almorox	22	1327	0,19	100	Total
Almorox	22	1328	0,47	100	Total
Almorox	22	1329	0,90	100	Total
Almorox	22	1330	0,63	100	Total
Almorox	22	1331	0,23	100	Total
Almorox	22	1332	0,19	100	Total
Almorox	22	1333	0,15	100	Total
Almorox	22	1334	0,25	100	Total
Almorox	22	1335	0,39	100	Total
Almorox	22	1336	0,10	100	Total
Almorox	22	1337	0,15	100	Total
Almorox	22	1338	0,20	100	Total
Almorox	22	1339	0,16	100	Total
Almorox	22	1340	0,17	100	Total
Almorox	22	1341	0,15	100	Total
Almorox	22	1342	0,12	100	Total
Almorox	22	1343	0,09	100	Total
Almorox	22	1344	0,91	100	Total
Almorox	22	1345	0,98	100	Total
Almorox	22	1346	0,65	100	Total
Almorox	22	1347	1,65	100	Total
Almorox	22	1348	0,50	100	Total
Almorox	22	1350	0,19	100	Total
Almorox	22	1351	0,12	100	Total
Almorox	22	1353	0,50	100	Total
Almorox	22	1354	0,82	100	Total
Almorox	22	1358	0,37	100	Total
Almorox	22	1360	0,31	100	Total
Almorox	22	1361	0,74	100	Total
Almorox	22	1363	0,55	100	Total
Almorox	22	1364	0,40	100	Total
Almorox	22	1367	0,21	100	Total
Almorox	22	1368	0,20	100	Total
Almorox	22	1369	0,21	100	Total
Almorox	22	1370	0,19	100	Total
Almorox	22	1371	0,46	100	Total
Almorox	22	1372	0,60	100	Total
Almorox	22	1373	0,69	100	Total
Almorox	22	1375	0,44	100	Total
Almorox	22	1379	0,92	100	Total
Almorox	22	1381	0,29	100	Total

Municipio	Polígono	Parcela	Superficie parcela (ha)	Superficie en RN 2000 (%)	Inclusión total/parcial
Almorox	22	1382	0,66	100	Total
Almorox	22	1383	0,57	100	Total
Almorox	22	1486	0,36	100	Total
Almorox	22	9000	0,40	100	Total
Almorox	22	9001	6,58	100	Total
Almorox	22	9004	0,29	100	Total
Almorox	22	9005	0,18	100	Total
Almorox	22	9007	1,51	100	Total
Almorox	22	9011	0,27	100	Total
Almorox	22	9013	0,06	100	Total
Almorox	22	9015	1,48	9,39	Parcial
Almorox	22	9026	0,33	100	Total
Almorox	22	9032	19,53	98,24	Parcial
Almorox	22	11108	0,26	100	Total
Almorox	22	80007	0,79	100	Total
Buenaventura	1	4	1,25	0,38	Parcial
Buenaventura	1	10	0,16	100	Total
Buenaventura	1	82	1,39	11,14	Parcial
Buenaventura	1	112	1,37	2,53	Parcial
Buenaventura	1	9001	5,44	100	Total
Buenaventura	3	2	25,22	98,20	Parcial
Buenaventura	3	9001	0,62	100	Total
Buenaventura	3	9005	1,17	62,79	Parcial
Buenaventura	4	1	62,23	100	Total
Buenaventura	4	2	2,46	100	Total
Buenaventura	4	3	2,66	100	Total
Buenaventura	4	4	2,75	100	Total
Buenaventura	4	5	3,82	100	Total
Buenaventura	4	6	7,51	100	Total
Buenaventura	4	7	7,11	100	Total
Buenaventura	4	8	15,34	100	Total
Buenaventura	4	9	1,26	100	Total
Buenaventura	4	10	0,36	100	Total
Buenaventura	4	11	1,54	100	Total
Buenaventura	4	12	0,38	100	Total
Buenaventura	4	13	0,93	100	Total
Buenaventura	4	14	1,74	100	Total
Buenaventura	4	15	0,93	100	Total
Buenaventura	4	16	0,72	100	Total
Buenaventura	4	17	1,02	100	Total
Buenaventura	4	18	2,17	100	Total
Buenaventura	4	19	1,85	100	Total
Buenaventura	4	20	1,98	100	Total

Municipio	Polígono	Parcela	Superficie parcela (ha)	Superficie en RN 2000 (%)	Inclusión total/parcial
Buenaventura	4	21	0,09	100	Total
Buenaventura	4	22	0,39	100	Total
Buenaventura	4	23	1,01	100	Total
Buenaventura	4	25	1,30	100	Total
Buenaventura	4	26	1,01	100	Total
Buenaventura	4	27	0,49	100	Total
Buenaventura	4	28	0,40	100	Total
Buenaventura	4	29	0,41	100	Total
Buenaventura	4	30	0,38	100	Total
Buenaventura	4	31	0,35	100	Total
Buenaventura	4	32	0,18	100	Total
Buenaventura	4	33	0,11	100	Total
Buenaventura	4	34	0,08	100	Total
Buenaventura	4	35	0,05	100	Total
Buenaventura	4	36	0,22	100	Total
Buenaventura	4	37	0,24	25,72	Parcial
Buenaventura	4	41	0,06	100	Total
Buenaventura	4	63	0,04	100	Total
Buenaventura	4	64	11,66	100	Total
Buenaventura	4	65	2,33	100	Total
Buenaventura	4	69	0,50	100	Total
Buenaventura	4	70	1,79	100	Total
Buenaventura	4	71	1,06	100	Total
Buenaventura	4	72	1,08	100	Total
Buenaventura	4	73	2,42	100	Total
Buenaventura	4	74	2,04	100	Total
Buenaventura	4	75	0,93	100	Total
Buenaventura	4	76	1,13	100	Total
Buenaventura	4	77	1,94	100	Total
Buenaventura	4	78	0,97	100	Total
Buenaventura	4	9001	0,28	100	Total
Buenaventura	4	9002	0,86	100	Total
Buenaventura	4	9003	0,62	100	Total
Buenaventura	4	9004	1,13	94,56	Parcial
Buenaventura	4	9005	0,28	1,41	Parcial
Buenaventura	4	60001	1,10	100	Total
Buenaventura	5	1	1,76	100	Total
Buenaventura	5	2	2,33	100	Total
Buenaventura	5	3	0,10	100	Total
Buenaventura	5	4	2,30	100	Total
Buenaventura	5	5	2,34	100	Total
Buenaventura	5	6	3,15	100	Total
Buenaventura	5	7	52,59	100	Total

Municipio	Polígono	Parcela	Superficie parcela (ha)	Superficie en RN 2000 (%)	Inclusión total/parcial
Buenaventura	5	8	47,30	100	Total
Buenaventura	5	9	1,88	100	Total
Buenaventura	5	10	0,92	100	Total
Buenaventura	5	11	0,91	100	Total
Buenaventura	5	12	0,87	100	Total
Buenaventura	5	9001	3,46	100	Total
Buenaventura	5	9002	0,94	100	Total
Buenaventura	6	84	6,18	100	Total
Buenaventura	6	86	26,66	100	Total
Buenaventura	6	9001	1,21	100	Total
Buenaventura	7	24	48,27	13,23	Parcial
Buenaventura	8	295	1,18	100	Total
Buenaventura	8	296	1,55	100	Total
Buenaventura	8	297	1,04	100	Total
Buenaventura	8	298	2,40	100	Total
Buenaventura	8	299	0,20	100	Total
Buenaventura	8	300	0,79	100	Total
Buenaventura	8	301	6,86	100	Total
Buenaventura	8	302	0,68	100	Total
Buenaventura	8	303	2,88	100	Total
Buenaventura	8	304	0,22	100	Total
Buenaventura	8	305	0,10	100	Total
Buenaventura	8	306	0,05	100	Total
Buenaventura	8	307	0,06	100	Total
Buenaventura	8	308	0,05	100	Total
Buenaventura	8	309	0,03	100	Total
Buenaventura	8	310	1,04	100	Total
Buenaventura	8	311	1,49	100	Total
Buenaventura	8	312	1,32	100	Total
Buenaventura	8	313	1,12	100	Total
Buenaventura	8	314	0,03	100	Total
Buenaventura	8	315	0,03	100	Total
Buenaventura	8	316	1,03	100	Total
Buenaventura	8	317	0,77	100	Total
Buenaventura	8	318	0,04	100	Total
Buenaventura	8	319	0,12	100	Total
Buenaventura	8	320	0,83	100	Total
Buenaventura	8	321	1,51	100	Total
Buenaventura	8	322	0,47	100	Total
Buenaventura	8	394	1,02	100	Total
Buenaventura	8	410	1,51	100	Total
Buenaventura	8	411	1,25	100	Total
Buenaventura	8	9004	0,72	100	Total

Municipio	Polígono	Parcela	Superficie parcela (ha)	Superficie en RN 2000 (%)	Inclusión total/parcial
Buenaventura	8	9005	1,05	100	Total
Buenaventura	8	9006	1,80	38,03	Parcial
Buenaventura	9	1	3,22	100	Total
Buenaventura	9	2	3,64	100	Total
Buenaventura	9	3	2,35	100	Total
Buenaventura	9	4	2,64	100	Total
Buenaventura	9	5	3,54	100	Total
Buenaventura	9	6	13,98	100	Total
Buenaventura	9	7	3,87	100	Total
Buenaventura	9	8	103,48	100	Total
Buenaventura	9	9	0,70	100	Total
Buenaventura	9	10	1,37	100	Total
Buenaventura	9	11	4,58	100	Total
Buenaventura	9	12	2,24	100	Total
Buenaventura	9	13	0,85	100	Total
Buenaventura	9	14	0,71	100	Total
Buenaventura	9	15	0,75	100	Total
Buenaventura	9	16	1,06	100	Total
Buenaventura	9	17	2,73	100	Total
Buenaventura	9	18	1,56	100	Total
Buenaventura	9	19	5,83	100	Total
Buenaventura	9	20	3,09	100	Total
Buenaventura	9	22	0,07	100	Total
Buenaventura	9	23	0,48	100	Total
Buenaventura	9	24	1,08	100	Total
Buenaventura	9	25	1,64	100	Total
Buenaventura	9	26	1,68	100	Total
Buenaventura	9	27	0,16	100	Total
Buenaventura	9	28	0,31	100	Total
Buenaventura	9	30	1,04	100	Total
Buenaventura	9	31	0,14	100	Total
Buenaventura	9	32	0,25	100	Total
Buenaventura	9	34	1,43	100	Total
Buenaventura	9	35	1,71	100	Total
Buenaventura	9	36	3,68	100	Total
Buenaventura	9	37	3,59	100	Total
Buenaventura	9	39	1,07	100	Total
Buenaventura	9	40	2,37	100	Total
Buenaventura	9	41	2,33	100	Total
Buenaventura	9	42	0,95	100	Total
Buenaventura	9	9001	1,62	100	Total
Buenaventura	9	9002	1,31	55,49	Parcial
Buenaventura	9	9003	0,04	100	Total

Municipio	Polígono	Parcela	Superficie parcela (ha)	Superficie en RN 2000 (%)	Inclusión total/parcial
Buenaventura	9	9004	0,26	100	Total
Buenaventura	9	9005	0,94	100	Total
Buenaventura	9	9006	1,14	100	Total
Buenaventura	10	32	1,38	100	Total
Buenaventura	10	48	3,47	100	Total
Buenaventura	10	49	3,34	100	Total
Buenaventura	10	50	1,15	100	Total
Buenaventura	10	51	1,02	100	Total
Buenaventura	10	52	2,46	100	Total
Buenaventura	10	54	0,32	100	Total
Buenaventura	10	55	5,26	100	Total
Buenaventura	10	56	0,77	100	Total
Buenaventura	10	57	0,80	100	Total
Buenaventura	10	58	0,35	100	Total
Buenaventura	10	59	0,47	100	Total
Buenaventura	10	60	1,65	100	Total
Buenaventura	10	61	0,60	100	Total
Buenaventura	10	62	1,25	100	Total
Buenaventura	10	63	1,00	100	Total
Buenaventura	10	64	0,01	100	Total
Buenaventura	10	65	0,27	100	Total
Buenaventura	10	66	0,56	100	Total
Buenaventura	10	67	0,48	100	Total
Buenaventura	10	68	0,43	100	Total
Buenaventura	10	69	0,51	100	Total
Buenaventura	10	70	0,41	100	Total
Buenaventura	10	71	0,27	100	Total
Buenaventura	10	72	0,70	100	Total
Buenaventura	10	73	0,90	100	Total
Buenaventura	10	74	0,13	100	Total
Buenaventura	10	75	0,04	100	Total
Buenaventura	10	76	0,22	100	Total
Buenaventura	10	77	0,93	100	Total
Buenaventura	10	78	0,90	100	Total
Buenaventura	10	79	1,43	100	Total
Buenaventura	10	80	0,35	100	Total
Buenaventura	10	81	1,58	100	Total
Buenaventura	10	82	1,70	100	Total
Buenaventura	10	83	0,37	100	Total
Buenaventura	10	84	1,19	100	Total
Buenaventura	10	85	0,41	100	Total
Buenaventura	10	86	2,36	100	Total
Buenaventura	10	87	1,15	100	Total

Municipio	Polígono	Parcela	Superficie parcela (ha)	Superficie en RN 2000 (%)	Inclusión total/parcial
Buenaventura	10	88	2,61	100	Total
Buenaventura	10	89	0,50	100	Total
Buenaventura	10	90	0,77	100	Total
Buenaventura	10	91	1,93	100	Total
Buenaventura	10	92	0,26	100	Total
Buenaventura	10	93	0,31	100	Total
Buenaventura	10	94	17,03	100	Total
Buenaventura	10	95	2,41	100	Total
Buenaventura	10	96	7,02	100	Total
Buenaventura	10	97	0,39	100	Total
Buenaventura	10	98	11,42	100	Total
Buenaventura	10	100	0,46	100	Total
Buenaventura	10	101	0,57	100	Total
Buenaventura	10	102	3,33	100	Total
Buenaventura	10	103	0,68	100	Total
Buenaventura	10	104	1,07	100	Total
Buenaventura	10	105	0,39	100	Total
Buenaventura	10	106	2,33	100	Total
Buenaventura	10	107	3,37	100	Total
Buenaventura	10	108	0,46	100	Total
Buenaventura	10	109	5,30	100	Total
Buenaventura	10	110	0,44	100	Total
Buenaventura	10	111	0,07	100	Total
Buenaventura	10	112	0,17	100	Total
Buenaventura	10	113	0,19	100	Total
Buenaventura	10	114	0,22	100	Total
Buenaventura	10	115	0,40	100	Total
Buenaventura	10	116	0,70	100	Total
Buenaventura	10	117	0,49	100	Total
Buenaventura	10	118	0,44	100	Total
Buenaventura	10	119	0,69	100	Total
Buenaventura	10	120	0,56	100	Total
Buenaventura	10	121	0,67	100	Total
Buenaventura	10	122	0,48	100	Total
Buenaventura	10	123	0,47	100	Total
Buenaventura	10	124	0,43	100	Total
Buenaventura	10	125	1,32	100	Total
Buenaventura	10	126	0,53	100	Total
Buenaventura	10	127	0,33	100	Total
Buenaventura	10	128	0,55	100	Total
Buenaventura	10	129	1,06	100	Total
Buenaventura	10	130	4,44	100	Total
Buenaventura	10	131	0,47	100	Total

Municipio	Polígono	Parcela	Superficie parcela (ha)	Superficie en RN 2000 (%)	Inclusión total/parcial
Buenaventura	10	132	3,78	100	Total
Buenaventura	10	133	0,85	100	Total
Buenaventura	10	134	0,33	100	Total
Buenaventura	10	135	0,58	100	Total
Buenaventura	10	136	0,50	100	Total
Buenaventura	10	137	0,30	100	Total
Buenaventura	10	138	0,33	100	Total
Buenaventura	10	139	1,17	100	Total
Buenaventura	10	140	0,42	100	Total
Buenaventura	10	142	0,43	100	Total
Buenaventura	10	143	1,57	100	Total
Buenaventura	10	144	2,17	100	Total
Buenaventura	10	145	5,59	100	Total
Buenaventura	10	147	3,24	100	Total
Buenaventura	10	148	0,82	100	Total
Buenaventura	10	149	0,81	100	Total
Buenaventura	10	150	1,47	100	Total
Buenaventura	10	151	8,95	100	Total
Buenaventura	10	152	4,38	100	Total
Buenaventura	10	154	1,05	100	Total
Buenaventura	10	155	1,09	100	Total
Buenaventura	10	156	0,40	100	Total
Buenaventura	10	157	0,11	100	Total
Buenaventura	10	158	0,72	100	Total
Buenaventura	10	159	0,85	100	Total
Buenaventura	10	160	0,10	100	Total
Buenaventura	10	161	0,57	100	Total
Buenaventura	10	162	4,02	100	Total
Buenaventura	10	164	0,69	100	Total
Buenaventura	10	165	0,48	100	Total
Buenaventura	10	166	0,29	100	Total
Buenaventura	10	167	0,12	100	Total
Buenaventura	10	168	2,87	100	Total
Buenaventura	10	169	2,00	100	Total
Buenaventura	10	170	1,16	100	Total
Buenaventura	10	171	2,90	100	Total
Buenaventura	10	173	0,01	100	Total
Buenaventura	10	174	0,11	100	Total
Buenaventura	10	175	0,95	100	Total
Buenaventura	10	176	2,28	100	Total
Buenaventura	10	177	1,38	100	Total
Buenaventura	10	178	3,83	100	Total
Buenaventura	10	179	1,35	100	Total

Municipio	Polígono	Parcela	Superficie parcela (ha)	Superficie en RN 2000 (%)	Inclusión total/parcial
Buenaventura	10	180	1,73	100	Total
Buenaventura	10	181	0,42	100	Total
Buenaventura	10	182	2,59	100	Total
Buenaventura	10	183	7,83	100	Total
Buenaventura	10	184	2,96	100	Total
Buenaventura	10	185	4,90	100	Total
Buenaventura	10	186	0,10	100	Total
Buenaventura	10	187	1,48	100	Total
Buenaventura	10	188	4,37	100	Total
Buenaventura	10	189	1,62	100	Total
Buenaventura	10	190	1,83	100	Total
Buenaventura	10	191	0,70	100	Total
Buenaventura	10	192	1,81	100	Total
Buenaventura	10	193	1,56	100	Total
Buenaventura	10	194	0,66	100	Total
Buenaventura	10	195	0,83	100	Total
Buenaventura	10	196	0,04	100	Total
Buenaventura	10	197	0,09	100	Total
Buenaventura	10	198	1,41	100	Total
Buenaventura	10	199	0,92	100	Total
Buenaventura	10	200	0,19	100	Total
Buenaventura	10	201	0,16	100	Total
Buenaventura	10	202	3,68	100	Total
Buenaventura	10	204	1,75	100	Total
Buenaventura	10	205	8,03	100	Total
Buenaventura	10	206	0,38	100	Total
Buenaventura	10	207	1,41	100	Total
Buenaventura	10	208	0,25	100	Total
Buenaventura	10	209	0,41	100	Total
Buenaventura	10	210	0,06	100	Total
Buenaventura	10	211	0,01	100	Total
Buenaventura	10	213	4,95	100	Total
Buenaventura	10	214	1,31	100	Total
Buenaventura	10	215	2,63	100	Total
Buenaventura	10	218	1,94	100	Total
Buenaventura	10	219	0,59	100	Total
Buenaventura	10	220	0,98	100	Total
Buenaventura	10	221	1,36	100	Total
Buenaventura	10	222	1,70	100	Total
Buenaventura	10	226	0,89	100	Total
Buenaventura	10	227	2,73	100	Total
Buenaventura	10	228	0,94	100	Total
Buenaventura	10	230	0,03	100	Total

Municipio	Polígono	Parcela	Superficie parcela (ha)	Superficie en RN 2000 (%)	Inclusión total/parcial
Buenaventura	10	231	0,40	100	Total
Buenaventura	10	233	0,76	100	Total
Buenaventura	10	234	1,00	100	Total
Buenaventura	10	235	0,27	100	Total
Buenaventura	10	236	2,97	100	Total
Buenaventura	10	237	0,58	100	Total
Buenaventura	10	238	0,72	100	Total
Buenaventura	10	240	2,70	100	Total
Buenaventura	10	242	0,34	100	Total
Buenaventura	10	245	0,20	100	Total
Buenaventura	10	249	0,92	100	Total
Buenaventura	10	250	1,70	100	Total
Buenaventura	10	251	0,16	100	Total
Buenaventura	10	252	1,71	100	Total
Buenaventura	10	253	0,73	100	Total
Buenaventura	10	254	0,44	100	Total
Buenaventura	10	255	0,31	100	Total
Buenaventura	10	256	0,31	100	Total
Buenaventura	10	257	3,84	100	Total
Buenaventura	10	258	0,75	100	Total
Buenaventura	10	259	0,71	100	Total
Buenaventura	10	260	0,76	100	Total
Buenaventura	10	264	0,58	100	Total
Buenaventura	10	266	0,29	100	Total
Buenaventura	10	267	1,00	100	Total
Buenaventura	10	268	0,48	100	Total
Buenaventura	10	269	0,31	100	Total
Buenaventura	10	270	0,68	100	Total
Buenaventura	10	271	0,15	100	Total
Buenaventura	10	272	9,38	100	Total
Buenaventura	10	273	0,51	100	Total
Buenaventura	10	9001	1,70	67,16	Parcial
Buenaventura	10	9002	0,79	100	Total
Buenaventura	10	9003	1,31	100	Total
Buenaventura	10	9004	1,87	89,69	Parcial
Buenaventura	10	9007	0,19	100	Total
Buenaventura	10	9008	0,91	100	Total
Buenaventura	10	9009	0,31	100	Total
Buenaventura	10	9010	0,13	100	Total
Buenaventura	10	9011	0,18	100	Total
Buenaventura	10	9012	0,03	100	Total
Buenaventura	10	10230	0,31	100	Total
Buenaventura	11	1	1,75	100	Total

Municipio	Polígono	Parcela	Superficie parcela (ha)	Superficie en RN 2000 (%)	Inclusión total/parcial
Buenaventura	11	2	5,16	100	Total
Buenaventura	11	3	0,49	100	Total
Buenaventura	11	4	0,36	100	Total
Buenaventura	11	5	0,30	100	Total
Buenaventura	11	6	0,24	100	Total
Buenaventura	11	7	0,18	100	Total
Buenaventura	11	8	0,18	100	Total
Buenaventura	11	9	0,19	100	Total
Buenaventura	11	10	1,07	100	Total
Buenaventura	11	11	1,21	100	Total
Buenaventura	11	12	1,03	100	Total
Buenaventura	11	13	1,01	100	Total
Buenaventura	11	14	0,82	100	Total
Buenaventura	11	15	0,84	100	Total
Buenaventura	11	16	0,29	100	Total
Buenaventura	11	17	0,35	100	Total
Buenaventura	11	18	3,53	100	Total
Buenaventura	11	19	4,25	100	Total
Buenaventura	11	20	8,23	100	Total
Buenaventura	11	21	0,83	100	Total
Buenaventura	11	22	0,75	100	Total
Buenaventura	11	23	2,42	100	Total
Buenaventura	11	24	3,67	100	Total
Buenaventura	11	25	2,50	100	Total
Buenaventura	11	26	1,28	100	Total
Buenaventura	11	27	11,15	100	Total
Buenaventura	11	28	1,33	100	Total
Buenaventura	11	29	0,30	100	Total
Buenaventura	11	30	0,55	100	Total
Buenaventura	11	31	1,78	100	Total
Buenaventura	11	32	1,93	100	Total
Buenaventura	11	33	0,59	100	Total
Buenaventura	11	34	0,16	100	Total
Buenaventura	11	35	7,13	100	Total
Buenaventura	11	36	1,69	100	Total
Buenaventura	11	37	2,92	100	Total
Buenaventura	11	38	8,76	100	Total
Buenaventura	11	40	10,06	100	Total
Buenaventura	11	41	0,09	100	Total
Buenaventura	11	42	0,18	100	Total
Buenaventura	11	43	0,20	100	Total
Buenaventura	11	44	0,23	100	Total
Buenaventura	11	45	5,08	100	Total

Municipio	Polígono	Parcela	Superficie parcela (ha)	Superficie en RN 2000 (%)	Inclusión total/parcial
Buenaventura	11	46	0,38	100	Total
Buenaventura	11	47	2,44	100	Total
Buenaventura	11	48	2,42	100	Total
Buenaventura	11	49	2,49	100	Total
Buenaventura	11	50	0,22	100	Total
Buenaventura	11	51	2,64	100	Total
Buenaventura	11	52	3,62	100	Total
Buenaventura	11	53	1,48	100	Total
Buenaventura	11	54	1,27	100	Total
Buenaventura	11	55	5,22	100	Total
Buenaventura	11	56	2,05	100	Total
Buenaventura	11	57	1,05	100	Total
Buenaventura	11	58	0,83	100	Total
Buenaventura	11	59	2,19	100	Total
Buenaventura	11	60	5,23	100	Total
Buenaventura	11	61	6,64	100	Total
Buenaventura	11	62	2,19	100	Total
Buenaventura	11	63	0,38	100	Total
Buenaventura	11	64	0,62	100	Total
Buenaventura	11	65	5,00	100	Total
Buenaventura	11	68	0,80	100	Total
Buenaventura	11	69	6,85	100	Total
Buenaventura	11	70	6,21	100	Total
Buenaventura	11	71	2,52	100	Total
Buenaventura	11	72	2,33	100	Total
Buenaventura	11	73	3,32	100	Total
Buenaventura	11	75	4,68	100	Total
Buenaventura	11	76	4,53	100	Total
Buenaventura	11	77	0,82	100	Total
Buenaventura	11	79	1,34	100	Total
Buenaventura	11	80	1,32	100	Total
Buenaventura	11	81	1,42	100	Total
Buenaventura	11	82	1,83	100	Total
Buenaventura	11	83	0,79	100	Total
Buenaventura	11	84	0,79	100	Total
Buenaventura	11	85	1,75	100	Total
Buenaventura	11	86	0,30	100	Total
Buenaventura	11	87	1,56	100	Total
Buenaventura	11	88	2,51	100	Total
Buenaventura	11	9001	1,01	100	Total
Buenaventura	11	9002	2,54	100	Total
Buenaventura	11	9003	2,11	100	Total
Buenaventura	11	9004	0,82	100	Total

Municipio	Polígono	Parcela	Superficie parcela (ha)	Superficie en RN 2000 (%)	Inclusión total/parcial
Buenaventura	11	9005	0,05	100	Total
Buenaventura	11	9006	0,05	100	Total
Buenaventura	11	9007	0,06	100	Total
Buenaventura	12	1	119,46	100	Total
Buenaventura	12	2	0,36	100	Total
Buenaventura	12	3	1,63	100	Total
Buenaventura	12	4	4,94	100	Total
Buenaventura	12	5	1,72	100	Total
Buenaventura	12	6	0,76	100	Total
Buenaventura	12	7	2,57	100	Total
Buenaventura	12	8	0,70	100	Total
Buenaventura	12	9	0,71	100	Total
Buenaventura	12	10	3,56	100	Total
Buenaventura	12	11	2,71	100	Total
Buenaventura	12	12	1,29	100	Total
Buenaventura	12	13	2,92	100	Total
Buenaventura	12	14	2,75	100	Total
Buenaventura	12	15	1,24	100	Total
Buenaventura	12	16	2,16	100	Total
Buenaventura	12	17	2,70	100	Total
Buenaventura	12	18	1,44	100	Total
Buenaventura	12	19	1,13	100	Total
Buenaventura	12	20	1,89	100	Total
Buenaventura	12	21	3,54	100	Total
Buenaventura	12	22	0,26	100	Total
Buenaventura	12	24	0,65	100	Total
Buenaventura	12	25	6,54	100	Total
Buenaventura	12	26	2,64	100	Total
Buenaventura	12	27	1,64	100	Total
Buenaventura	12	28	1,43	100	Total
Buenaventura	12	29	2,15	100	Total
Buenaventura	12	30	1,90	100	Total
Buenaventura	12	31	0,84	100	Total
Buenaventura	12	32	0,80	100	Total
Buenaventura	12	33	0,80	100	Total
Buenaventura	12	34	0,90	100	Total
Buenaventura	12	35	3,02	100	Total
Buenaventura	12	36	0,65	100	Total
Buenaventura	12	37	2,07	100	Total
Buenaventura	12	38	0,66	100	Total
Buenaventura	12	39	0,76	100	Total
Buenaventura	12	40	0,75	100	Total
Buenaventura	12	41	0,64	100	Total

Municipio	Polígono	Parcela	Superficie parcela (ha)	Superficie en RN 2000 (%)	Inclusión total/parcial
Buenaventura	12	42	1,19	100	Total
Buenaventura	12	9001	1,58	100	Total
Buenaventura	12	9002	0,11	100	Total
Buenaventura	13	1	160,61	100	Total
Buenaventura	13	2	0,66	100	Total
Buenaventura	13	3	0,66	100	Total
Buenaventura	13	4	0,55	100	Total
Buenaventura	13	5	0,46	100	Total
Buenaventura	13	6	0,43	100	Total
Buenaventura	13	7	0,71	100	Total
Buenaventura	13	8	0,77	100	Total
Buenaventura	13	9	2,31	100	Total
Buenaventura	13	10	3,30	100	Total
Buenaventura	13	11	0,53	100	Total
Buenaventura	13	12	0,90	100	Total
Buenaventura	13	13	0,19	100	Total
Buenaventura	13	14	1,58	100	Total
Buenaventura	13	15	0,99	100	Total
Buenaventura	13	16	0,42	100	Total
Buenaventura	13	17	1,04	100	Total
Buenaventura	13	18	0,64	100	Total
Buenaventura	13	19	0,38	100	Total
Buenaventura	13	20	0,39	100	Total
Buenaventura	13	21	0,73	100	Total
Buenaventura	13	22	0,90	100	Total
Buenaventura	13	23	3,45	100	Total
Buenaventura	13	24	2,73	100	Total
Buenaventura	13	25	0,77	100	Total
Buenaventura	13	28	0,88	100	Total
Buenaventura	13	29	2,79	100	Total
Buenaventura	13	30	0,57	100	Total
Buenaventura	13	31	1,73	100	Total
Buenaventura	13	32	0,27	100	Total
Buenaventura	13	33	1,06	100	Total
Buenaventura	13	34	0,19	100	Total
Buenaventura	13	35	0,54	100	Total
Buenaventura	13	36	0,91	100	Total
Buenaventura	13	37	0,80	100	Total
Buenaventura	13	39	0,21	100	Total
Buenaventura	13	40	2,01	100	Total
Buenaventura	13	41	0,32	100	Total
Buenaventura	13	42	0,34	100	Total
Buenaventura	13	43	0,22	100	Total

Municipio	Polígono	Parcela	Superficie parcela (ha)	Superficie en RN 2000 (%)	Inclusión total/parcial
Buenaventura	13	44	0,20	100	Total
Buenaventura	13	45	0,35	100	Total
Buenaventura	13	48	0,09	100	Total
Buenaventura	13	49	0,28	100	Total
Buenaventura	13	50	0,26	100	Total
Buenaventura	13	51	0,08	100	Total
Buenaventura	13	52	0,13	100	Total
Buenaventura	13	53	0,15	100	Total
Buenaventura	13	54	0,22	100	Total
Buenaventura	13	55	0,21	100	Total
Buenaventura	13	56	0,18	100	Total
Buenaventura	13	57	0,16	100	Total
Buenaventura	13	58	0,15	100	Total
Buenaventura	13	59	0,14	100	Total
Buenaventura	13	60	0,18	100	Total
Buenaventura	13	61	0,19	100	Total
Buenaventura	13	62	0,14	100	Total
Buenaventura	13	63	0,08	100	Total
Buenaventura	13	64	0,14	100	Total
Buenaventura	13	65	0,12	100	Total
Buenaventura	13	66	0,05	100	Total
Buenaventura	13	67	0,02	100	Total
Buenaventura	13	68	0,16	100	Total
Buenaventura	13	69	0,18	100	Total
Buenaventura	13	70	0,001	100	Total
Buenaventura	13	71	0,19	100	Total
Buenaventura	13	72	0,19	100	Total
Buenaventura	13	73	0,06	100	Total
Buenaventura	13	74	0,34	100	Total
Buenaventura	13	75	0,72	100	Total
Buenaventura	13	76	0,40	100	Total
Buenaventura	13	9001	2,54	100	Total
Buenaventura	13	9002	1,03	100	Total
Buenaventura	13	9003	0,74	100	Total
Buenaventura	13	9004	0,41	100	Total
Buenaventura	13	9005	0,27	100	Total
Buenaventura	14	1	130,02	100	Total
Buenaventura	14	9001	1,03	100	Total
Buenaventura	14	60001	1,84	100	Total
Buenaventura	14	60002	1,30	100	Total
Buenaventura	15	1	131,12	100	Total
Buenaventura	15	2	0,77	100	Total
Buenaventura	15	3	1,51	100	Total

Municipio	Polígono	Parcela	Superficie parcela (ha)	Superficie en RN 2000 (%)	Inclusión total/parcial
Buenaventura	15	4	3,32	100	Total
Buenaventura	15	9001	3,70	100	Total
Buenaventura	15	9002	0,89	100	Total
Buenaventura	15	60001	0,10	100	Total
Buenaventura	15	60002	0,08	100	Total
Buenaventura	16	1	1,40	100	Total
Buenaventura	16	2	0,90	100	Total
Buenaventura	16	3	1,15	100	Total
Buenaventura	16	4	0,37	100	Total
Buenaventura	16	5	0,09	100	Total
Buenaventura	16	6	1,53	100	Total
Buenaventura	16	7	0,04	100	Total
Buenaventura	16	8	0,97	100	Total
Buenaventura	16	9	0,95	100	Total
Buenaventura	16	10	0,51	100	Total
Buenaventura	16	11	0,54	100	Total
Buenaventura	16	12	0,52	100	Total
Buenaventura	16	13	1,11	100	Total
Buenaventura	16	15	0,45	100	Total
Buenaventura	16	16	0,36	100	Total
Buenaventura	16	17	0,21	100	Total
Buenaventura	16	18	0,13	100	Total
Buenaventura	16	19	0,02	100	Total
Buenaventura	16	20	1,85	100	Total
Buenaventura	16	21	1,85	100	Total
Buenaventura	16	22	0,36	100	Total
Buenaventura	16	23	0,24	100	Total
Buenaventura	16	24	0,22	100	Total
Buenaventura	16	25	0,44	100	Total
Buenaventura	16	26	2,00	100	Total
Buenaventura	16	27	1,87	100	Total
Buenaventura	16	28	3,17	100	Total
Buenaventura	16	29	1,71	100	Total
Buenaventura	16	30	0,38	100	Total
Buenaventura	16	31	0,33	100	Total
Buenaventura	16	32	0,52	100	Total
Buenaventura	16	33	0,12	100	Total
Buenaventura	16	34	0,13	100	Total
Buenaventura	16	35	2,67	100	Total
Buenaventura	16	36	1,34	100	Total
Buenaventura	16	37	1,08	100	Total
Buenaventura	16	38	1,39	100	Total
Buenaventura	16	39	2,11	100	Total

Municipio	Polígono	Parcela	Superficie parcela (ha)	Superficie en RN 2000 (%)	Inclusión total/parcial
Buenaventura	16	40	5,35	100	Total
Buenaventura	16	41	1,10	100	Total
Buenaventura	16	42	0,60	100	Total
Buenaventura	16	43	0,84	100	Total
Buenaventura	16	45	0,89	100	Total
Buenaventura	16	46	4,37	100	Total
Buenaventura	16	47	0,24	100	Total
Buenaventura	16	48	0,15	100	Total
Buenaventura	16	49	0,16	100	Total
Buenaventura	16	50	0,18	100	Total
Buenaventura	16	51	0,18	100	Total
Buenaventura	16	52	0,56	100	Total
Buenaventura	16	53	1,61	100	Total
Buenaventura	16	54	2,98	100	Total
Buenaventura	16	55	0,18	100	Total
Buenaventura	16	56	0,07	100	Total
Buenaventura	16	57	0,25	100	Total
Buenaventura	16	58	0,38	100	Total
Buenaventura	16	59	2,22	100	Total
Buenaventura	16	60	6,96	100	Total
Buenaventura	16	61	1,86	100	Total
Buenaventura	16	62	1,86	100	Total
Buenaventura	16	63	1,84	100	Total
Buenaventura	16	64	2,00	100	Total
Buenaventura	16	65	0,86	100	Total
Buenaventura	16	66	1,01	100	Total
Buenaventura	16	67	1,49	100	Total
Buenaventura	16	69	0,70	100	Total
Buenaventura	16	70	1,17	100	Total
Buenaventura	16	71	1,16	100	Total
Buenaventura	16	73	0,33	100	Total
Buenaventura	16	74	1,29	100	Total
Buenaventura	16	75	1,01	100	Total
Buenaventura	16	76	1,72	100	Total
Buenaventura	16	77	2,84	100	Total
Buenaventura	16	78	0,59	100	Total
Buenaventura	16	79	0,29	100	Total
Buenaventura	16	80	0,48	100	Total
Buenaventura	16	81	0,31	100	Total
Buenaventura	16	82	0,26	100	Total
Buenaventura	16	83	0,25	100	Total
Buenaventura	16	84	0,34	100	Total
Buenaventura	16	85	0,31	100	Total

Municipio	Polígono	Parcela	Superficie parcela (ha)	Superficie en RN 2000 (%)	Inclusión total/parcial
Buenaventura	16	86	0,28	100	Total
Buenaventura	16	87	0,28	100	Total
Buenaventura	16	88	0,28	100	Total
Buenaventura	16	89	1,42	100	Total
Buenaventura	16	90	0,34	100	Total
Buenaventura	16	91	0,24	100	Total
Buenaventura	16	92	0,15	100	Total
Buenaventura	16	93	0,45	100	Total
Buenaventura	16	94	0,43	100	Total
Buenaventura	16	95	0,17	100	Total
Buenaventura	16	96	0,20	100	Total
Buenaventura	16	97	0,53	100	Total
Buenaventura	16	98	0,56	100	Total
Buenaventura	16	99	0,13	100	Total
Buenaventura	16	100	0,19	100	Total
Buenaventura	16	101	0,52	100	Total
Buenaventura	16	102	0,51	100	Total
Buenaventura	16	103	0,21	100	Total
Buenaventura	16	104	0,27	100	Total
Buenaventura	16	105	0,24	100	Total
Buenaventura	16	106	0,22	100	Total
Buenaventura	16	107	0,20	100	Total
Buenaventura	16	108	0,32	100	Total
Buenaventura	16	109	0,23	100	Total
Buenaventura	16	110	0,24	100	Total
Buenaventura	16	111	0,23	100	Total
Buenaventura	16	112	0,25	100	Total
Buenaventura	16	113	0,26	100	Total
Buenaventura	16	114	0,26	100	Total
Buenaventura	16	115	0,23	100	Total
Buenaventura	16	117	0,51	100	Total
Buenaventura	16	118	0,63	100	Total
Buenaventura	16	120	0,26	100	Total
Buenaventura	16	121	0,25	100	Total
Buenaventura	16	122	0,29	100	Total
Buenaventura	16	123	0,21	100	Total
Buenaventura	16	124	0,20	100	Total
Buenaventura	16	125	1,11	100	Total
Buenaventura	16	126	1,00	100	Total
Buenaventura	16	127	1,85	100	Total
Buenaventura	16	128	1,92	100	Total
Buenaventura	16	129	5,11	100	Total
Buenaventura	16	130	6,22	100	Total

Municipio	Polígono	Parcela	Superficie parcela (ha)	Superficie en RN 2000 (%)	Inclusión total/parcial
Buenaventura	16	131	4,67	100	Total
Buenaventura	16	132	0,87	100	Total
Buenaventura	16	133	1,01	100	Total
Buenaventura	16	134	0,90	100	Total
Buenaventura	16	135	0,92	100	Total
Buenaventura	16	136	0,14	100	Total
Buenaventura	16	137	0,69	100	Total
Buenaventura	16	138	0,92	100	Total
Buenaventura	16	139	0,53	100	Total
Buenaventura	16	140	0,36	100	Total
Buenaventura	16	141	1,06	100	Total
Buenaventura	16	142	1,12	100	Total
Buenaventura	16	143	9,32	100	Total
Buenaventura	16	144	1,38	100	Total
Buenaventura	16	145	7,42	100	Total
Buenaventura	16	146	4,32	100	Total
Buenaventura	16	147	0,84	100	Total
Buenaventura	16	148	0,52	100	Total
Buenaventura	16	149	0,45	100	Total
Buenaventura	16	150	0,36	100	Total
Buenaventura	16	151	0,25	100	Total
Buenaventura	16	152	0,26	100	Total
Buenaventura	16	153	0,21	100	Total
Buenaventura	16	154	0,10	100	Total
Buenaventura	16	155	0,05	100	Total
Buenaventura	16	156	0,05	100	Total
Buenaventura	16	157	0,04	100	Total
Buenaventura	16	158	0,03	100	Total
Buenaventura	16	159	0,03	100	Total
Buenaventura	16	160	0,02	100	Total
Buenaventura	16	161	0,02	100	Total
Buenaventura	16	162	0,03	100	Total
Buenaventura	16	163	0,02	100	Total
Buenaventura	16	164	0,01	100	Total
Buenaventura	16	165	1,66	100	Total
Buenaventura	16	166	0,18	100	Total
Buenaventura	16	167	1,15	100	Total
Buenaventura	16	168	0,05	100	Total
Buenaventura	16	169	0,74	100	Total
Buenaventura	16	170	0,65	100	Total
Buenaventura	16	171	0,51	100	Total
Buenaventura	16	172	0,68	100	Total
Buenaventura	16	173	0,73	100	Total

Municipio	Polígono	Parcela	Superficie parcela (ha)	Superficie en RN 2000 (%)	Inclusión total/parcial
Buenaventura	16	174	1,02	100	Total
Buenaventura	16	175	0,64	100	Total
Buenaventura	16	176	0,61	100	Total
Buenaventura	16	178	1,86	100	Total
Buenaventura	16	179	0,15	100	Total
Buenaventura	16	180	1,16	100	Total
Buenaventura	16	181	1,90	100	Total
Buenaventura	16	182	0,39	100	Total
Buenaventura	16	183	0,23	100	Total
Buenaventura	16	184	0,72	100	Total
Buenaventura	16	185	1,60	100	Total
Buenaventura	16	186	7,11	100	Total
Buenaventura	16	187	6,57	100	Total
Buenaventura	16	188	2,65	100	Total
Buenaventura	16	189	1,75	100	Total
Buenaventura	16	190	1,50	100	Total
Buenaventura	16	191	4,19	100	Total
Buenaventura	16	192	7,64	100	Total
Buenaventura	16	193	1,91	100	Total
Buenaventura	16	194	1,45	100	Total
Buenaventura	16	196	1,32	100	Total
Buenaventura	16	197	1,53	100	Total
Buenaventura	16	198	1,31	100	Total
Buenaventura	16	199	0,51	100	Total
Buenaventura	16	200	0,06	100	Total
Buenaventura	16	201	0,68	100	Total
Buenaventura	16	202	0,75	100	Total
Buenaventura	16	203	0,06	100	Total
Buenaventura	16	204	0,20	100	Total
Buenaventura	16	205	0,37	100	Total
Buenaventura	16	206	0,55	100	Total
Buenaventura	16	207	0,49	100	Total
Buenaventura	16	208	0,47	100	Total
Buenaventura	16	209	0,48	100	Total
Buenaventura	16	210	2,33	100	Total
Buenaventura	16	211	0,41	100	Total
Buenaventura	16	212	0,49	100	Total
Buenaventura	16	213	1,17	100	Total
Buenaventura	16	214	1,11	100	Total
Buenaventura	16	216	25,94	100	Total
Buenaventura	16	217	0,73	100	Total
Buenaventura	16	218	0,46	100	Total
Buenaventura	16	219	0,70	100	Total

Municipio	Polígono	Parcela	Superficie parcela (ha)	Superficie en RN 2000 (%)	Inclusión total/parcial
Buenaventura	16	220	1,04	100	Total
Buenaventura	16	222	1,99	100	Total
Buenaventura	16	224	2,55	100	Total
Buenaventura	16	225	2,38	100	Total
Buenaventura	16	226	0,11	100	Total
Buenaventura	16	227	3,58	100	Total
Buenaventura	16	228	1,30	100	Total
Buenaventura	16	230	0,85	100	Total
Buenaventura	16	231	0,32	100	Total
Buenaventura	16	232	1,74	100	Total
Buenaventura	16	233	0,38	100	Total
Buenaventura	16	234	3,27	100	Total
Buenaventura	16	236	3,08	100	Total
Buenaventura	16	237	0,40	100	Total
Buenaventura	16	238	0,12	100	Total
Buenaventura	16	240	0,06	100	Total
Buenaventura	16	241	0,20	100	Total
Buenaventura	16	242	0,19	100	Total
Buenaventura	16	243	0,20	100	Total
Buenaventura	16	244	0,14	100	Total
Buenaventura	16	245	0,10	100	Total
Buenaventura	16	246	0,12	100	Total
Buenaventura	16	247	0,16	100	Total
Buenaventura	16	248	2,96	100	Total
Buenaventura	16	249	0,12	100	Total
Buenaventura	16	251	0,01	100	Total
Buenaventura	16	252	0,02	100	Total
Buenaventura	16	253	0,15	100	Total
Buenaventura	16	254	0,71	100	Total
Buenaventura	16	255	0,53	100	Total
Buenaventura	16	256	0,02	100	Total
Buenaventura	16	257	0,02	100	Total
Buenaventura	16	258	0,51	100	Total
Buenaventura	16	259	3,67	100	Total
Buenaventura	16	260	5,62	100	Total
Buenaventura	16	261	1,53	100	Total
Buenaventura	16	262	2,63	100	Total
Buenaventura	16	263	1,95	100	Total
Buenaventura	16	266	1,60	100	Total
Buenaventura	16	267	4,95	100	Total
Buenaventura	16	269	2,49	100	Total
Buenaventura	16	270	1,45	100	Total
Buenaventura	16	272	2,06	100	Total

Municipio	Polígono	Parcela	Superficie parcela (ha)	Superficie en RN 2000 (%)	Inclusión total/parcial
Buenaventura	16	273	1,48	100	Total
Buenaventura	16	274	1,50	100	Total
Buenaventura	16	275	1,27	100	Total
Buenaventura	16	277	8,01	100	Total
Buenaventura	16	278	0,38	100	Total
Buenaventura	16	279	0,63	100	Total
Buenaventura	16	280	1,98	100	Total
Buenaventura	16	281	13,80	100	Total
Buenaventura	16	282	0,12	100	Total
Buenaventura	16	284	0,44	100	Total
Buenaventura	16	285	1,01	100	Total
Buenaventura	16	286	0,60	100	Total
Buenaventura	16	287	1,28	100	Total
Buenaventura	16	288	0,31	100	Total
Buenaventura	16	289	0,67	100	Total
Buenaventura	16	290	0,69	100	Total
Buenaventura	16	291	0,66	100	Total
Buenaventura	16	292	0,78	100	Total
Buenaventura	16	293	1,01	100	Total
Buenaventura	16	294	0,02	100	Total
Buenaventura	16	295	0,27	100	Total
Buenaventura	16	296	0,06	100	Total
Buenaventura	16	297	0,19	100	Total
Buenaventura	16	298	0,32	100	Total
Buenaventura	16	300	4,11	100	Total
Buenaventura	16	301	0,88	100	Total
Buenaventura	16	302	1,16	100	Total
Buenaventura	16	303	1,40	100	Total
Buenaventura	16	304	0,33	100	Total
Buenaventura	16	305	0,11	100	Total
Buenaventura	16	306	0,10	100	Total
Buenaventura	16	307	0,22	100	Total
Buenaventura	16	312	3,48	100	Total
Buenaventura	16	313	3,11	100	Total
Buenaventura	16	314	3,44	100	Total
Buenaventura	16	315	1,26	100	Total
Buenaventura	16	316	1,10	100	Total
Buenaventura	16	317	1,43	100	Total
Buenaventura	16	318	0,32	100	Total
Buenaventura	16	319	0,33	100	Total
Buenaventura	16	320	0,54	100	Total
Buenaventura	16	321	0,73	100	Total
Buenaventura	16	322	0,68	100	Total

Municipio	Polígono	Parcela	Superficie parcela (ha)	Superficie en RN 2000 (%)	Inclusión total/parcial
Buenaventura	16	323	0,19	100	Total
Buenaventura	16	324	1,95	100	Total
Buenaventura	16	325	0,70	100	Total
Buenaventura	16	326	0,56	100	Total
Buenaventura	16	327	0,65	100	Total
Buenaventura	16	328	0,84	100	Total
Buenaventura	16	329	0,10	100	Total
Buenaventura	16	330	0,10	100	Total
Buenaventura	16	331	0,13	100	Total
Buenaventura	16	332	0,02	100	Total
Buenaventura	16	334	0,35	100	Total
Buenaventura	16	335	0,54	100	Total
Buenaventura	16	336	0,23	100	Total
Buenaventura	16	337	0,20	100	Total
Buenaventura	16	338	0,26	100	Total
Buenaventura	16	339	0,38	100	Total
Buenaventura	16	340	3,58	100	Total
Buenaventura	16	341	3,84	100	Total
Buenaventura	16	342	1,71	100	Total
Buenaventura	16	343	1,57	100	Total
Buenaventura	16	344	0,99	100	Total
Buenaventura	16	345	0,86	100	Total
Buenaventura	16	350	0,15	100	Total
Buenaventura	16	351	0,11	100	Total
Buenaventura	16	352	1,19	100	Total
Buenaventura	16	353	1,12	100	Total
Buenaventura	16	354	0,91	100	Total
Buenaventura	16	355	5,02	100	Total
Buenaventura	16	356	2,37	100	Total
Buenaventura	16	357	1,47	100	Total
Buenaventura	16	358	0,52	100	Total
Buenaventura	16	359	1,05	100	Total
Buenaventura	16	362	0,40	100	Total
Buenaventura	16	363	0,47	100	Total
Buenaventura	16	364	0,45	100	Total
Buenaventura	16	365	0,48	100	Total
Buenaventura	16	368	3,62	100	Total
Buenaventura	16	369	1,39	100	Total
Buenaventura	16	370	0,80	100	Total
Buenaventura	16	371	0,68	100	Total
Buenaventura	16	372	0,74	100	Total
Buenaventura	16	373	6,70	100	Total
Buenaventura	16	374	6,42	100	Total

Municipio	Polígono	Parcela	Superficie parcela (ha)	Superficie en RN 2000 (%)	Inclusión total/parcial
Buenaventura	16	375	0,56	100	Total
Buenaventura	16	376	1,30	100	Total
Buenaventura	16	377	0,88	100	Total
Buenaventura	16	378	0,05	100	Total
Buenaventura	16	379	0,65	100	Total
Buenaventura	16	380	0,96	100	Total
Buenaventura	16	384	0,80	100	Total
Buenaventura	16	385	0,47	100	Total
Buenaventura	16	386	0,39	100	Total
Buenaventura	16	387	1,28	100	Total
Buenaventura	16	389	1,72	100	Total
Buenaventura	16	9001	22,13	100	Total
Buenaventura	16	9002	2,02	100	Total
Buenaventura	16	9003	0,81	100	Total
Buenaventura	16	9004	0,71	100	Total
Buenaventura	16	9005	1,91	100	Total
Buenaventura	16	9006	0,61	100	Total
Buenaventura	16	9007	1,74	100	Total
Buenaventura	16	9008	0,77	100	Total
Buenaventura	16	9009	0,43	100	Total
Buenaventura	16	9010	0,03	100	Total
Buenaventura	16	9011	0,19	100	Total
Buenaventura	16	9012	0,81	100	Total
Buenaventura	16	9013	1,53	100	Total
Buenaventura	16	10046	0,05	100	Total
Buenaventura	16	10171	0,61	100	Total
Buenaventura	18	1	0,10	100	Total
Buenaventura	18	2	0,64	100	Total
Buenaventura	18	3	0,78	100	Total
Buenaventura	18	4	0,60	100	Total
Buenaventura	18	5	0,90	100	Total
Buenaventura	18	6	4,93	100	Total
Buenaventura	18	7	26,18	100	Total
Buenaventura	18	8	0,30	100	Total
Buenaventura	18	9	5,76	100	Total
Buenaventura	18	10	5,32	100	Total
Buenaventura	18	12	0,13	100	Total
Buenaventura	18	13	0,35	100	Total
Buenaventura	18	14	0,37	100	Total
Buenaventura	18	15	1,22	100	Total
Buenaventura	18	16	4,62	100	Total
Buenaventura	18	17	0,41	100	Total
Buenaventura	18	18	0,46	100	Total

Municipio	Polígono	Parcela	Superficie parcela (ha)	Superficie en RN 2000 (%)	Inclusión total/parcial
Buenaventura	18	19	0,42	100	Total
Buenaventura	18	20	0,58	100	Total
Buenaventura	18	21	0,62	100	Total
Buenaventura	18	22	0,42	100	Total
Buenaventura	18	23	0,46	100	Total
Buenaventura	18	24	0,25	100	Total
Buenaventura	18	25	0,78	100	Total
Buenaventura	18	26	0,94	100	Total
Buenaventura	18	27	0,44	100	Total
Buenaventura	18	28	0,08	100	Total
Buenaventura	18	29	0,36	100	Total
Buenaventura	18	30	8,77	100	Total
Buenaventura	18	31	0,42	100	Total
Buenaventura	18	32	5,43	100	Total
Buenaventura	18	33	0,78	100	Total
Buenaventura	18	34	0,81	100	Total
Buenaventura	18	35	2,61	100	Total
Buenaventura	18	36	2,47	100	Total
Buenaventura	18	37	1,02	100	Total
Buenaventura	18	38	1,74	100	Total
Buenaventura	18	39	1,42	100	Total
Buenaventura	18	40	2,31	100	Total
Buenaventura	18	41	2,33	100	Total
Buenaventura	18	42	2,77	100	Total
Buenaventura	18	43	0,30	100	Total
Buenaventura	18	44	3,28	100	Total
Buenaventura	18	45	0,77	100	Total
Buenaventura	18	46	0,35	100	Total
Buenaventura	18	47	0,37	100	Total
Buenaventura	18	48	0,48	100	Total
Buenaventura	18	49	0,43	100	Total
Buenaventura	18	50	0,51	100	Total
Buenaventura	18	51	6,49	100	Total
Buenaventura	18	52	0,04	100	Total
Buenaventura	18	53	0,03	100	Total
Buenaventura	18	54	0,05	100	Total
Buenaventura	18	55	0,03	100	Total
Buenaventura	18	57	1,94	100	Total
Buenaventura	18	59	0,07	100	Total
Buenaventura	18	60	0,52	100	Total
Buenaventura	18	61	0,46	100	Total
Buenaventura	18	62	0,56	100	Total
Buenaventura	18	63	0,67	100	Total

Municipio	Polígono	Parcela	Superficie parcela (ha)	Superficie en RN 2000 (%)	Inclusión total/parcial
Buenaventura	18	64	0,69	100	Total
Buenaventura	18	65	0,64	100	Total
Buenaventura	18	66	3,02	100	Total
Buenaventura	18	67	2,71	100	Total
Buenaventura	18	68	5,41	100	Total
Buenaventura	18	69	5,37	100	Total
Buenaventura	18	70	5,54	100	Total
Buenaventura	18	71	5,18	100	Total
Buenaventura	18	72	0,21	100	Total
Buenaventura	18	73	0,76	100	Total
Buenaventura	18	74	0,57	100	Total
Buenaventura	18	75	0,68	100	Total
Buenaventura	18	76	0,78	100	Total
Buenaventura	18	77	0,79	100	Total
Buenaventura	18	78	0,76	100	Total
Buenaventura	18	79	2,01	100	Total
Buenaventura	18	80	1,05	100	Total
Buenaventura	18	81	1,03	100	Total
Buenaventura	18	82	1,26	100	Total
Buenaventura	18	83	0,36	100	Total
Buenaventura	18	84	0,46	100	Total
Buenaventura	18	85	0,81	100	Total
Buenaventura	18	86	0,20	100	Total
Buenaventura	18	9001	3,69	100	Total
Buenaventura	18	9002	0,05	100	Total
Buenaventura	18	9003	0,82	100	Total
Buenaventura	19	2	0,02	100	Total
Buenaventura	19	84	0,24	100	Total
Buenaventura	19	144	0,74	100	Total
Buenaventura	19	145	0,59	100	Total
Buenaventura	19	146	1,14	100	Total
Buenaventura	19	147	0,74	100	Total
Buenaventura	19	148	0,40	100	Total
Buenaventura	19	149	0,94	100	Total
Buenaventura	19	150	0,68	100	Total
Buenaventura	19	151	1,79	100	Total
Buenaventura	19	152	1,42	100	Total
Buenaventura	19	153	2,88	100	Total
Buenaventura	19	154	2,32	100	Total
Buenaventura	19	155	4,20	100	Total
Buenaventura	19	156	1,39	100	Total
Buenaventura	19	157	3,06	100	Total
Buenaventura	19	160	0,44	100	Total

Municipio	Polígono	Parcela	Superficie parcela (ha)	Superficie en RN 2000 (%)	Inclusión total/parcial
Buenaventura	19	161	0,61	100	Total
Buenaventura	19	174	2,38	100	Total
Buenaventura	19	175	3,42	100	Total
Buenaventura	19	176	3,74	100	Total
Buenaventura	19	183	1,44	100	Total
Buenaventura	19	184	0,80	100	Total
Buenaventura	19	185	0,91	100	Total
Buenaventura	19	202	1,59	100	Total
Buenaventura	19	203	1,35	100	Total
Buenaventura	19	213	3,03	100	Total
Buenaventura	19	9001	0,58	100	Total
Buenaventura	19	9002	0,33	100	Total
Buenaventura	19	9003	0,82	4,02	Parcial
Buenaventura	19	9004	1,05	100	Total
Buenaventura	21	1	1,33	100	Total
Buenaventura	21	2	0,63	100	Total
Buenaventura	21	3	0,33	100	Total
Buenaventura	21	4	0,52	100	Total
Buenaventura	21	6	0,80	100	Total
Buenaventura	21	7	1,61	100	Total
Buenaventura	21	8	1,39	100	Total
Buenaventura	21	9	0,72	100	Total
Buenaventura	21	10	0,85	100	Total
Buenaventura	21	11	1,08	100	Total
Buenaventura	21	12	1,27	100	Total
Buenaventura	21	13	0,02	100	Total
Buenaventura	21	14	1,17	100	Total
Buenaventura	21	15	0,88	100	Total
Buenaventura	21	16	0,99	100	Total
Buenaventura	21	17	0,46	100	Total
Buenaventura	21	18	0,46	100	Total
Buenaventura	21	19	1,11	100	Total
Buenaventura	21	20	0,62	100	Total
Buenaventura	21	21	0,63	100	Total
Buenaventura	21	22	0,60	100	Total
Buenaventura	21	23	0,69	100	Total
Buenaventura	21	24	0,31	100	Total
Buenaventura	21	25	2,16	100	Total
Buenaventura	21	26	2,21	100	Total
Buenaventura	21	27	1,08	100	Total
Buenaventura	21	28	1,65	100	Total
Buenaventura	21	29	0,93	100	Total
Buenaventura	21	30	0,55	100	Total

Municipio	Polígono	Parcela	Superficie parcela (ha)	Superficie en RN 2000 (%)	Inclusión total/parcial
Buenaventura	21	31	0,71	100	Total
Buenaventura	21	32	0,55	100	Total
Buenaventura	21	33	1,69	100	Total
Buenaventura	21	34	0,92	100	Total
Buenaventura	21	35	0,94	100	Total
Buenaventura	21	36	0,54	100	Total
Buenaventura	21	42	0,17	100	Total
Buenaventura	21	43	0,18	100	Total
Buenaventura	21	44	0,30	100	Total
Buenaventura	21	45	0,22	100	Total
Buenaventura	21	46	0,19	100	Total
Buenaventura	21	48	0,73	100	Total
Buenaventura	21	49	0,39	100	Total
Buenaventura	21	50	0,41	100	Total
Buenaventura	21	51	0,24	100	Total
Buenaventura	21	53	0,98	100	Total
Buenaventura	21	54	3,22	100	Total
Buenaventura	21	56	1,52	100	Total
Buenaventura	21	57	1,05	100	Total
Buenaventura	21	58	0,95	100	Total
Buenaventura	21	59	0,12	100	Total
Buenaventura	21	60	0,20	100	Total
Buenaventura	21	62	0,10	100	Total
Buenaventura	21	63	0,17	100	Total
Buenaventura	21	64	1,13	100	Total
Buenaventura	21	65	1,01	100	Total
Buenaventura	21	66	1,09	100	Total
Buenaventura	21	67	1,04	100	Total
Buenaventura	21	68	0,48	100	Total
Buenaventura	21	69	0,63	100	Total
Buenaventura	21	70	0,57	100	Total
Buenaventura	21	71	0,20	100	Total
Buenaventura	21	72	0,21	100	Total
Buenaventura	21	73	0,31	100	Total
Buenaventura	21	74	0,96	100	Total
Buenaventura	21	76	0,48	100	Total
Buenaventura	21	77	0,34	100	Total
Buenaventura	21	78	0,25	100	Total
Buenaventura	21	79	0,15	100	Total
Buenaventura	21	80	0,32	100	Total
Buenaventura	21	81	2,13	100	Total
Buenaventura	21	84	0,20	100	Total
Buenaventura	21	85	0,19	100	Total

Municipio	Polígono	Parcela	Superficie parcela (ha)	Superficie en RN 2000 (%)	Inclusión total/parcial
Buenaventura	21	86	0,32	100	Total
Buenaventura	21	87	0,18	100	Total
Buenaventura	21	88	0,55	100	Total
Buenaventura	21	89	0,75	100	Total
Buenaventura	21	90	2,12	100	Total
Buenaventura	21	91	1,26	100	Total
Buenaventura	21	93	1,62	100	Total
Buenaventura	21	94	0,25	100	Total
Buenaventura	21	95	0,31	100	Total
Buenaventura	21	96	0,81	100	Total
Buenaventura	21	97	1,49	100	Total
Buenaventura	21	98	1,56	100	Total
Buenaventura	21	99	0,66	100	Total
Buenaventura	21	100	0,62	100	Total
Buenaventura	21	101	0,19	100	Total
Buenaventura	21	102	0,58	100	Total
Buenaventura	21	103	0,52	100	Total
Buenaventura	21	104	0,86	100	Total
Buenaventura	21	105	1,34	100	Total
Buenaventura	21	106	0,71	100	Total
Buenaventura	21	9001	10,25	100	Total
Buenaventura	21	9002	0,13	100	Total
Buenaventura	22	9001	2,12	100	Total
Buenaventura	22	9003	1,08	100	Total
Buenaventura	23	11	2,89	21,41	Parcial
Buenaventura	23	12	6,07	22,41	Parcial
Buenaventura	23	14	2,98	17,01	Parcial
Buenaventura	23	44	4,40	18,10	Parcial
Buenaventura	23	49	2,19	18,05	Parcial
Buenaventura	23	9001	6,87	100	Total
Calera y Chozas	17	1	65,85	33,71	Parcial
Calera y Chozas	17	2	109,99	40,02	Parcial
Calera y Chozas	17	3	196,10	21,80	Parcial
Calera y Chozas	17	4	25,82	100	Total
Calera y Chozas	17	5	92,71	100	Total
Calera y Chozas	17	6	57,11	100	Total
Calera y Chozas	17	7	52,42	100	Total
Calera y Chozas	17	8	171,59	100	Total
Calera y Chozas	17	9	285,08	21,89	Parcial
Calera y Chozas	17	10	33,13	86,43	Parcial
Calera y Chozas	17	48	12,19	100	Total
Calera y Chozas	17	49	82,42	90,39	Parcial
Calera y Chozas	17	9006	3,83	21,59	Parcial

Municipio	Polígono	Parcela	Superficie parcela (ha)	Superficie en RN 2000 (%)	Inclusión total/parcial
Calera y Chozas	17	9009	0,46	33,03	Parcial
Calera y Chozas	17	9010	1,41	100	Total
Calera y Chozas	17	9012	2,87	54,76	Parcial
Calera y Chozas	17	9013	1,99	0,34	Parcial
Calera y Chozas	17	9014	0,09	100	Total
Calera y Chozas	17	9015	0,66	100	Total
Calera y Chozas	17	9016	7,46	66,04	Parcial
Calera y Chozas	17	10004	0,82	100	Total
Calera y Chozas	17	10005	7,25	100	Total
Calera y Chozas	17	10006	7,60	100	Total
Calera y Chozas	17	10007	7,42	100	Total
Calera y Chozas	17	10008	62,45	100	Total
Calera y Chozas	17	10010	23,49	99,07	Parcial
Calera y Chozas	17	10014	19,72	72,97	Parcial
Calera y Chozas	17	10048	0,90	100	Total
Calera y Chozas	17	10049	127,80	100	Total
Calera y Chozas	17	20003	0,79	100	Total
Calera y Chozas	17	20004	0,27	100	Total
Calera y Chozas	17	20005	2,29	100	Total
Calera y Chozas	17	20006	13,01	100	Total
Calera y Chozas	17	20014	20,36	24,35	Parcial
Calera y Chozas	17	20048	0,09	100	Total
Calera y Chozas	17	20049	3,36	100	Total
Calera y Chozas	17	30003	0,13	100	Total
Calera y Chozas	17	30004	10,90	100	Total
Calera y Chozas	17	30005	0,09	100	Total
Calera y Chozas	17	30049	0,22	100	Total
Calera y Chozas	17	40049	39,94	7,05	Parcial
Calera y Chozas	17	50049	0,02	100	Total
Calera y Chozas	998	32	0,001	100	Total
Calera y Chozas	998	54	0,05	100	Total
Calera y Chozas	998	55	0,004	100	Total
Calera y Chozas	998	56	0,01	100	Total
Calera y Chozas	998	57	0,02	100	Total
Calera y Chozas	998	58	0,03	100	Total
Calzada de Oropesa	4	1	28,67	100	Total
Calzada de Oropesa	4	2	56,92	100	Total
Calzada de Oropesa	4	3	83,70	100	Total
Calzada de Oropesa	4	4	9,59	100	Total
Calzada de Oropesa	4	5	45,34	99,80	Parcial
Calzada de Oropesa	4	7	2,95	100	Total
Calzada de Oropesa	4	8	2,08	100	Total
Calzada de Oropesa	4	9	1,93	100	Total

Municipio	Polígono	Parcela	Superficie parcela (ha)	Superficie en RN 2000 (%)	Inclusión total/parcial
Calzada de Oropesa	4	10	1,80	100	Total
Calzada de Oropesa	4	11	1,22	100	Total
Calzada de Oropesa	4	12	0,55	100	Total
Calzada de Oropesa	4	13	0,36	100	Total
Calzada de Oropesa	4	14	50,59	100	Total
Calzada de Oropesa	4	15	1,77	100	Total
Calzada de Oropesa	4	16	0,91	100	Total
Calzada de Oropesa	4	17	0,39	100	Total
Calzada de Oropesa	4	18	0,65	100	Total
Calzada de Oropesa	4	19	0,49	100	Total
Calzada de Oropesa	4	20	0,58	100	Total
Calzada de Oropesa	4	21	0,57	100	Total
Calzada de Oropesa	4	22	0,62	100	Total
Calzada de Oropesa	4	23	1,81	100	Total
Calzada de Oropesa	4	24	1,42	100	Total
Calzada de Oropesa	4	25	0,33	100	Total
Calzada de Oropesa	4	26	0,29	100	Total
Calzada de Oropesa	4	27	0,36	100	Total
Calzada de Oropesa	4	28	0,44	100	Total
Calzada de Oropesa	4	29	0,33	100	Total
Calzada de Oropesa	4	30	0,34	100	Total
Calzada de Oropesa	4	31	0,28	100	Total
Calzada de Oropesa	4	32	0,18	100	Total
Calzada de Oropesa	4	33	0,16	100	Total
Calzada de Oropesa	4	34	0,35	100	Total
Calzada de Oropesa	4	35	1,96	100	Total
Calzada de Oropesa	4	36	0,81	100	Total
Calzada de Oropesa	4	38	0,97	100	Total
Calzada de Oropesa	4	39	4,44	100	Total
Calzada de Oropesa	4	40	22,27	100	Total
Calzada de Oropesa	4	41	12,40	100	Total
Calzada de Oropesa	4	42	1,50	100	Total
Calzada de Oropesa	4	43	0,26	100	Total
Calzada de Oropesa	4	44	0,24	100	Total
Calzada de Oropesa	4	45	0,38	100	Total
Calzada de Oropesa	4	46	0,22	100	Total
Calzada de Oropesa	4	47	0,17	100	Total
Calzada de Oropesa	4	48	1,62	100	Total
Calzada de Oropesa	4	49	2,33	100	Total
Calzada de Oropesa	4	50	1,83	100	Total
Calzada de Oropesa	4	51	1,53	100	Total
Calzada de Oropesa	4	52	1,02	100	Total
Calzada de Oropesa	4	53	8,56	100	Total

Municipio	Polígono	Parcela	Superficie parcela (ha)	Superficie en RN 2000 (%)	Inclusión total/parcial
Calzada de Oropesa	4	54	1,07	100	Total
Calzada de Oropesa	4	55	0,35	100	Total
Calzada de Oropesa	4	56	5,05	100	Total
Calzada de Oropesa	4	57	57,77	100	Total
Calzada de Oropesa	4	58	149,48	100	Total
Calzada de Oropesa	4	59	38,27	100	Total
Calzada de Oropesa	4	60	2,73	100	Total
Calzada de Oropesa	4	61	4,56	100	Total
Calzada de Oropesa	4	76	9,47	100	Total
Calzada de Oropesa	4	77	39,74	100	Total
Calzada de Oropesa	4	78	1,33	100	Total
Calzada de Oropesa	4	79	9,37	100	Total
Calzada de Oropesa	4	80	19,26	100	Total
Calzada de Oropesa	4	82	70,65	18,23	Parcial
Calzada de Oropesa	4	85	58,34	44,71	Parcial
Calzada de Oropesa	4	87	105,91	47,95	Parcial
Calzada de Oropesa	4	88	51,55	9,44	Parcial
Calzada de Oropesa	4	130	1,38	100	Total
Calzada de Oropesa	4	132	0,24	100	Total
Calzada de Oropesa	4	9003	10,11	7,12	Parcial
Calzada de Oropesa	4	9004	16,58	94,65	Parcial
Calzada de Oropesa	4	9005	2,17	100	Total
Calzada de Oropesa	4	9006	0,07	100	Total
Calzada de Oropesa	4	9007	0,86	100	Total
Calzada de Oropesa	4	9008	0,24	100	Total
Calzada de Oropesa	4	9009	0,05	100	Total
Calzada de Oropesa	4	9010	3,64	50,21	Parcial
Calzada de Oropesa	4	9012	8,04	26,49	Parcial
Calzada de Oropesa	4	9013	0,42	100	Total
Calzada de Oropesa	4	9015	4,15	100	Total
Calzada de Oropesa	4	9016	1,31	100	Total
Calzada de Oropesa	4	9019	2,61	50,84	Parcial
Calzada de Oropesa	4	9021	0,13	100	Total
Calzada de Oropesa	4	9022	0,14	100	Total
Calzada de Oropesa	4	9025	0,01	100	Total
Calzada de Oropesa	4	9026	0,005	100	Total
Calzada de Oropesa	4	9027	0,01	100	Total
Calzada de Oropesa	4	9028	0,01	100	Total
Calzada de Oropesa	4	9029	0,01	100	Total
Calzada de Oropesa	4	9030	0,02	100	Total
Calzada de Oropesa	4	9031	0,03	100	Total
Calzada de Oropesa	4	9032	0,002	100	Total
Calzada de Oropesa	4	80001	8,13	100	Total

Municipio	Polígono	Parcela	Superficie parcela (ha)	Superficie en RN 2000 (%)	Inclusión total/parcial
Calzada de Oropesa	6	1	1,24	22,78	Parcial
Calzada de Oropesa	6	2	1,11	15,92	Parcial
Calzada de Oropesa	6	3	3,05	2,70	Parcial
Calzada de Oropesa	6	4	19,16	9,16	Parcial
Calzada de Oropesa	6	5	60,65	5,47	Parcial
Calzada de Oropesa	6	13	121,13	100	Total
Calzada de Oropesa	6	14	96,93	100	Total
Calzada de Oropesa	6	15	0,87	100	Total
Calzada de Oropesa	6	16	210,64	100	Total
Calzada de Oropesa	6	17	5,09	100	Total
Calzada de Oropesa	6	18	99,60	100	Total
Calzada de Oropesa	6	9003	13,27	100	Total
Calzada de Oropesa	6	9004	20,68	100	Total
Calzada de Oropesa	7	1	27,66	88,13	Parcial
Calzada de Oropesa	7	2	82,51	100	Total
Calzada de Oropesa	7	3	26,23	100	Total
Calzada de Oropesa	7	7	35,79	1,20	Parcial
Calzada de Oropesa	7	8	70,65	1,71	Parcial
Calzada de Oropesa	7	15	19,93	100	Total
Calzada de Oropesa	7	9002	0,73	100	Total
Calzada de Oropesa	7	9004	4,87	97,11	Parcial
Calzada de Oropesa	7	9008	7,22	66,23	Parcial
Calzada de Oropesa	8	1	31,20	100	Total
Calzada de Oropesa	8	2	68,62	100	Total
Calzada de Oropesa	8	3	8,88	100	Total
Calzada de Oropesa	8	4	7,93	100	Total
Calzada de Oropesa	8	5	99,26	100	Total
Calzada de Oropesa	8	6	5,83	100	Total
Calzada de Oropesa	8	7	16,47	100	Total
Calzada de Oropesa	8	8	4,92	100	Total
Calzada de Oropesa	8	9	17,83	100	Total
Calzada de Oropesa	8	10	32,02	100	Total
Calzada de Oropesa	8	11	12,86	100	Total
Calzada de Oropesa	8	16	12,46	100	Total
Calzada de Oropesa	8	17	50,41	100	Total
Calzada de Oropesa	8	18	94,16	100	Total
Calzada de Oropesa	8	19	20,00	100	Total
Calzada de Oropesa	8	20	226,39	100	Total
Calzada de Oropesa	8	21	36,17	100	Total
Calzada de Oropesa	8	22	15,04	100	Total
Calzada de Oropesa	8	23	44,00	100	Total
Calzada de Oropesa	8	24	1,31	100	Total
Calzada de Oropesa	8	26	14,47	100	Total

Municipio	Polígono	Parcela	Superficie parcela (ha)	Superficie en RN 2000 (%)	Inclusión total/parcial
Calzada de Oropesa	8	27	0,85	100	Total
Calzada de Oropesa	8	28	0,05	100	Total
Calzada de Oropesa	8	29	0,49	100	Total
Calzada de Oropesa	8	30	1,53	100	Total
Calzada de Oropesa	8	9001	11,54	100	Total
Calzada de Oropesa	8	9002	4,55	100	Total
Calzada de Oropesa	8	9003	5,35	100	Total
Calzada de Oropesa	8	9004	0,73	100	Total
Calzada de Oropesa	8	9005	0,19	100	Total
Calzada de Oropesa	8	9006	0,70	100	Total
Calzada de Oropesa	8	9007	0,72	100	Total
Calzada de Oropesa	8	9008	0,51	100	Total
Calzada de Oropesa	8	9009	5,12	100	Total
Calzada de Oropesa	8	9010	0,48	100	Total
Calzada de Oropesa	8	9011	0,74	100	Total
Calzada de Oropesa	8	9012	0,35	100	Total
Calzada de Oropesa	8	9013	0,81	100	Total
Calzada de Oropesa	8	9014	0,62	100	Total
Calzada de Oropesa	8	9015	0,92	100	Total
Calzada de Oropesa	8	9016	0,02	100	Total
Calzada de Oropesa	8	9017	0,05	100	Total
Calzada de Oropesa	8	9018	0,01	100	Total
Calzada de Oropesa	8	9019	0,03	100	Total
Calzada de Oropesa	8	9020	0,13	100	Total
Calzada de Oropesa	8	9021	0,01	100	Total
Calzada de Oropesa	8	9022	0,08	100	Total
Calzada de Oropesa	11	1	47,45	100	Total
Calzada de Oropesa	11	2	64,57	100	Total
Calzada de Oropesa	11	3	60,65	100	Total
Calzada de Oropesa	11	4	262,35	100	Total
Calzada de Oropesa	11	5	90,17	100	Total
Calzada de Oropesa	11	6	96,76	100	Total
Calzada de Oropesa	11	7	40,50	100	Total
Calzada de Oropesa	11	8	66,26	100	Total
Calzada de Oropesa	11	9	78,77	93,22	Parcial
Calzada de Oropesa	11	10	48,34	100	Total
Calzada de Oropesa	11	11	15,82	100	Total
Calzada de Oropesa	11	15	122,67	100	Total
Calzada de Oropesa	11	16	49,79	100	Total
Calzada de Oropesa	11	9001	7,52	100	Total
Calzada de Oropesa	11	9002	6,95	84,97	Parcial
Calzada de Oropesa	11	9003	3,10	92,30	Parcial
Calzada de Oropesa	11	9004	2,45	100	Total

Municipio	Polígono	Parcela	Superficie parcela (ha)	Superficie en RN 2000 (%)	Inclusión total/parcial
Calzada de Oropesa	11	9005	0,77	100	Total
Calzada de Oropesa	11	9006	0,01	100	Total
Calzada de Oropesa	11	9007	0,04	100	Total
Calzada de Oropesa	11	9008	0,004	100	Total
Calzada de Oropesa	11	9009	0,002	100	Total
Calzada de Oropesa	11	9010	0,002	100	Total
Calzada de Oropesa	12	1	39,35	100	Total
Calzada de Oropesa	12	2	30,66	100	Total
Calzada de Oropesa	12	3	6,64	100	Total
Calzada de Oropesa	12	4	1,61	100	Total
Calzada de Oropesa	12	5	10,29	100	Total
Calzada de Oropesa	12	6	4,16	100	Total
Calzada de Oropesa	12	7	6,91	100	Total
Calzada de Oropesa	12	8	5,11	100	Total
Calzada de Oropesa	12	9	37,23	100	Total
Calzada de Oropesa	12	10	33,56	100	Total
Calzada de Oropesa	12	11	50,23	100	Total
Calzada de Oropesa	12	12	29,97	100	Total
Calzada de Oropesa	12	13	113,77	100	Total
Calzada de Oropesa	12	14	6,95	100	Total
Calzada de Oropesa	12	15	193,75	100	Total
Calzada de Oropesa	12	16	16,72	100	Total
Calzada de Oropesa	12	17	129,88	100	Total
Calzada de Oropesa	12	19	4,13	100	Total
Calzada de Oropesa	12	20	33,16	100	Total
Calzada de Oropesa	12	22	6,19	100	Total
Calzada de Oropesa	12	23	19,22	100	Total
Calzada de Oropesa	12	9001	0,26	100	Total
Calzada de Oropesa	12	9002	0,53	100	Total
Calzada de Oropesa	12	9003	0,40	100	Total
Calzada de Oropesa	12	9004	2,10	100	Total
Calzada de Oropesa	12	9005	3,75	100	Total
Calzada de Oropesa	12	9006	2,92	100	Total
Calzada de Oropesa	12	9007	0,38	100	Total
Calzada de Oropesa	12	9008	1,00	100	Total
Calzada de Oropesa	12	9009	1,89	100	Total
Calzada de Oropesa	12	9010	0,15	100	Total
Calzada de Oropesa	12	9011	0,12	100	Total
Calzada de Oropesa	12	9012	0,13	100	Total
Calzada de Oropesa	12	9013	1,18	100	Total
Calzada de Oropesa	12	9014	2,15	100	Total
Calzada de Oropesa	13	1	2,21	100	Total
Calzada de Oropesa	13	2	381,49	100	Total

Municipio	Polígono	Parcela	Superficie parcela (ha)	Superficie en RN 2000 (%)	Inclusión total/parcial
Calzada de Oropesa	13	3	100,82	100	Total
Calzada de Oropesa	13	4	34,43	100	Total
Calzada de Oropesa	13	5	1,70	100	Total
Calzada de Oropesa	13	6	52,31	100	Total
Calzada de Oropesa	13	7	645,86	100	Total
Calzada de Oropesa	13	8	1,69	100	Total
Calzada de Oropesa	13	12	214,25	100	Total
Calzada de Oropesa	13	13	0,94	100	Total
Calzada de Oropesa	13	14	168,97	100	Total
Calzada de Oropesa	13	15	56,65	100	Total
Calzada de Oropesa	13	16	94,36	100	Total
Calzada de Oropesa	13	17	23,34	100	Total
Calzada de Oropesa	13	18	80,78	100	Total
Calzada de Oropesa	13	19	92,58	100	Total
Calzada de Oropesa	13	20	164,93	100	Total
Calzada de Oropesa	13	22	26,16	100	Total
Calzada de Oropesa	13	23	27,84	100	Total
Calzada de Oropesa	13	24	23,67	100	Total
Calzada de Oropesa	13	25	0,23	100	Total
Calzada de Oropesa	13	9001	482,42	100	Total
Calzada de Oropesa	13	9002	0,94	100	Total
Calzada de Oropesa	13	9004	5,64	100	Total
Calzada de Oropesa	13	9005	14,18	100	Total
Calzada de Oropesa	13	9006	1,11	100	Total
Calzada de Oropesa	13	9008	5,04	100	Total
Calzada de Oropesa	13	9012	0,80	100	Total
Calzada de Oropesa	13	9013	6,68	100	Total
Calzada de Oropesa	13	9014	0,86	100	Total
Calzada de Oropesa	13	9015	0,52	100	Total
Calzada de Oropesa	13	9016	0,26	100	Total
Calzada de Oropesa	13	9017	0,91	100	Total
Calzada de Oropesa	13	9018	0,30	100	Total
Calzada de Oropesa	13	9020	0,33	100	Total
Calzada de Oropesa	13	9021	1,19	100	Total
Calzada de Oropesa	13	9022	0,41	100	Total
Calzada de Oropesa	13	9023	0,05	100	Total
Calzada de Oropesa	13	9024	0,02	100	Total
Calzada de Oropesa	13	9025	0,30	100	Total
Calzada de Oropesa	13	9026	0,01	100	Total
Calzada de Oropesa	13	9027	0,001	100	Total
Calzada de Oropesa	13	9028	0,01	100	Total
Calzada de Oropesa	13	9029	0,06	100	Total
Calzada de Oropesa	13	9030	0,07	100	Total

Municipio	Polígono	Parcela	Superficie parcela (ha)	Superficie en RN 2000 (%)	Inclusión total/parcial
Calzada de Oropesa	13	9031	0,06	100	Total
Calzada de Oropesa	13	9032	0,01	100	Total
Calzada de Oropesa	13	9033	0,09	100	Total
Calzada de Oropesa	13	9034	0,01	100	Total
Calzada de Oropesa	13	9035	0,01	100	Total
Calzada de Oropesa	13	9036	0,01	100	Total
Calzada de Oropesa	13	9037	0,14	100	Total
Calzada de Oropesa	13	80001	0,10	100	Total
Castillo de Bayuela	2	1	3,01	100	Total
Castillo de Bayuela	2	3	6,75	100	Total
Castillo de Bayuela	2	4	1,73	100	Total
Castillo de Bayuela	2	5	0,36	100	Total
Castillo de Bayuela	2	6	0,30	100	Total
Castillo de Bayuela	2	7	0,20	100	Total
Castillo de Bayuela	2	8	0,19	100	Total
Castillo de Bayuela	2	9	0,37	100	Total
Castillo de Bayuela	2	10	0,03	100	Total
Castillo de Bayuela	2	11	0,10	100	Total
Castillo de Bayuela	2	12	0,08	100	Total
Castillo de Bayuela	2	13	0,10	100	Total
Castillo de Bayuela	2	14	0,11	100	Total
Castillo de Bayuela	2	15	0,05	100	Total
Castillo de Bayuela	2	16	0,03	100	Total
Castillo de Bayuela	2	17	1,30	100	Total
Castillo de Bayuela	2	18	0,26	100	Total
Castillo de Bayuela	2	19	2,10	100	Total
Castillo de Bayuela	2	20	0,33	100	Total
Castillo de Bayuela	2	22	0,51	100	Total
Castillo de Bayuela	2	23	0,37	100	Total
Castillo de Bayuela	2	24	1,47	100	Total
Castillo de Bayuela	2	25	3,28	100	Total
Castillo de Bayuela	2	26	3,25	100	Total
Castillo de Bayuela	2	27	0,27	100	Total
Castillo de Bayuela	2	28	0,24	100	Total
Castillo de Bayuela	2	29	2,51	100	Total
Castillo de Bayuela	2	30	1,85	100	Total
Castillo de Bayuela	2	31	0,25	100	Total
Castillo de Bayuela	2	32	0,52	100	Total
Castillo de Bayuela	2	33	1,10	100	Total
Castillo de Bayuela	2	35	15,83	100	Total
Castillo de Bayuela	2	41	0,48	100	Total
Castillo de Bayuela	2	42	3,19	100	Total
Castillo de Bayuela	2	43	0,46	100	Total

Municipio	Polígono	Parcela	Superficie parcela (ha)	Superficie en RN 2000 (%)	Inclusión total/parcial
Castillo de Bayuela	2	44	3,00	100	Total
Castillo de Bayuela	2	45	2,00	100	Total
Castillo de Bayuela	2	46	1,48	100	Total
Castillo de Bayuela	2	47	1,00	100	Total
Castillo de Bayuela	2	48	0,46	100	Total
Castillo de Bayuela	2	49	0,19	100	Total
Castillo de Bayuela	2	50	0,14	100	Total
Castillo de Bayuela	2	51	0,40	100	Total
Castillo de Bayuela	2	52	0,72	100	Total
Castillo de Bayuela	2	53	1,37	100	Total
Castillo de Bayuela	2	54	2,06	100	Total
Castillo de Bayuela	2	55	0,78	100	Total
Castillo de Bayuela	2	56	0,24	100	Total
Castillo de Bayuela	2	57	2,67	100	Total
Castillo de Bayuela	2	58	2,84	100	Total
Castillo de Bayuela	2	59	4,80	100	Total
Castillo de Bayuela	2	60	3,04	100	Total
Castillo de Bayuela	2	61	3,61	100	Total
Castillo de Bayuela	2	62	3,23	100	Total
Castillo de Bayuela	2	63	13,59	100	Total
Castillo de Bayuela	2	64	2,63	100	Total
Castillo de Bayuela	2	65	2,87	100	Total
Castillo de Bayuela	2	66	4,03	100	Total
Castillo de Bayuela	2	67	2,27	100	Total
Castillo de Bayuela	2	68	0,31	100	Total
Castillo de Bayuela	2	69	0,68	100	Total
Castillo de Bayuela	2	70	2,07	100	Total
Castillo de Bayuela	2	71	3,64	100	Total
Castillo de Bayuela	2	72	2,43	100	Total
Castillo de Bayuela	2	73	1,67	100	Total
Castillo de Bayuela	2	74	2,42	100	Total
Castillo de Bayuela	2	75	5,75	100	Total
Castillo de Bayuela	2	76	7,33	100	Total
Castillo de Bayuela	2	77	1,49	100	Total
Castillo de Bayuela	2	78	1,40	100	Total
Castillo de Bayuela	2	79	1,06	100	Total
Castillo de Bayuela	2	80	0,56	100	Total
Castillo de Bayuela	2	81	0,37	100	Total
Castillo de Bayuela	2	82	7,48	100	Total
Castillo de Bayuela	2	83	1,15	100	Total
Castillo de Bayuela	2	84	0,32	100	Total
Castillo de Bayuela	2	85	0,47	100	Total
Castillo de Bayuela	2	86	0,43	100	Total

Municipio	Polígono	Parcela	Superficie parcela (ha)	Superficie en RN 2000 (%)	Inclusión total/parcial
Castillo de Bayuela	2	87	0,47	100	Total
Castillo de Bayuela	2	88	1,72	100	Total
Castillo de Bayuela	2	89	0,08	100	Total
Castillo de Bayuela	2	90	0,07	100	Total
Castillo de Bayuela	2	91	0,06	100	Total
Castillo de Bayuela	2	92	0,34	100	Total
Castillo de Bayuela	2	93	0,34	100	Total
Castillo de Bayuela	2	94	0,37	100	Total
Castillo de Bayuela	2	95	1,49	100	Total
Castillo de Bayuela	2	96	0,90	100	Total
Castillo de Bayuela	2	97	0,19	100	Total
Castillo de Bayuela	2	98	0,10	100	Total
Castillo de Bayuela	2	99	0,11	100	Total
Castillo de Bayuela	2	100	0,21	100	Total
Castillo de Bayuela	2	101	0,10	100	Total
Castillo de Bayuela	2	102	0,38	100	Total
Castillo de Bayuela	2	103	0,46	100	Total
Castillo de Bayuela	2	104	1,05	100	Total
Castillo de Bayuela	2	105	1,52	100	Total
Castillo de Bayuela	2	106	0,15	100	Total
Castillo de Bayuela	2	107	0,13	100	Total
Castillo de Bayuela	2	108	1,92	100	Total
Castillo de Bayuela	2	109	0,41	100	Total
Castillo de Bayuela	2	110	0,06	100	Total
Castillo de Bayuela	2	111	0,95	100	Total
Castillo de Bayuela	2	113	0,08	100	Total
Castillo de Bayuela	2	114	0,15	100	Total
Castillo de Bayuela	2	115	0,04	100	Total
Castillo de Bayuela	2	116	0,49	100	Total
Castillo de Bayuela	2	117	0,47	100	Total
Castillo de Bayuela	2	118	0,27	100	Total
Castillo de Bayuela	2	119	0,08	100	Total
Castillo de Bayuela	2	120	0,08	100	Total
Castillo de Bayuela	2	121	0,92	100	Total
Castillo de Bayuela	2	122	0,36	100	Total
Castillo de Bayuela	2	123	0,43	100	Total
Castillo de Bayuela	2	124	1,33	100	Total
Castillo de Bayuela	2	125	1,82	100	Total
Castillo de Bayuela	2	126	1,23	100	Total
Castillo de Bayuela	2	127	1,86	100	Total
Castillo de Bayuela	2	128	0,45	100	Total
Castillo de Bayuela	2	129	0,15	100	Total
Castillo de Bayuela	2	130	2,52	100	Total

Municipio	Polígono	Parcela	Superficie parcela (ha)	Superficie en RN 2000 (%)	Inclusión total/parcial
Castillo de Bayuela	2	131	1,82	100	Total
Castillo de Bayuela	2	132	0,15	100	Total
Castillo de Bayuela	2	133	0,23	100	Total
Castillo de Bayuela	2	134	0,18	100	Total
Castillo de Bayuela	2	135	0,78	100	Total
Castillo de Bayuela	2	136	0,11	100	Total
Castillo de Bayuela	2	137	0,28	100	Total
Castillo de Bayuela	2	138	0,33	100	Total
Castillo de Bayuela	2	139	2,74	100	Total
Castillo de Bayuela	2	9001	0,54	100	Total
Castillo de Bayuela	2	9002	0,62	100	Total
Castillo de Bayuela	2	9003	0,22	100	Total
Castillo de Bayuela	2	9004	0,04	100	Total
Castillo de Bayuela	2	10028	0,08	100	Total
Castillo de Bayuela	2	10034	0,66	100	Total
Castillo de Bayuela	2	10135	0,08	100	Total
Castillo de Bayuela	2	20034	0,20	100	Total
Castillo de Bayuela	2	30034	0,76	100	Total
Castillo de Bayuela	3	8	0,22	100	Total
Castillo de Bayuela	3	9	0,08	100	Total
Castillo de Bayuela	3	10	0,31	100	Total
Castillo de Bayuela	3	11	0,22	100	Total
Castillo de Bayuela	3	13	0,08	100	Total
Castillo de Bayuela	3	14	0,28	100	Total
Castillo de Bayuela	3	16	0,62	100	Total
Castillo de Bayuela	3	17	0,30	100	Total
Castillo de Bayuela	3	18	0,13	100	Total
Castillo de Bayuela	3	19	0,24	100	Total
Castillo de Bayuela	3	20	0,30	100	Total
Castillo de Bayuela	3	21	0,18	100	Total
Castillo de Bayuela	3	22	0,27	100	Total
Castillo de Bayuela	3	23	0,15	100	Total
Castillo de Bayuela	3	24	0,20	100	Total
Castillo de Bayuela	3	25	0,29	100	Total
Castillo de Bayuela	3	26	0,18	100	Total
Castillo de Bayuela	3	27	0,04	100	Total
Castillo de Bayuela	3	28	0,06	100	Total
Castillo de Bayuela	3	29	0,05	100	Total
Castillo de Bayuela	3	30	0,03	100	Total
Castillo de Bayuela	3	31	0,02	100	Total
Castillo de Bayuela	3	32	0,31	100	Total
Castillo de Bayuela	3	33	0,63	100	Total
Castillo de Bayuela	3	34	1,22	100	Total

Municipio	Polígono	Parcela	Superficie parcela (ha)	Superficie en RN 2000 (%)	Inclusión total/parcial
Castillo de Bayuela	3	35	0,57	100	Total
Castillo de Bayuela	3	36	0,21	100	Total
Castillo de Bayuela	3	37	0,82	100	Total
Castillo de Bayuela	3	38	0,15	100	Total
Castillo de Bayuela	3	39	0,15	100	Total
Castillo de Bayuela	3	40	0,15	100	Total
Castillo de Bayuela	3	41	0,17	100	Total
Castillo de Bayuela	3	43	0,33	100	Total
Castillo de Bayuela	3	44	0,20	100	Total
Castillo de Bayuela	3	45	1,11	100	Total
Castillo de Bayuela	3	46	0,32	100	Total
Castillo de Bayuela	3	47	0,04	100	Total
Castillo de Bayuela	3	48	0,07	100	Total
Castillo de Bayuela	3	49	0,12	100	Total
Castillo de Bayuela	3	50	0,50	100	Total
Castillo de Bayuela	3	51	0,41	100	Total
Castillo de Bayuela	3	52	0,13	100	Total
Castillo de Bayuela	3	53	0,14	100	Total
Castillo de Bayuela	3	54	0,43	100	Total
Castillo de Bayuela	3	55	0,40	100	Total
Castillo de Bayuela	3	56	0,89	100	Total
Castillo de Bayuela	3	57	0,42	100	Total
Castillo de Bayuela	3	58	0,87	100	Total
Castillo de Bayuela	3	59	0,81	100	Total
Castillo de Bayuela	3	60	3,40	100	Total
Castillo de Bayuela	3	61	0,12	100	Total
Castillo de Bayuela	3	62	0,10	100	Total
Castillo de Bayuela	3	63	0,08	100	Total
Castillo de Bayuela	3	64	0,48	100	Total
Castillo de Bayuela	3	65	0,92	100	Total
Castillo de Bayuela	3	66	0,46	100	Total
Castillo de Bayuela	3	67	0,49	100	Total
Castillo de Bayuela	3	68	0,82	100	Total
Castillo de Bayuela	3	69	6,51	100	Total
Castillo de Bayuela	3	70	1,31	100	Total
Castillo de Bayuela	3	71	0,13	100	Total
Castillo de Bayuela	3	72	0,21	100	Total
Castillo de Bayuela	3	73	0,42	100	Total
Castillo de Bayuela	3	74	0,37	100	Total
Castillo de Bayuela	3	75	0,56	100	Total
Castillo de Bayuela	3	76	0,41	100	Total
Castillo de Bayuela	3	77	0,53	100	Total
Castillo de Bayuela	3	78	0,63	100	Total

Municipio	Polígono	Parcela	Superficie parcela (ha)	Superficie en RN 2000 (%)	Inclusión total/parcial
Castillo de Bayuela	3	79	0,63	100	Total
Castillo de Bayuela	3	80	0,41	100	Total
Castillo de Bayuela	3	81	0,15	100	Total
Castillo de Bayuela	3	82	0,19	100	Total
Castillo de Bayuela	3	83	0,38	100	Total
Castillo de Bayuela	3	84	0,15	100	Total
Castillo de Bayuela	3	85	1,51	100	Total
Castillo de Bayuela	3	86	0,86	100	Total
Castillo de Bayuela	3	87	0,14	100	Total
Castillo de Bayuela	3	88	0,15	100	Total
Castillo de Bayuela	3	89	8,47	100	Total
Castillo de Bayuela	3	90	0,41	100	Total
Castillo de Bayuela	3	91	0,99	100	Total
Castillo de Bayuela	3	92	0,37	100	Total
Castillo de Bayuela	3	93	0,25	100	Total
Castillo de Bayuela	3	94	3,93	100	Total
Castillo de Bayuela	3	95	6,04	100	Total
Castillo de Bayuela	3	96	1,01	100	Total
Castillo de Bayuela	3	98	1,30	100	Total
Castillo de Bayuela	3	99	1,31	100	Total
Castillo de Bayuela	3	100	3,37	100	Total
Castillo de Bayuela	3	101	1,31	100	Total
Castillo de Bayuela	3	102	0,40	100	Total
Castillo de Bayuela	3	103	1,21	100	Total
Castillo de Bayuela	3	104	0,40	100	Total
Castillo de Bayuela	3	105	0,81	100	Total
Castillo de Bayuela	3	106	0,14	100	Total
Castillo de Bayuela	3	107	0,11	100	Total
Castillo de Bayuela	3	108	0,15	100	Total
Castillo de Bayuela	3	109	0,31	100	Total
Castillo de Bayuela	3	110	2,72	100	Total
Castillo de Bayuela	3	111	0,12	100	Total
Castillo de Bayuela	3	112	0,11	100	Total
Castillo de Bayuela	3	113	0,77	100	Total
Castillo de Bayuela	3	114	1,03	100	Total
Castillo de Bayuela	3	115	0,25	100	Total
Castillo de Bayuela	3	116	0,72	100	Total
Castillo de Bayuela	3	117	0,09	100	Total
Castillo de Bayuela	3	118	0,06	100	Total
Castillo de Bayuela	3	119	0,59	100	Total
Castillo de Bayuela	3	120	0,84	100	Total
Castillo de Bayuela	3	121	0,45	100	Total
Castillo de Bayuela	3	122	0,05	100	Total

Municipio	Polígono	Parcela	Superficie parcela (ha)	Superficie en RN 2000 (%)	Inclusión total/parcial
Castillo de Bayuela	3	123	0,07	100	Total
Castillo de Bayuela	3	124	0,73	100	Total
Castillo de Bayuela	3	125	0,08	100	Total
Castillo de Bayuela	3	126	0,06	100	Total
Castillo de Bayuela	3	127	0,04	100	Total
Castillo de Bayuela	3	128	0,33	100	Total
Castillo de Bayuela	3	129	0,09	100	Total
Castillo de Bayuela	3	130	0,06	100	Total
Castillo de Bayuela	3	131	0,11	100	Total
Castillo de Bayuela	3	132	0,05	100	Total
Castillo de Bayuela	3	133	0,87	100	Total
Castillo de Bayuela	3	134	0,16	100	Total
Castillo de Bayuela	3	135	0,27	100	Total
Castillo de Bayuela	3	136	0,19	100	Total
Castillo de Bayuela	3	137	0,15	100	Total
Castillo de Bayuela	3	138	0,34	100	Total
Castillo de Bayuela	3	139	0,31	100	Total
Castillo de Bayuela	3	140	0,03	100	Total
Castillo de Bayuela	3	141	0,48	100	Total
Castillo de Bayuela	3	142	0,05	100	Total
Castillo de Bayuela	3	143	0,02	100	Total
Castillo de Bayuela	3	144	0,03	100	Total
Castillo de Bayuela	3	145	0,31	100	Total
Castillo de Bayuela	3	146	0,04	100	Total
Castillo de Bayuela	3	147	0,05	100	Total
Castillo de Bayuela	3	149	0,07	100	Total
Castillo de Bayuela	3	150	0,05	100	Total
Castillo de Bayuela	3	152	0,45	100	Total
Castillo de Bayuela	3	153	0,06	100	Total
Castillo de Bayuela	3	154	0,05	100	Total
Castillo de Bayuela	3	155	0,06	100	Total
Castillo de Bayuela	3	156	0,10	100	Total
Castillo de Bayuela	3	157	4,08	100	Total
Castillo de Bayuela	3	158	2,36	100	Total
Castillo de Bayuela	3	159	1,22	100	Total
Castillo de Bayuela	3	160	1,72	100	Total
Castillo de Bayuela	3	161	1,16	100	Total
Castillo de Bayuela	3	162	9,02	100	Total
Castillo de Bayuela	3	163	3,30	100	Total
Castillo de Bayuela	3	164	1,81	100	Total
Castillo de Bayuela	3	165	0,49	100	Total
Castillo de Bayuela	3	166	1,04	100	Total
Castillo de Bayuela	3	167	0,88	100	Total

Municipio	Polígono	Parcela	Superficie parcela (ha)	Superficie en RN 2000 (%)	Inclusión total/parcial
Castillo de Bayuela	3	168	0,20	100	Total
Castillo de Bayuela	3	169	6,03	100	Total
Castillo de Bayuela	3	170	1,80	100	Total
Castillo de Bayuela	3	171	2,00	100	Total
Castillo de Bayuela	3	172	2,37	100	Total
Castillo de Bayuela	3	173	1,74	100	Total
Castillo de Bayuela	3	174	0,87	100	Total
Castillo de Bayuela	3	175	0,23	100	Total
Castillo de Bayuela	3	176	0,11	100	Total
Castillo de Bayuela	3	177	0,15	100	Total
Castillo de Bayuela	3	178	0,13	100	Total
Castillo de Bayuela	3	179	1,36	100	Total
Castillo de Bayuela	3	180	0,30	100	Total
Castillo de Bayuela	3	181	0,33	100	Total
Castillo de Bayuela	3	182	0,33	100	Total
Castillo de Bayuela	3	183	0,33	100	Total
Castillo de Bayuela	3	184	0,40	100	Total
Castillo de Bayuela	3	185	0,39	100	Total
Castillo de Bayuela	3	186	0,18	100	Total
Castillo de Bayuela	3	187	0,04	100	Total
Castillo de Bayuela	3	188	0,15	100	Total
Castillo de Bayuela	3	189	0,03	100	Total
Castillo de Bayuela	3	190	4,39	100	Total
Castillo de Bayuela	3	191	2,18	100	Total
Castillo de Bayuela	3	192	1,79	100	Total
Castillo de Bayuela	3	194	1,33	100	Total
Castillo de Bayuela	3	195	4,26	100	Total
Castillo de Bayuela	3	196	0,49	100	Total
Castillo de Bayuela	3	197	0,82	100	Total
Castillo de Bayuela	3	198	0,86	100	Total
Castillo de Bayuela	3	199	0,36	100	Total
Castillo de Bayuela	3	200	0,86	100	Total
Castillo de Bayuela	3	202	2,63	100	Total
Castillo de Bayuela	3	203	3,15	100	Total
Castillo de Bayuela	3	204	1,58	100	Total
Castillo de Bayuela	3	205	3,42	100	Total
Castillo de Bayuela	3	206	0,54	100	Total
Castillo de Bayuela	3	207	2,29	100	Total
Castillo de Bayuela	3	208	1,25	100	Total
Castillo de Bayuela	3	210	1,50	100	Total
Castillo de Bayuela	3	211	1,73	100	Total
Castillo de Bayuela	3	212	0,23	100	Total
Castillo de Bayuela	3	213	1,14	100	Total

Municipio	Polígono	Parcela	Superficie parcela (ha)	Superficie en RN 2000 (%)	Inclusión total/parcial
Castillo de Bayuela	3	214	0,49	100	Total
Castillo de Bayuela	3	215	0,47	100	Total
Castillo de Bayuela	3	216	0,57	100	Total
Castillo de Bayuela	3	217	0,53	100	Total
Castillo de Bayuela	3	218	5,04	100	Total
Castillo de Bayuela	3	219	2,53	100	Total
Castillo de Bayuela	3	220	1,19	100	Total
Castillo de Bayuela	3	221	1,11	100	Total
Castillo de Bayuela	3	222	0,86	100	Total
Castillo de Bayuela	3	223	4,25	100	Total
Castillo de Bayuela	3	224	0,34	100	Total
Castillo de Bayuela	3	225	0,10	100	Total
Castillo de Bayuela	3	226	0,86	100	Total
Castillo de Bayuela	3	227	8,27	100	Total
Castillo de Bayuela	3	229	0,75	100	Total
Castillo de Bayuela	3	230	0,07	100	Total
Castillo de Bayuela	3	231	0,11	100	Total
Castillo de Bayuela	3	232	0,07	100	Total
Castillo de Bayuela	3	233	0,09	100	Total
Castillo de Bayuela	3	234	0,43	100	Total
Castillo de Bayuela	3	235	1,08	100	Total
Castillo de Bayuela	3	236	0,44	100	Total
Castillo de Bayuela	3	237	0,23	100	Total
Castillo de Bayuela	3	238	0,32	100	Total
Castillo de Bayuela	3	239	0,30	100	Total
Castillo de Bayuela	3	240	0,72	100	Total
Castillo de Bayuela	3	241	0,51	100	Total
Castillo de Bayuela	3	242	0,43	100	Total
Castillo de Bayuela	3	243	5,10	100	Total
Castillo de Bayuela	3	244	2,09	100	Total
Castillo de Bayuela	3	245	3,06	100	Total
Castillo de Bayuela	3	246	0,57	100	Total
Castillo de Bayuela	3	247	1,45	100	Total
Castillo de Bayuela	3	248	3,96	100	Total
Castillo de Bayuela	3	249	1,44	100	Total
Castillo de Bayuela	3	250	10,70	100	Total
Castillo de Bayuela	3	251	9,46	100	Total
Castillo de Bayuela	3	252	0,90	100	Total
Castillo de Bayuela	3	253	0,13	100	Total
Castillo de Bayuela	3	254	0,33	100	Total
Castillo de Bayuela	3	255	0,09	100	Total
Castillo de Bayuela	3	256	8,58	100	Total
Castillo de Bayuela	3	257	3,45	100	Total

Municipio	Polígono	Parcela	Superficie parcela (ha)	Superficie en RN 2000 (%)	Inclusión total/parcial
Castillo de Bayuela	3	258	0,64	100	Total
Castillo de Bayuela	3	259	1,11	100	Total
Castillo de Bayuela	3	260	0,46	100	Total
Castillo de Bayuela	3	262	0,09	100	Total
Castillo de Bayuela	3	263	1,39	100	Total
Castillo de Bayuela	3	264	0,16	100	Total
Castillo de Bayuela	3	265	0,90	100	Total
Castillo de Bayuela	3	266	1,00	100	Total
Castillo de Bayuela	3	267	0,88	100	Total
Castillo de Bayuela	3	268	1,76	100	Total
Castillo de Bayuela	3	269	0,04	100	Total
Castillo de Bayuela	3	270	0,14	100	Total
Castillo de Bayuela	3	271	0,47	100	Total
Castillo de Bayuela	3	272	0,04	100	Total
Castillo de Bayuela	3	273	0,61	100	Total
Castillo de Bayuela	3	274	0,22	100	Total
Castillo de Bayuela	3	275	0,33	100	Total
Castillo de Bayuela	3	276	0,88	100	Total
Castillo de Bayuela	3	277	0,27	100	Total
Castillo de Bayuela	3	279	0,12	100	Total
Castillo de Bayuela	3	280	0,26	100	Total
Castillo de Bayuela	3	281	0,72	100	Total
Castillo de Bayuela	3	282	0,11	100	Total
Castillo de Bayuela	3	283	0,08	100	Total
Castillo de Bayuela	3	284	0,11	100	Total
Castillo de Bayuela	3	285	0,11	100	Total
Castillo de Bayuela	3	286	0,24	100	Total
Castillo de Bayuela	3	287	0,98	100	Total
Castillo de Bayuela	3	288	1,08	100	Total
Castillo de Bayuela	3	9001	0,75	100	Total
Castillo de Bayuela	3	9002	0,66	100	Total
Castillo de Bayuela	3	9003	1,06	100	Total
Castillo de Bayuela	3	9004	1,77	100	Total
Castillo de Bayuela	3	9005	1,74	100	Total
Castillo de Bayuela	3	9006	0,60	100	Total
Castillo de Bayuela	3	9007	4,71	100	Total
Castillo de Bayuela	3	9008	0,05	100	Total
Castillo de Bayuela	3	9009	0,05	100	Total
Castillo de Bayuela	3	9010	0,004	100	Total
Castillo de Bayuela	3	10015	0,81	100	Total
Castillo de Bayuela	3	10148	0,76	100	Total
Castillo de Bayuela	3	20015	0,73	100	Total
Castillo de Bayuela	3	20148	0,39	100	Total

Municipio	Polígono	Parcela	Superficie parcela (ha)	Superficie en RN 2000 (%)	Inclusión total/parcial
Castillo de Bayuela	4	1	2,24	100	Total
Castillo de Bayuela	4	2	0,43	100	Total
Castillo de Bayuela	4	3	0,45	100	Total
Castillo de Bayuela	4	4	0,98	100	Total
Castillo de Bayuela	4	5	0,50	100	Total
Castillo de Bayuela	4	6	0,29	100	Total
Castillo de Bayuela	4	7	1,47	100	Total
Castillo de Bayuela	4	8	0,34	100	Total
Castillo de Bayuela	4	9	0,95	100	Total
Castillo de Bayuela	4	10	1,61	100	Total
Castillo de Bayuela	4	11	1,03	100	Total
Castillo de Bayuela	4	13	1,58	100	Total
Castillo de Bayuela	4	14	1,56	100	Total
Castillo de Bayuela	4	16	0,12	100	Total
Castillo de Bayuela	4	17	0,04	100	Total
Castillo de Bayuela	4	18	1,37	100	Total
Castillo de Bayuela	4	19	1,42	100	Total
Castillo de Bayuela	4	20	2,24	100	Total
Castillo de Bayuela	4	21	1,57	100	Total
Castillo de Bayuela	4	22	3,26	100	Total
Castillo de Bayuela	4	23	1,03	100	Total
Castillo de Bayuela	4	24	0,43	100	Total
Castillo de Bayuela	4	27	0,89	100	Total
Castillo de Bayuela	4	28	1,15	100	Total
Castillo de Bayuela	4	29	3,49	100	Total
Castillo de Bayuela	4	30	0,37	100	Total
Castillo de Bayuela	4	31	0,64	100	Total
Castillo de Bayuela	4	32	0,82	100	Total
Castillo de Bayuela	4	33	0,19	100	Total
Castillo de Bayuela	4	34	0,28	100	Total
Castillo de Bayuela	4	36	2,31	100	Total
Castillo de Bayuela	4	37	1,59	100	Total
Castillo de Bayuela	4	38	0,10	100	Total
Castillo de Bayuela	4	39	0,11	100	Total
Castillo de Bayuela	4	40	0,73	100	Total
Castillo de Bayuela	4	41	1,08	100	Total
Castillo de Bayuela	4	42	0,80	100	Total
Castillo de Bayuela	4	43	1,16	100	Total
Castillo de Bayuela	4	44	0,21	100	Total
Castillo de Bayuela	4	45	0,30	100	Total
Castillo de Bayuela	4	46	0,26	100	Total
Castillo de Bayuela	4	47	0,12	100	Total
Castillo de Bayuela	4	48	4,11	100	Total

Municipio	Polígono	Parcela	Superficie parcela (ha)	Superficie en RN 2000 (%)	Inclusión total/parcial
Castillo de Bayuela	4	49	1,34	100	Total
Castillo de Bayuela	4	50	0,17	100	Total
Castillo de Bayuela	4	52	0,17	100	Total
Castillo de Bayuela	4	53	0,55	100	Total
Castillo de Bayuela	4	54	0,53	100	Total
Castillo de Bayuela	4	55	1,09	100	Total
Castillo de Bayuela	4	56	1,80	100	Total
Castillo de Bayuela	4	57	2,50	100	Total
Castillo de Bayuela	4	59	2,71	100	Total
Castillo de Bayuela	4	60	0,26	100	Total
Castillo de Bayuela	4	61	1,75	100	Total
Castillo de Bayuela	4	62	0,39	100	Total
Castillo de Bayuela	4	63	0,13	100	Total
Castillo de Bayuela	4	64	0,09	100	Total
Castillo de Bayuela	4	65	0,17	100	Total
Castillo de Bayuela	4	66	5,58	100	Total
Castillo de Bayuela	4	67	2,35	100	Total
Castillo de Bayuela	4	68	1,42	100	Total
Castillo de Bayuela	4	69	0,65	100	Total
Castillo de Bayuela	4	71	0,86	100	Total
Castillo de Bayuela	4	72	0,36	100	Total
Castillo de Bayuela	4	73	0,55	100	Total
Castillo de Bayuela	4	74	0,39	100	Total
Castillo de Bayuela	4	75	2,18	100	Total
Castillo de Bayuela	4	76	2,18	100	Total
Castillo de Bayuela	4	77	0,79	100	Total
Castillo de Bayuela	4	78	2,54	100	Total
Castillo de Bayuela	4	79	1,98	100	Total
Castillo de Bayuela	4	80	2,27	100	Total
Castillo de Bayuela	4	81	2,06	100	Total
Castillo de Bayuela	4	82	0,40	100	Total
Castillo de Bayuela	4	83	0,79	100	Total
Castillo de Bayuela	4	85	0,48	100	Total
Castillo de Bayuela	4	86	0,77	100	Total
Castillo de Bayuela	4	87	0,39	100	Total
Castillo de Bayuela	4	88	1,75	100	Total
Castillo de Bayuela	4	89	1,31	100	Total
Castillo de Bayuela	4	90	1,85	100	Total
Castillo de Bayuela	4	91	4,10	100	Total
Castillo de Bayuela	4	92	6,57	100	Total
Castillo de Bayuela	4	93	0,24	100	Total
Castillo de Bayuela	4	94	0,08	100	Total
Castillo de Bayuela	4	95	0,12	100	Total

Municipio	Polígono	Parcela	Superficie parcela (ha)	Superficie en RN 2000 (%)	Inclusión total/parcial
Castillo de Bayuela	4	96	0,11	100	Total
Castillo de Bayuela	4	97	4,39	100	Total
Castillo de Bayuela	4	98	0,28	100	Total
Castillo de Bayuela	4	99	0,52	100	Total
Castillo de Bayuela	4	100	1,02	100	Total
Castillo de Bayuela	4	101	0,35	100	Total
Castillo de Bayuela	4	102	1,26	100	Total
Castillo de Bayuela	4	103	0,18	100	Total
Castillo de Bayuela	4	104	0,20	100	Total
Castillo de Bayuela	4	105	0,13	100	Total
Castillo de Bayuela	4	106	0,20	100	Total
Castillo de Bayuela	4	107	0,42	100	Total
Castillo de Bayuela	4	108	2,52	100	Total
Castillo de Bayuela	4	109	0,27	100	Total
Castillo de Bayuela	4	110	0,23	100	Total
Castillo de Bayuela	4	111	0,57	100	Total
Castillo de Bayuela	4	112	0,27	100	Total
Castillo de Bayuela	4	113	0,22	100	Total
Castillo de Bayuela	4	114	0,21	100	Total
Castillo de Bayuela	4	115	0,20	100	Total
Castillo de Bayuela	4	116	0,29	100	Total
Castillo de Bayuela	4	117	0,22	100	Total
Castillo de Bayuela	4	118	0,45	100	Total
Castillo de Bayuela	4	119	0,57	100	Total
Castillo de Bayuela	4	120	0,13	100	Total
Castillo de Bayuela	4	121	0,99	100	Total
Castillo de Bayuela	4	122	0,86	100	Total
Castillo de Bayuela	4	123	0,11	100	Total
Castillo de Bayuela	4	124	1,70	100	Total
Castillo de Bayuela	4	125	1,12	100	Total
Castillo de Bayuela	4	126	1,42	100	Total
Castillo de Bayuela	4	127	0,65	100	Total
Castillo de Bayuela	4	128	0,69	100	Total
Castillo de Bayuela	4	129	0,13	100	Total
Castillo de Bayuela	4	130	0,12	100	Total
Castillo de Bayuela	4	131	0,10	100	Total
Castillo de Bayuela	4	132	0,92	100	Total
Castillo de Bayuela	4	133	1,25	100	Total
Castillo de Bayuela	4	134	1,48	100	Total
Castillo de Bayuela	4	135	0,08	100	Total
Castillo de Bayuela	4	136	0,59	100	Total
Castillo de Bayuela	4	137	0,57	100	Total
Castillo de Bayuela	4	138	0,53	100	Total

Municipio	Polígono	Parcela	Superficie parcela (ha)	Superficie en RN 2000 (%)	Inclusión total/parcial
Castillo de Bayuela	4	140	0,26	100	Total
Castillo de Bayuela	4	141	0,42	100	Total
Castillo de Bayuela	4	143	1,64	100	Total
Castillo de Bayuela	4	144	0,93	100	Total
Castillo de Bayuela	4	145	0,30	100	Total
Castillo de Bayuela	4	146	0,33	100	Total
Castillo de Bayuela	4	147	0,75	83,95	Parcial
Castillo de Bayuela	4	148	0,59	21,29	Parcial
Castillo de Bayuela	4	155	0,18	100	Total
Castillo de Bayuela	4	156	0,29	100	Total
Castillo de Bayuela	4	157	1,81	100	Total
Castillo de Bayuela	4	158	2,13	100	Total
Castillo de Bayuela	4	159	0,34	100	Total
Castillo de Bayuela	4	160	0,70	100	Total
Castillo de Bayuela	4	161	0,76	100	Total
Castillo de Bayuela	4	162	1,41	100	Total
Castillo de Bayuela	4	163	0,32	100	Total
Castillo de Bayuela	4	164	0,52	100	Total
Castillo de Bayuela	4	165	0,20	100	Total
Castillo de Bayuela	4	166	1,32	100	Total
Castillo de Bayuela	4	167	0,38	100	Total
Castillo de Bayuela	4	168	0,69	100	Total
Castillo de Bayuela	4	169	0,49	100	Total
Castillo de Bayuela	4	170	3,89	100	Total
Castillo de Bayuela	4	171	0,12	100	Total
Castillo de Bayuela	4	172	1,36	100	Total
Castillo de Bayuela	4	173	0,28	100	Total
Castillo de Bayuela	4	174	0,55	100	Total
Castillo de Bayuela	4	175	0,55	100	Total
Castillo de Bayuela	4	176	0,56	100	Total
Castillo de Bayuela	4	177	0,24	100	Total
Castillo de Bayuela	4	178	0,94	100	Total
Castillo de Bayuela	4	179	0,66	100	Total
Castillo de Bayuela	4	180	0,29	100	Total
Castillo de Bayuela	4	181	0,14	100	Total
Castillo de Bayuela	4	182	0,15	100	Total
Castillo de Bayuela	4	183	0,16	100	Total
Castillo de Bayuela	4	184	0,04	100	Total
Castillo de Bayuela	4	185	0,16	100	Total
Castillo de Bayuela	4	186	0,06	100	Total
Castillo de Bayuela	4	187	0,12	100	Total
Castillo de Bayuela	4	188	0,21	100	Total
Castillo de Bayuela	4	189	0,11	100	Total

Municipio	Polígono	Parcela	Superficie parcela (ha)	Superficie en RN 2000 (%)	Inclusión total/parcial
Castillo de Bayuela	4	190	0,51	100	Total
Castillo de Bayuela	4	191	0,44	100	Total
Castillo de Bayuela	4	192	0,57	100	Total
Castillo de Bayuela	4	193	0,19	100	Total
Castillo de Bayuela	4	194	0,82	100	Total
Castillo de Bayuela	4	195	1,53	100	Total
Castillo de Bayuela	4	196	4,90	100	Total
Castillo de Bayuela	4	197	0,53	100	Total
Castillo de Bayuela	4	198	0,64	100	Total
Castillo de Bayuela	4	199	0,29	100	Total
Castillo de Bayuela	4	200	0,15	100	Total
Castillo de Bayuela	4	201	2,29	100	Total
Castillo de Bayuela	4	202	0,47	100	Total
Castillo de Bayuela	4	203	1,26	100	Total
Castillo de Bayuela	4	204	5,18	100	Total
Castillo de Bayuela	4	205	0,92	100	Total
Castillo de Bayuela	4	206	0,92	100	Total
Castillo de Bayuela	4	207	0,85	100	Total
Castillo de Bayuela	4	208	0,04	100	Total
Castillo de Bayuela	4	209	0,53	100	Total
Castillo de Bayuela	4	210	0,69	81,87	Parcial
Castillo de Bayuela	4	212	0,90	100	Total
Castillo de Bayuela	4	213	0,16	34,03	Parcial
Castillo de Bayuela	4	220	0,12	100	Total
Castillo de Bayuela	4	221	0,52	100	Total
Castillo de Bayuela	4	222	0,25	100	Total
Castillo de Bayuela	4	223	0,63	100	Total
Castillo de Bayuela	4	224	1,29	100	Total
Castillo de Bayuela	4	225	0,26	100	Total
Castillo de Bayuela	4	226	0,17	100	Total
Castillo de Bayuela	4	227	0,26	100	Total
Castillo de Bayuela	4	228	0,59	100	Total
Castillo de Bayuela	4	229	0,80	100	Total
Castillo de Bayuela	4	230	0,23	100	Total
Castillo de Bayuela	4	231	0,50	100	Total
Castillo de Bayuela	4	232	0,82	100	Total
Castillo de Bayuela	4	233	4,66	100	Total
Castillo de Bayuela	4	234	2,13	100	Total
Castillo de Bayuela	4	235	0,91	100	Total
Castillo de Bayuela	4	236	0,18	100	Total
Castillo de Bayuela	4	237	0,11	100	Total
Castillo de Bayuela	4	238	0,10	100	Total
Castillo de Bayuela	4	239	0,15	100	Total

Municipio	Polígono	Parcela	Superficie parcela (ha)	Superficie en RN 2000 (%)	Inclusión total/parcial
Castillo de Bayuela	4	240	0,56	100	Total
Castillo de Bayuela	4	241	0,47	100	Total
Castillo de Bayuela	4	242	0,50	100	Total
Castillo de Bayuela	4	243	5,60	100	Total
Castillo de Bayuela	4	244	0,83	100	Total
Castillo de Bayuela	4	245	0,55	100	Total
Castillo de Bayuela	4	246	1,17	100	Total
Castillo de Bayuela	4	247	0,81	100	Total
Castillo de Bayuela	4	248	1,24	100	Total
Castillo de Bayuela	4	268	0,89	100	Total
Castillo de Bayuela	4	271	0,40	100	Total
Castillo de Bayuela	4	272	0,36	100	Total
Castillo de Bayuela	4	273	0,34	100	Total
Castillo de Bayuela	4	274	0,24	96,97	Parcial
Castillo de Bayuela	4	275	0,30	100	Total
Castillo de Bayuela	4	276	0,10	100	Total
Castillo de Bayuela	4	277	0,07	100	Total
Castillo de Bayuela	4	278	0,05	100	Total
Castillo de Bayuela	4	279	0,06	100	Total
Castillo de Bayuela	4	280	0,07	100	Total
Castillo de Bayuela	4	281	0,10	100	Total
Castillo de Bayuela	4	282	0,15	100	Total
Castillo de Bayuela	4	287	0,11	100	Total
Castillo de Bayuela	4	288	0,19	100	Total
Castillo de Bayuela	4	289	0,10	100	Total
Castillo de Bayuela	4	290	2,80	100	Total
Castillo de Bayuela	4	291	2,48	100	Total
Castillo de Bayuela	4	293	1,15	100	Total
Castillo de Bayuela	4	294	0,95	100	Total
Castillo de Bayuela	4	295	5,17	15,37	Parcial
Castillo de Bayuela	4	297	0,58	100	Total
Castillo de Bayuela	4	298	1,43	100	Total
Castillo de Bayuela	4	299	1,19	100	Total
Castillo de Bayuela	4	300	1,47	100	Total
Castillo de Bayuela	4	374	0,05	100	Total
Castillo de Bayuela	4	375	0,67	100	Total
Castillo de Bayuela	4	376	0,02	100	Total
Castillo de Bayuela	4	378	0,17	100	Total
Castillo de Bayuela	4	380	0,60	89,33	Parcial
Castillo de Bayuela	4	382	0,50	82,31	Parcial
Castillo de Bayuela	4	387	0,15	100	Total
Castillo de Bayuela	4	388	0,09	100	Total
Castillo de Bayuela	4	389	0,40	100	Total

Municipio	Polígono	Parcela	Superficie parcela (ha)	Superficie en RN 2000 (%)	Inclusión total/parcial
Castillo de Bayuela	4	390	0,20	100	Total
Castillo de Bayuela	4	391	0,05	100	Total
Castillo de Bayuela	4	392	0,02	100	Total
Castillo de Bayuela	4	393	2,48	100	Total
Castillo de Bayuela	4	394	0,80	100	Total
Castillo de Bayuela	4	398	0,24	100	Total
Castillo de Bayuela	4	399	1,96	100	Total
Castillo de Bayuela	4	421	0,03	100	Total
Castillo de Bayuela	4	422	0,10	100	Total
Castillo de Bayuela	4	423	0,04	100	Total
Castillo de Bayuela	4	424	0,05	100	Total
Castillo de Bayuela	4	425	0,33	100	Total
Castillo de Bayuela	4	426	0,02	100	Total
Castillo de Bayuela	4	427	0,02	100	Total
Castillo de Bayuela	4	428	0,02	100	Total
Castillo de Bayuela	4	429	0,03	100	Total
Castillo de Bayuela	4	430	0,03	100	Total
Castillo de Bayuela	4	431	0,03	100	Total
Castillo de Bayuela	4	432	0,04	100	Total
Castillo de Bayuela	4	433	1,15	100	Total
Castillo de Bayuela	4	450	0,23	100	Total
Castillo de Bayuela	4	451	0,24	100	Total
Castillo de Bayuela	4	452	0,14	100	Total
Castillo de Bayuela	4	453	0,13	100	Total
Castillo de Bayuela	4	454	0,25	100	Total
Castillo de Bayuela	4	455	0,15	100	Total
Castillo de Bayuela	4	456	0,11	100	Total
Castillo de Bayuela	4	457	0,28	100	Total
Castillo de Bayuela	4	458	0,10	100	Total
Castillo de Bayuela	4	459	0,39	100	Total
Castillo de Bayuela	4	460	0,06	100	Total
Castillo de Bayuela	4	461	0,06	100	Total
Castillo de Bayuela	4	462	0,08	100	Total
Castillo de Bayuela	4	463	0,08	100	Total
Castillo de Bayuela	4	464	0,23	100	Total
Castillo de Bayuela	4	465	0,29	100	Total
Castillo de Bayuela	4	466	0,19	100	Total
Castillo de Bayuela	4	467	0,24	100	Total
Castillo de Bayuela	4	468	0,30	100	Total
Castillo de Bayuela	4	469	0,18	100	Total
Castillo de Bayuela	4	470	0,19	100	Total
Castillo de Bayuela	4	471	0,02	100	Total
Castillo de Bayuela	4	472	0,05	100	Total

Municipio	Polígono	Parcela	Superficie parcela (ha)	Superficie en RN 2000 (%)	Inclusión total/parcial
Castillo de Bayuela	4	473	0,07	100	Total
Castillo de Bayuela	4	474	0,07	100	Total
Castillo de Bayuela	4	475	0,50	100	Total
Castillo de Bayuela	4	476	0,05	100	Total
Castillo de Bayuela	4	477	0,46	100	Total
Castillo de Bayuela	4	478	0,05	100	Total
Castillo de Bayuela	4	479	0,03	100	Total
Castillo de Bayuela	4	480	0,05	100	Total
Castillo de Bayuela	4	481	0,22	100	Total
Castillo de Bayuela	4	482	0,03	100	Total
Castillo de Bayuela	4	483	0,04	100	Total
Castillo de Bayuela	4	484	0,31	100	Total
Castillo de Bayuela	4	485	0,63	100	Total
Castillo de Bayuela	4	486	0,87	100	Total
Castillo de Bayuela	4	487	0,48	100	Total
Castillo de Bayuela	4	488	0,18	100	Total
Castillo de Bayuela	4	489	0,08	100	Total
Castillo de Bayuela	4	490	0,19	100	Total
Castillo de Bayuela	4	491	0,13	100	Total
Castillo de Bayuela	4	492	0,25	100	Total
Castillo de Bayuela	4	493	0,32	100	Total
Castillo de Bayuela	4	494	0,08	100	Total
Castillo de Bayuela	4	495	0,07	100	Total
Castillo de Bayuela	4	496	0,07	100	Total
Castillo de Bayuela	4	497	0,26	100	Total
Castillo de Bayuela	4	498	0,41	100	Total
Castillo de Bayuela	4	499	0,40	100	Total
Castillo de Bayuela	4	500	1,01	100	Total
Castillo de Bayuela	4	501	0,05	100	Total
Castillo de Bayuela	4	502	0,67	100	Total
Castillo de Bayuela	4	503	0,78	100	Total
Castillo de Bayuela	4	504	0,23	100	Total
Castillo de Bayuela	4	505	0,61	100	Total
Castillo de Bayuela	4	506	0,68	100	Total
Castillo de Bayuela	4	507	0,10	100	Total
Castillo de Bayuela	4	508	0,64	100	Total
Castillo de Bayuela	4	509	0,24	100	Total
Castillo de Bayuela	4	510	0,24	100	Total
Castillo de Bayuela	4	511	0,12	100	Total
Castillo de Bayuela	4	512	0,55	100	Total
Castillo de Bayuela	4	513	0,22	100	Total
Castillo de Bayuela	4	514	0,20	100	Total
Castillo de Bayuela	4	515	0,06	100	Total

Municipio	Polígono	Parcela	Superficie parcela (ha)	Superficie en RN 2000 (%)	Inclusión total/parcial
Castillo de Bayuela	4	516	0,15	100	Total
Castillo de Bayuela	4	517	0,16	100	Total
Castillo de Bayuela	4	518	0,36	100	Total
Castillo de Bayuela	4	519	0,28	100	Total
Castillo de Bayuela	4	520	0,12	100	Total
Castillo de Bayuela	4	521	0,29	100	Total
Castillo de Bayuela	4	522	1,86	100	Total
Castillo de Bayuela	4	523	0,28	100	Total
Castillo de Bayuela	4	524	0,06	100	Total
Castillo de Bayuela	4	525	0,10	100	Total
Castillo de Bayuela	4	526	0,21	100	Total
Castillo de Bayuela	4	527	0,26	100	Total
Castillo de Bayuela	4	528	0,05	100	Total
Castillo de Bayuela	4	529	0,07	100	Total
Castillo de Bayuela	4	530	0,56	100	Total
Castillo de Bayuela	4	531	0,34	100	Total
Castillo de Bayuela	4	532	1,33	100	Total
Castillo de Bayuela	4	533	0,14	100	Total
Castillo de Bayuela	4	534	0,19	100	Total
Castillo de Bayuela	4	535	0,08	100	Total
Castillo de Bayuela	4	536	0,42	100	Total
Castillo de Bayuela	4	537	0,19	100	Total
Castillo de Bayuela	4	538	0,18	100	Total
Castillo de Bayuela	4	539	0,31	100	Total
Castillo de Bayuela	4	540	0,39	100	Total
Castillo de Bayuela	4	541	0,49	100	Total
Castillo de Bayuela	4	542	0,79	100	Total
Castillo de Bayuela	4	543	0,97	100	Total
Castillo de Bayuela	4	544	1,51	100	Total
Castillo de Bayuela	4	545	1,10	100	Total
Castillo de Bayuela	4	546	1,05	100	Total
Castillo de Bayuela	4	547	1,17	100	Total
Castillo de Bayuela	4	548	0,94	100	Total
Castillo de Bayuela	4	549	1,41	100	Total
Castillo de Bayuela	4	550	6,49	100	Total
Castillo de Bayuela	4	551	2,02	100	Total
Castillo de Bayuela	4	552	2,97	100	Total
Castillo de Bayuela	4	553	0,22	100	Total
Castillo de Bayuela	4	554	0,06	100	Total
Castillo de Bayuela	4	555	1,38	100	Total
Castillo de Bayuela	4	558	0,04	17,54	Parcial
Castillo de Bayuela	4	559	0,05	100	Total
Castillo de Bayuela	4	560	0,53	100	Total

Municipio	Polígono	Parcela	Superficie parcela (ha)	Superficie en RN 2000 (%)	Inclusión total/parcial
Castillo de Bayuela	4	561	0,10	100	Total
Castillo de Bayuela	4	564	0,55	100	Total
Castillo de Bayuela	4	565	5,36	100	Total
Castillo de Bayuela	4	566	0,28	100	Total
Castillo de Bayuela	4	567	1,26	100	Total
Castillo de Bayuela	4	568	0,19	100	Total
Castillo de Bayuela	4	569	0,88	100	Total
Castillo de Bayuela	4	570	0,32	100	Total
Castillo de Bayuela	4	571	0,20	100	Total
Castillo de Bayuela	4	572	5,63	100	Total
Castillo de Bayuela	4	573	0,08	100	Total
Castillo de Bayuela	4	575	0,16	100	Total
Castillo de Bayuela	4	578	0,12	100	Total
Castillo de Bayuela	4	579	0,17	100	Total
Castillo de Bayuela	4	580	0,34	100	Total
Castillo de Bayuela	4	581	0,06	100	Total
Castillo de Bayuela	4	583	1,39	100	Total
Castillo de Bayuela	4	584	0,19	100	Total
Castillo de Bayuela	4	585	0,68	100	Total
Castillo de Bayuela	4	587	0,09	100	Total
Castillo de Bayuela	4	588	0,03	100	Total
Castillo de Bayuela	4	589	0,54	100	Total
Castillo de Bayuela	4	590	0,07	100	Total
Castillo de Bayuela	4	591	0,15	100	Total
Castillo de Bayuela	4	592	0,70	100	Total
Castillo de Bayuela	4	593	0,07	100	Total
Castillo de Bayuela	4	9001	1,73	100	Total
Castillo de Bayuela	4	9002	2,75	79,61	Parcial
Castillo de Bayuela	4	9003	1,80	100	Total
Castillo de Bayuela	4	9004	0,62	68,83	Parcial
Castillo de Bayuela	4	9005	1,05	90,78	Parcial
Castillo de Bayuela	4	9006	0,12	100	Total
Castillo de Bayuela	4	9007	0,25	100	Total
Castillo de Bayuela	4	9010	0,04	100	Total
Castillo de Bayuela	4	9011	1,89	86,48	Parcial
Castillo de Bayuela	4	9012	0,18	100	Total
Castillo de Bayuela	4	9013	1,40	100	Total
Castillo de Bayuela	4	9014	0,14	100	Total
Castillo de Bayuela	4	9015	0,68	100	Total
Castillo de Bayuela	4	9016	0,16	100	Total
Castillo de Bayuela	4	9017	0,22	100	Total
Castillo de Bayuela	4	9018	0,16	100	Total
Castillo de Bayuela	4	10012	1,53	100	Total

Municipio	Polígono	Parcela	Superficie parcela (ha)	Superficie en RN 2000 (%)	Inclusión total/parcial
Castillo de Bayuela	4	10015	0,21	100	Total
Castillo de Bayuela	4	10025	13,22	100	Total
Castillo de Bayuela	4	10026	1,04	100	Total
Castillo de Bayuela	4	10035	0,22	100	Total
Castillo de Bayuela	4	10051	0,22	100	Total
Castillo de Bayuela	4	10058	2,09	100	Total
Castillo de Bayuela	4	10070	0,64	100	Total
Castillo de Bayuela	4	10292	1,86	100	Total
Castillo de Bayuela	4	10395	0,07	100	Total
Castillo de Bayuela	4	10396	0,40	100	Total
Castillo de Bayuela	4	10397	0,98	100	Total
Castillo de Bayuela	4	20012	0,11	100	Total
Castillo de Bayuela	4	20015	0,04	100	Total
Castillo de Bayuela	4	20025	1,27	100	Total
Castillo de Bayuela	4	20026	0,20	100	Total
Castillo de Bayuela	4	20035	0,19	100	Total
Castillo de Bayuela	4	20051	0,25	100	Total
Castillo de Bayuela	4	20058	0,39	100	Total
Castillo de Bayuela	4	20070	0,38	100	Total
Castillo de Bayuela	4	20292	0,11	100	Total
Castillo de Bayuela	4	20395	0,84	100	Total
Castillo de Bayuela	4	20396	0,88	100	Total
Castillo de Bayuela	4	20397	0,24	100	Total
Castillo de Bayuela	4	80001	0,42	100	Total
Castillo de Bayuela	4	80003	0,16	100	Total
Castillo de Bayuela	4	80004	62,60	2,51	Parcial
Castillo de Bayuela	5	1	0,44	100	Total
Castillo de Bayuela	5	2	0,33	100	Total
Castillo de Bayuela	5	3	0,89	100	Total
Castillo de Bayuela	5	4	0,94	100	Total
Castillo de Bayuela	5	5	1,76	100	Total
Castillo de Bayuela	5	6	0,17	100	Total
Castillo de Bayuela	5	7	0,34	100	Total
Castillo de Bayuela	5	8	0,06	100	Total
Castillo de Bayuela	5	9	0,12	100	Total
Castillo de Bayuela	5	10	0,17	100	Total
Castillo de Bayuela	5	11	0,09	100	Total
Castillo de Bayuela	5	12	0,06	100	Total
Castillo de Bayuela	5	13	0,08	100	Total
Castillo de Bayuela	5	14	0,06	100	Total
Castillo de Bayuela	5	15	0,13	100	Total
Castillo de Bayuela	5	16	0,06	100	Total
Castillo de Bayuela	5	17	0,08	100	Total

Municipio	Polígono	Parcela	Superficie parcela (ha)	Superficie en RN 2000 (%)	Inclusión total/parcial
Castillo de Bayuela	5	18	0,12	100	Total
Castillo de Bayuela	5	19	0,04	100	Total
Castillo de Bayuela	5	20	0,17	100	Total
Castillo de Bayuela	5	21	0,51	100	Total
Castillo de Bayuela	5	22	0,53	100	Total
Castillo de Bayuela	5	23	0,27	100	Total
Castillo de Bayuela	5	24	0,85	100	Total
Castillo de Bayuela	5	25	0,23	100	Total
Castillo de Bayuela	5	26	0,52	100	Total
Castillo de Bayuela	5	27	0,96	100	Total
Castillo de Bayuela	5	28	0,23	100	Total
Castillo de Bayuela	5	29	0,21	100	Total
Castillo de Bayuela	5	30	0,10	100	Total
Castillo de Bayuela	5	31	0,07	100	Total
Castillo de Bayuela	5	32	0,06	100	Total
Castillo de Bayuela	5	33	0,06	100	Total
Castillo de Bayuela	5	34	0,10	100	Total
Castillo de Bayuela	5	35	0,14	100	Total
Castillo de Bayuela	5	36	0,10	100	Total
Castillo de Bayuela	5	37	0,12	100	Total
Castillo de Bayuela	5	38	0,19	100	Total
Castillo de Bayuela	5	39	0,20	100	Total
Castillo de Bayuela	5	40	0,24	100	Total
Castillo de Bayuela	5	41	0,06	100	Total
Castillo de Bayuela	5	42	0,08	100	Total
Castillo de Bayuela	5	43	0,14	100	Total
Castillo de Bayuela	5	44	0,12	100	Total
Castillo de Bayuela	5	45	0,10	100	Total
Castillo de Bayuela	5	46	0,10	100	Total
Castillo de Bayuela	5	47	0,09	100	Total
Castillo de Bayuela	5	48	0,11	100	Total
Castillo de Bayuela	5	49	0,08	100	Total
Castillo de Bayuela	5	50	0,29	100	Total
Castillo de Bayuela	5	51	0,07	100	Total
Castillo de Bayuela	5	52	0,21	100	Total
Castillo de Bayuela	5	53	0,46	100	Total
Castillo de Bayuela	5	54	0,10	100	Total
Castillo de Bayuela	5	55	1,16	100	Total
Castillo de Bayuela	5	56	0,42	100	Total
Castillo de Bayuela	5	57	0,43	100	Total
Castillo de Bayuela	5	58	1,17	100	Total
Castillo de Bayuela	5	59	0,27	100	Total
Castillo de Bayuela	5	60	0,27	100	Total

Municipio	Polígono	Parcela	Superficie parcela (ha)	Superficie en RN 2000 (%)	Inclusión total/parcial
Castillo de Bayuela	5	61	0,42	100	Total
Castillo de Bayuela	5	62	0,24	100	Total
Castillo de Bayuela	5	63	0,09	100	Total
Castillo de Bayuela	5	64	0,13	100	Total
Castillo de Bayuela	5	65	0,10	100	Total
Castillo de Bayuela	5	66	0,04	100	Total
Castillo de Bayuela	5	67	0,16	100	Total
Castillo de Bayuela	5	68	0,13	100	Total
Castillo de Bayuela	5	69	0,12	100	Total
Castillo de Bayuela	5	70	0,08	100	Total
Castillo de Bayuela	5	71	0,05	100	Total
Castillo de Bayuela	5	72	0,44	100	Total
Castillo de Bayuela	5	73	0,41	100	Total
Castillo de Bayuela	5	74	0,40	100	Total
Castillo de Bayuela	5	75	0,53	100	Total
Castillo de Bayuela	5	76	0,36	100	Total
Castillo de Bayuela	5	77	0,83	100	Total
Castillo de Bayuela	5	78	0,97	100	Total
Castillo de Bayuela	5	79	0,78	100	Total
Castillo de Bayuela	5	80	0,36	100	Total
Castillo de Bayuela	5	81	0,35	100	Total
Castillo de Bayuela	5	82	0,35	100	Total
Castillo de Bayuela	5	83	2,45	100	Total
Castillo de Bayuela	5	84	0,24	100	Total
Castillo de Bayuela	5	85	1,09	100	Total
Castillo de Bayuela	5	86	0,80	100	Total
Castillo de Bayuela	5	87	2,19	100	Total
Castillo de Bayuela	5	88	0,60	100	Total
Castillo de Bayuela	5	89	0,37	100	Total
Castillo de Bayuela	5	90	1,00	100	Total
Castillo de Bayuela	5	91	0,12	100	Total
Castillo de Bayuela	5	92	0,55	100	Total
Castillo de Bayuela	5	93	3,63	100	Total
Castillo de Bayuela	5	94	0,17	100	Total
Castillo de Bayuela	5	95	0,14	100	Total
Castillo de Bayuela	5	96	1,21	100	Total
Castillo de Bayuela	5	97	0,82	100	Total
Castillo de Bayuela	5	98	1,27	100	Total
Castillo de Bayuela	5	99	0,82	100	Total
Castillo de Bayuela	5	100	0,82	100	Total
Castillo de Bayuela	5	101	1,97	100	Total
Castillo de Bayuela	5	102	3,01	100	Total
Castillo de Bayuela	5	103	0,38	100	Total

Municipio	Polígono	Parcela	Superficie parcela (ha)	Superficie en RN 2000 (%)	Inclusión total/parcial
Castillo de Bayuela	5	104	0,52	100	Total
Castillo de Bayuela	5	105	0,16	100	Total
Castillo de Bayuela	5	106	0,10	100	Total
Castillo de Bayuela	5	107	0,16	100	Total
Castillo de Bayuela	5	108	0,38	100	Total
Castillo de Bayuela	5	109	0,29	100	Total
Castillo de Bayuela	5	110	1,14	100	Total
Castillo de Bayuela	5	111	0,37	100	Total
Castillo de Bayuela	5	112	0,27	100	Total
Castillo de Bayuela	5	113	0,07	100	Total
Castillo de Bayuela	5	114	0,14	100	Total
Castillo de Bayuela	5	115	0,08	100	Total
Castillo de Bayuela	5	116	0,03	100	Total
Castillo de Bayuela	5	117	3,31	100	Total
Castillo de Bayuela	5	118	1,23	100	Total
Castillo de Bayuela	5	119	1,94	100	Total
Castillo de Bayuela	5	120	1,69	100	Total
Castillo de Bayuela	5	121	0,52	100	Total
Castillo de Bayuela	5	122	3,30	100	Total
Castillo de Bayuela	5	123	1,47	100	Total
Castillo de Bayuela	5	124	0,31	100	Total
Castillo de Bayuela	5	125	0,11	100	Total
Castillo de Bayuela	5	126	0,08	100	Total
Castillo de Bayuela	5	127	0,08	100	Total
Castillo de Bayuela	5	128	0,14	100	Total
Castillo de Bayuela	5	129	0,70	100	Total
Castillo de Bayuela	5	130	0,79	100	Total
Castillo de Bayuela	5	131	0,73	100	Total
Castillo de Bayuela	5	132	0,43	100	Total
Castillo de Bayuela	5	133	0,76	100	Total
Castillo de Bayuela	5	134	0,52	100	Total
Castillo de Bayuela	5	135	2,63	80,54	Parcial
Castillo de Bayuela	5	136	0,10	100	Total
Castillo de Bayuela	5	137	0,04	100	Total
Castillo de Bayuela	5	138	0,07	100	Total
Castillo de Bayuela	5	139	0,10	100	Total
Castillo de Bayuela	5	140	0,24	100	Total
Castillo de Bayuela	5	141	0,14	100	Total
Castillo de Bayuela	5	142	0,10	100	Total
Castillo de Bayuela	5	143	0,09	100	Total
Castillo de Bayuela	5	144	0,10	100	Total
Castillo de Bayuela	5	145	0,13	100	Total
Castillo de Bayuela	5	146	0,38	100	Total

Municipio	Polígono	Parcela	Superficie parcela (ha)	Superficie en RN 2000 (%)	Inclusión total/parcial
Castillo de Bayuela	5	147	0,57	100	Total
Castillo de Bayuela	5	148	1,41	100	Total
Castillo de Bayuela	5	149	0,62	100	Total
Castillo de Bayuela	5	150	0,37	100	Total
Castillo de Bayuela	5	151	1,47	100	Total
Castillo de Bayuela	5	152	0,17	100	Total
Castillo de Bayuela	5	153	0,42	100	Total
Castillo de Bayuela	5	154	0,30	100	Total
Castillo de Bayuela	5	155	0,72	100	Total
Castillo de Bayuela	5	156	0,54	100	Total
Castillo de Bayuela	5	157	0,58	100	Total
Castillo de Bayuela	5	158	2,71	100	Total
Castillo de Bayuela	5	159	0,32	100	Total
Castillo de Bayuela	5	160	0,31	100	Total
Castillo de Bayuela	5	161	0,12	100	Total
Castillo de Bayuela	5	162	0,08	100	Total
Castillo de Bayuela	5	163	0,17	100	Total
Castillo de Bayuela	5	164	0,18	100	Total
Castillo de Bayuela	5	165	0,16	100	Total
Castillo de Bayuela	5	166	0,75	100	Total
Castillo de Bayuela	5	167	3,81	100	Total
Castillo de Bayuela	5	168	0,70	100	Total
Castillo de Bayuela	5	170	0,03	100	Total
Castillo de Bayuela	5	171	0,03	100	Total
Castillo de Bayuela	5	172	0,13	100	Total
Castillo de Bayuela	5	173	1,04	100	Total
Castillo de Bayuela	5	174	0,62	100	Total
Castillo de Bayuela	5	175	1,43	100	Total
Castillo de Bayuela	5	176	0,88	100	Total
Castillo de Bayuela	5	177	0,46	100	Total
Castillo de Bayuela	5	178	0,02	100	Total
Castillo de Bayuela	5	180	0,02	100	Total
Castillo de Bayuela	5	181	0,02	100	Total
Castillo de Bayuela	5	182	0,06	100	Total
Castillo de Bayuela	5	183	0,03	100	Total
Castillo de Bayuela	5	184	0,04	100	Total
Castillo de Bayuela	5	185	1,55	100	Total
Castillo de Bayuela	5	186	3,05	100	Total
Castillo de Bayuela	5	187	0,53	100	Total
Castillo de Bayuela	5	188	0,47	100	Total
Castillo de Bayuela	5	189	0,38	100	Total
Castillo de Bayuela	5	190	0,23	100	Total
Castillo de Bayuela	5	192	0,62	100	Total

Municipio	Polígono	Parcela	Superficie parcela (ha)	Superficie en RN 2000 (%)	Inclusión total/parcial
Castillo de Bayuela	5	211	0,96	100	Total
Castillo de Bayuela	5	212	0,93	100	Total
Castillo de Bayuela	5	213	0,93	100	Total
Castillo de Bayuela	5	214	1,15	100	Total
Castillo de Bayuela	5	215	0,27	100	Total
Castillo de Bayuela	5	216	0,33	100	Total
Castillo de Bayuela	5	217	0,24	100	Total
Castillo de Bayuela	5	218	0,19	100	Total
Castillo de Bayuela	5	219	0,08	100	Total
Castillo de Bayuela	5	220	0,07	100	Total
Castillo de Bayuela	5	221	0,07	100	Total
Castillo de Bayuela	5	222	0,06	100	Total
Castillo de Bayuela	5	223	0,04	100	Total
Castillo de Bayuela	5	224	0,07	100	Total
Castillo de Bayuela	5	225	0,38	100	Total
Castillo de Bayuela	5	226	2,43	100	Total
Castillo de Bayuela	5	227	0,84	100	Total
Castillo de Bayuela	5	228	1,69	100	Total
Castillo de Bayuela	5	229	0,80	100	Total
Castillo de Bayuela	5	230	0,24	100	Total
Castillo de Bayuela	5	231	1,36	100	Total
Castillo de Bayuela	5	232	2,32	100	Total
Castillo de Bayuela	5	233	2,70	100	Total
Castillo de Bayuela	5	234	2,02	100	Total
Castillo de Bayuela	5	235	0,72	100	Total
Castillo de Bayuela	5	236	2,93	100	Total
Castillo de Bayuela	5	237	2,20	100	Total
Castillo de Bayuela	5	238	0,43	100	Total
Castillo de Bayuela	5	239	0,86	100	Total
Castillo de Bayuela	5	240	0,59	100	Total
Castillo de Bayuela	5	241	2,14	100	Total
Castillo de Bayuela	5	243	1,84	100	Total
Castillo de Bayuela	5	244	0,38	100	Total
Castillo de Bayuela	5	245	1,29	100	Total
Castillo de Bayuela	5	246	1,19	100	Total
Castillo de Bayuela	5	247	0,68	100	Total
Castillo de Bayuela	5	248	0,86	100	Total
Castillo de Bayuela	5	249	0,31	100	Total
Castillo de Bayuela	5	250	3,08	100	Total
Castillo de Bayuela	5	251	1,55	100	Total
Castillo de Bayuela	5	252	1,62	100	Total
Castillo de Bayuela	5	253	1,40	100	Total
Castillo de Bayuela	5	254	1,26	100	Total

Municipio	Polígono	Parcela	Superficie parcela (ha)	Superficie en RN 2000 (%)	Inclusión total/parcial
Castillo de Bayuela	5	255	2,28	100	Total
Castillo de Bayuela	5	256	0,38	100	Total
Castillo de Bayuela	5	257	5,01	100	Total
Castillo de Bayuela	5	258	1,99	100	Total
Castillo de Bayuela	5	259	3,51	100	Total
Castillo de Bayuela	5	260	5,32	100	Total
Castillo de Bayuela	5	261	0,77	100	Total
Castillo de Bayuela	5	262	1,36	100	Total
Castillo de Bayuela	5	263	6,74	100	Total
Castillo de Bayuela	5	264	6,04	100	Total
Castillo de Bayuela	5	265	3,59	100	Total
Castillo de Bayuela	5	266	5,68	100	Total
Castillo de Bayuela	5	267	3,09	100	Total
Castillo de Bayuela	5	268	2,46	100	Total
Castillo de Bayuela	5	269	1,10	100	Total
Castillo de Bayuela	5	270	1,08	100	Total
Castillo de Bayuela	5	618	1,27	100	Total
Castillo de Bayuela	5	620	0,36	100	Total
Castillo de Bayuela	5	622	0,06	100	Total
Castillo de Bayuela	5	624	0,05	100	Total
Castillo de Bayuela	5	625	0,03	100	Total
Castillo de Bayuela	5	627	0,13	100	Total
Castillo de Bayuela	5	631	0,05	100	Total
Castillo de Bayuela	5	634	0,09	100	Total
Castillo de Bayuela	5	641	0,32	100	Total
Castillo de Bayuela	5	642	0,63	100	Total
Castillo de Bayuela	5	648	0,23	100	Total
Castillo de Bayuela	5	649	0,10	100	Total
Castillo de Bayuela	5	650	0,80	100	Total
Castillo de Bayuela	5	9001	1,51	78,72	Parcial
Castillo de Bayuela	5	9002	0,30	100	Total
Castillo de Bayuela	5	9003	1,25	100	Total
Castillo de Bayuela	5	9004	4,05	10,07	Parcial
Castillo de Bayuela	5	9015	0,06	100	Total
Castillo de Bayuela	5	10169	0,48	100	Total
Castillo de Bayuela	5	10242	1,57	100	Total
Castillo de Bayuela	5	20169	0,04	100	Total
Castillo de Bayuela	5	20242	0,53	100	Total
Castillo de Bayuela	7	2	0,66	100	Total
Castillo de Bayuela	7	3	1,52	100	Total
Castillo de Bayuela	7	4	0,85	100	Total
Castillo de Bayuela	7	5	2,09	100	Total
Castillo de Bayuela	7	6	2,34	100	Total

Municipio	Polígono	Parcela	Superficie parcela (ha)	Superficie en RN 2000 (%)	Inclusión total/parcial
Castillo de Bayuela	7	7	3,68	100	Total
Castillo de Bayuela	7	8	0,10	100	Total
Castillo de Bayuela	7	9	0,94	100	Total
Castillo de Bayuela	7	10	0,72	100	Total
Castillo de Bayuela	7	11	0,15	100	Total
Castillo de Bayuela	7	12	0,26	100	Total
Castillo de Bayuela	7	13	0,90	100	Total
Castillo de Bayuela	7	14	0,50	100	Total
Castillo de Bayuela	7	15	4,73	100	Total
Castillo de Bayuela	7	16	0,24	100	Total
Castillo de Bayuela	7	17	0,12	100	Total
Castillo de Bayuela	7	18	0,05	100	Total
Castillo de Bayuela	7	19	0,04	100	Total
Castillo de Bayuela	7	20	0,05	100	Total
Castillo de Bayuela	7	21	0,05	100	Total
Castillo de Bayuela	7	22	0,05	100	Total
Castillo de Bayuela	7	23	0,05	100	Total
Castillo de Bayuela	7	24	0,23	100	Total
Castillo de Bayuela	7	25	0,05	100	Total
Castillo de Bayuela	7	26	0,03	100	Total
Castillo de Bayuela	7	27	0,05	100	Total
Castillo de Bayuela	7	28	0,04	100	Total
Castillo de Bayuela	7	29	0,06	100	Total
Castillo de Bayuela	7	30	0,07	100	Total
Castillo de Bayuela	7	31	0,06	100	Total
Castillo de Bayuela	7	32	0,02	100	Total
Castillo de Bayuela	7	33	0,06	100	Total
Castillo de Bayuela	7	34	0,07	100	Total
Castillo de Bayuela	7	35	0,03	100	Total
Castillo de Bayuela	7	36	0,02	100	Total
Castillo de Bayuela	7	37	0,03	100	Total
Castillo de Bayuela	7	38	0,03	100	Total
Castillo de Bayuela	7	39	0,03	100	Total
Castillo de Bayuela	7	40	0,02	100	Total
Castillo de Bayuela	7	41	0,03	100	Total
Castillo de Bayuela	7	43	0,03	100	Total
Castillo de Bayuela	7	44	0,04	100	Total
Castillo de Bayuela	7	45	0,02	100	Total
Castillo de Bayuela	7	46	0,03	100	Total
Castillo de Bayuela	7	47	0,05	100	Total
Castillo de Bayuela	7	48	0,07	100	Total
Castillo de Bayuela	7	49	0,09	100	Total
Castillo de Bayuela	7	50	0,40	100	Total

Municipio	Polígono	Parcela	Superficie parcela (ha)	Superficie en RN 2000 (%)	Inclusión total/parcial
Castillo de Bayuela	7	51	0,15	100	Total
Castillo de Bayuela	7	52	0,13	100	Total
Castillo de Bayuela	7	53	0,08	100	Total
Castillo de Bayuela	7	54	0,04	100	Total
Castillo de Bayuela	7	55	0,05	100	Total
Castillo de Bayuela	7	56	0,06	100	Total
Castillo de Bayuela	7	57	0,13	100	Total
Castillo de Bayuela	7	58	0,08	100	Total
Castillo de Bayuela	7	59	0,08	100	Total
Castillo de Bayuela	7	60	0,07	100	Total
Castillo de Bayuela	7	61	0,15	100	Total
Castillo de Bayuela	7	62	0,11	100	Total
Castillo de Bayuela	7	63	0,14	100	Total
Castillo de Bayuela	7	64	0,14	100	Total
Castillo de Bayuela	7	65	0,14	100	Total
Castillo de Bayuela	7	66	0,20	100	Total
Castillo de Bayuela	7	67	0,20	100	Total
Castillo de Bayuela	7	68	0,25	100	Total
Castillo de Bayuela	7	69	0,09	100	Total
Castillo de Bayuela	7	70	0,09	100	Total
Castillo de Bayuela	7	71	0,09	100	Total
Castillo de Bayuela	7	72	0,17	100	Total
Castillo de Bayuela	7	73	0,10	100	Total
Castillo de Bayuela	7	74	0,10	100	Total
Castillo de Bayuela	7	75	0,08	100	Total
Castillo de Bayuela	7	77	0,87	100	Total
Castillo de Bayuela	7	78	5,06	100	Total
Castillo de Bayuela	7	79	0,67	100	Total
Castillo de Bayuela	7	80	1,61	100	Total
Castillo de Bayuela	7	81	7,30	100	Total
Castillo de Bayuela	7	82	4,87	100	Total
Castillo de Bayuela	7	83	20,09	100	Total
Castillo de Bayuela	7	84	6,14	100	Total
Castillo de Bayuela	7	85	1,15	100	Total
Castillo de Bayuela	7	86	0,27	100	Total
Castillo de Bayuela	7	87	0,05	100	Total
Castillo de Bayuela	7	88	0,10	100	Total
Castillo de Bayuela	7	89	0,04	100	Total
Castillo de Bayuela	7	90	0,04	100	Total
Castillo de Bayuela	7	91	0,05	100	Total
Castillo de Bayuela	7	92	1,51	100	Total
Castillo de Bayuela	7	93	1,12	100	Total
Castillo de Bayuela	7	94	1,49	100	Total

Municipio	Polígono	Parcela	Superficie parcela (ha)	Superficie en RN 2000 (%)	Inclusión total/parcial
Castillo de Bayuela	7	95	0,55	100	Total
Castillo de Bayuela	7	96	0,61	100	Total
Castillo de Bayuela	7	97	0,40	100	Total
Castillo de Bayuela	7	98	0,58	100	Total
Castillo de Bayuela	7	99	1,18	100	Total
Castillo de Bayuela	7	100	1,02	100	Total
Castillo de Bayuela	7	101	0,42	100	Total
Castillo de Bayuela	7	102	0,18	100	Total
Castillo de Bayuela	7	103	0,39	100	Total
Castillo de Bayuela	7	104	0,27	100	Total
Castillo de Bayuela	7	105	0,16	100	Total
Castillo de Bayuela	7	106	0,13	100	Total
Castillo de Bayuela	7	107	2,67	100	Total
Castillo de Bayuela	7	108	2,40	100	Total
Castillo de Bayuela	7	109	2,06	100	Total
Castillo de Bayuela	7	110	5,90	100	Total
Castillo de Bayuela	7	111	3,28	100	Total
Castillo de Bayuela	7	112	7,32	100	Total
Castillo de Bayuela	7	113	12,09	100	Total
Castillo de Bayuela	7	114	0,68	100	Total
Castillo de Bayuela	7	115	0,73	100	Total
Castillo de Bayuela	7	116	0,38	100	Total
Castillo de Bayuela	7	117	0,55	100	Total
Castillo de Bayuela	7	118	2,46	100	Total
Castillo de Bayuela	7	119	0,93	100	Total
Castillo de Bayuela	7	120	1,60	100	Total
Castillo de Bayuela	7	121	3,17	100	Total
Castillo de Bayuela	7	122	2,20	100	Total
Castillo de Bayuela	7	124	2,63	100	Total
Castillo de Bayuela	7	125	5,10	100	Total
Castillo de Bayuela	7	126	0,69	100	Total
Castillo de Bayuela	7	127	1,31	100	Total
Castillo de Bayuela	7	128	0,94	100	Total
Castillo de Bayuela	7	129	0,53	100	Total
Castillo de Bayuela	7	130	1,02	100	Total
Castillo de Bayuela	7	131	0,86	100	Total
Castillo de Bayuela	7	132	1,39	100	Total
Castillo de Bayuela	7	133	0,98	100	Total
Castillo de Bayuela	7	134	0,38	100	Total
Castillo de Bayuela	7	135	2,74	100	Total
Castillo de Bayuela	7	136	0,47	100	Total
Castillo de Bayuela	7	137	0,85	100	Total
Castillo de Bayuela	7	138	0,57	100	Total

Municipio	Polígono	Parcela	Superficie parcela (ha)	Superficie en RN 2000 (%)	Inclusión total/parcial
Castillo de Bayuela	7	139	0,38	100	Total
Castillo de Bayuela	7	140	0,35	100	Total
Castillo de Bayuela	7	141	0,35	100	Total
Castillo de Bayuela	7	142	0,43	100	Total
Castillo de Bayuela	7	143	0,56	100	Total
Castillo de Bayuela	7	144	0,23	100	Total
Castillo de Bayuela	7	145	0,23	100	Total
Castillo de Bayuela	7	146	0,37	100	Total
Castillo de Bayuela	7	147	0,11	100	Total
Castillo de Bayuela	7	148	0,36	100	Total
Castillo de Bayuela	7	149	0,86	100	Total
Castillo de Bayuela	7	150	0,27	100	Total
Castillo de Bayuela	7	151	0,29	100	Total
Castillo de Bayuela	7	152	0,26	100	Total
Castillo de Bayuela	7	153	0,44	100	Total
Castillo de Bayuela	7	154	0,16	100	Total
Castillo de Bayuela	7	155	0,31	100	Total
Castillo de Bayuela	7	156	0,28	100	Total
Castillo de Bayuela	7	157	0,45	100	Total
Castillo de Bayuela	7	158	0,65	100	Total
Castillo de Bayuela	7	159	0,82	100	Total
Castillo de Bayuela	7	160	1,39	100	Total
Castillo de Bayuela	7	161	1,87	100	Total
Castillo de Bayuela	7	162	2,80	100	Total
Castillo de Bayuela	7	164	1,18	100	Total
Castillo de Bayuela	7	165	0,49	100	Total
Castillo de Bayuela	7	166	0,73	100	Total
Castillo de Bayuela	7	167	0,33	100	Total
Castillo de Bayuela	7	168	0,42	100	Total
Castillo de Bayuela	7	169	1,48	100	Total
Castillo de Bayuela	7	170	0,95	100	Total
Castillo de Bayuela	7	171	0,74	100	Total
Castillo de Bayuela	7	172	0,54	100	Total
Castillo de Bayuela	7	173	0,23	100	Total
Castillo de Bayuela	7	174	0,26	100	Total
Castillo de Bayuela	7	175	0,22	100	Total
Castillo de Bayuela	7	176	0,20	100	Total
Castillo de Bayuela	7	177	0,54	100	Total
Castillo de Bayuela	7	178	0,31	100	Total
Castillo de Bayuela	7	179	0,22	100	Total
Castillo de Bayuela	7	180	1,83	100	Total
Castillo de Bayuela	7	181	0,69	100	Total
Castillo de Bayuela	7	182	1,82	100	Total

Municipio	Polígono	Parcela	Superficie parcela (ha)	Superficie en RN 2000 (%)	Inclusión total/parcial
Castillo de Bayuela	7	184	7,82	100	Total
Castillo de Bayuela	7	185	0,62	100	Total
Castillo de Bayuela	7	186	0,71	100	Total
Castillo de Bayuela	7	187	0,68	100	Total
Castillo de Bayuela	7	188	1,20	100	Total
Castillo de Bayuela	7	190	0,66	100	Total
Castillo de Bayuela	7	191	0,48	100	Total
Castillo de Bayuela	7	192	0,39	100	Total
Castillo de Bayuela	7	193	0,53	100	Total
Castillo de Bayuela	7	195	0,21	100	Total
Castillo de Bayuela	7	196	0,14	100	Total
Castillo de Bayuela	7	199	0,28	100	Total
Castillo de Bayuela	7	200	0,29	100	Total
Castillo de Bayuela	7	201	0,40	100	Total
Castillo de Bayuela	7	202	0,49	100	Total
Castillo de Bayuela	7	203	0,61	100	Total
Castillo de Bayuela	7	204	0,88	100	Total
Castillo de Bayuela	7	205	1,18	100	Total
Castillo de Bayuela	7	206	3,67	100	Total
Castillo de Bayuela	7	207	0,14	100	Total
Castillo de Bayuela	7	208	0,28	100	Total
Castillo de Bayuela	7	209	0,38	100	Total
Castillo de Bayuela	7	210	0,22	100	Total
Castillo de Bayuela	7	211	0,23	100	Total
Castillo de Bayuela	7	212	2,40	100	Total
Castillo de Bayuela	7	213	0,78	100	Total
Castillo de Bayuela	7	214	0,71	100	Total
Castillo de Bayuela	7	215	0,82	100	Total
Castillo de Bayuela	7	216	0,53	100	Total
Castillo de Bayuela	7	217	0,27	100	Total
Castillo de Bayuela	7	218	0,14	100	Total
Castillo de Bayuela	7	219	0,34	100	Total
Castillo de Bayuela	7	220	0,42	100	Total
Castillo de Bayuela	7	221	0,34	100	Total
Castillo de Bayuela	7	222	0,47	100	Total
Castillo de Bayuela	7	224	0,37	100	Total
Castillo de Bayuela	7	225	0,41	100	Total
Castillo de Bayuela	7	226	0,98	100	Total
Castillo de Bayuela	7	227	0,95	100	Total
Castillo de Bayuela	7	228	0,52	100	Total
Castillo de Bayuela	7	229	1,28	100	Total
Castillo de Bayuela	7	230	0,78	100	Total
Castillo de Bayuela	7	231	0,69	100	Total

Municipio	Polígono	Parcela	Superficie parcela (ha)	Superficie en RN 2000 (%)	Inclusión total/parcial
Castillo de Bayuela	7	232	0,17	100	Total
Castillo de Bayuela	7	233	0,25	100	Total
Castillo de Bayuela	7	234	0,24	100	Total
Castillo de Bayuela	7	235	1,27	100	Total
Castillo de Bayuela	7	236	0,39	100	Total
Castillo de Bayuela	7	237	1,81	100	Total
Castillo de Bayuela	7	238	0,70	100	Total
Castillo de Bayuela	7	239	0,61	100	Total
Castillo de Bayuela	7	240	0,64	100	Total
Castillo de Bayuela	7	241	0,74	100	Total
Castillo de Bayuela	7	242	0,57	100	Total
Castillo de Bayuela	7	243	0,50	100	Total
Castillo de Bayuela	7	245	1,86	100	Total
Castillo de Bayuela	7	246	1,37	100	Total
Castillo de Bayuela	7	247	1,86	100	Total
Castillo de Bayuela	7	248	2,47	100	Total
Castillo de Bayuela	7	249	2,59	100	Total
Castillo de Bayuela	7	250	6,13	100	Total
Castillo de Bayuela	7	251	1,61	100	Total
Castillo de Bayuela	7	252	2,10	100	Total
Castillo de Bayuela	7	253	3,14	100	Total
Castillo de Bayuela	7	254	2,04	100	Total
Castillo de Bayuela	7	255	1,73	100	Total
Castillo de Bayuela	7	256	2,01	100	Total
Castillo de Bayuela	7	257	1,26	100	Total
Castillo de Bayuela	7	259	2,29	100	Total
Castillo de Bayuela	7	260	1,59	100	Total
Castillo de Bayuela	7	261	1,95	100	Total
Castillo de Bayuela	7	262	0,63	100	Total
Castillo de Bayuela	7	263	0,81	100	Total
Castillo de Bayuela	7	264	0,60	100	Total
Castillo de Bayuela	7	265	1,14	100	Total
Castillo de Bayuela	7	266	1,06	100	Total
Castillo de Bayuela	7	267	0,97	100	Total
Castillo de Bayuela	7	269	1,17	100	Total
Castillo de Bayuela	7	291	0,93	100	Total
Castillo de Bayuela	7	293	1,17	100	Total
Castillo de Bayuela	7	294	0,61	100	Total
Castillo de Bayuela	7	295	0,20	100	Total
Castillo de Bayuela	7	296	4,41	100	Total
Castillo de Bayuela	7	297	4,49	100	Total
Castillo de Bayuela	7	298	4,00	100	Total
Castillo de Bayuela	7	299	0,34	100	Total

Municipio	Polígono	Parcela	Superficie parcela (ha)	Superficie en RN 2000 (%)	Inclusión total/parcial
Castillo de Bayuela	7	300	0,28	100	Total
Castillo de Bayuela	7	301	0,07	100	Total
Castillo de Bayuela	7	303	0,02	100	Total
Castillo de Bayuela	7	304	0,28	100	Total
Castillo de Bayuela	7	305	0,59	100	Total
Castillo de Bayuela	7	306	0,45	100	Total
Castillo de Bayuela	7	307	0,28	100	Total
Castillo de Bayuela	7	308	0,13	100	Total
Castillo de Bayuela	7	309	0,05	100	Total
Castillo de Bayuela	7	9002	1,18	100	Total
Castillo de Bayuela	7	9003	3,26	100	Total
Castillo de Bayuela	7	9004	0,21	100	Total
Castillo de Bayuela	7	9007	0,89	100	Total
Castillo de Bayuela	7	9008	0,21	100	Total
Castillo de Bayuela	7	10001	0,45	100	Total
Castillo de Bayuela	7	10076	0,11	100	Total
Castillo de Bayuela	7	10194	0,10	100	Total
Castillo de Bayuela	7	10197	0,42	100	Total
Castillo de Bayuela	7	10198	0,21	100	Total
Castillo de Bayuela	7	10268	0,24	100	Total
Castillo de Bayuela	7	20001	0,62	100	Total
Castillo de Bayuela	7	20076	0,11	100	Total
Castillo de Bayuela	7	20194	0,15	100	Total
Castillo de Bayuela	7	20197	0,28	100	Total
Castillo de Bayuela	7	20198	0,35	100	Total
Cervera de los Montes	1	1	3,39	28,77	Parcial
Cervera de los Montes	1	6	3,15	10,73	Parcial
Cervera de los Montes	1	7	1,64	20,24	Parcial
Cervera de los Montes	1	8	0,96	100	Total
Cervera de los Montes	1	11	7,29	35,40	Parcial
Cervera de los Montes	1	13	3,33	24,56	Parcial
Cervera de los Montes	1	15	3,48	37,47	Parcial
Cervera de los Montes	1	21	1,49	96,27	Parcial
Cervera de los Montes	1	22	2,96	46,23	Parcial

Municipio	Polígono	Parcela	Superficie parcela (ha)	Superficie en RN 2000 (%)	Inclusión total/parcial
Cervera de los Montes	1	23	4,65	58,47	Parcial
Cervera de los Montes	1	24	1,12	26,01	Parcial
Cervera de los Montes	1	25	1,86	39,73	Parcial
Cervera de los Montes	1	28	11,79	38,74	Parcial
Cervera de los Montes	1	39	0,56	55,48	Parcial
Cervera de los Montes	1	40	2,32	74,67	Parcial
Cervera de los Montes	1	42	1,04	50,01	Parcial
Cervera de los Montes	1	43	0,41	65,67	Parcial
Cervera de los Montes	1	44	1,49	12,59	Parcial
Cervera de los Montes	1	63	0,31	17,20	Parcial
Cervera de los Montes	1	64	0,08	100	Total
Cervera de los Montes	1	65	0,08	100	Total
Cervera de los Montes	1	86	0,74	74,58	Parcial
Cervera de los Montes	1	87	2,45	50,65	Parcial
Cervera de los Montes	1	89	2,32	38,98	Parcial
Cervera de los Montes	1	9002	0,24	100	Total
Cervera de los Montes	1	9003	1,66	100	Total
Cervera de los Montes	1	9004	0,28	31,20	Parcial
Cervera de los Montes	1	9005	0,17	36,81	Parcial
Cervera de los Montes	1	60001	0,83	26,58	Parcial
Cervera de los Montes	1	60002	0,04	100	Total

Municipio	Polígono	Parcela	Superficie parcela (ha)	Superficie en RN 2000 (%)	Inclusión total/parcial
Cervera de los Montes	1	60003	0,03	100	Total
Cervera de los Montes	2	52	0,29	100	Total
Cervera de los Montes	2	53	0,30	100	Total
Cervera de los Montes	2	54	0,32	100	Total
Cervera de los Montes	2	55	0,38	100	Total
Cervera de los Montes	2	57	1,20	100	Total
Cervera de los Montes	2	58	1,48	74,90	Parcial
Cervera de los Montes	2	59	0,62	64,87	Parcial
Cervera de los Montes	2	61	3,19	1,70	Parcial
Cervera de los Montes	2	69	0,66	7,92	Parcial
Cervera de los Montes	2	76	1,60	7,20	Parcial
Cervera de los Montes	2	81	7,07	82,57	Parcial
Cervera de los Montes	2	83	0,71	94,48	Parcial
Cervera de los Montes	2	85	1,85	29,34	Parcial
Cervera de los Montes	2	87	1,65	50,22	Parcial
Cervera de los Montes	2	98	1,96	77,92	Parcial
Cervera de los Montes	2	99	0,85	64,62	Parcial
Cervera de los Montes	2	100	0,82	63,79	Parcial
Cervera de los Montes	2	101	1,65	54,48	Parcial
Cervera de los Montes	2	110	2,95	100	Total
Cervera de los Montes	2	111	2,27	100	Total

Municipio	Polígono	Parcela	Superficie parcela (ha)	Superficie en RN 2000 (%)	Inclusión total/parcial
Cervera de los Montes	2	113	0,61	100	Total
Cervera de los Montes	2	122	2,53	100	Total
Cervera de los Montes	2	123	3,31	100	Total
Cervera de los Montes	2	131	1,24	23,53	Parcial
Cervera de los Montes	2	9002	0,66	52,41	Parcial
Cervera de los Montes	3	76	46,82	86,35	Parcial
Cervera de los Montes	3	119	1,42	100	Total
Cervera de los Montes	3	123	14,90	100	Total
Cervera de los Montes	3	126	1,05	100	Total
Cervera de los Montes	3	132	0,94	100	Total
Cervera de los Montes	3	133	0,15	100	Total
Cervera de los Montes	3	134	1,40	100	Total
Cervera de los Montes	3	135	4,94	100	Total
Cervera de los Montes	3	136	1,19	100	Total
Cervera de los Montes	3	137	0,47	100	Total
Cervera de los Montes	3	138	0,58	100	Total
Cervera de los Montes	3	139	0,65	100	Total
Cervera de los Montes	3	140	2,61	100	Total
Cervera de los Montes	3	141	0,20	100	Total
Cervera de los Montes	3	142	1,02	100	Total
Cervera de los Montes	3	143	0,09	100	Total

Municipio	Polígono	Parcela	Superficie parcela (ha)	Superficie en RN 2000 (%)	Inclusión total/parcial
Cervera de los Montes	3	144	0,62	100	Total
Cervera de los Montes	3	146	1,08	100	Total
Cervera de los Montes	3	147	7,55	100	Total
Cervera de los Montes	3	151	6,22	100	Total
Cervera de los Montes	3	152	10,67	100	Total
Cervera de los Montes	3	159	3,10	100	Total
Cervera de los Montes	3	160	4,13	100	Total
Cervera de los Montes	3	162	0,25	100	Total
Cervera de los Montes	3	163	0,44	100	Total
Cervera de los Montes	3	164	1,47	100	Total
Cervera de los Montes	3	165	0,70	100	Total
Cervera de los Montes	3	166	2,69	100	Total
Cervera de los Montes	3	167	3,11	100	Total
Cervera de los Montes	3	168	0,40	100	Total
Cervera de los Montes	3	169	0,85	100	Total
Cervera de los Montes	3	170	1,92	100	Total
Cervera de los Montes	3	176	0,57	100	Total
Cervera de los Montes	3	177	1,20	100	Total
Cervera de los Montes	3	179	1,29	100	Total
Cervera de los Montes	3	183	2,39	100	Total
Cervera de los Montes	3	189	4,67	100	Total

Municipio	Polígono	Parcela	Superficie parcela (ha)	Superficie en RN 2000 (%)	Inclusión total/parcial
Cervera de los Montes	3	190	2,50	100	Total
Cervera de los Montes	3	191	0,27	100	Total
Cervera de los Montes	3	192	0,30	100	Total
Cervera de los Montes	3	193	4,49	100	Total
Cervera de los Montes	3	195	1,88	100	Total
Cervera de los Montes	3	196	1,06	100	Total
Cervera de los Montes	3	197	3,33	100	Total
Cervera de los Montes	3	198	0,86	100	Total
Cervera de los Montes	3	199	0,53	100	Total
Cervera de los Montes	3	200	5,87	100	Total
Cervera de los Montes	3	201	3,84	100	Total
Cervera de los Montes	3	202	0,68	100	Total
Cervera de los Montes	3	203	0,25	100	Total
Cervera de los Montes	3	204	0,96	100	Total
Cervera de los Montes	3	205	1,80	100	Total
Cervera de los Montes	3	206	5,10	100	Total
Cervera de los Montes	3	207	10,06	100	Total
Cervera de los Montes	3	208	2,85	100	Total
Cervera de los Montes	3	209	0,56	100	Total
Cervera de los Montes	3	210	3,20	100	Total
Cervera de los Montes	3	211	0,18	100	Total

Municipio	Polígono	Parcela	Superficie parcela (ha)	Superficie en RN 2000 (%)	Inclusión total/parcial
Cervera de los Montes	3	212	0,25	100	Total
Cervera de los Montes	3	213	0,38	100	Total
Cervera de los Montes	3	215	2,36	97,07	Parcial
Cervera de los Montes	3	216	2,41	66,01	Parcial
Cervera de los Montes	3	217	1,93	80,22	Parcial
Cervera de los Montes	3	218	0,88	63,57	Parcial
Cervera de los Montes	3	219	1,01	69,65	Parcial
Cervera de los Montes	3	220	1,10	62,91	Parcial
Cervera de los Montes	3	221	2,01	58,95	Parcial
Cervera de los Montes	3	222	0,13	100	Total
Cervera de los Montes	3	223	0,26	100	Total
Cervera de los Montes	3	224	0,24	100	Total
Cervera de los Montes	3	244	0,13	16,91	Parcial
Cervera de los Montes	3	245	0,29	16,64	Parcial
Cervera de los Montes	3	247	0,43	100	Total
Cervera de los Montes	3	248	0,54	100	Total
Cervera de los Montes	3	254	1,69	100	Total
Cervera de los Montes	3	255	1,46	100	Total
Cervera de los Montes	3	260	1,50	100	Total
Cervera de los Montes	3	267	0,85	100	Total
Cervera de los Montes	3	268	0,13	11,91	Parcial

Municipio	Polígono	Parcela	Superficie parcela (ha)	Superficie en RN 2000 (%)	Inclusión total/parcial
Cervera de los Montes	3	271	3,19	100	Total
Cervera de los Montes	3	9001	0,72	93,40	Parcial
Cervera de los Montes	3	9002	0,31	100	Total
Cervera de los Montes	3	9004	0,53	100	Total
Cervera de los Montes	4	1	1,46	100	Total
Cervera de los Montes	4	2	0,99	100	Total
Cervera de los Montes	4	3	1,81	100	Total
Cervera de los Montes	4	4	2,40	100	Total
Cervera de los Montes	4	5	0,56	100	Total
Cervera de los Montes	4	6	8,36	100	Total
Cervera de los Montes	4	7	15,33	100	Total
Cervera de los Montes	4	9	3,03	100	Total
Cervera de los Montes	4	11	6,31	100	Total
Cervera de los Montes	4	13	0,76	100	Total
Cervera de los Montes	4	17	0,77	100	Total
Cervera de los Montes	4	18	0,93	100	Total
Cervera de los Montes	4	83	0,73	100	Total
Cervera de los Montes	4	84	0,61	100	Total
Cervera de los Montes	4	9005	0,62	100	Total
Cervera de los Montes	4	9006	0,30	100	Total
Cervera de los Montes	4	10079	0,48	100	Total

Municipio	Polígono	Parcela	Superficie parcela (ha)	Superficie en RN 2000 (%)	Inclusión total/parcial
Cervera de los Montes	5	1	8,08	100	Total
Cervera de los Montes	5	4	3,46	100	Total
Cervera de los Montes	5	5	0,38	100	Total
Cervera de los Montes	5	6	43,88	100	Total
Cervera de los Montes	5	7	1,46	100	Total
Cervera de los Montes	5	9	2,78	100	Total
Cervera de los Montes	5	11	0,78	100	Total
Cervera de los Montes	5	19	1,15	100	Total
Cervera de los Montes	5	20	1,66	100	Total
Cervera de los Montes	5	21	4,57	100	Total
Cervera de los Montes	5	27	0,53	100	Total
Cervera de los Montes	5	28	0,55	100	Total
Cervera de los Montes	5	42	1,61	100	Total
Cervera de los Montes	5	45	3,11	100	Total
Cervera de los Montes	5	47	2,12	100	Total
Cervera de los Montes	5	48	1,97	100	Total
Cervera de los Montes	5	49	3,82	100	Total
Cervera de los Montes	5	50	1,64	100	Total
Cervera de los Montes	5	51	1,50	100	Total
Cervera de los Montes	5	52	1,34	100	Total
Cervera de los Montes	5	53	0,91	100	Total

Municipio	Polígono	Parcela	Superficie parcela (ha)	Superficie en RN 2000 (%)	Inclusión total/parcial
Cervera de los Montes	5	54	1,01	100	Total
Cervera de los Montes	5	55	2,55	100	Total
Cervera de los Montes	5	56	1,03	100	Total
Cervera de los Montes	5	59	0,53	100	Total
Cervera de los Montes	5	60	1,61	100	Total
Cervera de los Montes	5	61	2,79	100	Total
Cervera de los Montes	5	62	1,28	100	Total
Cervera de los Montes	5	64	4,17	100	Total
Cervera de los Montes	5	69	1,91	100	Total
Cervera de los Montes	5	71	0,97	100	Total
Cervera de los Montes	5	75	2,00	100	Total
Cervera de los Montes	5	76	1,21	100	Total
Cervera de los Montes	5	77	0,87	100	Total
Cervera de los Montes	5	81	0,76	100	Total
Cervera de los Montes	5	9001	0,24	100	Total
Cervera de los Montes	5	9002	0,68	100	Total
Cervera de los Montes	5	60001	0,06	100	Total
Cervera de los Montes	5	60002	2,58	100	Total
Cervera de los Montes	6	4	0,75	100	Total
Cervera de los Montes	6	5	5,47	100	Total
Cervera de los Montes	6	6	1,06	100	Total

Municipio	Polígono	Parcela	Superficie parcela (ha)	Superficie en RN 2000 (%)	Inclusión total/parcial
Cervera de los Montes	6	10	0,42	100	Total
Cervera de los Montes	6	11	8,92	100	Total
Cervera de los Montes	6	16	1,09	100	Total
Cervera de los Montes	6	17	4,65	100	Total
Cervera de los Montes	6	18	0,20	100	Total
Cervera de los Montes	6	19	1,54	100	Total
Cervera de los Montes	6	20	3,35	100	Total
Cervera de los Montes	6	21	0,99	100	Total
Cervera de los Montes	6	22	2,21	100	Total
Cervera de los Montes	6	23	15,86	100	Total
Cervera de los Montes	6	29	0,77	100	Total
Cervera de los Montes	6	30	1,62	100	Total
Cervera de los Montes	6	47	5,89	100	Total
Cervera de los Montes	6	49	1,43	100	Total
Cervera de los Montes	6	50	0,37	100	Total
Cervera de los Montes	6	9001	0,58	20,20	Parcial
Cervera de los Montes	6	9002	1,20	100	Total
Cervera de los Montes	8	283	1,72	100	Total
Cervera de los Montes	8	9003	0,39	100	Total
Cervera de los Montes	9	8	2,43	0,52	Parcial
Cervera de los Montes	20	1	0,20	100	Total

Municipio	Polígono	Parcela	Superficie parcela (ha)	Superficie en RN 2000 (%)	Inclusión total/parcial
Cervera de los Montes	20	2	1,27	100	Total
Cervera de los Montes	20	49	0,57	100	Total
Cervera de los Montes	20	9002	1,01	25,46	Parcial
Cervera de los Montes	20	9004	0,16	100	Total
El Real de San Vicente	1	2	45,34	100	Total
El Real de San Vicente	1	3	57,01	100	Total
El Real de San Vicente	1	4	3,63	100	Total
El Real de San Vicente	1	5	3,72	100	Total
El Real de San Vicente	1	6	3,13	100	Total
El Real de San Vicente	1	7	2,00	100	Total
El Real de San Vicente	1	8	55,89	100	Total
El Real de San Vicente	1	9	0,14	100	Total
El Real de San Vicente	1	10	2,74	100	Total
El Real de San Vicente	1	12	1,54	100	Total
El Real de San Vicente	1	13	1,43	100	Total
El Real de San Vicente	1	14	9,93	100	Total
El Real de San Vicente	1	15	0,42	100	Total
El Real de San Vicente	1	16	2,87	100	Total
El Real de San Vicente	1	17	18,78	100	Total
El Real de San Vicente	1	18	6,56	100	Total
El Real de San Vicente	1	19	8,42	100	Total

Municipio	Polígono	Parcela	Superficie parcela (ha)	Superficie en RN 2000 (%)	Inclusión total/parcial
El Real de San Vicente	1	20	8,25	100	Total
El Real de San Vicente	1	21	0,97	100	Total
El Real de San Vicente	1	22	1,07	100	Total
El Real de San Vicente	1	23	3,92	100	Total
El Real de San Vicente	1	24	3,35	100	Total
El Real de San Vicente	1	25	44,03	100	Total
El Real de San Vicente	1	26	6,54	100	Total
El Real de San Vicente	1	27	9,81	100	Total
El Real de San Vicente	1	28	0,91	100	Total
El Real de San Vicente	1	29	0,90	100	Total
El Real de San Vicente	1	30	3,00	100	Total
El Real de San Vicente	1	31	3,74	100	Total
El Real de San Vicente	1	32	0,84	100	Total
El Real de San Vicente	1	33	0,22	100	Total
El Real de San Vicente	1	34	0,18	100	Total
El Real de San Vicente	1	35	0,89	100	Total
El Real de San Vicente	1	36	1,26	100	Total
El Real de San Vicente	1	37	1,53	100	Total
El Real de San Vicente	1	38	1,72	100	Total
El Real de San Vicente	1	39	9,05	100	Total
El Real de San Vicente	1	40	8,62	100	Total

Municipio	Polígono	Parcela	Superficie parcela (ha)	Superficie en RN 2000 (%)	Inclusión total/parcial
El Real de San Vicente	1	41	4,52	100	Total
El Real de San Vicente	1	42	1,59	100	Total
El Real de San Vicente	1	43	2,19	100	Total
El Real de San Vicente	1	44	0,83	100	Total
El Real de San Vicente	1	45	4,36	100	Total
El Real de San Vicente	1	46	1,07	100	Total
El Real de San Vicente	1	47	5,00	100	Total
El Real de San Vicente	1	48	3,92	100	Total
El Real de San Vicente	1	49	7,00	100	Total
El Real de San Vicente	1	50	0,93	100	Total
El Real de San Vicente	1	51	1,14	100	Total
El Real de San Vicente	1	52	0,39	100	Total
El Real de San Vicente	1	53	2,89	100	Total
El Real de San Vicente	1	54	0,20	100	Total
El Real de San Vicente	1	55	1,55	100	Total
El Real de San Vicente	1	56	1,42	100	Total
El Real de San Vicente	1	57	2,12	100	Total
El Real de San Vicente	1	58	1,77	100	Total
El Real de San Vicente	1	59	0,20	100	Total
El Real de San Vicente	1	60	0,30	100	Total
El Real de San Vicente	1	61	0,20	100	Total

Municipio	Polígono	Parcela	Superficie parcela (ha)	Superficie en RN 2000 (%)	Inclusión total/parcial
El Real de San Vicente	1	62	0,36	100	Total
El Real de San Vicente	1	63	1,63	100	Total
El Real de San Vicente	1	64	0,99	100	Total
El Real de San Vicente	1	65	9,96	100	Total
El Real de San Vicente	1	66	1,53	100	Total
El Real de San Vicente	1	68	0,32	100	Total
El Real de San Vicente	1	9001	8,99	100	Total
El Real de San Vicente	1	9002	2,02	100	Total
El Real de San Vicente	1	9003	1,00	100	Total
El Real de San Vicente	1	9004	0,53	100	Total
El Real de San Vicente	1	9005	0,29	100	Total
El Real de San Vicente	1	10019	1,00	100	Total
El Real de San Vicente	1	10045	3,87	100	Total
El Real de San Vicente	1	10047	0,35	100	Total
El Real de San Vicente	1	10058	1,53	100	Total
El Real de San Vicente	1	60001	0,05	100	Total
El Real de San Vicente	1	60002	0,02	100	Total
El Real de San Vicente	1	60003	0,72	100	Total
El Real de San Vicente	1	60004	1,03	100	Total
El Real de San Vicente	2	1	0,80	100	Total
El Real de San Vicente	2	2	6,02	100	Total

Municipio	Polígono	Parcela	Superficie parcela (ha)	Superficie en RN 2000 (%)	Inclusión total/parcial
El Real de San Vicente	2	3	10,43	100	Total
El Real de San Vicente	2	4	4,38	100	Total
El Real de San Vicente	2	5	2,69	100	Total
El Real de San Vicente	2	6	8,71	100	Total
El Real de San Vicente	2	8	5,55	100	Total
El Real de San Vicente	2	9	12,93	100	Total
El Real de San Vicente	2	10	0,76	100	Total
El Real de San Vicente	2	11	4,79	100	Total
El Real de San Vicente	2	12	55,56	100	Total
El Real de San Vicente	2	13	19,24	100	Total
El Real de San Vicente	2	14	10,77	100	Total
El Real de San Vicente	2	15	16,01	100	Total
El Real de San Vicente	2	16	15,24	100	Total
El Real de San Vicente	2	17	8,72	100	Total
El Real de San Vicente	2	18	4,67	100	Total
El Real de San Vicente	2	19	1,35	100	Total
El Real de San Vicente	2	20	1,50	100	Total
El Real de San Vicente	2	21	1,09	100	Total
El Real de San Vicente	2	22	0,61	100	Total
El Real de San Vicente	2	23	0,71	100	Total
El Real de San Vicente	2	24	6,79	100	Total

Municipio	Polígono	Parcela	Superficie parcela (ha)	Superficie en RN 2000 (%)	Inclusión total/parcial
El Real de San Vicente	2	25	7,39	100	Total
El Real de San Vicente	2	26	3,85	100	Total
El Real de San Vicente	2	27	0,67	100	Total
El Real de San Vicente	2	28	4,22	100	Total
El Real de San Vicente	2	29	14,71	100	Total
El Real de San Vicente	2	30	2,14	100	Total
El Real de San Vicente	2	31	2,72	100	Total
El Real de San Vicente	2	32	2,74	100	Total
El Real de San Vicente	2	33	6,09	100	Total
El Real de San Vicente	2	34	7,26	100	Total
El Real de San Vicente	2	35	1,09	100	Total
El Real de San Vicente	2	36	0,14	100	Total
El Real de San Vicente	2	37	0,38	100	Total
El Real de San Vicente	2	38	0,20	100	Total
El Real de San Vicente	2	39	0,84	100	Total
El Real de San Vicente	2	40	0,81	100	Total
El Real de San Vicente	2	41	1,99	100	Total
El Real de San Vicente	2	42	0,49	100	Total
El Real de San Vicente	2	43	0,35	100	Total
El Real de San Vicente	2	44	7,69	100	Total
El Real de San Vicente	2	45	0,97	100	Total

Municipio	Polígono	Parcela	Superficie parcela (ha)	Superficie en RN 2000 (%)	Inclusión total/parcial
El Real de San Vicente	2	46	1,67	100	Total
El Real de San Vicente	2	47	0,28	100	Total
El Real de San Vicente	2	48	0,11	100	Total
El Real de San Vicente	2	49	0,16	100	Total
El Real de San Vicente	2	50	0,71	100	Total
El Real de San Vicente	2	51	1,76	100	Total
El Real de San Vicente	2	52	0,32	100	Total
El Real de San Vicente	2	53	0,98	100	Total
El Real de San Vicente	2	54	0,55	100	Total
El Real de San Vicente	2	55	0,68	100	Total
El Real de San Vicente	2	56	0,63	100	Total
El Real de San Vicente	2	57	8,20	100	Total
El Real de San Vicente	2	58	1,10	100	Total
El Real de San Vicente	2	59	2,01	100	Total
El Real de San Vicente	2	60	1,74	100	Total
El Real de San Vicente	2	61	1,01	100	Total
El Real de San Vicente	2	62	0,43	100	Total
El Real de San Vicente	2	63	3,74	100	Total
El Real de San Vicente	2	64	2,54	100	Total
El Real de San Vicente	2	65	1,03	100	Total
El Real de San Vicente	2	66	0,52	100	Total

Municipio	Polígono	Parcela	Superficie parcela (ha)	Superficie en RN 2000 (%)	Inclusión total/parcial
El Real de San Vicente	2	67	0,33	100	Total
El Real de San Vicente	2	68	0,50	100	Total
El Real de San Vicente	2	69	0,32	100	Total
El Real de San Vicente	2	70	0,33	100	Total
El Real de San Vicente	2	71	4,40	100	Total
El Real de San Vicente	2	72	0,66	100	Total
El Real de San Vicente	2	73	0,71	100	Total
El Real de San Vicente	2	74	1,17	100	Total
El Real de San Vicente	2	75	1,59	100	Total
El Real de San Vicente	2	76	5,59	100	Total
El Real de San Vicente	2	77	2,10	100	Total
El Real de San Vicente	2	78	1,42	100	Total
El Real de San Vicente	2	79	6,13	100	Total
El Real de San Vicente	2	80	1,72	100	Total
El Real de San Vicente	2	81	0,57	100	Total
El Real de San Vicente	2	82	5,70	100	Total
El Real de San Vicente	2	83	1,96	100	Total
El Real de San Vicente	2	84	0,91	100	Total
El Real de San Vicente	2	85	1,22	100	Total
El Real de San Vicente	2	86	1,58	100	Total
El Real de San Vicente	2	87	1,36	100	Total

Municipio	Polígono	Parcela	Superficie parcela (ha)	Superficie en RN 2000 (%)	Inclusión total/parcial
El Real de San Vicente	2	88	11,93	100	Total
El Real de San Vicente	2	89	1,31	100	Total
El Real de San Vicente	2	90	1,51	100	Total
El Real de San Vicente	2	91	4,71	100	Total
El Real de San Vicente	2	92	5,75	100	Total
El Real de San Vicente	2	93	1,64	100	Total
El Real de San Vicente	2	94	1,82	100	Total
El Real de San Vicente	2	95	2,30	100	Total
El Real de San Vicente	2	96	8,34	100	Total
El Real de San Vicente	2	97	2,21	100	Total
El Real de San Vicente	2	98	1,55	100	Total
El Real de San Vicente	2	99	1,62	100	Total
El Real de San Vicente	2	100	2,05	100	Total
El Real de San Vicente	2	101	1,30	100	Total
El Real de San Vicente	2	102	3,41	100	Total
El Real de San Vicente	2	103	0,89	100	Total
El Real de San Vicente	2	104	0,40	100	Total
El Real de San Vicente	2	105	2,63	100	Total
El Real de San Vicente	2	106	0,12	100	Total
El Real de San Vicente	2	107	2,70	100	Total
El Real de San Vicente	2	108	0,68	100	Total

Municipio	Polígono	Parcela	Superficie parcela (ha)	Superficie en RN 2000 (%)	Inclusión total/parcial
El Real de San Vicente	2	109	0,49	100	Total
El Real de San Vicente	2	110	2,07	100	Total
El Real de San Vicente	2	111	1,61	100	Total
El Real de San Vicente	2	112	0,99	100	Total
El Real de San Vicente	2	113	1,26	100	Total
El Real de San Vicente	2	114	1,08	100	Total
El Real de San Vicente	2	115	5,35	100	Total
El Real de San Vicente	2	116	4,94	100	Total
El Real de San Vicente	2	117	3,89	100	Total
El Real de San Vicente	2	118	2,34	100	Total
El Real de San Vicente	2	119	12,22	100	Total
El Real de San Vicente	2	120	0,52	100	Total
El Real de San Vicente	2	121	14,54	100	Total
El Real de San Vicente	2	122	16,00	100	Total
El Real de San Vicente	2	123	4,34	100	Total
El Real de San Vicente	2	124	2,28	100	Total
El Real de San Vicente	2	125	0,86	100	Total
El Real de San Vicente	2	126	1,69	100	Total
El Real de San Vicente	2	127	1,71	100	Total
El Real de San Vicente	2	128	3,45	100	Total
El Real de San Vicente	2	129	16,90	100	Total

Municipio	Polígono	Parcela	Superficie parcela (ha)	Superficie en RN 2000 (%)	Inclusión total/parcial
El Real de San Vicente	2	130	17,44	100	Total
El Real de San Vicente	2	131	8,41	99,42	Parcial
El Real de San Vicente	2	132	8,78	97,22	Parcial
El Real de San Vicente	2	134	6,70	100	Total
El Real de San Vicente	2	135	0,64	100	Total
El Real de San Vicente	2	136	0,99	100	Total
El Real de San Vicente	2	139	4,31	100	Total
El Real de San Vicente	2	9001	1,98	100	Total
El Real de San Vicente	2	9002	3,69	100	Total
El Real de San Vicente	2	9003	1,78	100	Total
El Real de San Vicente	2	9004	0,50	100	Total
El Real de San Vicente	2	9005	0,30	100	Total
El Real de San Vicente	2	10077	3,33	100	Total
El Real de San Vicente	2	10088	4,03	100	Total
El Real de San Vicente	2	10098	0,07	100	Total
El Real de San Vicente	2	10099	0,06	100	Total
El Real de San Vicente	2	10102	1,76	100	Total
El Real de San Vicente	2	10106	0,15	100	Total
El Real de San Vicente	2	20088	1,64	100	Total
El Real de San Vicente	2	60001	0,06	100	Total
El Real de San Vicente	2	60002	0,07	100	Total

Municipio	Polígono	Parcela	Superficie parcela (ha)	Superficie en RN 2000 (%)	Inclusión total/parcial
El Real de San Vicente	3	1	0,32	100	Total
El Real de San Vicente	3	2	1,00	100	Total
El Real de San Vicente	3	3	0,60	100	Total
El Real de San Vicente	3	4	1,48	100	Total
El Real de San Vicente	3	5	0,20	100	Total
El Real de San Vicente	3	6	0,16	100	Total
El Real de San Vicente	3	7	2,60	100	Total
El Real de San Vicente	3	8	1,75	100	Total
El Real de San Vicente	3	9	1,15	100	Total
El Real de San Vicente	3	11	0,07	100	Total
El Real de San Vicente	3	12	0,74	100	Total
El Real de San Vicente	3	13	0,58	100	Total
El Real de San Vicente	3	14	0,29	100	Total
El Real de San Vicente	3	15	2,95	100	Total
El Real de San Vicente	3	16	4,44	100	Total
El Real de San Vicente	3	17	3,37	100	Total
El Real de San Vicente	3	18	1,44	100	Total
El Real de San Vicente	3	19	5,50	100	Total
El Real de San Vicente	3	20	1,22	100	Total
El Real de San Vicente	3	21	6,98	100	Total
El Real de San Vicente	3	22	4,08	100	Total

Municipio	Polígono	Parcela	Superficie parcela (ha)	Superficie en RN 2000 (%)	Inclusión total/parcial
El Real de San Vicente	3	23	8,73	100	Total
El Real de San Vicente	3	24	0,40	100	Total
El Real de San Vicente	3	25	4,42	100	Total
El Real de San Vicente	3	26	5,30	100	Total
El Real de San Vicente	3	27	0,35	100	Total
El Real de San Vicente	3	28	2,73	100	Total
El Real de San Vicente	3	29	0,57	100	Total
El Real de San Vicente	3	30	0,07	100	Total
El Real de San Vicente	3	31	0,45	100	Total
El Real de San Vicente	3	32	0,89	100	Total
El Real de San Vicente	3	33	0,58	100	Total
El Real de San Vicente	3	34	0,16	100	Total
El Real de San Vicente	3	35	0,16	100	Total
El Real de San Vicente	3	36	0,94	100	Total
El Real de San Vicente	3	37	0,98	100	Total
El Real de San Vicente	3	38	1,53	100	Total
El Real de San Vicente	3	39	1,81	100	Total
El Real de San Vicente	3	40	2,01	100	Total
El Real de San Vicente	3	41	2,25	100	Total
El Real de San Vicente	3	42	2,81	100	Total
El Real de San Vicente	3	43	2,40	100	Total

Municipio	Polígono	Parcela	Superficie parcela (ha)	Superficie en RN 2000 (%)	Inclusión total/parcial
El Real de San Vicente	3	44	3,13	100	Total
El Real de San Vicente	3	45	0,83	100	Total
El Real de San Vicente	3	46	0,86	100	Total
El Real de San Vicente	3	47	1,18	100	Total
El Real de San Vicente	3	48	0,41	100	Total
El Real de San Vicente	3	49	0,84	100	Total
El Real de San Vicente	3	50	1,09	100	Total
El Real de San Vicente	3	51	1,24	100	Total
El Real de San Vicente	3	52	8,42	100	Total
El Real de San Vicente	3	53	0,42	100	Total
El Real de San Vicente	3	54	1,72	100	Total
El Real de San Vicente	3	55	4,47	100	Total
El Real de San Vicente	3	56	1,85	100	Total
El Real de San Vicente	3	57	1,79	100	Total
El Real de San Vicente	3	58	0,58	100	Total
El Real de San Vicente	3	59	0,37	100	Total
El Real de San Vicente	3	60	0,77	100	Total
El Real de San Vicente	3	61	0,18	100	Total
El Real de San Vicente	3	62	0,83	100	Total
El Real de San Vicente	3	63	0,70	100	Total
El Real de San Vicente	3	64	0,45	100	Total

Municipio	Polígono	Parcela	Superficie parcela (ha)	Superficie en RN 2000 (%)	Inclusión total/parcial
El Real de San Vicente	3	65	1,02	100	Total
El Real de San Vicente	3	66	0,14	100	Total
El Real de San Vicente	3	67	0,16	100	Total
El Real de San Vicente	3	68	0,72	100	Total
El Real de San Vicente	3	70	0,23	100	Total
El Real de San Vicente	3	71	6,35	100	Total
El Real de San Vicente	3	72	0,67	100	Total
El Real de San Vicente	3	73	0,76	100	Total
El Real de San Vicente	3	74	0,31	100	Total
El Real de San Vicente	3	75	0,57	100	Total
El Real de San Vicente	3	76	5,77	100	Total
El Real de San Vicente	3	77	6,58	100	Total
El Real de San Vicente	3	78	3,25	100	Total
El Real de San Vicente	3	79	4,04	100	Total
El Real de San Vicente	3	80	1,07	100	Total
El Real de San Vicente	3	82	0,67	100	Total
El Real de San Vicente	3	83	2,28	100	Total
El Real de San Vicente	3	84	4,03	100	Total
El Real de San Vicente	3	85	0,90	100	Total
El Real de San Vicente	3	86	0,41	100	Total
El Real de San Vicente	3	87	0,53	100	Total

Municipio	Polígono	Parcela	Superficie parcela (ha)	Superficie en RN 2000 (%)	Inclusión total/parcial
El Real de San Vicente	3	88	1,55	100	Total
El Real de San Vicente	3	89	3,49	100	Total
El Real de San Vicente	3	90	15,47	100	Total
El Real de San Vicente	3	91	1,05	100	Total
El Real de San Vicente	3	92	0,99	100	Total
El Real de San Vicente	3	93	0,73	100	Total
El Real de San Vicente	3	94	0,60	100	Total
El Real de San Vicente	3	95	0,40	100	Total
El Real de San Vicente	3	96	1,68	100	Total
El Real de San Vicente	3	97	0,97	100	Total
El Real de San Vicente	3	98	0,80	100	Total
El Real de San Vicente	3	99	0,89	100	Total
El Real de San Vicente	3	100	2,09	100	Total
El Real de San Vicente	3	101	1,24	100	Total
El Real de San Vicente	3	102	3,04	100	Total
El Real de San Vicente	3	103	2,29	100	Total
El Real de San Vicente	3	104	1,24	100	Total
El Real de San Vicente	3	105	1,18	100	Total
El Real de San Vicente	3	106	1,31	100	Total
El Real de San Vicente	3	107	1,20	100	Total
El Real de San Vicente	3	108	1,39	100	Total

Municipio	Polígono	Parcela	Superficie parcela (ha)	Superficie en RN 2000 (%)	Inclusión total/parcial
El Real de San Vicente	3	109	1,52	100	Total
El Real de San Vicente	3	110	1,59	100	Total
El Real de San Vicente	3	111	1,14	100	Total
El Real de San Vicente	3	112	1,15	100	Total
El Real de San Vicente	3	113	1,76	100	Total
El Real de San Vicente	3	114	0,31	100	Total
El Real de San Vicente	3	115	6,25	100	Total
El Real de San Vicente	3	116	6,24	100	Total
El Real de San Vicente	3	118	3,70	100	Total
El Real de San Vicente	3	119	2,29	100	Total
El Real de San Vicente	3	120	1,51	100	Total
El Real de San Vicente	3	121	1,70	100	Total
El Real de San Vicente	3	123	2,17	100	Total
El Real de San Vicente	3	124	0,30	100	Total
El Real de San Vicente	3	125	0,23	100	Total
El Real de San Vicente	3	126	0,97	100	Total
El Real de San Vicente	3	127	5,06	100	Total
El Real de San Vicente	3	129	1,10	100	Total
El Real de San Vicente	3	130	0,43	100	Total
El Real de San Vicente	3	131	0,42	100	Total
El Real de San Vicente	3	132	0,83	100	Total

Municipio	Polígono	Parcela	Superficie parcela (ha)	Superficie en RN 2000 (%)	Inclusión total/parcial
El Real de San Vicente	3	133	0,88	100	Total
El Real de San Vicente	3	134	1,28	100	Total
El Real de San Vicente	3	135	0,76	100	Total
El Real de San Vicente	3	136	1,20	100	Total
El Real de San Vicente	3	137	0,53	100	Total
El Real de San Vicente	3	138	1,72	100	Total
El Real de San Vicente	3	139	0,41	100	Total
El Real de San Vicente	3	140	0,33	100	Total
El Real de San Vicente	3	141	0,51	100	Total
El Real de San Vicente	3	142	0,51	100	Total
El Real de San Vicente	3	143	0,38	100	Total
El Real de San Vicente	3	145	2,60	100	Total
El Real de San Vicente	3	146	0,96	100	Total
El Real de San Vicente	3	147	1,54	100	Total
El Real de San Vicente	3	148	1,61	100	Total
El Real de San Vicente	3	149	0,43	100	Total
El Real de San Vicente	3	150	0,15	100	Total
El Real de San Vicente	3	151	0,03	100	Total
El Real de San Vicente	3	152	83,29	100	Total
El Real de San Vicente	3	153	2,58	100	Total
El Real de San Vicente	3	155	2,64	100	Total

Municipio	Polígono	Parcela	Superficie parcela (ha)	Superficie en RN 2000 (%)	Inclusión total/parcial
El Real de San Vicente	3	156	8,91	100	Total
El Real de San Vicente	3	9001	1,83	100	Total
El Real de San Vicente	3	9002	2,06	100	Total
El Real de San Vicente	3	9003	0,70	100	Total
El Real de San Vicente	3	9004	1,19	100	Total
El Real de San Vicente	3	9005	0,51	100	Total
El Real de San Vicente	3	10112	0,73	100	Total
El Real de San Vicente	3	10113	1,64	100	Total
El Real de San Vicente	3	10136	0,38	100	Total
El Real de San Vicente	3	10137	0,06	100	Total
El Real de San Vicente	3	10152	0,47	100	Total
El Real de San Vicente	3	20152	0,97	100	Total
El Real de San Vicente	3	30152	1,69	100	Total
El Real de San Vicente	4	1	5,39	100	Total
El Real de San Vicente	4	2	4,18	100	Total
El Real de San Vicente	4	3	6,46	100	Total
El Real de San Vicente	4	4	5,37	100	Total
El Real de San Vicente	4	6	26,62	100	Total
El Real de San Vicente	4	7	2,71	100	Total
El Real de San Vicente	4	8	5,17	100	Total
El Real de San Vicente	4	9	11,10	100	Total

Municipio	Polígono	Parcela	Superficie parcela (ha)	Superficie en RN 2000 (%)	Inclusión total/parcial
El Real de San Vicente	4	10	5,73	100	Total
El Real de San Vicente	4	11	4,07	100	Total
El Real de San Vicente	4	12	3,11	100	Total
El Real de San Vicente	4	13	6,41	100	Total
El Real de San Vicente	4	14	0,69	100	Total
El Real de San Vicente	4	15	1,20	100	Total
El Real de San Vicente	4	16	0,93	100	Total
El Real de San Vicente	4	17	0,52	100	Total
El Real de San Vicente	4	18	0,29	100	Total
El Real de San Vicente	4	19	0,93	100	Total
El Real de San Vicente	4	20	0,27	100	Total
El Real de San Vicente	4	21	0,30	100	Total
El Real de San Vicente	4	22	0,28	100	Total
El Real de San Vicente	4	23	0,31	100	Total
El Real de San Vicente	4	24	18,45	100	Total
El Real de San Vicente	4	25	9,20	100	Total
El Real de San Vicente	4	26	6,31	100	Total
El Real de San Vicente	4	27	3,13	100	Total
El Real de San Vicente	4	28	4,36	100	Total
El Real de San Vicente	4	29	6,64	100	Total
El Real de San Vicente	4	30	1,92	100	Total

Municipio	Polígono	Parcela	Superficie parcela (ha)	Superficie en RN 2000 (%)	Inclusión total/parcial
El Real de San Vicente	4	31	0,33	100	Total
El Real de San Vicente	4	32	0,44	100	Total
El Real de San Vicente	4	34	13,99	100	Total
El Real de San Vicente	4	35	0,24	100	Total
El Real de San Vicente	4	36	0,22	100	Total
El Real de San Vicente	4	37	0,50	100	Total
El Real de San Vicente	4	38	0,10	100	Total
El Real de San Vicente	4	39	0,24	100	Total
El Real de San Vicente	4	40	1,13	100	Total
El Real de San Vicente	4	41	5,13	100	Total
El Real de San Vicente	4	42	0,57	100	Total
El Real de San Vicente	4	43	1,10	100	Total
El Real de San Vicente	4	44	0,53	100	Total
El Real de San Vicente	4	45	0,58	100	Total
El Real de San Vicente	4	46	0,39	100	Total
El Real de San Vicente	4	47	0,46	100	Total
El Real de San Vicente	4	48	0,49	100	Total
El Real de San Vicente	4	49	1,80	100	Total
El Real de San Vicente	4	50	0,83	100	Total
El Real de San Vicente	4	51	0,84	100	Total
El Real de San Vicente	4	52	6,38	100	Total

Municipio	Polígono	Parcela	Superficie parcela (ha)	Superficie en RN 2000 (%)	Inclusión total/parcial
El Real de San Vicente	4	53	7,37	100	Total
El Real de San Vicente	4	54	1,90	100	Total
El Real de San Vicente	4	55	8,62	100	Total
El Real de San Vicente	4	56	4,70	100	Total
El Real de San Vicente	4	57	10,34	100	Total
El Real de San Vicente	4	58	1,41	100	Total
El Real de San Vicente	4	59	4,41	100	Total
El Real de San Vicente	4	60	8,23	100	Total
El Real de San Vicente	4	61	6,55	100	Total
El Real de San Vicente	4	62	9,58	100	Total
El Real de San Vicente	4	63	4,41	100	Total
El Real de San Vicente	4	64	3,38	100	Total
El Real de San Vicente	4	65	3,01	100	Total
El Real de San Vicente	4	66	0,70	100	Total
El Real de San Vicente	4	67	0,91	100	Total
El Real de San Vicente	4	68	1,61	100	Total
El Real de San Vicente	4	69	6,45	100	Total
El Real de San Vicente	4	70	1,24	100	Total
El Real de San Vicente	4	71	5,00	100	Total
El Real de San Vicente	4	72	22,77	100	Total
El Real de San Vicente	4	73	2,46	100	Total

Municipio	Polígono	Parcela	Superficie parcela (ha)	Superficie en RN 2000 (%)	Inclusión total/parcial
El Real de San Vicente	4	74	2,52	100	Total
El Real de San Vicente	4	75	3,81	100	Total
El Real de San Vicente	4	76	0,48	100	Total
El Real de San Vicente	4	78	14,63	100	Total
El Real de San Vicente	4	79	19,98	100	Total
El Real de San Vicente	4	80	6,44	100	Total
El Real de San Vicente	4	81	10,11	100	Total
El Real de San Vicente	4	82	2,53	100	Total
El Real de San Vicente	4	83	0,76	100	Total
El Real de San Vicente	4	84	2,57	100	Total
El Real de San Vicente	4	85	0,46	100	Total
El Real de San Vicente	4	86	0,22	100	Total
El Real de San Vicente	4	87	0,33	100	Total
El Real de San Vicente	4	88	0,82	100	Total
El Real de San Vicente	4	89	1,05	100	Total
El Real de San Vicente	4	90	1,61	100	Total
El Real de San Vicente	4	91	4,60	100	Total
El Real de San Vicente	4	92	0,25	100	Total
El Real de San Vicente	4	93	5,12	100	Total
El Real de San Vicente	4	94	0,24	100	Total
El Real de San Vicente	4	95	0,31	100	Total

Municipio	Polígono	Parcela	Superficie parcela (ha)	Superficie en RN 2000 (%)	Inclusión total/parcial
El Real de San Vicente	4	96	0,75	100	Total
El Real de San Vicente	4	97	0,81	100	Total
El Real de San Vicente	4	98	0,35	100	Total
El Real de San Vicente	4	99	4,19	100	Total
El Real de San Vicente	4	100	1,64	100	Total
El Real de San Vicente	4	101	0,56	100	Total
El Real de San Vicente	4	102	0,34	100	Total
El Real de San Vicente	4	103	0,26	100	Total
El Real de San Vicente	4	104	0,12	100	Total
El Real de San Vicente	4	105	0,23	100	Total
El Real de San Vicente	4	106	0,11	100	Total
El Real de San Vicente	4	107	3,37	100	Total
El Real de San Vicente	4	108	1,15	100	Total
El Real de San Vicente	4	109	1,45	100	Total
El Real de San Vicente	4	111	0,33	100	Total
El Real de San Vicente	4	112	1,22	100	Total
El Real de San Vicente	4	113	0,19	100	Total
El Real de San Vicente	4	114	0,32	100	Total
El Real de San Vicente	4	115	0,34	100	Total
El Real de San Vicente	4	116	0,16	100	Total
El Real de San Vicente	4	117	0,27	100	Total

Municipio	Polígono	Parcela	Superficie parcela (ha)	Superficie en RN 2000 (%)	Inclusión total/parcial
El Real de San Vicente	4	118	0,06	100	Total
El Real de San Vicente	4	119	0,49	100	Total
El Real de San Vicente	4	120	6,80	100	Total
El Real de San Vicente	4	121	0,30	100	Total
El Real de San Vicente	4	122	101,04	100	Total
El Real de San Vicente	4	123	0,10	100	Total
El Real de San Vicente	4	124	0,51	100	Total
El Real de San Vicente	4	125	1,57	100	Total
El Real de San Vicente	4	126	1,75	100	Total
El Real de San Vicente	4	127	0,17	100	Total
El Real de San Vicente	4	128	1,07	100	Total
El Real de San Vicente	4	129	11,60	100	Total
El Real de San Vicente	4	130	6,56	100	Total
El Real de San Vicente	4	131	0,50	100	Total
El Real de San Vicente	4	132	1,52	100	Total
El Real de San Vicente	4	133	0,43	100	Total
El Real de San Vicente	4	134	1,11	100	Total
El Real de San Vicente	4	135	1,58	100	Total
El Real de San Vicente	4	136	1,50	100	Total
El Real de San Vicente	4	137	1,72	100	Total
El Real de San Vicente	4	138	1,13	100	Total

Municipio	Polígono	Parcela	Superficie parcela (ha)	Superficie en RN 2000 (%)	Inclusión total/parcial
El Real de San Vicente	4	139	5,58	100	Total
El Real de San Vicente	4	140	0,17	100	Total
El Real de San Vicente	4	141	0,18	100	Total
El Real de San Vicente	4	142	0,29	100	Total
El Real de San Vicente	4	143	1,44	100	Total
El Real de San Vicente	4	144	0,61	100	Total
El Real de San Vicente	4	145	0,66	100	Total
El Real de San Vicente	4	146	0,61	100	Total
El Real de San Vicente	4	147	0,59	100	Total
El Real de San Vicente	4	148	1,08	100	Total
El Real de San Vicente	4	149	1,05	100	Total
El Real de San Vicente	4	150	0,46	100	Total
El Real de San Vicente	4	151	0,14	100	Total
El Real de San Vicente	4	152	0,35	100	Total
El Real de San Vicente	4	153	0,30	100	Total
El Real de San Vicente	4	154	3,68	100	Total
El Real de San Vicente	4	157	0,49	100	Total
El Real de San Vicente	4	158	0,59	100	Total
El Real de San Vicente	4	159	0,24	100	Total
El Real de San Vicente	4	160	0,16	100	Total
El Real de San Vicente	4	161	0,47	100	Total

Municipio	Polígono	Parcela	Superficie parcela (ha)	Superficie en RN 2000 (%)	Inclusión total/parcial
El Real de San Vicente	4	162	0,30	100	Total
El Real de San Vicente	4	163	0,20	100	Total
El Real de San Vicente	4	164	0,11	100	Total
El Real de San Vicente	4	165	0,14	100	Total
El Real de San Vicente	4	166	0,25	100	Total
El Real de San Vicente	4	167	0,61	100	Total
El Real de San Vicente	4	168	0,66	100	Total
El Real de San Vicente	4	170	0,18	100	Total
El Real de San Vicente	4	171	0,16	100	Total
El Real de San Vicente	4	172	0,10	100	Total
El Real de San Vicente	4	173	0,37	100	Total
El Real de San Vicente	4	174	0,46	100	Total
El Real de San Vicente	4	175	0,10	100	Total
El Real de San Vicente	4	176	0,14	100	Total
El Real de San Vicente	4	177	0,34	100	Total
El Real de San Vicente	4	178	0,23	100	Total
El Real de San Vicente	4	179	0,36	100	Total
El Real de San Vicente	4	180	0,90	100	Total
El Real de San Vicente	4	181	0,25	100	Total
El Real de San Vicente	4	182	0,99	100	Total
El Real de San Vicente	4	183	0,07	100	Total

Municipio	Polígono	Parcela	Superficie parcela (ha)	Superficie en RN 2000 (%)	Inclusión total/parcial
El Real de San Vicente	4	184	5,73	100	Total
El Real de San Vicente	4	185	0,89	100	Total
El Real de San Vicente	4	186	0,89	100	Total
El Real de San Vicente	4	187	0,65	100	Total
El Real de San Vicente	4	188	2,60	100	Total
El Real de San Vicente	4	189	2,03	100	Total
El Real de San Vicente	4	190	2,35	100	Total
El Real de San Vicente	4	191	3,48	100	Total
El Real de San Vicente	4	192	3,20	100	Total
El Real de San Vicente	4	194	2,88	100	Total
El Real de San Vicente	4	195	3,31	100	Total
El Real de San Vicente	4	196	4,84	100	Total
El Real de San Vicente	4	197	5,41	100	Total
El Real de San Vicente	4	198	2,06	100	Total
El Real de San Vicente	4	199	2,25	100	Total
El Real de San Vicente	4	200	7,86	100	Total
El Real de San Vicente	4	201	2,63	100	Total
El Real de San Vicente	4	202	0,12	100	Total
El Real de San Vicente	4	203	0,34	100	Total
El Real de San Vicente	4	204	0,83	100	Total
El Real de San Vicente	4	205	3,58	100	Total

Municipio	Polígono	Parcela	Superficie parcela (ha)	Superficie en RN 2000 (%)	Inclusión total/parcial
El Real de San Vicente	4	206	3,31	100	Total
El Real de San Vicente	4	207	3,95	100	Total
El Real de San Vicente	4	208	7,24	100	Total
El Real de San Vicente	4	209	2,00	100	Total
El Real de San Vicente	4	210	2,83	100	Total
El Real de San Vicente	4	212	6,80	100	Total
El Real de San Vicente	4	213	5,11	100	Total
El Real de San Vicente	4	214	5,24	100	Total
El Real de San Vicente	4	215	0,20	100	Total
El Real de San Vicente	4	216	0,24	100	Total
El Real de San Vicente	4	217	0,04	100	Total
El Real de San Vicente	4	219	0,85	100	Total
El Real de San Vicente	4	220	0,37	100	Total
El Real de San Vicente	4	221	0,28	100	Total
El Real de San Vicente	4	224	0,19	100	Total
El Real de San Vicente	4	9001	3,39	100	Total
El Real de San Vicente	4	9002	12,06	100	Total
El Real de San Vicente	4	9003	2,67	100	Total
El Real de San Vicente	4	9004	0,78	100	Total
El Real de San Vicente	4	9005	1,67	100	Total
El Real de San Vicente	4	9006	0,86	100	Total

Municipio	Polígono	Parcela	Superficie parcela (ha)	Superficie en RN 2000 (%)	Inclusión total/parcial
El Real de San Vicente	4	9007	1,59	100	Total
El Real de San Vicente	4	9008	0,13	100	Total
El Real de San Vicente	4	10065	0,07	100	Total
El Real de San Vicente	4	10070	0,14	100	Total
El Real de San Vicente	4	10093	0,04	100	Total
El Real de San Vicente	4	10125	0,04	100	Total
El Real de San Vicente	4	10137	1,09	100	Total
El Real de San Vicente	4	10142	0,48	100	Total
El Real de San Vicente	4	10154	0,03	100	Total
El Real de San Vicente	4	10173	0,08	100	Total
El Real de San Vicente	4	20154	0,18	100	Total
El Real de San Vicente	5	1	0,90	100	Total
El Real de San Vicente	5	2	0,24	100	Total
El Real de San Vicente	5	3	0,36	100	Total
El Real de San Vicente	5	4	0,62	100	Total
El Real de San Vicente	5	5	10,77	100	Total
El Real de San Vicente	5	6	2,70	100	Total
El Real de San Vicente	5	7	2,41	100	Total
El Real de San Vicente	5	8	3,31	100	Total
El Real de San Vicente	5	9	3,22	100	Total
El Real de San Vicente	5	10	3,33	100	Total

Municipio	Polígono	Parcela	Superficie parcela (ha)	Superficie en RN 2000 (%)	Inclusión total/parcial
El Real de San Vicente	5	11	1,32	100	Total
El Real de San Vicente	5	12	1,61	100	Total
El Real de San Vicente	5	13	0,53	100	Total
El Real de San Vicente	5	14	5,08	100	Total
El Real de San Vicente	5	16	3,80	100	Total
El Real de San Vicente	5	17	1,17	100	Total
El Real de San Vicente	5	18	0,95	100	Total
El Real de San Vicente	5	19	3,96	100	Total
El Real de San Vicente	5	21	9,84	100	Total
El Real de San Vicente	5	23	7,04	100	Total
El Real de San Vicente	5	24	5,27	100	Total
El Real de San Vicente	5	25	3,48	100	Total
El Real de San Vicente	5	27	0,74	100	Total
El Real de San Vicente	5	28	0,99	100	Total
El Real de San Vicente	5	29	1,72	100	Total
El Real de San Vicente	5	30	2,81	100	Total
El Real de San Vicente	5	31	0,68	100	Total
El Real de San Vicente	5	32	2,35	100	Total
El Real de San Vicente	5	33	2,04	100	Total
El Real de San Vicente	5	34	2,12	100	Total
El Real de San Vicente	5	35	0,50	100	Total

Municipio	Polígono	Parcela	Superficie parcela (ha)	Superficie en RN 2000 (%)	Inclusión total/parcial
El Real de San Vicente	5	36	3,68	100	Total
El Real de San Vicente	5	37	4,96	100	Total
El Real de San Vicente	5	38	9,66	100	Total
El Real de San Vicente	5	39	0,85	100	Total
El Real de San Vicente	5	40	5,42	100	Total
El Real de San Vicente	5	41	3,21	100	Total
El Real de San Vicente	5	42	0,38	100	Total
El Real de San Vicente	5	43	0,90	100	Total
El Real de San Vicente	5	44	0,78	100	Total
El Real de San Vicente	5	45	1,00	100	Total
El Real de San Vicente	5	46	0,43	100	Total
El Real de San Vicente	5	47	0,73	100	Total
El Real de San Vicente	5	48	1,55	100	Total
El Real de San Vicente	5	49	0,78	100	Total
El Real de San Vicente	5	50	0,61	100	Total
El Real de San Vicente	5	51	0,57	100	Total
El Real de San Vicente	5	52	0,15	100	Total
El Real de San Vicente	5	53	0,46	100	Total
El Real de San Vicente	5	54	0,26	100	Total
El Real de San Vicente	5	55	0,26	100	Total
El Real de San Vicente	5	56	1,18	100	Total

Municipio	Polígono	Parcela	Superficie parcela (ha)	Superficie en RN 2000 (%)	Inclusión total/parcial
El Real de San Vicente	5	60	0,28	100	Total
El Real de San Vicente	5	61	0,31	100	Total
El Real de San Vicente	5	62	0,27	100	Total
El Real de San Vicente	5	63	0,26	100	Total
El Real de San Vicente	5	64	0,31	100	Total
El Real de San Vicente	5	65	0,34	100	Total
El Real de San Vicente	5	66	0,27	100	Total
El Real de San Vicente	5	67	0,46	100	Total
El Real de San Vicente	5	69	4,16	100	Total
El Real de San Vicente	5	71	5,43	100	Total
El Real de San Vicente	5	72	3,70	100	Total
El Real de San Vicente	5	73	6,51	100	Total
El Real de San Vicente	5	74	10,86	100	Total
El Real de San Vicente	5	75	0,25	100	Total
El Real de San Vicente	5	76	0,52	100	Total
El Real de San Vicente	5	77	12,46	100	Total
El Real de San Vicente	5	79	3,42	100	Total
El Real de San Vicente	5	80	3,88	100	Total
El Real de San Vicente	5	81	0,81	100	Total
El Real de San Vicente	5	82	1,90	100	Total
El Real de San Vicente	5	83	3,93	100	Total

Municipio	Polígono	Parcela	Superficie parcela (ha)	Superficie en RN 2000 (%)	Inclusión total/parcial
El Real de San Vicente	5	84	1,63	100	Total
El Real de San Vicente	5	85	0,98	100	Total
El Real de San Vicente	5	86	1,79	100	Total
El Real de San Vicente	5	87	0,45	100	Total
El Real de San Vicente	5	88	0,35	100	Total
El Real de San Vicente	5	89	0,34	100	Total
El Real de San Vicente	5	90	0,47	100	Total
El Real de San Vicente	5	91	6,45	100	Total
El Real de San Vicente	5	92	0,86	100	Total
El Real de San Vicente	5	93	0,26	100	Total
El Real de San Vicente	5	94	0,51	100	Total
El Real de San Vicente	5	95	0,45	100	Total
El Real de San Vicente	5	96	1,00	100	Total
El Real de San Vicente	5	97	0,93	100	Total
El Real de San Vicente	5	98	1,68	100	Total
El Real de San Vicente	5	99	6,82	100	Total
El Real de San Vicente	5	100	1,87	100	Total
El Real de San Vicente	5	102	7,01	100	Total
El Real de San Vicente	5	103	0,21	100	Total
El Real de San Vicente	5	104	1,56	100	Total
El Real de San Vicente	5	105	0,43	100	Total

Municipio	Polígono	Parcela	Superficie parcela (ha)	Superficie en RN 2000 (%)	Inclusión total/parcial
El Real de San Vicente	5	106	1,01	100	Total
El Real de San Vicente	5	107	0,92	100	Total
El Real de San Vicente	5	108	7,09	100	Total
El Real de San Vicente	5	109	6,17	100	Total
El Real de San Vicente	5	110	4,98	100	Total
El Real de San Vicente	5	111	8,37	100	Total
El Real de San Vicente	5	112	1,35	100	Total
El Real de San Vicente	5	113	4,66	100	Total
El Real de San Vicente	5	114	2,68	100	Total
El Real de San Vicente	5	115	2,63	100	Total
El Real de San Vicente	5	116	5,64	100	Total
El Real de San Vicente	5	117	8,18	100	Total
El Real de San Vicente	5	118	2,09	100	Total
El Real de San Vicente	5	119	21,50	100	Total
El Real de San Vicente	5	120	0,36	100	Total
El Real de San Vicente	5	121	0,47	100	Total
El Real de San Vicente	5	122	0,81	100	Total
El Real de San Vicente	5	123	0,65	100	Total
El Real de San Vicente	5	124	0,86	100	Total
El Real de San Vicente	5	125	0,48	100	Total
El Real de San Vicente	5	126	2,84	100	Total

Municipio	Polígono	Parcela	Superficie parcela (ha)	Superficie en RN 2000 (%)	Inclusión total/parcial
El Real de San Vicente	5	127	0,56	100	Total
El Real de San Vicente	5	129	0,22	100	Total
El Real de San Vicente	5	130	0,34	100	Total
El Real de San Vicente	5	131	0,11	100	Total
El Real de San Vicente	5	132	1,19	100	Total
El Real de San Vicente	5	133	0,68	100	Total
El Real de San Vicente	5	134	0,50	100	Total
El Real de San Vicente	5	135	0,88	100	Total
El Real de San Vicente	5	136	13,60	100	Total
El Real de San Vicente	5	137	0,23	100	Total
El Real de San Vicente	5	138	2,60	100	Total
El Real de San Vicente	5	139	2,86	100	Total
El Real de San Vicente	5	140	0,80	100	Total
El Real de San Vicente	5	141	1,39	100	Total
El Real de San Vicente	5	142	2,77	100	Total
El Real de San Vicente	5	143	0,83	100	Total
El Real de San Vicente	5	144	17,91	100	Total
El Real de San Vicente	5	145	1,67	100	Total
El Real de San Vicente	5	146	2,09	100	Total
El Real de San Vicente	5	147	11,82	100	Total
El Real de San Vicente	5	148	0,42	100	Total

Municipio	Polígono	Parcela	Superficie parcela (ha)	Superficie en RN 2000 (%)	Inclusión total/parcial
El Real de San Vicente	5	149	0,34	100	Total
El Real de San Vicente	5	150	5,86	100	Total
El Real de San Vicente	5	151	5,54	100	Total
El Real de San Vicente	5	152	12,52	100	Total
El Real de San Vicente	5	153	3,70	100	Total
El Real de San Vicente	5	154	1,91	100	Total
El Real de San Vicente	5	155	0,13	100	Total
El Real de San Vicente	5	156	0,12	100	Total
El Real de San Vicente	5	157	0,12	100	Total
El Real de San Vicente	5	158	1,82	100	Total
El Real de San Vicente	5	159	2,60	100	Total
El Real de San Vicente	5	160	1,19	100	Total
El Real de San Vicente	5	161	0,40	100	Total
El Real de San Vicente	5	162	1,82	100	Total
El Real de San Vicente	5	163	1,41	100	Total
El Real de San Vicente	5	166	8,42	100	Total
El Real de San Vicente	5	167	2,22	100	Total
El Real de San Vicente	5	168	3,47	100	Total
El Real de San Vicente	5	9001	3,32	100	Total
El Real de San Vicente	5	9002	2,64	100	Total
El Real de San Vicente	5	9003	0,28	100	Total

Municipio	Polígono	Parcela	Superficie parcela (ha)	Superficie en RN 2000 (%)	Inclusión total/parcial
El Real de San Vicente	5	9004	1,48	100	Total
El Real de San Vicente	5	9005	0,80	100	Total
El Real de San Vicente	5	9006	0,87	100	Total
El Real de San Vicente	5	10039	0,80	100	Total
El Real de San Vicente	5	10047	0,07	100	Total
El Real de San Vicente	5	10086	2,93	100	Total
El Real de San Vicente	5	10098	0,89	100	Total
El Real de San Vicente	5	10107	0,70	100	Total
El Real de San Vicente	6	1	0,38	100	Total
El Real de San Vicente	6	2	2,43	100	Total
El Real de San Vicente	6	3	8,40	100	Total
El Real de San Vicente	6	4	0,44	100	Total
El Real de San Vicente	6	5	5,99	100	Total
El Real de San Vicente	6	6	9,36	100	Total
El Real de San Vicente	6	7	2,99	100	Total
El Real de San Vicente	6	8	8,83	100	Total
El Real de San Vicente	6	9	19,58	100	Total
El Real de San Vicente	6	10	0,76	100	Total
El Real de San Vicente	6	11	3,07	100	Total
El Real de San Vicente	6	12	8,82	100	Total
El Real de San Vicente	6	13	2,83	100	Total

Municipio	Polígono	Parcela	Superficie parcela (ha)	Superficie en RN 2000 (%)	Inclusión total/parcial
El Real de San Vicente	6	14	2,76	100	Total
El Real de San Vicente	6	15	1,98	100	Total
El Real de San Vicente	6	16	1,06	100	Total
El Real de San Vicente	6	17	0,95	100	Total
El Real de San Vicente	6	18	4,52	100	Total
El Real de San Vicente	6	19	1,41	100	Total
El Real de San Vicente	6	20	0,95	100	Total
El Real de San Vicente	6	21	0,80	100	Total
El Real de San Vicente	6	22	1,00	100	Total
El Real de San Vicente	6	23	1,99	100	Total
El Real de San Vicente	6	24	1,41	100	Total
El Real de San Vicente	6	25	3,76	100	Total
El Real de San Vicente	6	26	0,80	100	Total
El Real de San Vicente	6	27	3,92	100	Total
El Real de San Vicente	6	28	5,97	100	Total
El Real de San Vicente	6	29	7,00	100	Total
El Real de San Vicente	6	30	5,02	100	Total
El Real de San Vicente	6	31	7,26	100	Total
El Real de San Vicente	6	32	7,63	100	Total
El Real de San Vicente	6	33	3,79	100	Total
El Real de San Vicente	6	34	8,78	100	Total

Municipio	Polígono	Parcela	Superficie parcela (ha)	Superficie en RN 2000 (%)	Inclusión total/parcial
El Real de San Vicente	6	35	2,45	100	Total
El Real de San Vicente	6	36	0,31	100	Total
El Real de San Vicente	6	37	1,01	100	Total
El Real de San Vicente	6	38	0,92	100	Total
El Real de San Vicente	6	39	0,25	100	Total
El Real de San Vicente	6	40	0,05	100	Total
El Real de San Vicente	6	41	0,79	100	Total
El Real de San Vicente	6	42	1,28	100	Total
El Real de San Vicente	6	43	1,03	100	Total
El Real de San Vicente	6	44	0,79	100	Total
El Real de San Vicente	6	45	0,58	100	Total
El Real de San Vicente	6	46	1,98	100	Total
El Real de San Vicente	6	47	1,39	100	Total
El Real de San Vicente	6	48	0,37	100	Total
El Real de San Vicente	6	49	0,34	100	Total
El Real de San Vicente	6	50	0,33	100	Total
El Real de San Vicente	6	51	5,61	100	Total
El Real de San Vicente	6	52	3,18	100	Total
El Real de San Vicente	6	53	0,15	100	Total
El Real de San Vicente	6	54	0,13	100	Total
El Real de San Vicente	6	55	0,16	100	Total

Municipio	Polígono	Parcela	Superficie parcela (ha)	Superficie en RN 2000 (%)	Inclusión total/parcial
El Real de San Vicente	6	56	1,94	100	Total
El Real de San Vicente	6	57	2,25	100	Total
El Real de San Vicente	6	58	0,38	100	Total
El Real de San Vicente	6	59	2,48	100	Total
El Real de San Vicente	6	60	5,72	100	Total
El Real de San Vicente	6	61	2,13	100	Total
El Real de San Vicente	6	62	0,94	100	Total
El Real de San Vicente	6	63	3,33	100	Total
El Real de San Vicente	6	64	3,11	100	Total
El Real de San Vicente	6	65	6,23	100	Total
El Real de San Vicente	6	66	3,73	100	Total
El Real de San Vicente	6	67	3,69	100	Total
El Real de San Vicente	6	68	8,77	100	Total
El Real de San Vicente	6	69	3,49	100	Total
El Real de San Vicente	6	70	3,21	100	Total
El Real de San Vicente	6	71	1,02	100	Total
El Real de San Vicente	6	72	0,15	100	Total
El Real de San Vicente	6	73	1,22	100	Total
El Real de San Vicente	6	74	0,19	100	Total
El Real de San Vicente	6	75	0,28	100	Total
El Real de San Vicente	6	76	1,24	100	Total

Municipio	Polígono	Parcela	Superficie parcela (ha)	Superficie en RN 2000 (%)	Inclusión total/parcial
El Real de San Vicente	6	77	1,91	100	Total
El Real de San Vicente	6	78	2,31	100	Total
El Real de San Vicente	6	79	1,97	100	Total
El Real de San Vicente	6	80	3,51	100	Total
El Real de San Vicente	6	81	0,19	100	Total
El Real de San Vicente	6	82	0,22	100	Total
El Real de San Vicente	6	83	0,31	100	Total
El Real de San Vicente	6	84	0,34	100	Total
El Real de San Vicente	6	85	1,81	100	Total
El Real de San Vicente	6	86	2,51	100	Total
El Real de San Vicente	6	87	1,96	100	Total
El Real de San Vicente	6	88	1,86	100	Total
El Real de San Vicente	6	89	5,40	100	Total
El Real de San Vicente	6	91	1,17	100	Total
El Real de San Vicente	6	92	1,65	100	Total
El Real de San Vicente	6	93	3,90	100	Total
El Real de San Vicente	6	94	1,55	100	Total
El Real de San Vicente	6	95	1,34	100	Total
El Real de San Vicente	6	96	1,86	100	Total
El Real de San Vicente	6	97	2,69	100	Total
El Real de San Vicente	6	98	0,53	100	Total

Municipio	Polígono	Parcela	Superficie parcela (ha)	Superficie en RN 2000 (%)	Inclusión total/parcial
El Real de San Vicente	6	99	0,34	100	Total
El Real de San Vicente	6	100	0,93	100	Total
El Real de San Vicente	6	101	0,64	100	Total
El Real de San Vicente	6	102	0,43	100	Total
El Real de San Vicente	6	103	3,38	100	Total
El Real de San Vicente	6	104	0,58	100	Total
El Real de San Vicente	6	105	6,26	100	Total
El Real de San Vicente	6	106	4,43	100	Total
El Real de San Vicente	6	107	10,18	100	Total
El Real de San Vicente	6	108	0,20	100	Total
El Real de San Vicente	6	109	0,52	100	Total
El Real de San Vicente	6	110	0,16	100	Total
El Real de San Vicente	6	111	0,49	100	Total
El Real de San Vicente	6	112	1,10	100	Total
El Real de San Vicente	6	113	0,45	100	Total
El Real de San Vicente	6	114	0,40	100	Total
El Real de San Vicente	6	115	1,31	100	Total
El Real de San Vicente	6	116	0,65	100	Total
El Real de San Vicente	6	117	0,57	100	Total
El Real de San Vicente	6	118	0,26	100	Total
El Real de San Vicente	6	119	1,53	100	Total

Municipio	Polígono	Parcela	Superficie parcela (ha)	Superficie en RN 2000 (%)	Inclusión total/parcial
El Real de San Vicente	6	120	1,60	100	Total
El Real de San Vicente	6	121	0,84	100	Total
El Real de San Vicente	6	122	0,97	100	Total
El Real de San Vicente	6	123	1,06	100	Total
El Real de San Vicente	6	124	5,14	100	Total
El Real de San Vicente	6	125	0,26	100	Total
El Real de San Vicente	6	126	3,16	100	Total
El Real de San Vicente	6	127	0,35	100	Total
El Real de San Vicente	6	128	4,42	100	Total
El Real de San Vicente	6	129	0,46	100	Total
El Real de San Vicente	6	130	0,41	100	Total
El Real de San Vicente	6	131	3,15	100	Total
El Real de San Vicente	6	132	0,63	100	Total
El Real de San Vicente	6	133	1,57	100	Total
El Real de San Vicente	6	134	0,35	100	Total
El Real de San Vicente	6	135	0,02	100	Total
El Real de San Vicente	6	136	0,11	100	Total
El Real de San Vicente	6	137	0,40	100	Total
El Real de San Vicente	6	138	0,49	100	Total
El Real de San Vicente	6	140	0,91	100	Total
El Real de San Vicente	6	141	0,28	100	Total

Municipio	Polígono	Parcela	Superficie parcela (ha)	Superficie en RN 2000 (%)	Inclusión total/parcial
El Real de San Vicente	6	142	1,26	100	Total
El Real de San Vicente	6	143	1,29	100	Total
El Real de San Vicente	6	144	1,56	100	Total
El Real de San Vicente	6	145	4,03	100	Total
El Real de San Vicente	6	146	1,45	100	Total
El Real de San Vicente	6	147	0,18	100	Total
El Real de San Vicente	6	148	0,18	100	Total
El Real de San Vicente	6	149	3,59	100	Total
El Real de San Vicente	6	150	2,73	100	Total
El Real de San Vicente	6	151	0,72	100	Total
El Real de San Vicente	6	152	1,14	100	Total
El Real de San Vicente	6	153	6,58	100	Total
El Real de San Vicente	6	154	5,81	100	Total
El Real de San Vicente	6	155	3,25	100	Total
El Real de San Vicente	6	156	0,84	100	Total
El Real de San Vicente	6	157	5,48	100	Total
El Real de San Vicente	6	158	0,43	100	Total
El Real de San Vicente	6	159	0,10	100	Total
El Real de San Vicente	6	160	3,56	100	Total
El Real de San Vicente	6	161	0,35	100	Total
El Real de San Vicente	6	162	0,52	100	Total

Municipio	Polígono	Parcela	Superficie parcela (ha)	Superficie en RN 2000 (%)	Inclusión total/parcial
El Real de San Vicente	6	163	6,08	100	Total
El Real de San Vicente	6	164	1,60	100	Total
El Real de San Vicente	6	165	0,47	100	Total
El Real de San Vicente	6	166	1,14	100	Total
El Real de San Vicente	6	167	3,93	100	Total
El Real de San Vicente	6	169	0,47	100	Total
El Real de San Vicente	6	170	1,46	100	Total
El Real de San Vicente	6	171	0,44	100	Total
El Real de San Vicente	6	172	2,00	100	Total
El Real de San Vicente	6	173	4,96	100	Total
El Real de San Vicente	6	175	4,39	100	Total
El Real de San Vicente	6	176	0,71	100	Total
El Real de San Vicente	6	177	14,08	100	Total
El Real de San Vicente	6	178	1,32	100	Total
El Real de San Vicente	6	179	0,09	100	Total
El Real de San Vicente	6	180	0,77	100	Total
El Real de San Vicente	6	181	0,35	100	Total
El Real de San Vicente	6	182	4,40	100	Total
El Real de San Vicente	6	183	0,07	100	Total
El Real de San Vicente	6	184	0,33	100	Total
El Real de San Vicente	6	185	0,41	100	Total

Municipio	Polígono	Parcela	Superficie parcela (ha)	Superficie en RN 2000 (%)	Inclusión total/parcial
El Real de San Vicente	6	186	0,28	100	Total
El Real de San Vicente	6	187	1,15	100	Total
El Real de San Vicente	6	188	0,21	100	Total
El Real de San Vicente	6	189	0,83	100	Total
El Real de San Vicente	6	190	0,12	100	Total
El Real de San Vicente	6	191	0,09	100	Total
El Real de San Vicente	6	192	0,51	100	Total
El Real de San Vicente	6	193	0,24	100	Total
El Real de San Vicente	6	194	0,40	100	Total
El Real de San Vicente	6	195	0,68	100	Total
El Real de San Vicente	6	196	0,38	100	Total
El Real de San Vicente	6	197	0,10	100	Total
El Real de San Vicente	6	198	0,11	100	Total
El Real de San Vicente	6	199	2,37	100	Total
El Real de San Vicente	6	200	0,18	100	Total
El Real de San Vicente	6	201	0,60	100	Total
El Real de San Vicente	6	202	0,24	100	Total
El Real de San Vicente	6	203	0,36	100	Total
El Real de San Vicente	6	204	0,58	100	Total
El Real de San Vicente	6	205	0,20	100	Total
El Real de San Vicente	6	206	0,29	100	Total

Municipio	Polígono	Parcela	Superficie parcela (ha)	Superficie en RN 2000 (%)	Inclusión total/parcial
El Real de San Vicente	6	207	0,35	100	Total
El Real de San Vicente	6	208	0,21	100	Total
El Real de San Vicente	6	209	0,23	100	Total
El Real de San Vicente	6	210	0,25	100	Total
El Real de San Vicente	6	211	0,32	100	Total
El Real de San Vicente	6	212	2,17	100	Total
El Real de San Vicente	6	213	0,92	100	Total
El Real de San Vicente	6	214	9,67	100	Total
El Real de San Vicente	6	215	0,90	100	Total
El Real de San Vicente	6	216	0,28	100	Total
El Real de San Vicente	6	217	1,78	100	Total
El Real de San Vicente	6	218	1,37	100	Total
El Real de San Vicente	6	219	0,69	100	Total
El Real de San Vicente	6	220	0,28	100	Total
El Real de San Vicente	6	221	0,61	100	Total
El Real de San Vicente	6	222	0,31	100	Total
El Real de San Vicente	6	223	0,12	100	Total
El Real de San Vicente	6	224	0,22	100	Total
El Real de San Vicente	6	225	0,10	100	Total
El Real de San Vicente	6	226	0,59	100	Total
El Real de San Vicente	6	227	0,87	100	Total

Municipio	Polígono	Parcela	Superficie parcela (ha)	Superficie en RN 2000 (%)	Inclusión total/parcial
El Real de San Vicente	6	228	2,38	100	Total
El Real de San Vicente	6	229	0,30	100	Total
El Real de San Vicente	6	230	0,24	100	Total
El Real de San Vicente	6	231	4,67	100	Total
El Real de San Vicente	6	232	2,09	100	Total
El Real de San Vicente	6	234	1,27	100	Total
El Real de San Vicente	6	235	0,68	100	Total
El Real de San Vicente	6	236	1,33	100	Total
El Real de San Vicente	6	237	1,59	100	Total
El Real de San Vicente	6	238	1,45	100	Total
El Real de San Vicente	6	239	0,46	100	Total
El Real de San Vicente	6	240	0,29	100	Total
El Real de San Vicente	6	241	9,01	100	Total
El Real de San Vicente	6	242	4,43	100	Total
El Real de San Vicente	6	243	2,47	100	Total
El Real de San Vicente	6	244	0,65	100	Total
El Real de San Vicente	6	245	0,98	100	Total
El Real de San Vicente	6	246	3,95	100	Total
El Real de San Vicente	6	247	4,08	100	Total
El Real de San Vicente	6	248	0,24	100	Total
El Real de San Vicente	6	249	0,38	100	Total

Municipio	Polígono	Parcela	Superficie parcela (ha)	Superficie en RN 2000 (%)	Inclusión total/parcial
El Real de San Vicente	6	250	0,11	100	Total
El Real de San Vicente	6	251	0,18	100	Total
El Real de San Vicente	6	252	0,16	100	Total
El Real de San Vicente	6	253	0,22	100	Total
El Real de San Vicente	6	254	0,10	100	Total
El Real de San Vicente	6	255	0,18	100	Total
El Real de San Vicente	6	256	0,63	100	Total
El Real de San Vicente	6	257	0,72	100	Total
El Real de San Vicente	6	258	2,63	100	Total
El Real de San Vicente	6	259	0,83	100	Total
El Real de San Vicente	6	260	3,28	100	Total
El Real de San Vicente	6	261	1,69	100	Total
El Real de San Vicente	6	262	5,18	100	Total
El Real de San Vicente	6	263	0,40	100	Total
El Real de San Vicente	6	264	1,82	100	Total
El Real de San Vicente	6	265	1,95	100	Total
El Real de San Vicente	6	266	0,77	100	Total
El Real de San Vicente	6	267	1,65	100	Total
El Real de San Vicente	6	268	0,19	100	Total
El Real de San Vicente	6	269	5,37	100	Total
El Real de San Vicente	6	270	2,97	100	Total

Municipio	Polígono	Parcela	Superficie parcela (ha)	Superficie en RN 2000 (%)	Inclusión total/parcial
El Real de San Vicente	6	271	3,77	100	Total
El Real de San Vicente	6	272	0,24	100	Total
El Real de San Vicente	6	273	0,38	100	Total
El Real de San Vicente	6	275	0,64	100	Total
El Real de San Vicente	6	276	0,57	100	Total
El Real de San Vicente	6	277	1,13	100	Total
El Real de San Vicente	6	278	0,32	100	Total
El Real de San Vicente	6	279	0,17	100	Total
El Real de San Vicente	6	280	1,62	100	Total
El Real de San Vicente	6	281	1,29	100	Total
El Real de San Vicente	6	282	2,08	100	Total
El Real de San Vicente	6	283	2,19	100	Total
El Real de San Vicente	6	284	0,65	100	Total
El Real de San Vicente	6	285	0,99	100	Total
El Real de San Vicente	6	286	0,59	100	Total
El Real de San Vicente	6	287	1,12	100	Total
El Real de San Vicente	6	288	0,72	100	Total
El Real de San Vicente	6	289	1,12	100	Total
El Real de San Vicente	6	290	3,46	100	Total
El Real de San Vicente	6	291	2,38	100	Total
El Real de San Vicente	6	292	2,41	100	Total

Municipio	Polígono	Parcela	Superficie parcela (ha)	Superficie en RN 2000 (%)	Inclusión total/parcial
El Real de San Vicente	6	293	0,53	100	Total
El Real de San Vicente	6	294	0,33	100	Total
El Real de San Vicente	6	295	1,73	100	Total
El Real de San Vicente	6	296	0,29	100	Total
El Real de San Vicente	6	297	1,27	100	Total
El Real de San Vicente	6	298	1,94	100	Total
El Real de San Vicente	6	299	0,94	100	Total
El Real de San Vicente	6	300	1,16	100	Total
El Real de San Vicente	6	301	13,41	100	Total
El Real de San Vicente	6	302	0,78	100	Total
El Real de San Vicente	6	303	2,87	100	Total
El Real de San Vicente	6	304	0,77	100	Total
El Real de San Vicente	6	305	0,21	100	Total
El Real de San Vicente	6	306	0,72	100	Total
El Real de San Vicente	6	307	1,00	100	Total
El Real de San Vicente	6	308	0,45	100	Total
El Real de San Vicente	6	309	0,70	100	Total
El Real de San Vicente	6	311	2,00	100	Total
El Real de San Vicente	6	312	8,50	100	Total
El Real de San Vicente	6	313	16,65	100	Total
El Real de San Vicente	6	314	4,16	100	Total

Municipio	Polígono	Parcela	Superficie parcela (ha)	Superficie en RN 2000 (%)	Inclusión total/parcial
El Real de San Vicente	6	316	1,02	100	Total
El Real de San Vicente	6	317	0,75	100	Total
El Real de San Vicente	6	318	27,73	100	Total
El Real de San Vicente	6	319	1,78	100	Total
El Real de San Vicente	6	320	0,21	100	Total
El Real de San Vicente	6	321	5,17	100	Total
El Real de San Vicente	6	322	1,74	100	Total
El Real de San Vicente	6	323	1,00	100	Total
El Real de San Vicente	6	324	2,99	100	Total
El Real de San Vicente	6	325	1,12	100	Total
El Real de San Vicente	6	326	1,07	100	Total
El Real de San Vicente	6	327	5,95	100	Total
El Real de San Vicente	6	328	4,51	100	Total
El Real de San Vicente	6	329	0,70	100	Total
El Real de San Vicente	6	330	0,45	100	Total
El Real de San Vicente	6	331	0,45	100	Total
El Real de San Vicente	6	332	1,94	100	Total
El Real de San Vicente	6	333	1,86	100	Total
El Real de San Vicente	6	334	1,02	100	Total
El Real de San Vicente	6	335	0,86	100	Total
El Real de San Vicente	6	336	0,16	100	Total

Municipio	Polígono	Parcela	Superficie parcela (ha)	Superficie en RN 2000 (%)	Inclusión total/parcial
El Real de San Vicente	6	337	1,06	100	Total
El Real de San Vicente	6	338	0,97	100	Total
El Real de San Vicente	6	339	0,57	100	Total
El Real de San Vicente	6	342	2,70	100	Total
El Real de San Vicente	6	343	0,22	100	Total
El Real de San Vicente	6	344	1,79	100	Total
El Real de San Vicente	6	345	0,14	100	Total
El Real de San Vicente	6	346	0,14	100	Total
El Real de San Vicente	6	347	4,49	100	Total
El Real de San Vicente	6	348	0,56	100	Total
El Real de San Vicente	6	349	0,02	100	Total
El Real de San Vicente	6	350	0,69	100	Total
El Real de San Vicente	6	351	1,71	100	Total
El Real de San Vicente	6	352	0,73	100	Total
El Real de San Vicente	6	9001	6,08	100	Total
El Real de San Vicente	6	9002	1,26	100	Total
El Real de San Vicente	6	9003	2,33	100	Total
El Real de San Vicente	6	9004	0,21	100	Total
El Real de San Vicente	6	9005	0,34	100	Total
El Real de San Vicente	6	9006	0,49	100	Total
El Real de San Vicente	6	9007	0,34	100	Total

Municipio	Polígono	Parcela	Superficie parcela (ha)	Superficie en RN 2000 (%)	Inclusión total/parcial
El Real de San Vicente	6	10018	1,66	100	Total
El Real de San Vicente	6	10025	2,47	100	Total
El Real de San Vicente	6	10026	8,09	100	Total
El Real de San Vicente	6	10087	0,08	100	Total
El Real de San Vicente	6	10107	0,53	100	Total
El Real de San Vicente	6	10169	0,23	100	Total
El Real de San Vicente	6	10170	0,19	100	Total
El Real de San Vicente	6	10234	0,61	100	Total
El Real de San Vicente	6	20170	0,25	100	Total
El Real de San Vicente	7	1	1,22	100	Total
El Real de San Vicente	7	2	0,61	100	Total
El Real de San Vicente	7	3	0,90	100	Total
El Real de San Vicente	7	4	0,98	100	Total
El Real de San Vicente	7	5	0,44	100	Total
El Real de San Vicente	7	6	3,30	100	Total
El Real de San Vicente	7	7	0,69	100	Total
El Real de San Vicente	7	8	0,90	100	Total
El Real de San Vicente	7	9	0,68	100	Total
El Real de San Vicente	7	10	0,78	100	Total
El Real de San Vicente	7	11	12,28	100	Total
El Real de San Vicente	7	12	0,40	100	Total

Municipio	Polígono	Parcela	Superficie parcela (ha)	Superficie en RN 2000 (%)	Inclusión total/parcial
El Real de San Vicente	7	14	0,14	100	Total
El Real de San Vicente	7	15	0,15	100	Total
El Real de San Vicente	7	16	0,11	100	Total
El Real de San Vicente	7	17	0,09	100	Total
El Real de San Vicente	7	18	0,28	100	Total
El Real de San Vicente	7	19	0,83	100	Total
El Real de San Vicente	7	20	0,98	100	Total
El Real de San Vicente	7	21	0,55	100	Total
El Real de San Vicente	7	22	1,49	100	Total
El Real de San Vicente	7	23	0,12	100	Total
El Real de San Vicente	7	24	1,20	100	Total
El Real de San Vicente	7	25	3,36	100	Total
El Real de San Vicente	7	26	1,08	100	Total
El Real de San Vicente	7	27	0,12	100	Total
El Real de San Vicente	7	28	0,13	100	Total
El Real de San Vicente	7	29	0,25	100	Total
El Real de San Vicente	7	30	0,10	100	Total
El Real de San Vicente	7	31	0,26	100	Total
El Real de San Vicente	7	32	0,74	100	Total
El Real de San Vicente	7	33	0,40	100	Total
El Real de San Vicente	7	35	5,28	100	Total

Municipio	Polígono	Parcela	Superficie parcela (ha)	Superficie en RN 2000 (%)	Inclusión total/parcial
El Real de San Vicente	7	36	0,37	100	Total
El Real de San Vicente	7	37	0,54	100	Total
El Real de San Vicente	7	38	0,30	100	Total
El Real de San Vicente	7	39	0,22	100	Total
El Real de San Vicente	7	40	0,11	100	Total
El Real de San Vicente	7	41	2,05	100	Total
El Real de San Vicente	7	42	0,33	100	Total
El Real de San Vicente	7	43	0,28	100	Total
El Real de San Vicente	7	44	1,90	100	Total
El Real de San Vicente	7	45	2,78	98,45	Parcial
El Real de San Vicente	7	50	5,04	100	Total
El Real de San Vicente	7	51	3,48	100	Total
El Real de San Vicente	7	52	0,58	100	Total
El Real de San Vicente	7	53	1,02	100	Total
El Real de San Vicente	7	54	0,64	100	Total
El Real de San Vicente	7	55	4,62	100	Total
El Real de San Vicente	7	56	0,24	100	Total
El Real de San Vicente	7	57	0,96	53,40	Parcial
El Real de San Vicente	7	58	0,66	100	Total
El Real de San Vicente	7	59	0,35	100	Total
El Real de San Vicente	7	60	0,22	100	Total

Municipio	Polígono	Parcela	Superficie parcela (ha)	Superficie en RN 2000 (%)	Inclusión total/parcial
El Real de San Vicente	7	61	0,33	100	Total
El Real de San Vicente	7	62	0,34	100	Total
El Real de San Vicente	7	63	0,17	100	Total
El Real de San Vicente	7	64	0,32	100	Total
El Real de San Vicente	7	65	0,57	100	Total
El Real de San Vicente	7	66	0,32	100	Total
El Real de San Vicente	7	67	0,27	100	Total
El Real de San Vicente	7	116	1,33	100	Total
El Real de San Vicente	7	117	1,60	100	Total
El Real de San Vicente	7	118	1,56	100	Total
El Real de San Vicente	7	119	1,63	100	Total
El Real de San Vicente	7	120	1,61	100	Total
El Real de San Vicente	7	121	0,91	100	Total
El Real de San Vicente	7	122	0,63	100	Total
El Real de San Vicente	7	123	0,32	100	Total
El Real de San Vicente	7	124	10,38	100	Total
El Real de San Vicente	7	125	16,80	100	Total
El Real de San Vicente	7	126	7,32	100	Total
El Real de San Vicente	7	127	3,02	100	Total
El Real de San Vicente	7	128	1,82	100	Total
El Real de San Vicente	7	129	1,60	100	Total

Municipio	Polígono	Parcela	Superficie parcela (ha)	Superficie en RN 2000 (%)	Inclusión total/parcial
El Real de San Vicente	7	130	3,88	100	Total
El Real de San Vicente	7	131	0,90	100	Total
El Real de San Vicente	7	132	3,93	100	Total
El Real de San Vicente	7	133	1,23	100	Total
El Real de San Vicente	7	134	0,12	100	Total
El Real de San Vicente	7	135	3,75	100	Total
El Real de San Vicente	7	136	2,21	100	Total
El Real de San Vicente	7	137	0,27	100	Total
El Real de San Vicente	7	138	0,49	100	Total
El Real de San Vicente	7	139	0,10	100	Total
El Real de San Vicente	7	140	0,11	100	Total
El Real de San Vicente	7	141	0,13	100	Total
El Real de San Vicente	7	142	0,14	100	Total
El Real de San Vicente	7	143	1,66	100	Total
El Real de San Vicente	7	144	0,16	100	Total
El Real de San Vicente	7	145	0,06	100	Total
El Real de San Vicente	7	146	0,16	100	Total
El Real de San Vicente	7	147	0,24	100	Total
El Real de San Vicente	7	148	0,80	100	Total
El Real de San Vicente	7	150	0,13	100	Total
El Real de San Vicente	7	151	0,07	100	Total

Municipio	Polígono	Parcela	Superficie parcela (ha)	Superficie en RN 2000 (%)	Inclusión total/parcial
El Real de San Vicente	7	152	0,19	100	Total
El Real de San Vicente	7	153	0,30	100	Total
El Real de San Vicente	7	154	0,75	100	Total
El Real de San Vicente	7	155	1,94	100	Total
El Real de San Vicente	7	156	1,25	100	Total
El Real de San Vicente	7	157	0,16	100	Total
El Real de San Vicente	7	158	0,21	100	Total
El Real de San Vicente	7	159	0,33	100	Total
El Real de San Vicente	7	160	0,26	100	Total
El Real de San Vicente	7	161	0,48	100	Total
El Real de San Vicente	7	162	0,62	100	Total
El Real de San Vicente	7	163	8,87	100	Total
El Real de San Vicente	7	164	0,27	100	Total
El Real de San Vicente	7	165	0,20	100	Total
El Real de San Vicente	7	166	0,26	100	Total
El Real de San Vicente	7	167	0,73	100	Total
El Real de San Vicente	7	168	0,10	100	Total
El Real de San Vicente	7	169	0,09	100	Total
El Real de San Vicente	7	170	0,14	100	Total
El Real de San Vicente	7	171	0,10	100	Total
El Real de San Vicente	7	172	0,17	100	Total

Municipio	Polígono	Parcela	Superficie parcela (ha)	Superficie en RN 2000 (%)	Inclusión total/parcial
El Real de San Vicente	7	173	0,49	100	Total
El Real de San Vicente	7	174	0,95	100	Total
El Real de San Vicente	7	175	1,11	100	Total
El Real de San Vicente	7	176	0,41	100	Total
El Real de San Vicente	7	177	0,59	100	Total
El Real de San Vicente	7	178	0,16	100	Total
El Real de San Vicente	7	179	0,18	100	Total
El Real de San Vicente	7	180	0,19	100	Total
El Real de San Vicente	7	181	1,60	100	Total
El Real de San Vicente	7	182	1,83	100	Total
El Real de San Vicente	7	183	0,31	100	Total
El Real de San Vicente	7	184	0,72	100	Total
El Real de San Vicente	7	185	0,72	100	Total
El Real de San Vicente	7	186	0,62	100	Total
El Real de San Vicente	7	188	0,66	40,09	Parcial
El Real de San Vicente	7	191	2,30	100	Total
El Real de San Vicente	7	192	1,42	100	Total
El Real de San Vicente	7	193	0,35	100	Total
El Real de San Vicente	7	194	0,75	100	Total
El Real de San Vicente	7	195	0,46	100	Total
El Real de San Vicente	7	196	0,35	100	Total

Municipio	Polígono	Parcela	Superficie parcela (ha)	Superficie en RN 2000 (%)	Inclusión total/parcial
El Real de San Vicente	7	197	1,07	100	Total
El Real de San Vicente	7	198	0,24	100	Total
El Real de San Vicente	7	199	0,32	100	Total
El Real de San Vicente	7	200	0,14	100	Total
El Real de San Vicente	7	201	0,12	100	Total
El Real de San Vicente	7	202	0,19	100	Total
El Real de San Vicente	7	203	0,05	100	Total
El Real de San Vicente	7	204	0,06	100	Total
El Real de San Vicente	7	205	0,27	100	Total
El Real de San Vicente	7	206	0,21	100	Total
El Real de San Vicente	7	207	0,10	100	Total
El Real de San Vicente	7	208	0,12	100	Total
El Real de San Vicente	7	209	0,04	100	Total
El Real de San Vicente	7	210	0,10	100	Total
El Real de San Vicente	7	211	0,13	100	Total
El Real de San Vicente	7	212	0,21	100	Total
El Real de San Vicente	7	213	0,13	100	Total
El Real de San Vicente	7	214	0,09	100	Total
El Real de San Vicente	7	215	0,08	100	Total
El Real de San Vicente	7	216	0,14	100	Total
El Real de San Vicente	7	217	0,21	100	Total

Municipio	Polígono	Parcela	Superficie parcela (ha)	Superficie en RN 2000 (%)	Inclusión total/parcial
El Real de San Vicente	7	218	0,06	100	Total
El Real de San Vicente	7	219	0,16	100	Total
El Real de San Vicente	7	220	0,20	100	Total
El Real de San Vicente	7	221	0,84	100	Total
El Real de San Vicente	7	222	0,13	100	Total
El Real de San Vicente	7	223	0,18	100	Total
El Real de San Vicente	7	225	0,05	100	Total
El Real de San Vicente	7	226	0,25	100	Total
El Real de San Vicente	7	227	0,61	100	Total
El Real de San Vicente	7	228	0,08	100	Total
El Real de San Vicente	7	229	0,76	100	Total
El Real de San Vicente	7	230	0,81	100	Total
El Real de San Vicente	7	231	0,48	100	Total
El Real de San Vicente	7	232	0,11	100	Total
El Real de San Vicente	7	234	19,74	100	Total
El Real de San Vicente	7	235	1,62	100	Total
El Real de San Vicente	7	236	1,89	100	Total
El Real de San Vicente	7	238	1,78	100	Total
El Real de San Vicente	7	239	0,39	100	Total
El Real de San Vicente	7	240	0,24	100	Total
El Real de San Vicente	7	241	0,08	100	Total

Municipio	Polígono	Parcela	Superficie parcela (ha)	Superficie en RN 2000 (%)	Inclusión total/parcial
El Real de San Vicente	7	242	0,74	100	Total
El Real de San Vicente	7	243	0,72	100	Total
El Real de San Vicente	7	244	0,13	93,97	Parcial
El Real de San Vicente	7	245	0,19	100	Total
El Real de San Vicente	7	248	0,41	100	Total
El Real de San Vicente	7	249	0,16	100	Total
El Real de San Vicente	7	250	0,08	100	Total
El Real de San Vicente	7	251	0,41	100	Total
El Real de San Vicente	7	252	0,38	100	Total
El Real de San Vicente	7	253	0,07	100	Total
El Real de San Vicente	7	254	0,07	100	Total
El Real de San Vicente	7	255	0,31	100	Total
El Real de San Vicente	7	256	0,12	100	Total
El Real de San Vicente	7	257	0,07	100	Total
El Real de San Vicente	7	258	0,31	100	Total
El Real de San Vicente	7	259	0,31	100	Total
El Real de San Vicente	7	260	0,18	100	Total
El Real de San Vicente	7	261	0,19	100	Total
El Real de San Vicente	7	262	0,31	100	Total
El Real de San Vicente	7	263	0,27	100	Total
El Real de San Vicente	7	264	0,24	100	Total

Municipio	Polígono	Parcela	Superficie parcela (ha)	Superficie en RN 2000 (%)	Inclusión total/parcial
El Real de San Vicente	7	265	0,30	100	Total
El Real de San Vicente	7	266	7,04	100	Total
El Real de San Vicente	7	267	8,61	100	Total
El Real de San Vicente	7	268	2,11	100	Total
El Real de San Vicente	7	269	2,84	100	Total
El Real de San Vicente	7	270	6,68	100	Total
El Real de San Vicente	7	271	1,05	100	Total
El Real de San Vicente	7	272	1,00	100	Total
El Real de San Vicente	7	273	1,44	100	Total
El Real de San Vicente	7	274	0,22	100	Total
El Real de San Vicente	7	275	0,20	100	Total
El Real de San Vicente	7	276	0,79	100	Total
El Real de San Vicente	7	277	1,02	100	Total
El Real de San Vicente	7	297	0,10	100	Total
El Real de San Vicente	7	426	0,33	100	Total
El Real de San Vicente	7	430	0,27	100	Total
El Real de San Vicente	7	431	0,36	100	Total
El Real de San Vicente	7	432	0,80	100	Total
El Real de San Vicente	7	433	2,46	100	Total
El Real de San Vicente	7	448	0,11	100	Total
El Real de San Vicente	7	9000	1,20	100	Total

Municipio	Polígono	Parcela	Superficie parcela (ha)	Superficie en RN 2000 (%)	Inclusión total/parcial
El Real de San Vicente	7	9001	0,83	45,06	Parcial
El Real de San Vicente	7	9002	1,07	38,38	Parcial
El Real de San Vicente	7	9004	1,47	76,93	Parcial
El Real de San Vicente	7	9005	1,00	100	Total
El Real de San Vicente	7	9006	0,41	69,53	Parcial
El Real de San Vicente	7	10075	8,20	100	Total
El Real de San Vicente	7	10152	1,15	100	Total
El Real de San Vicente	7	10163	0,31	100	Total
El Real de San Vicente	7	10238	0,02	100	Total
El Real de San Vicente	7	10254	0,17	100	Total
El Real de San Vicente	7	10269	12,02	100	Total
El Real de San Vicente	7	10298	4,97	27,92	Parcial
El Real de San Vicente	7	80001	0,04	100	Total
El Real de San Vicente	7	80002	0,14	100	Total
El Real de San Vicente	7	80003	0,03	100	Total
El Real de San Vicente	7	80004	0,08	100	Total
El Real de San Vicente	7	80005	0,14	100	Total
El Real de San Vicente	7	80006	0,09	100	Total
El Real de San Vicente	8	1	1,55	100	Total
El Real de San Vicente	8	2	0,28	100	Total
El Real de San Vicente	8	3	0,21	100	Total

Municipio	Polígono	Parcela	Superficie parcela (ha)	Superficie en RN 2000 (%)	Inclusión total/parcial
El Real de San Vicente	8	4	0,21	100	Total
El Real de San Vicente	8	5	0,16	100	Total
El Real de San Vicente	8	6	0,61	100	Total
El Real de San Vicente	8	7	0,35	100	Total
El Real de San Vicente	8	8	0,53	100	Total
El Real de San Vicente	8	9	1,60	100	Total
El Real de San Vicente	8	10	0,73	100	Total
El Real de San Vicente	8	11	0,36	100	Total
El Real de San Vicente	8	12	0,02	100	Total
El Real de San Vicente	8	13	0,71	100	Total
El Real de San Vicente	8	14	0,44	100	Total
El Real de San Vicente	8	15	0,20	100	Total
El Real de San Vicente	8	16	0,20	100	Total
El Real de San Vicente	8	17	1,00	100	Total
El Real de San Vicente	8	18	0,60	100	Total
El Real de San Vicente	8	19	1,33	100	Total
El Real de San Vicente	8	20	1,76	100	Total
El Real de San Vicente	8	21	0,34	100	Total
El Real de San Vicente	8	22	0,43	100	Total
El Real de San Vicente	8	23	0,44	100	Total
El Real de San Vicente	8	24	0,86	100	Total

Municipio	Polígono	Parcela	Superficie parcela (ha)	Superficie en RN 2000 (%)	Inclusión total/parcial
El Real de San Vicente	8	25	0,33	100	Total
El Real de San Vicente	8	26	0,42	100	Total
El Real de San Vicente	8	27	0,20	100	Total
El Real de San Vicente	8	28	0,64	100	Total
El Real de San Vicente	8	30	0,75	100	Total
El Real de San Vicente	8	31	0,92	100	Total
El Real de San Vicente	8	32	0,46	100	Total
El Real de San Vicente	8	33	0,55	100	Total
El Real de San Vicente	8	34	0,14	100	Total
El Real de San Vicente	8	35	0,29	100	Total
El Real de San Vicente	8	36	0,25	100	Total
El Real de San Vicente	8	37	0,53	100	Total
El Real de San Vicente	8	38	0,44	100	Total
El Real de San Vicente	8	39	0,20	100	Total
El Real de San Vicente	8	40	0,33	100	Total
El Real de San Vicente	8	41	0,14	100	Total
El Real de San Vicente	8	42	0,42	100	Total
El Real de San Vicente	8	43	0,25	100	Total
El Real de San Vicente	8	44	0,34	100	Total
El Real de San Vicente	8	45	0,21	100	Total
El Real de San Vicente	8	46	0,14	100	Total

Municipio	Polígono	Parcela	Superficie parcela (ha)	Superficie en RN 2000 (%)	Inclusión total/parcial
El Real de San Vicente	8	47	0,28	100	Total
El Real de San Vicente	8	48	0,04	100	Total
El Real de San Vicente	8	49	0,11	100	Total
El Real de San Vicente	8	50	0,04	100	Total
El Real de San Vicente	8	51	0,05	100	Total
El Real de San Vicente	8	52	0,06	100	Total
El Real de San Vicente	8	53	0,07	100	Total
El Real de San Vicente	8	54	0,21	100	Total
El Real de San Vicente	8	55	0,15	100	Total
El Real de San Vicente	8	56	0,19	100	Total
El Real de San Vicente	8	57	0,18	100	Total
El Real de San Vicente	8	58	0,17	100	Total
El Real de San Vicente	8	59	0,13	100	Total
El Real de San Vicente	8	60	0,22	100	Total
El Real de San Vicente	8	61	0,52	100	Total
El Real de San Vicente	8	62	0,23	100	Total
El Real de San Vicente	8	63	0,50	100	Total
El Real de San Vicente	8	64	0,68	100	Total
El Real de San Vicente	8	65	0,38	100	Total
El Real de San Vicente	8	66	0,12	100	Total
El Real de San Vicente	8	73	0,34	100	Total

Municipio	Polígono	Parcela	Superficie parcela (ha)	Superficie en RN 2000 (%)	Inclusión total/parcial
El Real de San Vicente	8	74	0,22	100	Total
El Real de San Vicente	8	75	0,07	100	Total
El Real de San Vicente	8	76	0,07	100	Total
El Real de San Vicente	8	77	0,15	100	Total
El Real de San Vicente	8	78	0,23	100	Total
El Real de San Vicente	8	79	0,43	100	Total
El Real de San Vicente	8	80	0,15	100	Total
El Real de San Vicente	8	81	0,51	100	Total
El Real de San Vicente	8	82	1,09	100	Total
El Real de San Vicente	8	83	0,22	100	Total
El Real de San Vicente	8	84	0,13	100	Total
El Real de San Vicente	8	85	18,24	100	Total
El Real de San Vicente	8	86	3,30	100	Total
El Real de San Vicente	8	87	3,37	100	Total
El Real de San Vicente	8	88	0,80	100	Total
El Real de San Vicente	8	89	0,38	100	Total
El Real de San Vicente	8	90	0,44	100	Total
El Real de San Vicente	8	91	1,13	100	Total
El Real de San Vicente	8	92	0,94	100	Total
El Real de San Vicente	8	94	1,74	100	Total
El Real de San Vicente	8	95	0,62	100	Total

Municipio	Polígono	Parcela	Superficie parcela (ha)	Superficie en RN 2000 (%)	Inclusión total/parcial
El Real de San Vicente	8	96	0,73	100	Total
El Real de San Vicente	8	97	1,38	100	Total
El Real de San Vicente	8	98	3,04	100	Total
El Real de San Vicente	8	99	0,51	100	Total
El Real de San Vicente	8	100	0,13	100	Total
El Real de San Vicente	8	101	0,54	100	Total
El Real de San Vicente	8	102	1,22	100	Total
El Real de San Vicente	8	103	0,42	100	Total
El Real de San Vicente	8	104	0,71	100	Total
El Real de San Vicente	8	105	0,24	100	Total
El Real de San Vicente	8	106	2,72	100	Total
El Real de San Vicente	8	107	0,52	100	Total
El Real de San Vicente	8	108	2,38	100	Total
El Real de San Vicente	8	109	1,14	100	Total
El Real de San Vicente	8	110	3,41	100	Total
El Real de San Vicente	8	111	2,37	100	Total
El Real de San Vicente	8	113	1,07	100	Total
El Real de San Vicente	8	114	1,18	100	Total
El Real de San Vicente	8	115	6,30	100	Total
El Real de San Vicente	8	116	0,54	100	Total
El Real de San Vicente	8	117	0,85	100	Total

Municipio	Polígono	Parcela	Superficie parcela (ha)	Superficie en RN 2000 (%)	Inclusión total/parcial
El Real de San Vicente	8	118	4,59	100	Total
El Real de San Vicente	8	119	2,04	100	Total
El Real de San Vicente	8	120	1,36	100	Total
El Real de San Vicente	8	122	1,34	100	Total
El Real de San Vicente	8	123	1,16	100	Total
El Real de San Vicente	8	124	1,07	100	Total
El Real de San Vicente	8	125	0,89	100	Total
El Real de San Vicente	8	126	1,10	100	Total
El Real de San Vicente	8	127	4,63	100	Total
El Real de San Vicente	8	128	7,82	100	Total
El Real de San Vicente	8	129	1,67	100	Total
El Real de San Vicente	8	130	0,97	100	Total
El Real de San Vicente	8	131	1,64	100	Total
El Real de San Vicente	8	132	0,78	100	Total
El Real de San Vicente	8	133	0,19	100	Total
El Real de San Vicente	8	134	0,20	100	Total
El Real de San Vicente	8	135	0,62	100	Total
El Real de San Vicente	8	136	2,83	100	Total
El Real de San Vicente	8	137	4,44	100	Total
El Real de San Vicente	8	138	3,43	100	Total
El Real de San Vicente	8	139	4,98	100	Total

Municipio	Polígono	Parcela	Superficie parcela (ha)	Superficie en RN 2000 (%)	Inclusión total/parcial
El Real de San Vicente	8	140	2,60	100	Total
El Real de San Vicente	8	141	6,31	100	Total
El Real de San Vicente	8	142	1,37	100	Total
El Real de San Vicente	8	143	0,77	100	Total
El Real de San Vicente	8	144	0,85	100	Total
El Real de San Vicente	8	145	0,86	100	Total
El Real de San Vicente	8	146	2,07	100	Total
El Real de San Vicente	8	147	1,00	100	Total
El Real de San Vicente	8	149	0,32	100	Total
El Real de San Vicente	8	150	0,17	100	Total
El Real de San Vicente	8	151	35,96	88,85	Parcial
El Real de San Vicente	8	205	0,59	100	Total
El Real de San Vicente	8	206	0,35	100	Total
El Real de San Vicente	8	207	0,39	100	Total
El Real de San Vicente	8	208	0,53	100	Total
El Real de San Vicente	8	209	0,36	100	Total
El Real de San Vicente	8	210	0,38	100	Total
El Real de San Vicente	8	211	0,45	96,05	Parcial
El Real de San Vicente	8	212	1,43	100	Total
El Real de San Vicente	8	215	0,32	42,51	Parcial
El Real de San Vicente	8	216	0,31	100	Total

Municipio	Polígono	Parcela	Superficie parcela (ha)	Superficie en RN 2000 (%)	Inclusión total/parcial
El Real de San Vicente	8	217	0,16	100	Total
El Real de San Vicente	8	218	0,11	100	Total
El Real de San Vicente	8	219	0,55	100	Total
El Real de San Vicente	8	220	0,60	100	Total
El Real de San Vicente	8	221	0,31	100	Total
El Real de San Vicente	8	222	0,53	100	Total
El Real de San Vicente	8	223	8,86	100	Total
El Real de San Vicente	8	224	0,55	100	Total
El Real de San Vicente	8	225	0,28	100	Total
El Real de San Vicente	8	226	0,50	100	Total
El Real de San Vicente	8	227	0,51	100	Total
El Real de San Vicente	8	228	1,06	100	Total
El Real de San Vicente	8	231	0,17	100	Total
El Real de San Vicente	8	232	0,10	100	Total
El Real de San Vicente	8	233	0,10	100	Total
El Real de San Vicente	8	234	0,09	100	Total
El Real de San Vicente	8	235	0,34	100	Total
El Real de San Vicente	8	236	0,14	100	Total
El Real de San Vicente	8	237	0,05	100	Total
El Real de San Vicente	8	238	0,07	100	Total
El Real de San Vicente	8	239	0,34	100	Total

Municipio	Polígono	Parcela	Superficie parcela (ha)	Superficie en RN 2000 (%)	Inclusión total/parcial
El Real de San Vicente	8	240	0,06	100	Total
El Real de San Vicente	8	241	0,12	100	Total
El Real de San Vicente	8	242	0,14	100	Total
El Real de San Vicente	8	243	0,13	100	Total
El Real de San Vicente	8	244	0,07	100	Total
El Real de San Vicente	8	245	0,08	100	Total
El Real de San Vicente	8	246	0,18	100	Total
El Real de San Vicente	8	247	0,29	100	Total
El Real de San Vicente	8	248	1,01	100	Total
El Real de San Vicente	8	249	2,27	100	Total
El Real de San Vicente	8	250	1,59	100	Total
El Real de San Vicente	8	251	1,16	100	Total
El Real de San Vicente	8	252	2,11	100	Total
El Real de San Vicente	8	253	0,71	100	Total
El Real de San Vicente	8	254	1,40	100	Total
El Real de San Vicente	8	255	1,35	100	Total
El Real de San Vicente	8	256	1,86	100	Total
El Real de San Vicente	8	257	63,96	100	Total
El Real de San Vicente	8	258	2,30	100	Total
El Real de San Vicente	8	259	0,19	100	Total
El Real de San Vicente	8	260	0,21	100	Total

Municipio	Polígono	Parcela	Superficie parcela (ha)	Superficie en RN 2000 (%)	Inclusión total/parcial
El Real de San Vicente	8	261	1,51	100	Total
El Real de San Vicente	8	262	0,11	100	Total
El Real de San Vicente	8	263	0,26	100	Total
El Real de San Vicente	8	264	0,14	100	Total
El Real de San Vicente	8	273	0,06	100	Total
El Real de San Vicente	8	275	0,43	100	Total
El Real de San Vicente	8	277	1,50	100	Total
El Real de San Vicente	8	9001	2,61	100	Total
El Real de San Vicente	8	9002	0,28	100	Total
El Real de San Vicente	8	9003	0,15	100	Total
El Real de San Vicente	8	9004	0,20	100	Total
El Real de San Vicente	8	9005	0,07	22,44	Parcial
El Real de San Vicente	8	9007	0,84	100	Total
El Real de San Vicente	8	9008	0,20	100	Total
El Real de San Vicente	8	9011	0,02	100	Total
El Real de San Vicente	8	9012	0,01	100	Total
El Real de San Vicente	8	9013	0,01	100	Total
El Real de San Vicente	8	10012	0,01	100	Total
El Real de San Vicente	8	10017	0,16	100	Total
El Real de San Vicente	8	10257	0,36	100	Total
El Real de San Vicente	8	80002	0,01	100	Total

Municipio	Polígono	Parcela	Superficie parcela (ha)	Superficie en RN 2000 (%)	Inclusión total/parcial
El Real de San Vicente	8	80003	0,07	100	Total
El Real de San Vicente	9	1	1,30	100	Total
El Real de San Vicente	9	3	1,27	100	Total
El Real de San Vicente	9	4	1,68	100	Total
El Real de San Vicente	9	5	1,33	100	Total
El Real de San Vicente	9	6	1,96	100	Total
El Real de San Vicente	9	7	21,00	100	Total
El Real de San Vicente	9	8	3,31	100	Total
El Real de San Vicente	9	9	3,13	100	Total
El Real de San Vicente	9	10	0,49	100	Total
El Real de San Vicente	9	11	0,59	100	Total
El Real de San Vicente	9	12	1,62	100	Total
El Real de San Vicente	9	13	6,60	100	Total
El Real de San Vicente	9	14	2,86	100	Total
El Real de San Vicente	9	15	1,08	100	Total
El Real de San Vicente	9	16	6,66	100	Total
El Real de San Vicente	9	17	1,18	100	Total
El Real de San Vicente	9	18	4,90	100	Total
El Real de San Vicente	9	19	1,62	100	Total
El Real de San Vicente	9	20	1,62	100	Total
El Real de San Vicente	9	21	8,69	100	Total

Municipio	Polígono	Parcela	Superficie parcela (ha)	Superficie en RN 2000 (%)	Inclusión total/parcial
El Real de San Vicente	9	22	2,75	100	Total
El Real de San Vicente	9	23	3,56	100	Total
El Real de San Vicente	9	24	0,82	100	Total
El Real de San Vicente	9	25	0,81	100	Total
El Real de San Vicente	9	26	0,52	100	Total
El Real de San Vicente	9	27	0,68	100	Total
El Real de San Vicente	9	28	0,73	100	Total
El Real de San Vicente	9	29	1,72	100	Total
El Real de San Vicente	9	30	2,99	100	Total
El Real de San Vicente	9	31	1,47	100	Total
El Real de San Vicente	9	32	2,84	100	Total
El Real de San Vicente	9	33	2,47	100	Total
El Real de San Vicente	9	34	0,36	100	Total
El Real de San Vicente	9	35	2,22	100	Total
El Real de San Vicente	9	36	3,32	100	Total
El Real de San Vicente	9	37	2,60	100	Total
El Real de San Vicente	9	38	2,43	100	Total
El Real de San Vicente	9	39	3,52	100	Total
El Real de San Vicente	9	40	4,92	100	Total
El Real de San Vicente	9	41	1,16	100	Total
El Real de San Vicente	9	42	2,94	100	Total

Municipio	Polígono	Parcela	Superficie parcela (ha)	Superficie en RN 2000 (%)	Inclusión total/parcial
El Real de San Vicente	9	43	6,46	100	Total
El Real de San Vicente	9	44	4,26	100	Total
El Real de San Vicente	9	45	3,07	100	Total
El Real de San Vicente	9	46	1,19	100	Total
El Real de San Vicente	9	47	1,47	100	Total
El Real de San Vicente	9	48	1,22	100	Total
El Real de San Vicente	9	49	6,97	100	Total
El Real de San Vicente	9	50	4,55	100	Total
El Real de San Vicente	9	51	2,71	100	Total
El Real de San Vicente	9	52	1,23	100	Total
El Real de San Vicente	9	53	0,15	100	Total
El Real de San Vicente	9	54	0,31	100	Total
El Real de San Vicente	9	55	1,09	100	Total
El Real de San Vicente	9	56	0,30	100	Total
El Real de San Vicente	9	57	1,05	100	Total
El Real de San Vicente	9	58	0,32	100	Total
El Real de San Vicente	9	59	0,39	100	Total
El Real de San Vicente	9	60	0,28	100	Total
El Real de San Vicente	9	61	0,39	100	Total
El Real de San Vicente	9	62	0,13	100	Total
El Real de San Vicente	9	63	0,14	100	Total

Municipio	Polígono	Parcela	Superficie parcela (ha)	Superficie en RN 2000 (%)	Inclusión total/parcial
El Real de San Vicente	9	64	0,17	100	Total
El Real de San Vicente	9	65	0,63	100	Total
El Real de San Vicente	9	66	0,31	100	Total
El Real de San Vicente	9	67	0,35	100	Total
El Real de San Vicente	9	68	0,20	100	Total
El Real de San Vicente	9	69	1,08	100	Total
El Real de San Vicente	9	70	1,15	100	Total
El Real de San Vicente	9	71	2,15	100	Total
El Real de San Vicente	9	72	0,97	100	Total
El Real de San Vicente	9	73	2,57	100	Total
El Real de San Vicente	9	74	0,42	100	Total
El Real de San Vicente	9	75	5,77	100	Total
El Real de San Vicente	9	76	0,19	100	Total
El Real de San Vicente	9	77	0,11	100	Total
El Real de San Vicente	9	78	0,89	100	Total
El Real de San Vicente	9	79	0,66	100	Total
El Real de San Vicente	9	80	0,99	100	Total
El Real de San Vicente	9	81	2,25	100	Total
El Real de San Vicente	9	82	1,10	100	Total
El Real de San Vicente	9	83	1,19	100	Total
El Real de San Vicente	9	84	1,56	100	Total

Municipio	Polígono	Parcela	Superficie parcela (ha)	Superficie en RN 2000 (%)	Inclusión total/parcial
El Real de San Vicente	9	85	1,99	100	Total
El Real de San Vicente	9	86	0,24	100	Total
El Real de San Vicente	9	87	0,28	100	Total
El Real de San Vicente	9	88	1,37	100	Total
El Real de San Vicente	9	89	1,95	100	Total
El Real de San Vicente	9	90	1,07	100	Total
El Real de San Vicente	9	91	0,19	100	Total
El Real de San Vicente	9	92	0,28	100	Total
El Real de San Vicente	9	93	0,28	100	Total
El Real de San Vicente	9	94	3,55	100	Total
El Real de San Vicente	9	95	10,92	100	Total
El Real de San Vicente	9	96	0,08	100	Total
El Real de San Vicente	9	97	6,02	100	Total
El Real de San Vicente	9	98	5,72	100	Total
El Real de San Vicente	9	100	0,40	100	Total
El Real de San Vicente	9	101	2,54	100	Total
El Real de San Vicente	9	102	8,77	100	Total
El Real de San Vicente	9	103	0,23	100	Total
El Real de San Vicente	9	104	0,81	100	Total
El Real de San Vicente	9	105	0,81	100	Total
El Real de San Vicente	9	106	0,97	100	Total

Municipio	Polígono	Parcela	Superficie parcela (ha)	Superficie en RN 2000 (%)	Inclusión total/parcial
El Real de San Vicente	9	107	0,70	100	Total
El Real de San Vicente	9	108	0,41	100	Total
El Real de San Vicente	9	109	0,55	100	Total
El Real de San Vicente	9	110	0,68	100	Total
El Real de San Vicente	9	111	0,81	100	Total
El Real de San Vicente	9	112	3,80	100	Total
El Real de San Vicente	9	114	0,79	100	Total
El Real de San Vicente	9	115	8,24	100	Total
El Real de San Vicente	9	116	0,58	100	Total
El Real de San Vicente	9	117	0,48	100	Total
El Real de San Vicente	9	118	1,13	100	Total
El Real de San Vicente	9	119	2,27	100	Total
El Real de San Vicente	9	120	0,15	100	Total
El Real de San Vicente	9	121	0,05	100	Total
El Real de San Vicente	9	122	0,12	100	Total
El Real de San Vicente	9	123	1,37	100	Total
El Real de San Vicente	9	124	0,19	100	Total
El Real de San Vicente	9	125	2,38	100	Total
El Real de San Vicente	9	126	2,94	100	Total
El Real de San Vicente	9	127	0,13	100	Total
El Real de San Vicente	9	128	0,82	100	Total

Municipio	Polígono	Parcela	Superficie parcela (ha)	Superficie en RN 2000 (%)	Inclusión total/parcial
El Real de San Vicente	9	129	0,82	100	Total
El Real de San Vicente	9	130	0,43	100	Total
El Real de San Vicente	9	131	0,81	100	Total
El Real de San Vicente	9	132	0,57	100	Total
El Real de San Vicente	9	133	0,59	100	Total
El Real de San Vicente	9	134	0,54	100	Total
El Real de San Vicente	9	135	0,45	100	Total
El Real de San Vicente	9	136	0,50	100	Total
El Real de San Vicente	9	137	0,61	100	Total
El Real de San Vicente	9	138	0,26	100	Total
El Real de San Vicente	9	139	0,18	100	Total
El Real de San Vicente	9	140	3,90	100	Total
El Real de San Vicente	9	141	0,69	100	Total
El Real de San Vicente	9	142	2,84	100	Total
El Real de San Vicente	9	143	1,32	100	Total
El Real de San Vicente	9	144	0,46	100	Total
El Real de San Vicente	9	145	0,84	100	Total
El Real de San Vicente	9	146	0,15	100	Total
El Real de San Vicente	9	147	0,23	100	Total
El Real de San Vicente	9	148	0,25	100	Total
El Real de San Vicente	9	149	0,19	100	Total

Municipio	Polígono	Parcela	Superficie parcela (ha)	Superficie en RN 2000 (%)	Inclusión total/parcial
El Real de San Vicente	9	150	0,32	100	Total
El Real de San Vicente	9	151	0,27	100	Total
El Real de San Vicente	9	152	0,30	100	Total
El Real de San Vicente	9	153	0,50	100	Total
El Real de San Vicente	9	154	1,32	100	Total
El Real de San Vicente	9	155	1,43	100	Total
El Real de San Vicente	9	156	0,32	100	Total
El Real de San Vicente	9	157	0,21	100	Total
El Real de San Vicente	9	158	0,47	100	Total
El Real de San Vicente	9	159	0,30	100	Total
El Real de San Vicente	9	160	0,09	100	Total
El Real de San Vicente	9	161	0,31	100	Total
El Real de San Vicente	9	162	0,49	100	Total
El Real de San Vicente	9	163	0,18	100	Total
El Real de San Vicente	9	164	0,17	100	Total
El Real de San Vicente	9	165	0,33	100	Total
El Real de San Vicente	9	166	0,17	100	Total
El Real de San Vicente	9	167	0,10	100	Total
El Real de San Vicente	9	168	0,23	100	Total
El Real de San Vicente	9	169	1,46	100	Total
El Real de San Vicente	9	170	0,09	100	Total

Municipio	Polígono	Parcela	Superficie parcela (ha)	Superficie en RN 2000 (%)	Inclusión total/parcial
El Real de San Vicente	9	171	0,33	100	Total
El Real de San Vicente	9	172	0,52	100	Total
El Real de San Vicente	9	173	0,96	100	Total
El Real de San Vicente	9	174	0,58	100	Total
El Real de San Vicente	9	175	0,10	100	Total
El Real de San Vicente	9	176	0,32	100	Total
El Real de San Vicente	9	177	0,32	100	Total
El Real de San Vicente	9	178	2,22	100	Total
El Real de San Vicente	9	179	0,93	100	Total
El Real de San Vicente	9	180	0,52	100	Total
El Real de San Vicente	9	181	0,30	100	Total
El Real de San Vicente	9	182	0,42	100	Total
El Real de San Vicente	9	183	0,51	100	Total
El Real de San Vicente	9	184	1,48	100	Total
El Real de San Vicente	9	185	0,78	100	Total
El Real de San Vicente	9	186	0,36	100	Total
El Real de San Vicente	9	187	0,18	100	Total
El Real de San Vicente	9	188	1,14	100	Total
El Real de San Vicente	9	189	1,50	100	Total
El Real de San Vicente	9	190	0,07	100	Total
El Real de San Vicente	9	191	0,46	100	Total

Municipio	Polígono	Parcela	Superficie parcela (ha)	Superficie en RN 2000 (%)	Inclusión total/parcial
El Real de San Vicente	9	192	0,13	100	Total
El Real de San Vicente	9	193	6,00	100	Total
El Real de San Vicente	9	194	0,62	100	Total
El Real de San Vicente	9	195	0,10	100	Total
El Real de San Vicente	9	196	0,06	100	Total
El Real de San Vicente	9	197	2,40	100	Total
El Real de San Vicente	9	198	1,73	100	Total
El Real de San Vicente	9	199	1,36	100	Total
El Real de San Vicente	9	200	2,24	100	Total
El Real de San Vicente	9	201	1,30	100	Total
El Real de San Vicente	9	202	0,55	100	Total
El Real de San Vicente	9	203	1,58	100	Total
El Real de San Vicente	9	204	0,36	100	Total
El Real de San Vicente	9	205	5,95	100	Total
El Real de San Vicente	9	206	0,65	100	Total
El Real de San Vicente	9	207	1,32	100	Total
El Real de San Vicente	9	208	0,41	100	Total
El Real de San Vicente	9	210	0,33	100	Total
El Real de San Vicente	9	212	17,23	100	Total
El Real de San Vicente	9	213	0,98	100	Total
El Real de San Vicente	9	214	1,60	100	Total

Municipio	Polígono	Parcela	Superficie parcela (ha)	Superficie en RN 2000 (%)	Inclusión total/parcial
El Real de San Vicente	9	215	1,78	100	Total
El Real de San Vicente	9	216	6,78	100	Total
El Real de San Vicente	9	217	1,36	100	Total
El Real de San Vicente	9	218	3,74	100	Total
El Real de San Vicente	9	219	2,84	100	Total
El Real de San Vicente	9	220	2,11	100	Total
El Real de San Vicente	9	221	0,10	100	Total
El Real de San Vicente	9	222	0,12	100	Total
El Real de San Vicente	9	223	0,62	100	Total
El Real de San Vicente	9	224	1,71	100	Total
El Real de San Vicente	9	225	0,95	100	Total
El Real de San Vicente	9	227	2,15	100	Total
El Real de San Vicente	9	228	0,66	100	Total
El Real de San Vicente	9	229	0,65	100	Total
El Real de San Vicente	9	230	0,39	100	Total
El Real de San Vicente	9	231	0,47	100	Total
El Real de San Vicente	9	232	1,61	100	Total
El Real de San Vicente	9	233	0,60	100	Total
El Real de San Vicente	9	234	1,08	100	Total
El Real de San Vicente	9	235	0,28	100	Total
El Real de San Vicente	9	236	0,25	100	Total

Municipio	Polígono	Parcela	Superficie parcela (ha)	Superficie en RN 2000 (%)	Inclusión total/parcial
El Real de San Vicente	9	237	0,61	100	Total
El Real de San Vicente	9	238	0,49	100	Total
El Real de San Vicente	9	239	2,08	100	Total
El Real de San Vicente	9	240	0,91	100	Total
El Real de San Vicente	9	241	0,33	100	Total
El Real de San Vicente	9	242	0,45	100	Total
El Real de San Vicente	9	243	0,62	100	Total
El Real de San Vicente	9	245	0,31	100	Total
El Real de San Vicente	9	246	0,11	100	Total
El Real de San Vicente	9	247	0,59	100	Total
El Real de San Vicente	9	248	0,56	100	Total
El Real de San Vicente	9	249	0,27	100	Total
El Real de San Vicente	9	250	0,60	100	Total
El Real de San Vicente	9	251	2,03	100	Total
El Real de San Vicente	9	252	0,18	100	Total
El Real de San Vicente	9	253	0,20	100	Total
El Real de San Vicente	9	255	1,10	100	Total
El Real de San Vicente	9	256	0,51	100	Total
El Real de San Vicente	9	257	0,54	100	Total
El Real de San Vicente	9	258	0,55	100	Total
El Real de San Vicente	9	259	0,25	100	Total

Municipio	Polígono	Parcela	Superficie parcela (ha)	Superficie en RN 2000 (%)	Inclusión total/parcial
El Real de San Vicente	9	260	0,49	100	Total
El Real de San Vicente	9	261	1,28	100	Total
El Real de San Vicente	9	262	0,90	100	Total
El Real de San Vicente	9	263	0,31	100	Total
El Real de San Vicente	9	264	0,57	100	Total
El Real de San Vicente	9	265	0,77	100	Total
El Real de San Vicente	9	266	0,44	100	Total
El Real de San Vicente	9	267	0,11	100	Total
El Real de San Vicente	9	268	1,12	100	Total
El Real de San Vicente	9	269	1,47	100	Total
El Real de San Vicente	9	270	1,08	100	Total
El Real de San Vicente	9	271	0,52	100	Total
El Real de San Vicente	9	272	0,71	100	Total
El Real de San Vicente	9	273	1,46	100	Total
El Real de San Vicente	9	274	0,71	100	Total
El Real de San Vicente	9	275	0,86	100	Total
El Real de San Vicente	9	276	0,62	100	Total
El Real de San Vicente	9	277	0,53	100	Total
El Real de San Vicente	9	278	0,37	100	Total
El Real de San Vicente	9	279	1,01	100	Total
El Real de San Vicente	9	280	0,18	100	Total

Municipio	Polígono	Parcela	Superficie parcela (ha)	Superficie en RN 2000 (%)	Inclusión total/parcial
El Real de San Vicente	9	281	1,53	100	Total
El Real de San Vicente	9	282	9,60	100	Total
El Real de San Vicente	9	284	0,73	100	Total
El Real de San Vicente	9	285	1,64	100	Total
El Real de San Vicente	9	286	0,14	100	Total
El Real de San Vicente	9	287	0,44	100	Total
El Real de San Vicente	9	288	0,53	100	Total
El Real de San Vicente	9	289	0,90	100	Total
El Real de San Vicente	9	290	3,24	100	Total
El Real de San Vicente	9	291	0,11	100	Total
El Real de San Vicente	9	292	3,81	100	Total
El Real de San Vicente	9	293	3,69	100	Total
El Real de San Vicente	9	294	1,83	100	Total
El Real de San Vicente	9	295	0,56	100	Total
El Real de San Vicente	9	296	2,42	100	Total
El Real de San Vicente	9	297	1,25	100	Total
El Real de San Vicente	9	298	12,90	100	Total
El Real de San Vicente	9	299	0,78	100	Total
El Real de San Vicente	9	300	0,91	100	Total
El Real de San Vicente	9	301	0,75	100	Total
El Real de San Vicente	9	302	1,74	100	Total

Municipio	Polígono	Parcela	Superficie parcela (ha)	Superficie en RN 2000 (%)	Inclusión total/parcial
El Real de San Vicente	9	303	10,59	100	Total
El Real de San Vicente	9	304	1,65	100	Total
El Real de San Vicente	9	305	11,99	100	Total
El Real de San Vicente	9	306	1,28	100	Total
El Real de San Vicente	9	307	8,52	100	Total
El Real de San Vicente	9	308	12,15	100	Total
El Real de San Vicente	9	309	7,20	100	Total
El Real de San Vicente	9	310	2,97	100	Total
El Real de San Vicente	9	311	0,89	100	Total
El Real de San Vicente	9	312	3,05	100	Total
El Real de San Vicente	9	313	10,82	100	Total
El Real de San Vicente	9	314	0,43	100	Total
El Real de San Vicente	9	315	0,86	100	Total
El Real de San Vicente	9	316	7,62	100	Total
El Real de San Vicente	9	317	0,13	100	Total
El Real de San Vicente	9	318	0,26	100	Total
El Real de San Vicente	9	319	0,14	100	Total
El Real de San Vicente	9	320	0,29	100	Total
El Real de San Vicente	9	321	0,63	100	Total
El Real de San Vicente	9	322	0,81	100	Total
El Real de San Vicente	9	323	0,56	100	Total

Municipio	Polígono	Parcela	Superficie parcela (ha)	Superficie en RN 2000 (%)	Inclusión total/parcial
El Real de San Vicente	9	324	3,45	100	Total
El Real de San Vicente	9	325	4,68	100	Total
El Real de San Vicente	9	326	0,28	100	Total
El Real de San Vicente	9	327	0,44	100	Total
El Real de San Vicente	9	328	0,45	100	Total
El Real de San Vicente	9	329	0,25	100	Total
El Real de San Vicente	9	330	0,12	100	Total
El Real de San Vicente	9	331	0,45	100	Total
El Real de San Vicente	9	332	0,26	100	Total
El Real de San Vicente	9	333	0,21	100	Total
El Real de San Vicente	9	334	0,23	100	Total
El Real de San Vicente	9	335	0,17	100	Total
El Real de San Vicente	9	336	0,19	100	Total
El Real de San Vicente	9	337	0,35	100	Total
El Real de San Vicente	9	338	0,66	100	Total
El Real de San Vicente	9	339	0,52	100	Total
El Real de San Vicente	9	340	0,76	100	Total
El Real de San Vicente	9	341	0,37	100	Total
El Real de San Vicente	9	342	0,40	100	Total
El Real de San Vicente	9	343	0,59	100	Total
El Real de San Vicente	9	344	0,32	100	Total

Municipio	Polígono	Parcela	Superficie parcela (ha)	Superficie en RN 2000 (%)	Inclusión total/parcial
El Real de San Vicente	9	345	0,38	100	Total
El Real de San Vicente	9	346	0,23	100	Total
El Real de San Vicente	9	347	1,61	100	Total
El Real de San Vicente	9	348	0,22	100	Total
El Real de San Vicente	9	349	0,78	100	Total
El Real de San Vicente	9	350	0,06	100	Total
El Real de San Vicente	9	351	0,14	100	Total
El Real de San Vicente	9	352	0,52	100	Total
El Real de San Vicente	9	353	0,44	100	Total
El Real de San Vicente	9	354	0,88	100	Total
El Real de San Vicente	9	355	0,91	100	Total
El Real de San Vicente	9	356	0,36	100	Total
El Real de San Vicente	9	357	1,05	100	Total
El Real de San Vicente	9	358	0,58	100	Total
El Real de San Vicente	9	359	0,14	100	Total
El Real de San Vicente	9	361	1,69	100	Total
El Real de San Vicente	9	9001	1,58	100	Total
El Real de San Vicente	9	9002	1,23	100	Total
El Real de San Vicente	9	9003	4,48	100	Total
El Real de San Vicente	9	9004	2,98	100	Total
El Real de San Vicente	9	9005	0,47	100	Total

Municipio	Polígono	Parcela	Superficie parcela (ha)	Superficie en RN 2000 (%)	Inclusión total/parcial
El Real de San Vicente	9	9006	2,46	100	Total
El Real de San Vicente	9	9007	0,02	100	Total
El Real de San Vicente	9	9008	0,04	100	Total
El Real de San Vicente	9	10035	0,81	100	Total
El Real de San Vicente	9	10079	0,32	100	Total
El Real de San Vicente	9	10193	0,15	100	Total
El Real de San Vicente	9	10205	2,52	100	Total
El Real de San Vicente	9	10212	0,88	100	Total
El Real de San Vicente	9	10234	0,16	100	Total
El Real de San Vicente	9	10321	0,74	100	Total
El Real de San Vicente	10	1	0,30	100	Total
El Real de San Vicente	10	2	0,21	100	Total
El Real de San Vicente	10	3	0,31	100	Total
El Real de San Vicente	10	4	1,16	100	Total
El Real de San Vicente	10	5	0,25	100	Total
El Real de San Vicente	10	6	0,23	100	Total
El Real de San Vicente	10	7	0,45	100	Total
El Real de San Vicente	10	8	0,12	100	Total
El Real de San Vicente	10	9	0,13	100	Total
El Real de San Vicente	10	10	21,43	100	Total
El Real de San Vicente	10	11	19,40	100	Total

Municipio	Polígono	Parcela	Superficie parcela (ha)	Superficie en RN 2000 (%)	Inclusión total/parcial
El Real de San Vicente	10	12	0,95	100	Total
El Real de San Vicente	10	13	0,93	100	Total
El Real de San Vicente	10	14	1,08	100	Total
El Real de San Vicente	10	15	3,38	100	Total
El Real de San Vicente	10	16	7,72	100	Total
El Real de San Vicente	10	17	15,14	100	Total
El Real de San Vicente	10	18	3,03	100	Total
El Real de San Vicente	10	19	6,67	100	Total
El Real de San Vicente	10	20	2,80	100	Total
El Real de San Vicente	10	21	2,09	100	Total
El Real de San Vicente	10	22	2,90	100	Total
El Real de San Vicente	10	23	0,84	100	Total
El Real de San Vicente	10	24	0,66	100	Total
El Real de San Vicente	10	25	0,82	100	Total
El Real de San Vicente	10	26	1,56	100	Total
El Real de San Vicente	10	27	0,76	100	Total
El Real de San Vicente	10	28	0,89	100	Total
El Real de San Vicente	10	29	1,89	100	Total
El Real de San Vicente	10	30	0,94	100	Total
El Real de San Vicente	10	31	0,96	100	Total
El Real de San Vicente	10	32	1,10	100	Total

Municipio	Polígono	Parcela	Superficie parcela (ha)	Superficie en RN 2000 (%)	Inclusión total/parcial
El Real de San Vicente	10	33	2,11	100	Total
El Real de San Vicente	10	34	1,05	100	Total
El Real de San Vicente	10	35	0,46	100	Total
El Real de San Vicente	10	36	1,86	100	Total
El Real de San Vicente	10	37	1,06	100	Total
El Real de San Vicente	10	38	3,79	100	Total
El Real de San Vicente	10	39	30,18	100	Total
El Real de San Vicente	10	40	0,12	100	Total
El Real de San Vicente	10	41	0,92	100	Total
El Real de San Vicente	10	42	0,23	100	Total
El Real de San Vicente	10	43	0,55	100	Total
El Real de San Vicente	10	44	1,10	100	Total
El Real de San Vicente	10	45	1,40	100	Total
El Real de San Vicente	10	46	1,74	100	Total
El Real de San Vicente	10	47	0,46	100	Total
El Real de San Vicente	10	48	21,44	100	Total
El Real de San Vicente	10	49	1,62	100	Total
El Real de San Vicente	10	50	1,18	100	Total
El Real de San Vicente	10	51	1,06	100	Total
El Real de San Vicente	10	52	2,54	100	Total
El Real de San Vicente	10	54	0,62	100	Total

Municipio	Polígono	Parcela	Superficie parcela (ha)	Superficie en RN 2000 (%)	Inclusión total/parcial
El Real de San Vicente	10	55	0,76	100	Total
El Real de San Vicente	10	56	2,28	100	Total
El Real de San Vicente	10	57	0,82	100	Total
El Real de San Vicente	10	58	0,30	100	Total
El Real de San Vicente	10	59	0,32	100	Total
El Real de San Vicente	10	60	0,24	100	Total
El Real de San Vicente	10	61	0,13	100	Total
El Real de San Vicente	10	62	0,43	100	Total
El Real de San Vicente	10	63	1,03	100	Total
El Real de San Vicente	10	64	0,30	100	Total
El Real de San Vicente	10	65	0,10	100	Total
El Real de San Vicente	10	66	0,03	100	Total
El Real de San Vicente	10	67	0,35	100	Total
El Real de San Vicente	10	68	0,53	100	Total
El Real de San Vicente	10	69	0,06	100	Total
El Real de San Vicente	10	70	0,18	100	Total
El Real de San Vicente	10	71	0,06	100	Total
El Real de San Vicente	10	72	0,38	100	Total
El Real de San Vicente	10	73	0,18	100	Total
El Real de San Vicente	10	74	0,14	100	Total
El Real de San Vicente	10	75	0,12	100	Total

Municipio	Polígono	Parcela	Superficie parcela (ha)	Superficie en RN 2000 (%)	Inclusión total/parcial
El Real de San Vicente	10	76	0,31	100	Total
El Real de San Vicente	10	77	0,24	100	Total
El Real de San Vicente	10	78	0,43	100	Total
El Real de San Vicente	10	79	0,34	100	Total
El Real de San Vicente	10	80	0,33	100	Total
El Real de San Vicente	10	81	0,32	100	Total
El Real de San Vicente	10	82	0,14	100	Total
El Real de San Vicente	10	83	0,16	100	Total
El Real de San Vicente	10	84	0,12	100	Total
El Real de San Vicente	10	85	0,13	100	Total
El Real de San Vicente	10	86	0,26	100	Total
El Real de San Vicente	10	87	0,23	100	Total
El Real de San Vicente	10	88	1,81	100	Total
El Real de San Vicente	10	89	0,39	100	Total
El Real de San Vicente	10	90	0,39	100	Total
El Real de San Vicente	10	91	0,16	100	Total
El Real de San Vicente	10	92	2,50	100	Total
El Real de San Vicente	10	93	0,41	100	Total
El Real de San Vicente	10	94	0,72	100	Total
El Real de San Vicente	10	95	0,87	100	Total
El Real de San Vicente	10	96	1,73	100	Total

Municipio	Polígono	Parcela	Superficie parcela (ha)	Superficie en RN 2000 (%)	Inclusión total/parcial
El Real de San Vicente	10	97	0,31	100	Total
El Real de San Vicente	10	98	0,25	100	Total
El Real de San Vicente	10	99	0,57	100	Total
El Real de San Vicente	10	100	0,83	100	Total
El Real de San Vicente	10	101	0,11	100	Total
El Real de San Vicente	10	102	0,64	100	Total
El Real de San Vicente	10	103	1,14	100	Total
El Real de San Vicente	10	104	1,10	100	Total
El Real de San Vicente	10	105	0,70	100	Total
El Real de San Vicente	10	106	0,47	100	Total
El Real de San Vicente	10	107	0,46	100	Total
El Real de San Vicente	10	108	0,84	100	Total
El Real de San Vicente	10	109	0,91	100	Total
El Real de San Vicente	10	110	0,53	100	Total
El Real de San Vicente	10	111	0,86	100	Total
El Real de San Vicente	10	112	4,84	100	Total
El Real de San Vicente	10	113	4,37	100	Total
El Real de San Vicente	10	114	11,00	100	Total
El Real de San Vicente	10	115	41,88	100	Total
El Real de San Vicente	10	116	4,74	100	Total
El Real de San Vicente	10	117	2,45	100	Total

Municipio	Polígono	Parcela	Superficie parcela (ha)	Superficie en RN 2000 (%)	Inclusión total/parcial
El Real de San Vicente	10	118	12,75	100	Total
El Real de San Vicente	10	119	4,93	100	Total
El Real de San Vicente	10	120	0,57	100	Total
El Real de San Vicente	10	121	1,24	100	Total
El Real de San Vicente	10	122	4,06	100	Total
El Real de San Vicente	10	123	0,81	100	Total
El Real de San Vicente	10	124	0,63	100	Total
El Real de San Vicente	10	125	0,74	100	Total
El Real de San Vicente	10	126	0,11	100	Total
El Real de San Vicente	10	127	0,03	100	Total
El Real de San Vicente	10	128	0,21	100	Total
El Real de San Vicente	10	129	0,84	100	Total
El Real de San Vicente	10	130	0,19	100	Total
El Real de San Vicente	10	131	0,07	100	Total
El Real de San Vicente	10	132	0,10	100	Total
El Real de San Vicente	10	133	0,08	100	Total
El Real de San Vicente	10	134	0,06	100	Total
El Real de San Vicente	10	135	0,05	100	Total
El Real de San Vicente	10	136	0,13	100	Total
El Real de San Vicente	10	137	0,05	100	Total
El Real de San Vicente	10	138	0,08	100	Total

Municipio	Polígono	Parcela	Superficie parcela (ha)	Superficie en RN 2000 (%)	Inclusión total/parcial
El Real de San Vicente	10	139	0,08	100	Total
El Real de San Vicente	10	140	0,08	100	Total
El Real de San Vicente	10	141	0,13	100	Total
El Real de San Vicente	10	142	0,12	100	Total
El Real de San Vicente	10	143	0,11	100	Total
El Real de San Vicente	10	144	0,15	100	Total
El Real de San Vicente	10	145	0,18	100	Total
El Real de San Vicente	10	146	0,11	100	Total
El Real de San Vicente	10	147	0,53	100	Total
El Real de San Vicente	10	148	0,60	100	Total
El Real de San Vicente	10	149	0,40	100	Total
El Real de San Vicente	10	150	0,09	100	Total
El Real de San Vicente	10	151	0,10	100	Total
El Real de San Vicente	10	152	0,17	100	Total
El Real de San Vicente	10	153	0,16	100	Total
El Real de San Vicente	10	154	0,24	100	Total
El Real de San Vicente	10	155	0,15	100	Total
El Real de San Vicente	10	156	0,20	100	Total
El Real de San Vicente	10	157	0,06	100	Total
El Real de San Vicente	10	158	0,15	100	Total
El Real de San Vicente	10	159	0,19	100	Total

Municipio	Polígono	Parcela	Superficie parcela (ha)	Superficie en RN 2000 (%)	Inclusión total/parcial
El Real de San Vicente	10	160	0,15	100	Total
El Real de San Vicente	10	161	0,26	100	Total
El Real de San Vicente	10	162	0,22	100	Total
El Real de San Vicente	10	163	0,25	100	Total
El Real de San Vicente	10	164	0,03	100	Total
El Real de San Vicente	10	165	0,07	100	Total
El Real de San Vicente	10	166	0,07	100	Total
El Real de San Vicente	10	167	0,06	100	Total
El Real de San Vicente	10	168	0,04	100	Total
El Real de San Vicente	10	169	0,04	100	Total
El Real de San Vicente	10	170	0,08	100	Total
El Real de San Vicente	10	171	0,12	100	Total
El Real de San Vicente	10	172	0,10	100	Total
El Real de San Vicente	10	173	0,07	100	Total
El Real de San Vicente	10	174	0,09	100	Total
El Real de San Vicente	10	175	0,05	100	Total
El Real de San Vicente	10	176	0,05	100	Total
El Real de San Vicente	10	177	0,12	100	Total
El Real de San Vicente	10	178	0,34	100	Total
El Real de San Vicente	10	179	0,45	100	Total
El Real de San Vicente	10	180	0,51	100	Total

Municipio	Polígono	Parcela	Superficie parcela (ha)	Superficie en RN 2000 (%)	Inclusión total/parcial
El Real de San Vicente	10	181	0,33	100	Total
El Real de San Vicente	10	182	0,70	100	Total
El Real de San Vicente	10	183	0,66	100	Total
El Real de San Vicente	10	184	1,01	100	Total
El Real de San Vicente	10	185	0,45	100	Total
El Real de San Vicente	10	186	0,51	100	Total
El Real de San Vicente	10	187	0,87	100	Total
El Real de San Vicente	10	188	0,95	100	Total
El Real de San Vicente	10	189	0,94	100	Total
El Real de San Vicente	10	190	0,80	100	Total
El Real de San Vicente	10	191	0,55	100	Total
El Real de San Vicente	10	192	0,75	100	Total
El Real de San Vicente	10	193	0,78	100	Total
El Real de San Vicente	10	194	0,23	100	Total
El Real de San Vicente	10	195	0,16	100	Total
El Real de San Vicente	10	196	0,98	100	Total
El Real de San Vicente	10	197	2,23	100	Total
El Real de San Vicente	10	199	0,32	100	Total
El Real de San Vicente	10	200	0,27	100	Total
El Real de San Vicente	10	201	0,21	100	Total
El Real de San Vicente	10	202	0,35	100	Total

Municipio	Polígono	Parcela	Superficie parcela (ha)	Superficie en RN 2000 (%)	Inclusión total/parcial
El Real de San Vicente	10	203	1,31	100	Total
El Real de San Vicente	10	204	0,29	100	Total
El Real de San Vicente	10	205	0,30	100	Total
El Real de San Vicente	10	206	0,56	100	Total
El Real de San Vicente	10	207	0,50	100	Total
El Real de San Vicente	10	208	0,42	100	Total
El Real de San Vicente	10	209	0,38	100	Total
El Real de San Vicente	10	210	0,21	100	Total
El Real de San Vicente	10	211	0,25	100	Total
El Real de San Vicente	10	212	0,40	100	Total
El Real de San Vicente	10	213	0,49	100	Total
El Real de San Vicente	10	215	0,41	100	Total
El Real de San Vicente	10	216	0,36	100	Total
El Real de San Vicente	10	217	0,81	100	Total
El Real de San Vicente	10	218	0,81	100	Total
El Real de San Vicente	10	219	0,55	100	Total
El Real de San Vicente	10	220	0,46	100	Total
El Real de San Vicente	10	221	0,18	100	Total
El Real de San Vicente	10	222	0,20	100	Total
El Real de San Vicente	10	223	0,92	100	Total
El Real de San Vicente	10	224	0,41	100	Total

Municipio	Polígono	Parcela	Superficie parcela (ha)	Superficie en RN 2000 (%)	Inclusión total/parcial
El Real de San Vicente	10	225	0,47	100	Total
El Real de San Vicente	10	226	0,43	100	Total
El Real de San Vicente	10	227	0,52	100	Total
El Real de San Vicente	10	228	0,33	100	Total
El Real de San Vicente	10	229	1,39	100	Total
El Real de San Vicente	10	230	14,01	100	Total
El Real de San Vicente	10	233	0,08	100	Total
El Real de San Vicente	10	234	0,09	100	Total
El Real de San Vicente	10	235	0,15	100	Total
El Real de San Vicente	10	236	0,05	100	Total
El Real de San Vicente	10	237	0,21	100	Total
El Real de San Vicente	10	238	0,23	100	Total
El Real de San Vicente	10	239	0,19	100	Total
El Real de San Vicente	10	240	0,13	100	Total
El Real de San Vicente	10	241	0,19	100	Total
El Real de San Vicente	10	242	0,11	100	Total
El Real de San Vicente	10	243	0,12	100	Total
El Real de San Vicente	10	244	0,28	100	Total
El Real de San Vicente	10	245	0,15	100	Total
El Real de San Vicente	10	246	0,37	100	Total
El Real de San Vicente	10	247	0,11	100	Total

Municipio	Polígono	Parcela	Superficie parcela (ha)	Superficie en RN 2000 (%)	Inclusión total/parcial
El Real de San Vicente	10	248	0,13	100	Total
El Real de San Vicente	10	249	0,16	100	Total
El Real de San Vicente	10	250	0,25	100	Total
El Real de San Vicente	10	251	0,28	100	Total
El Real de San Vicente	10	252	0,16	100	Total
El Real de San Vicente	10	253	0,05	100	Total
El Real de San Vicente	10	254	0,05	100	Total
El Real de San Vicente	10	255	0,10	100	Total
El Real de San Vicente	10	256	0,09	100	Total
El Real de San Vicente	10	257	0,13	100	Total
El Real de San Vicente	10	258	0,16	100	Total
El Real de San Vicente	10	259	0,14	100	Total
El Real de San Vicente	10	260	0,99	100	Total
El Real de San Vicente	10	261	0,34	100	Total
El Real de San Vicente	10	262	0,98	100	Total
El Real de San Vicente	10	263	0,41	100	Total
El Real de San Vicente	10	264	0,44	100	Total
El Real de San Vicente	10	265	0,51	100	Total
El Real de San Vicente	10	266	0,17	100	Total
El Real de San Vicente	10	267	0,09	100	Total
El Real de San Vicente	10	268	0,14	100	Total

Municipio	Polígono	Parcela	Superficie parcela (ha)	Superficie en RN 2000 (%)	Inclusión total/parcial
El Real de San Vicente	10	269	0,05	100	Total
El Real de San Vicente	10	270	0,51	100	Total
El Real de San Vicente	10	271	0,16	100	Total
El Real de San Vicente	10	272	0,11	100	Total
El Real de San Vicente	10	273	0,22	100	Total
El Real de San Vicente	10	274	0,55	100	Total
El Real de San Vicente	10	275	0,48	100	Total
El Real de San Vicente	10	277	0,54	100	Total
El Real de San Vicente	10	278	0,54	100	Total
El Real de San Vicente	10	279	0,30	100	Total
El Real de San Vicente	10	280	0,43	100	Total
El Real de San Vicente	10	281	0,53	100	Total
El Real de San Vicente	10	282	0,17	100	Total
El Real de San Vicente	10	283	0,07	100	Total
El Real de San Vicente	10	284	0,24	100	Total
El Real de San Vicente	10	285	0,10	100	Total
El Real de San Vicente	10	286	0,15	100	Total
El Real de San Vicente	10	287	0,08	100	Total
El Real de San Vicente	10	288	0,28	100	Total
El Real de San Vicente	10	289	0,17	100	Total
El Real de San Vicente	10	290	0,10	100	Total

Municipio	Polígono	Parcela	Superficie parcela (ha)	Superficie en RN 2000 (%)	Inclusión total/parcial
El Real de San Vicente	10	291	0,18	100	Total
El Real de San Vicente	10	292	0,08	100	Total
El Real de San Vicente	10	293	0,06	100	Total
El Real de San Vicente	10	294	0,18	100	Total
El Real de San Vicente	10	295	0,24	100	Total
El Real de San Vicente	10	296	0,11	100	Total
El Real de San Vicente	10	297	0,12	100	Total
El Real de San Vicente	10	298	0,25	100	Total
El Real de San Vicente	10	299	0,07	100	Total
El Real de San Vicente	10	300	0,33	100	Total
El Real de San Vicente	10	301	0,07	100	Total
El Real de San Vicente	10	302	0,06	100	Total
El Real de San Vicente	10	303	0,35	100	Total
El Real de San Vicente	10	304	0,47	100	Total
El Real de San Vicente	10	308	0,19	100	Total
El Real de San Vicente	10	309	0,18	100	Total
El Real de San Vicente	10	310	0,17	100	Total
El Real de San Vicente	10	311	0,13	100	Total
El Real de San Vicente	10	312	0,34	100	Total
El Real de San Vicente	10	313	0,17	100	Total
El Real de San Vicente	10	314	0,07	100	Total

Municipio	Polígono	Parcela	Superficie parcela (ha)	Superficie en RN 2000 (%)	Inclusión total/parcial
El Real de San Vicente	10	315	0,10	100	Total
El Real de San Vicente	10	316	0,21	100	Total
El Real de San Vicente	10	317	0,08	100	Total
El Real de San Vicente	10	318	0,13	100	Total
El Real de San Vicente	10	319	0,18	100	Total
El Real de San Vicente	10	320	0,14	100	Total
El Real de San Vicente	10	321	0,45	100	Total
El Real de San Vicente	10	322	0,41	100	Total
El Real de San Vicente	10	323	0,07	100	Total
El Real de San Vicente	10	324	0,06	100	Total
El Real de San Vicente	10	325	0,21	100	Total
El Real de San Vicente	10	326	0,16	100	Total
El Real de San Vicente	10	327	0,08	100	Total
El Real de San Vicente	10	349	0,13	100	Total
El Real de San Vicente	10	350	0,11	100	Total
El Real de San Vicente	10	351	0,06	100	Total
El Real de San Vicente	10	352	0,06	100	Total
El Real de San Vicente	10	353	0,14	100	Total
El Real de San Vicente	10	354	0,18	100	Total
El Real de San Vicente	10	355	0,50	100	Total
El Real de San Vicente	10	356	0,66	100	Total

Municipio	Polígono	Parcela	Superficie parcela (ha)	Superficie en RN 2000 (%)	Inclusión total/parcial
El Real de San Vicente	10	357	0,76	100	Total
El Real de San Vicente	10	358	0,34	100	Total
El Real de San Vicente	10	359	0,26	100	Total
El Real de San Vicente	10	360	0,40	100	Total
El Real de San Vicente	10	361	0,23	100	Total
El Real de San Vicente	10	362	0,11	100	Total
El Real de San Vicente	10	363	0,09	100	Total
El Real de San Vicente	10	364	0,88	100	Total
El Real de San Vicente	10	365	3,29	100	Total
El Real de San Vicente	10	366	0,48	100	Total
El Real de San Vicente	10	367	1,40	100	Total
El Real de San Vicente	10	368	0,73	100	Total
El Real de San Vicente	10	369	0,27	100	Total
El Real de San Vicente	10	370	0,05	100	Total
El Real de San Vicente	10	371	0,04	100	Total
El Real de San Vicente	10	372	0,04	100	Total
El Real de San Vicente	10	373	0,04	100	Total
El Real de San Vicente	10	374	0,16	100	Total
El Real de San Vicente	10	376	0,44	100	Total
El Real de San Vicente	10	377	0,84	100	Total
El Real de San Vicente	10	378	0,56	100	Total

Municipio	Polígono	Parcela	Superficie parcela (ha)	Superficie en RN 2000 (%)	Inclusión total/parcial
El Real de San Vicente	10	379	0,38	100	Total
El Real de San Vicente	10	380	0,36	100	Total
El Real de San Vicente	10	381	0,93	100	Total
El Real de San Vicente	10	382	0,23	100	Total
El Real de San Vicente	10	383	0,19	100	Total
El Real de San Vicente	10	384	1,60	100	Total
El Real de San Vicente	10	385	2,85	100	Total
El Real de San Vicente	10	386	0,06	100	Total
El Real de San Vicente	10	387	0,03	100	Total
El Real de San Vicente	10	388	0,83	100	Total
El Real de San Vicente	10	389	0,15	100	Total
El Real de San Vicente	10	390	0,11	100	Total
El Real de San Vicente	10	391	0,21	100	Total
El Real de San Vicente	10	392	0,81	100	Total
El Real de San Vicente	10	393	0,83	100	Total
El Real de San Vicente	10	394	0,72	100	Total
El Real de San Vicente	10	395	0,07	100	Total
El Real de San Vicente	10	396	0,08	100	Total
El Real de San Vicente	10	397	0,38	100	Total
El Real de San Vicente	10	398	0,22	100	Total
El Real de San Vicente	10	399	0,09	100	Total

Municipio	Polígono	Parcela	Superficie parcela (ha)	Superficie en RN 2000 (%)	Inclusión total/parcial
El Real de San Vicente	10	400	0,12	100	Total
El Real de San Vicente	10	401	0,11	100	Total
El Real de San Vicente	10	402	0,15	100	Total
El Real de San Vicente	10	403	0,11	100	Total
El Real de San Vicente	10	404	0,08	100	Total
El Real de San Vicente	10	405	0,26	100	Total
El Real de San Vicente	10	406	0,01	100	Total
El Real de San Vicente	10	407	0,04	100	Total
El Real de San Vicente	10	408	0,19	100	Total
El Real de San Vicente	10	409	0,35	100	Total
El Real de San Vicente	10	410	1,68	100	Total
El Real de San Vicente	10	411	0,25	100	Total
El Real de San Vicente	10	412	0,75	100	Total
El Real de San Vicente	10	413	0,51	100	Total
El Real de San Vicente	10	414	0,30	100	Total
El Real de San Vicente	10	415	0,10	100	Total
El Real de San Vicente	10	416	0,28	100	Total
El Real de San Vicente	10	417	0,43	100	Total
El Real de San Vicente	10	418	0,24	100	Total
El Real de San Vicente	10	419	0,32	100	Total
El Real de San Vicente	10	420	0,47	100	Total

Municipio	Polígono	Parcela	Superficie parcela (ha)	Superficie en RN 2000 (%)	Inclusión total/parcial
El Real de San Vicente	10	421	0,39	100	Total
El Real de San Vicente	10	422	0,19	100	Total
El Real de San Vicente	10	423	0,10	100	Total
El Real de San Vicente	10	424	0,08	100	Total
El Real de San Vicente	10	425	0,08	100	Total
El Real de San Vicente	10	426	0,24	100	Total
El Real de San Vicente	10	427	0,41	100	Total
El Real de San Vicente	10	428	0,44	100	Total
El Real de San Vicente	10	429	0,60	100	Total
El Real de San Vicente	10	430	0,14	100	Total
El Real de San Vicente	10	431	0,22	100	Total
El Real de San Vicente	10	432	0,56	100	Total
El Real de San Vicente	10	433	1,67	100	Total
El Real de San Vicente	10	434	0,19	100	Total
El Real de San Vicente	10	435	0,50	100	Total
El Real de San Vicente	10	436	0,52	100	Total
El Real de San Vicente	10	437	0,52	100	Total
El Real de San Vicente	10	438	0,08	100	Total
El Real de San Vicente	10	439	0,07	100	Total
El Real de San Vicente	10	440	0,15	100	Total
El Real de San Vicente	10	441	0,23	100	Total

Municipio	Polígono	Parcela	Superficie parcela (ha)	Superficie en RN 2000 (%)	Inclusión total/parcial
El Real de San Vicente	10	442	0,64	100	Total
El Real de San Vicente	10	443	0,13	100	Total
El Real de San Vicente	10	444	0,17	100	Total
El Real de San Vicente	10	445	0,20	100	Total
El Real de San Vicente	10	446	0,09	100	Total
El Real de San Vicente	10	447	0,09	100	Total
El Real de San Vicente	10	448	0,05	100	Total
El Real de San Vicente	10	449	0,06	100	Total
El Real de San Vicente	10	450	0,39	100	Total
El Real de San Vicente	10	451	0,37	100	Total
El Real de San Vicente	10	462	0,20	100	Total
El Real de San Vicente	10	463	0,21	100	Total
El Real de San Vicente	10	464	0,19	100	Total
El Real de San Vicente	10	465	0,17	100	Total
El Real de San Vicente	10	466	0,23	100	Total
El Real de San Vicente	10	470	0,06	100	Total
El Real de San Vicente	10	471	5,47	100	Total
El Real de San Vicente	10	472	0,60	100	Total
El Real de San Vicente	10	473	0,45	100	Total
El Real de San Vicente	10	474	0,37	100	Total
El Real de San Vicente	10	475	2,78	100	Total

Municipio	Polígono	Parcela	Superficie parcela (ha)	Superficie en RN 2000 (%)	Inclusión total/parcial
El Real de San Vicente	10	476	0,19	100	Total
El Real de San Vicente	10	477	0,16	100	Total
El Real de San Vicente	10	478	0,72	100	Total
El Real de San Vicente	10	479	0,16	100	Total
El Real de San Vicente	10	480	18,89	100	Total
El Real de San Vicente	10	481	0,48	100	Total
El Real de San Vicente	10	9001	5,41	100	Total
El Real de San Vicente	10	9002	0,19	100	Total
El Real de San Vicente	10	9003	0,22	100	Total
El Real de San Vicente	10	9004	0,06	100	Total
El Real de San Vicente	10	9005	0,02	100	Total
El Real de San Vicente	10	9006	0,14	100	Total
El Real de San Vicente	10	9007	0,33	100	Total
El Real de San Vicente	10	9008	0,45	100	Total
El Real de San Vicente	10	9009	0,29	100	Total
El Real de San Vicente	10	9010	3,08	100	Total
El Real de San Vicente	10	9011	1,10	70,51	Parcial
El Real de San Vicente	10	9012	3,88	100	Total
El Real de San Vicente	10	9014	0,01	100	Total
El Real de San Vicente	10	9015	0,01	100	Total
El Real de San Vicente	10	9016	0,01	100	Total

Municipio	Polígono	Parcela	Superficie parcela (ha)	Superficie en RN 2000 (%)	Inclusión total/parcial
El Real de San Vicente	10	9017	0,01	100	Total
El Real de San Vicente	10	9018	0,01	100	Total
El Real de San Vicente	10	10010	0,49	100	Total
El Real de San Vicente	10	10018	0,36	100	Total
El Real de San Vicente	10	10039	1,13	100	Total
El Real de San Vicente	10	10048	1,85	100	Total
El Real de San Vicente	10	10049	1,68	100	Total
El Real de San Vicente	10	10058	0,12	100	Total
El Real de San Vicente	10	10063	0,47	100	Total
El Real de San Vicente	10	10067	0,26	100	Total
El Real de San Vicente	10	10068	0,06	100	Total
El Real de San Vicente	10	10093	0,98	100	Total
El Real de San Vicente	10	10094	0,66	100	Total
El Real de San Vicente	10	10106	2,00	100	Total
El Real de San Vicente	10	10107	0,31	100	Total
El Real de San Vicente	10	10109	1,81	100	Total
El Real de San Vicente	10	10115	9,45	100	Total
El Real de San Vicente	10	10118	3,39	100	Total
El Real de San Vicente	10	10120	0,56	100	Total
El Real de San Vicente	10	10121	0,61	100	Total
El Real de San Vicente	10	10193	0,16	100	Total

Municipio	Polígono	Parcela	Superficie parcela (ha)	Superficie en RN 2000 (%)	Inclusión total/parcial
El Real de San Vicente	10	10228	0,32	100	Total
El Real de San Vicente	10	10405	0,04	100	Total
El Real de San Vicente	10	10410	0,19	100	Total
El Real de San Vicente	10	20010	0,86	100	Total
El Real de San Vicente	10	20058	0,10	100	Total
El Real de San Vicente	10	20067	0,09	100	Total
El Real de San Vicente	10	20115	9,01	100	Total
El Real de San Vicente	10	20193	0,48	100	Total
El Real de San Vicente	10	20410	0,17	100	Total
El Real de San Vicente	10	30058	0,16	100	Total
El Real de San Vicente	10	30115	2,50	100	Total
El Real de San Vicente	10	30193	0,13	100	Total
El Real de San Vicente	11	1	0,03	100	Total
El Real de San Vicente	11	2	0,05	100	Total
El Real de San Vicente	11	3	0,03	100	Total
El Real de San Vicente	11	4	0,15	100	Total
El Real de San Vicente	11	5	0,08	100	Total
El Real de San Vicente	11	6	1,49	100	Total
El Real de San Vicente	11	7	0,86	100	Total
El Real de San Vicente	11	8	0,33	100	Total
El Real de San Vicente	11	9	0,17	100	Total

Municipio	Polígono	Parcela	Superficie parcela (ha)	Superficie en RN 2000 (%)	Inclusión total/parcial
El Real de San Vicente	11	10	0,02	100	Total
El Real de San Vicente	11	11	0,04	100	Total
El Real de San Vicente	11	12	0,03	100	Total
El Real de San Vicente	11	13	0,02	100	Total
El Real de San Vicente	11	14	0,11	100	Total
El Real de San Vicente	11	15	1,73	100	Total
El Real de San Vicente	11	16	0,71	100	Total
El Real de San Vicente	11	17	0,51	100	Total
El Real de San Vicente	11	18	1,81	100	Total
El Real de San Vicente	11	19	1,92	100	Total
El Real de San Vicente	11	20	0,13	100	Total
El Real de San Vicente	11	21	5,02	100	Total
El Real de San Vicente	11	22	0,10	100	Total
El Real de San Vicente	11	23	0,08	100	Total
El Real de San Vicente	11	24	0,13	100	Total
El Real de San Vicente	11	25	0,03	100	Total
El Real de San Vicente	11	26	0,02	100	Total
El Real de San Vicente	11	27	0,38	100	Total
El Real de San Vicente	11	28	0,44	100	Total
El Real de San Vicente	11	29	0,58	100	Total
El Real de San Vicente	11	30	0,09	100	Total

Municipio	Polígono	Parcela	Superficie parcela (ha)	Superficie en RN 2000 (%)	Inclusión total/parcial
El Real de San Vicente	11	31	0,14	100	Total
El Real de San Vicente	11	33	0,24	100	Total
El Real de San Vicente	11	34	0,38	100	Total
El Real de San Vicente	11	35	0,09	100	Total
El Real de San Vicente	11	36	0,13	100	Total
El Real de San Vicente	11	63	0,17	100	Total
El Real de San Vicente	11	64	0,19	100	Total
El Real de San Vicente	11	65	0,14	100	Total
El Real de San Vicente	11	66	0,46	100	Total
El Real de San Vicente	11	67	0,42	100	Total
El Real de San Vicente	11	68	0,28	100	Total
El Real de San Vicente	11	69	0,65	100	Total
El Real de San Vicente	11	70	0,25	100	Total
El Real de San Vicente	11	71	0,32	100	Total
El Real de San Vicente	11	72	0,26	100	Total
El Real de San Vicente	11	73	0,15	100	Total
El Real de San Vicente	11	74	0,24	100	Total
El Real de San Vicente	11	75	0,20	100	Total
El Real de San Vicente	11	76	0,58	100	Total
El Real de San Vicente	11	77	0,38	100	Total
El Real de San Vicente	11	78	0,21	100	Total

Municipio	Polígono	Parcela	Superficie parcela (ha)	Superficie en RN 2000 (%)	Inclusión total/parcial
El Real de San Vicente	11	79	0,21	100	Total
El Real de San Vicente	11	82	0,45	100	Total
El Real de San Vicente	11	83	0,49	100	Total
El Real de San Vicente	11	84	0,73	100	Total
El Real de San Vicente	11	85	0,11	100	Total
El Real de San Vicente	11	86	0,30	100	Total
El Real de San Vicente	11	87	0,20	100	Total
El Real de San Vicente	11	88	0,37	100	Total
El Real de San Vicente	11	89	0,22	100	Total
El Real de San Vicente	11	90	0,12	100	Total
El Real de San Vicente	11	91	0,32	100	Total
El Real de San Vicente	11	92	0,34	100	Total
El Real de San Vicente	11	93	0,21	100	Total
El Real de San Vicente	11	94	0,29	100	Total
El Real de San Vicente	11	95	1,20	100	Total
El Real de San Vicente	11	96	0,20	100	Total
El Real de San Vicente	11	97	0,07	100	Total
El Real de San Vicente	11	98	0,11	100	Total
El Real de San Vicente	11	99	0,48	100	Total
El Real de San Vicente	11	100	0,21	100	Total
El Real de San Vicente	11	101	0,47	100	Total

Municipio	Polígono	Parcela	Superficie parcela (ha)	Superficie en RN 2000 (%)	Inclusión total/parcial
El Real de San Vicente	11	102	0,30	100	Total
El Real de San Vicente	11	103	0,31	100	Total
El Real de San Vicente	11	104	0,39	100	Total
El Real de San Vicente	11	105	0,14	100	Total
El Real de San Vicente	11	106	0,08	100	Total
El Real de San Vicente	11	107	0,81	100	Total
El Real de San Vicente	11	108	0,29	100	Total
El Real de San Vicente	11	109	0,91	100	Total
El Real de San Vicente	11	110	0,59	100	Total
El Real de San Vicente	11	111	0,20	100	Total
El Real de San Vicente	11	112	0,20	100	Total
El Real de San Vicente	11	113	0,14	100	Total
El Real de San Vicente	11	114	0,15	100	Total
El Real de San Vicente	11	115	0,26	100	Total
El Real de San Vicente	11	116	0,10	100	Total
El Real de San Vicente	11	117	0,19	100	Total
El Real de San Vicente	11	118	0,14	100	Total
El Real de San Vicente	11	119	0,22	100	Total
El Real de San Vicente	11	120	0,65	100	Total
El Real de San Vicente	11	121	0,19	100	Total
El Real de San Vicente	11	122	0,17	100	Total

Municipio	Polígono	Parcela	Superficie parcela (ha)	Superficie en RN 2000 (%)	Inclusión total/parcial
El Real de San Vicente	11	123	0,61	100	Total
El Real de San Vicente	11	124	0,10	100	Total
El Real de San Vicente	11	125	0,04	100	Total
El Real de San Vicente	11	126	0,10	100	Total
El Real de San Vicente	11	127	0,37	100	Total
El Real de San Vicente	11	128	0,27	100	Total
El Real de San Vicente	11	129	0,18	100	Total
El Real de San Vicente	11	130	0,17	100	Total
El Real de San Vicente	11	131	0,23	100	Total
El Real de San Vicente	11	132	0,21	100	Total
El Real de San Vicente	11	133	0,17	100	Total
El Real de San Vicente	11	134	0,21	100	Total
El Real de San Vicente	11	135	0,04	100	Total
El Real de San Vicente	11	136	0,07	100	Total
El Real de San Vicente	11	137	0,15	100	Total
El Real de San Vicente	11	138	0,45	100	Total
El Real de San Vicente	11	139	0,49	100	Total
El Real de San Vicente	11	140	0,21	100	Total
El Real de San Vicente	11	141	0,09	100	Total
El Real de San Vicente	11	142	0,18	100	Total
El Real de San Vicente	11	143	0,16	100	Total

Municipio	Polígono	Parcela	Superficie parcela (ha)	Superficie en RN 2000 (%)	Inclusión total/parcial
El Real de San Vicente	11	144	0,68	100	Total
El Real de San Vicente	11	145	0,28	100	Total
El Real de San Vicente	11	146	0,27	100	Total
El Real de San Vicente	11	147	0,13	100	Total
El Real de San Vicente	11	148	0,20	100	Total
El Real de San Vicente	11	149	0,12	100	Total
El Real de San Vicente	11	150	0,41	100	Total
El Real de San Vicente	11	151	0,16	100	Total
El Real de San Vicente	11	152	0,18	100	Total
El Real de San Vicente	11	153	0,45	100	Total
El Real de San Vicente	11	154	4,42	100	Total
El Real de San Vicente	11	155	3,44	100	Total
El Real de San Vicente	11	156	0,56	100	Total
El Real de San Vicente	11	157	0,45	100	Total
El Real de San Vicente	11	158	0,96	100	Total
El Real de San Vicente	11	159	2,14	100	Total
El Real de San Vicente	11	160	2,07	100	Total
El Real de San Vicente	11	161	4,64	100	Total
El Real de San Vicente	11	162	0,81	100	Total
El Real de San Vicente	11	163	0,17	100	Total
El Real de San Vicente	11	164	1,79	100	Total

Municipio	Polígono	Parcela	Superficie parcela (ha)	Superficie en RN 2000 (%)	Inclusión total/parcial
El Real de San Vicente	11	165	1,85	100	Total
El Real de San Vicente	11	166	6,75	100	Total
El Real de San Vicente	11	167	0,80	100	Total
El Real de San Vicente	11	168	9,55	100	Total
El Real de San Vicente	11	169	11,38	100	Total
El Real de San Vicente	11	171	2,31	100	Total
El Real de San Vicente	11	172	0,86	100	Total
El Real de San Vicente	11	173	1,21	100	Total
El Real de San Vicente	11	174	1,43	100	Total
El Real de San Vicente	11	175	0,17	100	Total
El Real de San Vicente	11	176	1,18	100	Total
El Real de San Vicente	11	177	0,51	100	Total
El Real de San Vicente	11	190	0,96	98,22	Parcial
El Real de San Vicente	11	251	0,06	100	Total
El Real de San Vicente	11	252	0,10	100	Total
El Real de San Vicente	11	253	0,19	100	Total
El Real de San Vicente	11	273	0,13	100	Total
El Real de San Vicente	11	274	0,16	100	Total
El Real de San Vicente	11	275	0,05	100	Total
El Real de San Vicente	11	276	0,15	100	Total
El Real de San Vicente	11	277	0,10	100	Total

Municipio	Polígono	Parcela	Superficie parcela (ha)	Superficie en RN 2000 (%)	Inclusión total/parcial
El Real de San Vicente	11	278	0,11	100	Total
El Real de San Vicente	11	279	0,19	100	Total
El Real de San Vicente	11	280	0,42	100	Total
El Real de San Vicente	11	281	1,02	100	Total
El Real de San Vicente	11	282	0,10	100	Total
El Real de San Vicente	11	283	0,35	100	Total
El Real de San Vicente	11	284	0,13	100	Total
El Real de San Vicente	11	285	0,10	100	Total
El Real de San Vicente	11	286	0,52	100	Total
El Real de San Vicente	11	287	0,38	100	Total
El Real de San Vicente	11	288	0,34	100	Total
El Real de San Vicente	11	289	0,07	100	Total
El Real de San Vicente	11	290	0,69	100	Total
El Real de San Vicente	11	292	0,15	100	Total
El Real de San Vicente	11	293	0,19	100	Total
El Real de San Vicente	11	295	0,25	100	Total
El Real de San Vicente	11	296	0,42	100	Total
El Real de San Vicente	11	297	0,20	100	Total
El Real de San Vicente	11	298	0,62	100	Total
El Real de San Vicente	11	299	0,96	100	Total
El Real de San Vicente	11	300	0,16	100	Total

Municipio	Polígono	Parcela	Superficie parcela (ha)	Superficie en RN 2000 (%)	Inclusión total/parcial
El Real de San Vicente	11	301	0,46	100	Total
El Real de San Vicente	11	302	0,44	100	Total
El Real de San Vicente	11	303	0,36	100	Total
El Real de San Vicente	11	304	0,16	100	Total
El Real de San Vicente	11	305	0,73	100	Total
El Real de San Vicente	11	306	0,93	100	Total
El Real de San Vicente	11	307	0,18	100	Total
El Real de San Vicente	11	309	1,65	100	Total
El Real de San Vicente	11	310	0,42	100	Total
El Real de San Vicente	11	311	0,41	100	Total
El Real de San Vicente	11	312	0,16	100	Total
El Real de San Vicente	11	313	0,27	100	Total
El Real de San Vicente	11	314	0,20	100	Total
El Real de San Vicente	11	315	0,11	100	Total
El Real de San Vicente	11	316	0,05	100	Total
El Real de San Vicente	11	317	0,44	100	Total
El Real de San Vicente	11	318	0,52	100	Total
El Real de San Vicente	11	319	0,63	100	Total
El Real de San Vicente	11	320	0,27	100	Total
El Real de San Vicente	11	321	0,06	100	Total
El Real de San Vicente	11	322	0,07	100	Total

Municipio	Polígono	Parcela	Superficie parcela (ha)	Superficie en RN 2000 (%)	Inclusión total/parcial
El Real de San Vicente	11	323	0,05	100	Total
El Real de San Vicente	11	324	0,10	100	Total
El Real de San Vicente	11	325	0,66	100	Total
El Real de San Vicente	11	326	1,26	100	Total
El Real de San Vicente	11	327	0,40	100	Total
El Real de San Vicente	11	328	0,36	100	Total
El Real de San Vicente	11	329	0,59	100	Total
El Real de San Vicente	11	330	0,59	100	Total
El Real de San Vicente	11	331	3,00	100	Total
El Real de San Vicente	11	332	1,23	100	Total
El Real de San Vicente	11	333	1,69	100	Total
El Real de San Vicente	11	334	2,99	100	Total
El Real de San Vicente	11	335	0,91	100	Total
El Real de San Vicente	11	336	0,09	100	Total
El Real de San Vicente	11	337	0,31	100	Total
El Real de San Vicente	11	338	0,14	100	Total
El Real de San Vicente	11	339	0,18	100	Total
El Real de San Vicente	11	340	4,13	100	Total
El Real de San Vicente	11	341	15,35	100	Total
El Real de San Vicente	11	342	2,29	100	Total
El Real de San Vicente	11	343	4,29	100	Total

Municipio	Polígono	Parcela	Superficie parcela (ha)	Superficie en RN 2000 (%)	Inclusión total/parcial
El Real de San Vicente	11	344	2,43	100	Total
El Real de San Vicente	11	345	0,70	100	Total
El Real de San Vicente	11	346	0,66	100	Total
El Real de San Vicente	11	347	2,68	100	Total
El Real de San Vicente	11	348	9,89	100	Total
El Real de San Vicente	11	367	0,23	100	Total
El Real de San Vicente	11	368	0,28	100	Total
El Real de San Vicente	11	369	2,10	100	Total
El Real de San Vicente	11	370	0,35	100	Total
El Real de San Vicente	11	371	0,69	100	Total
El Real de San Vicente	11	373	0,62	100	Total
El Real de San Vicente	11	374	0,23	100	Total
El Real de San Vicente	11	375	0,18	100	Total
El Real de San Vicente	11	376	1,04	100	Total
El Real de San Vicente	11	377	1,21	100	Total
El Real de San Vicente	11	378	1,49	100	Total
El Real de San Vicente	11	379	6,57	100	Total
El Real de San Vicente	11	380	3,31	100	Total
El Real de San Vicente	11	381	0,58	100	Total
El Real de San Vicente	11	382	0,51	100	Total
El Real de San Vicente	11	383	0,95	100	Total

Municipio	Polígono	Parcela	Superficie parcela (ha)	Superficie en RN 2000 (%)	Inclusión total/parcial
El Real de San Vicente	11	384	1,25	100	Total
El Real de San Vicente	11	385	0,32	100	Total
El Real de San Vicente	11	386	0,25	100	Total
El Real de San Vicente	11	387	0,57	100	Total
El Real de San Vicente	11	388	0,38	100	Total
El Real de San Vicente	11	389	0,56	100	Total
El Real de San Vicente	11	390	1,09	100	Total
El Real de San Vicente	11	391	0,19	100	Total
El Real de San Vicente	11	392	0,26	100	Total
El Real de San Vicente	11	393	0,18	100	Total
El Real de San Vicente	11	394	0,58	100	Total
El Real de San Vicente	11	395	0,56	100	Total
El Real de San Vicente	11	396	0,55	100	Total
El Real de San Vicente	11	397	3,24	100	Total
El Real de San Vicente	11	398	5,97	100	Total
El Real de San Vicente	11	399	0,63	100	Total
El Real de San Vicente	11	400	0,17	100	Total
El Real de San Vicente	11	401	0,06	100	Total
El Real de San Vicente	11	402	0,16	100	Total
El Real de San Vicente	11	403	0,25	100	Total
El Real de San Vicente	11	404	0,39	100	Total

Municipio	Polígono	Parcela	Superficie parcela (ha)	Superficie en RN 2000 (%)	Inclusión total/parcial
El Real de San Vicente	11	405	0,60	100	Total
El Real de San Vicente	11	406	0,10	100	Total
El Real de San Vicente	11	407	0,19	100	Total
El Real de San Vicente	11	408	157,42	100	Total
El Real de San Vicente	11	409	5,27	100	Total
El Real de San Vicente	11	410	0,08	100	Total
El Real de San Vicente	11	413	0,10	100	Total
El Real de San Vicente	11	414	0,28	100	Total
El Real de San Vicente	11	416	3,76	100	Total
El Real de San Vicente	11	417	0,05	100	Total
El Real de San Vicente	11	418	0,05	100	Total
El Real de San Vicente	11	420	1,35	100	Total
El Real de San Vicente	11	9001	0,23	100	Total
El Real de San Vicente	11	9002	2,18	100	Total
El Real de San Vicente	11	9003	1,33	100	Total
El Real de San Vicente	11	9004	0,18	100	Total
El Real de San Vicente	11	9005	1,14	49,74	Parcial
El Real de San Vicente	11	9006	2,39	54,20	Parcial
El Real de San Vicente	11	9007	0,77	100	Total
El Real de San Vicente	11	9008	0,28	100	Total
El Real de San Vicente	11	10021	0,04	100	Total

Municipio	Polígono	Parcela	Superficie parcela (ha)	Superficie en RN 2000 (%)	Inclusión total/parcial
El Real de San Vicente	11	10280	0,47	100	Total
El Real de San Vicente	11	10316	0,33	100	Total
El Real de San Vicente	11	10317	0,27	100	Total
El Real de San Vicente	11	10341	0,52	100	Total
El Real de San Vicente	11	10379	0,45	100	Total
El Real de San Vicente	11	10390	0,91	100	Total
El Real de San Vicente	11	10403	0,43	100	Total
El Real de San Vicente	11	10405	0,23	100	Total
El Real de San Vicente	11	10408	1,48	100	Total
El Real de San Vicente	11	20408	2,16	100	Total
El Real de San Vicente	12	9000	43,50	0,83	Parcial
Escalona	7	2	7,56	2,11	Parcial
Escalona	7	9004	7,27	100	Total
Escalona	7	60001	0,56	100	Total
Escalona	12	80004	0,92	100	Total
Escalona	13	60001	0,66	100	Total
Escalona	15	9001	1,68	100	Total
Escalona	15	60001	0,53	100	Total
Escalona	15	60002	0,08	100	Total
Escalona	15	60003	0,83	100	Total
Escalona	15	60004	1,17	100	Total
Escalona	16	9001	2,28	100	Total
Escalona	16	60001	0,73	100	Total
Escalona	16	60002	0,22	100	Total
Escalona	16	60003	0,41	100	Total
Garciotún	1	1	0,31	100	Total
Garciotún	1	2	6,50	100	Total
Garciotún	1	3	5,75	100	Total
Garciotún	1	4	11,73	100	Total
Garciotún	1	5	1,40	100	Total
Garciotún	1	6	1,09	100	Total
Garciotún	1	7	7,70	100	Total

Municipio	Polígono	Parcela	Superficie parcela (ha)	Superficie en RN 2000 (%)	Inclusión total/parcial
Garciotún	1	8	1,71	100	Total
Garciotún	1	9	0,72	100	Total
Garciotún	1	10	0,62	100	Total
Garciotún	1	11	0,80	100	Total
Garciotún	1	12	0,09	100	Total
Garciotún	1	13	0,76	100	Total
Garciotún	1	14	23,07	100	Total
Garciotún	1	15	4,59	100	Total
Garciotún	1	16	4,22	100	Total
Garciotún	1	17	6,58	100	Total
Garciotún	1	18	4,70	100	Total
Garciotún	1	20	0,27	100	Total
Garciotún	1	21	0,54	100	Total
Garciotún	1	22	0,16	100	Total
Garciotún	1	23	0,60	100	Total
Garciotún	1	24	0,96	100	Total
Garciotún	1	26	2,64	100	Total
Garciotún	1	27	7,20	100	Total
Garciotún	1	28	7,09	100	Total
Garciotún	1	29	6,88	100	Total
Garciotún	1	30	6,93	100	Total
Garciotún	1	31	1,09	100	Total
Garciotún	1	32	0,45	100	Total
Garciotún	1	33	5,19	100	Total
Garciotún	1	34	10,52	100	Total
Garciotún	1	36	1,30	100	Total
Garciotún	1	37	1,73	100	Total
Garciotún	1	38	1,96	100	Total
Garciotún	1	39	3,01	100	Total
Garciotún	1	40	1,44	100	Total
Garciotún	1	41	18,76	100	Total
Garciotún	1	42	28,71	100	Total
Garciotún	1	43	7,88	100	Total
Garciotún	1	44	30,32	100	Total
Garciotún	1	45	12,25	100	Total
Garciotún	1	46	1,84	100	Total
Garciotún	1	47	11,09	100	Total
Garciotún	1	50	31,76	100	Total
Garciotún	1	9001	3,93	100	Total
Garciotún	1	9002	1,48	100	Total
Garciotún	1	9003	0,37	100	Total
Garciotún	1	9004	0,09	100	Total
Garciotún	1	9005	0,40	100	Total

Municipio	Polígono	Parcela	Superficie parcela (ha)	Superficie en RN 2000 (%)	Inclusión total/parcial
Garciotún	1	9006	0,24	100	Total
Garciotún	1	9007	0,66	100	Total
Garciotún	1	9008	0,28	100	Total
Garciotún	2	1	4,66	100	Total
Garciotún	2	2	0,80	100	Total
Garciotún	2	3	1,27	100	Total
Garciotún	2	4	0,09	100	Total
Garciotún	2	5	6,09	100	Total
Garciotún	2	6	3,67	100	Total
Garciotún	2	7	1,61	100	Total
Garciotún	2	11	4,80	100	Total
Garciotún	2	12	0,77	100	Total
Garciotún	2	13	0,48	100	Total
Garciotún	2	14	0,09	100	Total
Garciotún	2	15	15,04	100	Total
Garciotún	2	16	0,33	100	Total
Garciotún	2	18	0,50	100	Total
Garciotún	2	19	0,37	100	Total
Garciotún	2	21	1,09	100	Total
Garciotún	2	22	11,73	100	Total
Garciotún	2	24	0,29	100	Total
Garciotún	2	25	6,76	100	Total
Garciotún	2	26	4,49	100	Total
Garciotún	2	27	9,16	100	Total
Garciotún	2	29	8,03	100	Total
Garciotún	2	32	7,04	100	Total
Garciotún	2	33	0,87	100	Total
Garciotún	2	34	8,49	100	Total
Garciotún	2	35	2,76	100	Total
Garciotún	2	36	0,36	100	Total
Garciotún	2	37	0,30	100	Total
Garciotún	2	38	0,13	100	Total
Garciotún	2	39	0,10	100	Total
Garciotún	2	40	0,15	100	Total
Garciotún	2	41	6,24	100	Total
Garciotún	2	42	0,14	100	Total
Garciotún	2	43	0,38	100	Total
Garciotún	2	44	0,42	100	Total
Garciotún	2	46	0,11	100	Total
Garciotún	2	49	0,04	100	Total
Garciotún	2	50	15,07	100	Total
Garciotún	2	51	0,03	100	Total
Garciotún	2	52	0,09	100	Total

Municipio	Polígono	Parcela	Superficie parcela (ha)	Superficie en RN 2000 (%)	Inclusión total/parcial
Garciotún	2	53	0,07	100	Total
Garciotún	2	54	0,14	100	Total
Garciotún	2	55	0,07	100	Total
Garciotún	2	56	0,20	100	Total
Garciotún	2	58	0,04	100	Total
Garciotún	2	59	0,12	100	Total
Garciotún	2	60	0,01	100	Total
Garciotún	2	61	3,77	100	Total
Garciotún	2	62	1,48	100	Total
Garciotún	2	63	0,10	100	Total
Garciotún	2	64	0,24	100	Total
Garciotún	2	65	0,26	100	Total
Garciotún	2	67	0,41	100	Total
Garciotún	2	68	0,17	100	Total
Garciotún	2	69	0,15	100	Total
Garciotún	2	70	0,05	100	Total
Garciotún	2	71	0,44	100	Total
Garciotún	2	72	1,53	100	Total
Garciotún	2	73	2,10	100	Total
Garciotún	2	74	0,72	100	Total
Garciotún	2	78	0,21	100	Total
Garciotún	2	79	0,13	100	Total
Garciotún	2	81	0,24	100	Total
Garciotún	2	82	0,14	100	Total
Garciotún	2	83	0,24	100	Total
Garciotún	2	84	0,96	100	Total
Garciotún	2	85	0,43	100	Total
Garciotún	2	86	1,08	100	Total
Garciotún	2	87	0,22	100	Total
Garciotún	2	88	0,18	100	Total
Garciotún	2	89	22,63	100	Total
Garciotún	2	90	1,72	100	Total
Garciotún	2	91	2,12	100	Total
Garciotún	2	92	0,64	100	Total
Garciotún	2	93	5,32	100	Total
Garciotún	2	94	4,62	100	Total
Garciotún	2	95	5,72	100	Total
Garciotún	2	97	4,74	100	Total
Garciotún	2	100	1,96	100	Total
Garciotún	2	101	0,67	100	Total
Garciotún	2	103	9,71	100	Total
Garciotún	2	104	0,07	100	Total
Garciotún	2	106	0,15	100	Total

Municipio	Polígono	Parcela	Superficie parcela (ha)	Superficie en RN 2000 (%)	Inclusión total/parcial
Garciotún	2	109	0,09	100	Total
Garciotún	2	110	0,09	100	Total
Garciotún	2	113	4,47	100	Total
Garciotún	2	114	3,85	100	Total
Garciotún	2	115	1,84	100	Total
Garciotún	2	116	0,74	100	Total
Garciotún	2	117	1,91	100	Total
Garciotún	2	118	2,75	100	Total
Garciotún	2	9001	1,66	100	Total
Garciotún	2	9003	0,67	100	Total
Garciotún	2	9004	0,30	100	Total
Garciotún	2	9005	0,79	100	Total
Garciotún	2	9006	1,41	100	Total
Garciotún	2	9007	0,02	100	Total
Garciotún	2	9008	0,02	100	Total
Garciotún	2	9009	0,06	100	Total
Garciotún	2	10016	0,42	100	Total
Garciotún	3	1	1,86	100	Total
Garciotún	3	2	2,63	100	Total
Garciotún	3	4	2,61	100	Total
Garciotún	3	5	5,34	100	Total
Garciotún	3	6	0,07	100	Total
Garciotún	3	7	3,87	100	Total
Garciotún	3	8	4,65	100	Total
Garciotún	3	9	11,82	100	Total
Garciotún	3	11	4,03	100	Total
Garciotún	3	12	6,62	100	Total
Garciotún	3	13	9,07	100	Total
Garciotún	3	14	2,05	100	Total
Garciotún	3	16	4,60	100	Total
Garciotún	3	17	1,82	100	Total
Garciotún	3	18	2,19	100	Total
Garciotún	3	19	11,89	100	Total
Garciotún	3	20	0,63	100	Total
Garciotún	3	21	4,24	100	Total
Garciotún	3	22	0,95	100	Total
Garciotún	3	23	10,06	100	Total
Garciotún	3	24	10,67	100	Total
Garciotún	3	25	11,58	100	Total
Garciotún	3	26	13,85	100	Total
Garciotún	3	27	1,23	100	Total
Garciotún	3	28	1,40	100	Total
Garciotún	3	29	0,08	100	Total

Municipio	Polígono	Parcela	Superficie parcela (ha)	Superficie en RN 2000 (%)	Inclusión total/parcial
Garciotún	3	30	0,54	100	Total
Garciotún	3	31	2,06	100	Total
Garciotún	3	32	14,99	100	Total
Garciotún	3	33	0,26	100	Total
Garciotún	3	34	2,22	100	Total
Garciotún	3	35	4,91	100	Total
Garciotún	3	36	2,27	100	Total
Garciotún	3	37	1,20	100	Total
Garciotún	3	39	2,10	100	Total
Garciotún	3	40	3,48	100	Total
Garciotún	3	42	0,09	100	Total
Garciotún	3	43	0,07	100	Total
Garciotún	3	44	11,54	100	Total
Garciotún	3	45	4,82	100	Total
Garciotún	3	46	0,11	100	Total
Garciotún	3	47	2,24	100	Total
Garciotún	3	48	2,29	100	Total
Garciotún	3	49	1,10	100	Total
Garciotún	3	50	1,06	100	Total
Garciotún	3	51	0,98	100	Total
Garciotún	3	52	3,49	100	Total
Garciotún	3	53	1,78	100	Total
Garciotún	3	54	8,62	100	Total
Garciotún	3	55	0,23	100	Total
Garciotún	3	56	0,05	100	Total
Garciotún	3	57	0,05	100	Total
Garciotún	3	58	0,05	100	Total
Garciotún	3	59	0,10	100	Total
Garciotún	3	60	0,45	100	Total
Garciotún	3	61	0,02	100	Total
Garciotún	3	62	0,02	100	Total
Garciotún	3	63	0,02	100	Total
Garciotún	3	64	0,02	100	Total
Garciotún	3	65	0,04	100	Total
Garciotún	3	66	1,61	100	Total
Garciotún	3	67	0,51	100	Total
Garciotún	3	68	1,74	100	Total
Garciotún	3	69	0,37	100	Total
Garciotún	3	70	7,08	100	Total
Garciotún	3	71	7,15	100	Total
Garciotún	3	72	8,29	100	Total
Garciotún	3	73	0,75	100	Total
Garciotún	3	74	1,10	100	Total

Municipio	Polígono	Parcela	Superficie parcela (ha)	Superficie en RN 2000 (%)	Inclusión total/parcial
Garciotún	3	75	0,69	100	Total
Garciotún	3	76	0,66	100	Total
Garciotún	3	77	0,61	100	Total
Garciotún	3	78	0,28	100	Total
Garciotún	3	79	0,02	100	Total
Garciotún	3	80	0,03	100	Total
Garciotún	3	81	0,59	100	Total
Garciotún	3	82	1,46	100	Total
Garciotún	3	83	1,27	100	Total
Garciotún	3	84	2,28	100	Total
Garciotún	3	85	0,32	100	Total
Garciotún	3	88	0,34	100	Total
Garciotún	3	9001	8,66	100	Total
Garciotún	3	9002	0,93	100	Total
Garciotún	3	9003	0,23	100	Total
Garciotún	3	9004	0,06	100	Total
Garciotún	3	9005	0,14	100	Total
Garciotún	3	9006	0,15	100	Total
Garciotún	3	9007	0,03	100	Total
Garciotún	3	9008	0,12	100	Total
Garciotún	3	9009	0,45	100	Total
Garciotún	4	1	0,04	100	Total
Garciotún	4	2	0,48	100	Total
Garciotún	4	4	2,71	100	Total
Garciotún	4	5	0,61	100	Total
Garciotún	4	7	0,25	100	Total
Garciotún	4	8	1,44	100	Total
Garciotún	4	9	0,76	100	Total
Garciotún	4	11	1,15	100	Total
Garciotún	4	12	8,51	100	Total
Garciotún	4	13	2,10	100	Total
Garciotún	4	15	0,59	100	Total
Garciotún	4	16	0,48	100	Total
Garciotún	4	17	0,68	100	Total
Garciotún	4	18	2,05	100	Total
Garciotún	4	19	1,77	100	Total
Garciotún	4	22	0,48	100	Total
Garciotún	4	23	0,58	100	Total
Garciotún	4	24	0,53	100	Total
Garciotún	4	25	1,51	100	Total
Garciotún	4	26	0,30	100	Total
Garciotún	4	27	1,01	100	Total
Garciotún	4	28	13,06	100	Total

Municipio	Polígono	Parcela	Superficie parcela (ha)	Superficie en RN 2000 (%)	Inclusión total/parcial
Garciotún	4	29	0,13	100	Total
Garciotún	4	30	0,54	100	Total
Garciotún	4	31	1,34	100	Total
Garciotún	4	32	1,05	100	Total
Garciotún	4	33	0,65	100	Total
Garciotún	4	34	0,17	100	Total
Garciotún	4	35	0,08	100	Total
Garciotún	4	36	0,81	100	Total
Garciotún	4	37	5,11	100	Total
Garciotún	4	38	0,05	100	Total
Garciotún	4	39	87,53	100	Total
Garciotún	4	40	0,90	100	Total
Garciotún	4	41	10,70	100	Total
Garciotún	4	42	0,90	100	Total
Garciotún	4	43	0,42	100	Total
Garciotún	4	44	0,77	100	Total
Garciotún	4	45	0,11	100	Total
Garciotún	4	46	0,14	100	Total
Garciotún	4	47	0,14	100	Total
Garciotún	4	48	0,11	100	Total
Garciotún	4	49	0,12	100	Total
Garciotún	4	50	0,78	100	Total
Garciotún	4	51	2,89	100	Total
Garciotún	4	52	0,33	100	Total
Garciotún	4	53	0,27	100	Total
Garciotún	4	54	0,20	100	Total
Garciotún	4	55	0,24	100	Total
Garciotún	4	56	0,51	100	Total
Garciotún	4	57	0,70	100	Total
Garciotún	4	58	0,47	100	Total
Garciotún	4	59	0,42	100	Total
Garciotún	4	60	0,17	100	Total
Garciotún	4	61	0,14	100	Total
Garciotún	4	62	0,09	100	Total
Garciotún	4	64	1,70	100	Total
Garciotún	4	65	8,68	100	Total
Garciotún	4	66	1,13	100	Total
Garciotún	4	67	0,59	100	Total
Garciotún	4	68	0,47	100	Total
Garciotún	4	69	0,48	100	Total
Garciotún	4	9001	0,59	100	Total
Garciotún	4	9002	0,06	100	Total
Garciotún	4	9003	0,01	100	Total

Municipio	Polígono	Parcela	Superficie parcela (ha)	Superficie en RN 2000 (%)	Inclusión total/parcial
Garciotún	4	9004	0,01	100	Total
Garciotún	4	9005	0,03	100	Total
Garciotún	4	9006	0,33	100	Total
Garciotún	4	9007	0,31	100	Total
Garciotún	4	9008	0,16	100	Total
Garciotún	4	9010	0,25	100	Total
Garciotún	4	9011	0,31	100	Total
Garciotún	4	9012	0,48	100	Total
Garciotún	4	9013	0,09	100	Total
Garciotún	4	9014	0,13	100	Total
Garciotún	4	9015	0,59	100	Total
Garciotún	10	9000	30,30	0,09	Parcial
Garciotún	11	1	9,50	100	Total
Garciotún	11	2	3,51	100	Total
Garciotún	11	3	0,43	100	Total
Garciotún	11	4	0,60	100	Total
Garciotún	11	5	0,33	100	Total
Garciotún	11	6	0,68	100	Total
Garciotún	11	7	0,91	100	Total
Garciotún	11	8	0,99	100	Total
Garciotún	11	9	1,20	100	Total
Garciotún	11	10	3,55	100	Total
Garciotún	11	11	3,38	100	Total
Garciotún	11	12	0,95	100	Total
Garciotún	11	13	0,40	100	Total
Garciotún	11	14	0,34	100	Total
Garciotún	11	15	0,63	100	Total
Garciotún	11	16	0,23	100	Total
Garciotún	11	17	0,95	100	Total
Garciotún	11	18	0,51	100	Total
Garciotún	11	19	0,53	100	Total
Garciotún	11	20	0,50	100	Total
Garciotún	11	21	1,20	100	Total
Garciotún	11	22	0,82	100	Total
Garciotún	11	23	0,40	100	Total
Garciotún	11	24	2,22	100	Total
Garciotún	11	25	0,20	100	Total
Garciotún	11	26	0,23	100	Total
Garciotún	11	27	0,93	100	Total
Garciotún	11	28	0,77	100	Total
Garciotún	11	29	1,33	100	Total
Garciotún	11	30	2,27	100	Total
Garciotún	11	31	1,98	100	Total

Municipio	Polígono	Parcela	Superficie parcela (ha)	Superficie en RN 2000 (%)	Inclusión total/parcial
Garciotún	11	32	0,64	100	Total
Garciotún	11	33	2,60	100	Total
Garciotún	11	34	0,02	100	Total
Garciotún	11	35	0,04	100	Total
Garciotún	11	36	6,61	100	Total
Garciotún	11	37	3,65	100	Total
Garciotún	11	38	0,20	100	Total
Garciotún	11	39	0,58	100	Total
Garciotún	11	40	1,26	100	Total
Garciotún	11	41	0,36	100	Total
Garciotún	11	42	2,60	100	Total
Garciotún	11	43	3,67	100	Total
Garciotún	11	44	2,13	100	Total
Garciotún	11	45	4,52	100	Total
Garciotún	11	46	1,72	100	Total
Garciotún	11	47	1,40	100	Total
Garciotún	11	48	1,75	100	Total
Garciotún	11	50	0,34	100	Total
Garciotún	11	51	0,45	100	Total
Garciotún	11	52	1,28	100	Total
Garciotún	11	53	1,06	100	Total
Garciotún	11	54	1,41	100	Total
Garciotún	11	55	0,61	100	Total
Garciotún	11	56	0,38	100	Total
Garciotún	11	57	0,28	100	Total
Garciotún	11	58	0,20	100	Total
Garciotún	11	59	0,16	100	Total
Garciotún	11	60	0,11	100	Total
Garciotún	11	61	0,08	100	Total
Garciotún	11	62	0,09	100	Total
Garciotún	11	63	0,06	100	Total
Garciotún	11	64	0,04	100	Total
Garciotún	11	65	0,05	100	Total
Garciotún	11	66	0,05	100	Total
Garciotún	11	67	0,06	100	Total
Garciotún	11	68	0,07	100	Total
Garciotún	11	69	0,05	100	Total
Garciotún	11	70	0,47	100	Total
Garciotún	11	71	0,25	100	Total
Garciotún	11	72	0,38	100	Total
Garciotún	11	73	0,49	100	Total
Garciotún	11	74	0,49	100	Total
Garciotún	11	75	2,25	100	Total

Municipio	Polígono	Parcela	Superficie parcela (ha)	Superficie en RN 2000 (%)	Inclusión total/parcial
Garciotún	11	76	0,52	100	Total
Garciotún	11	77	0,38	100	Total
Garciotún	11	78	0,32	100	Total
Garciotún	11	79	0,89	100	Total
Garciotún	11	84	0,28	100	Total
Garciotún	11	85	0,79	100	Total
Garciotún	11	86	0,16	100	Total
Garciotún	11	87	0,57	100	Total
Garciotún	11	89	0,89	100	Total
Garciotún	11	90	0,08	100	Total
Garciotún	11	91	0,45	100	Total
Garciotún	11	92	0,35	100	Total
Garciotún	11	93	0,40	100	Total
Garciotún	11	94	0,10	100	Total
Garciotún	11	95	0,10	100	Total
Garciotún	11	96	0,18	100	Total
Garciotún	11	97	0,15	100	Total
Garciotún	11	98	0,16	100	Total
Garciotún	11	99	0,20	100	Total
Garciotún	11	100	0,26	100	Total
Garciotún	11	101	0,29	100	Total
Garciotún	11	102	0,44	100	Total
Garciotún	11	104	0,05	100	Total
Garciotún	11	105	0,15	100	Total
Garciotún	11	106	0,39	100	Total
Garciotún	11	119	0,09	100	Total
Garciotún	11	122	0,98	59,11	Parcial
Garciotún	11	123	0,04	100	Total
Garciotún	11	124	0,03	100	Total
Garciotún	11	125	0,07	100	Total
Garciotún	11	126	0,20	100	Total
Garciotún	11	127	0,10	100	Total
Garciotún	11	128	0,23	100	Total
Garciotún	11	129	0,08	100	Total
Garciotún	11	130	0,08	100	Total
Garciotún	11	131	0,02	100	Total
Garciotún	11	132	0,01	100	Total
Garciotún	11	133	0,01	100	Total
Garciotún	11	134	0,02	100	Total
Garciotún	11	135	0,01	100	Total
Garciotún	11	136	0,01	100	Total
Garciotún	11	138	0,02	100	Total
Garciotún	11	139	0,16	100	Total

Municipio	Polígono	Parcela	Superficie parcela (ha)	Superficie en RN 2000 (%)	Inclusión total/parcial
Garciotún	11	140	0,06	100	Total
Garciotún	11	141	0,20	100	Total
Garciotún	11	142	0,23	100	Total
Garciotún	11	143	0,21	100	Total
Garciotún	11	144	0,34	100	Total
Garciotún	11	145	0,48	100	Total
Garciotún	11	146	0,53	100	Total
Garciotún	11	147	0,32	100	Total
Garciotún	11	148	0,89	100	Total
Garciotún	11	149	0,62	100	Total
Garciotún	11	150	0,34	100	Total
Garciotún	11	151	0,79	100	Total
Garciotún	11	152	1,83	100	Total
Garciotún	11	153	1,74	100	Total
Garciotún	11	154	0,37	100	Total
Garciotún	11	155	1,47	100	Total
Garciotún	11	156	1,50	100	Total
Garciotún	11	157	1,29	100	Total
Garciotún	11	158	0,23	100	Total
Garciotún	11	159	1,24	100	Total
Garciotún	11	160	1,80	100	Total
Garciotún	11	161	0,04	100	Total
Garciotún	11	162	0,35	100	Total
Garciotún	11	163	0,46	100	Total
Garciotún	11	164	0,10	100	Total
Garciotún	11	165	0,38	100	Total
Garciotún	11	166	1,95	100	Total
Garciotún	11	167	2,61	100	Total
Garciotún	11	168	1,98	100	Total
Garciotún	11	171	0,13	100	Total
Garciotún	11	172	0,001	100	Total
Garciotún	11	173	0,01	100	Total
Garciotún	11	174	0,07	100	Total
Garciotún	11	175	0,04	100	Total
Garciotún	11	176	0,002	100	Total
Garciotún	11	177	0,50	100	Total
Garciotún	11	178	2,58	100	Total
Garciotún	11	179	1,52	100	Total
Garciotún	11	180	0,41	100	Total
Garciotún	11	181	0,66	100	Total
Garciotún	11	182	0,42	100	Total
Garciotún	11	183	0,49	100	Total
Garciotún	11	184	2,95	100	Total

Municipio	Polígono	Parcela	Superficie parcela (ha)	Superficie en RN 2000 (%)	Inclusión total/parcial
Garciotún	11	185	3,22	100	Total
Garciotún	11	186	0,79	100	Total
Garciotún	11	187	0,64	100	Total
Garciotún	11	188	1,24	100	Total
Garciotún	11	190	0,80	100	Total
Garciotún	11	191	0,85	100	Total
Garciotún	11	192	2,18	100	Total
Garciotún	11	194	0,70	100	Total
Garciotún	11	195	0,10	100	Total
Garciotún	11	196	0,13	100	Total
Garciotún	11	197	0,10	100	Total
Garciotún	11	198	0,85	100	Total
Garciotún	11	199	0,12	100	Total
Garciotún	11	200	0,12	100	Total
Garciotún	11	201	0,09	100	Total
Garciotún	11	202	0,09	100	Total
Garciotún	11	203	0,49	100	Total
Garciotún	11	204	0,35	100	Total
Garciotún	11	205	0,26	100	Total
Garciotún	11	206	1,59	100	Total
Garciotún	11	207	0,35	100	Total
Garciotún	11	208	0,17	100	Total
Garciotún	11	209	0,24	100	Total
Garciotún	11	210	1,44	100	Total
Garciotún	11	211	0,29	100	Total
Garciotún	11	212	0,30	100	Total
Garciotún	11	213	0,32	100	Total
Garciotún	11	214	0,85	100	Total
Garciotún	11	215	2,76	100	Total
Garciotún	11	216	0,66	100	Total
Garciotún	11	218	0,67	100	Total
Garciotún	11	219	0,32	100	Total
Garciotún	11	220	0,28	100	Total
Garciotún	11	221	0,21	100	Total
Garciotún	11	222	0,17	100	Total
Garciotún	11	223	0,18	100	Total
Garciotún	11	224	0,22	100	Total
Garciotún	11	225	0,18	100	Total
Garciotún	11	226	0,16	100	Total
Garciotún	11	227	0,38	100	Total
Garciotún	11	228	0,07	100	Total
Garciotún	11	229	0,16	100	Total
Garciotún	11	230	0,19	100	Total

Municipio	Polígono	Parcela	Superficie parcela (ha)	Superficie en RN 2000 (%)	Inclusión total/parcial
Garciotún	11	231	0,26	100	Total
Garciotún	11	234	0,01	100	Total
Garciotún	11	237	0,05	100	Total
Garciotún	11	238	0,06	100	Total
Garciotún	11	239	0,81	100	Total
Garciotún	11	240	0,78	100	Total
Garciotún	11	241	0,33	100	Total
Garciotún	11	242	0,18	100	Total
Garciotún	11	243	0,37	100	Total
Garciotún	11	244	0,33	100	Total
Garciotún	11	245	0,33	100	Total
Garciotún	11	246	0,10	100	Total
Garciotún	11	247	0,10	100	Total
Garciotún	11	248	0,87	100	Total
Garciotún	11	250	0,84	100	Total
Garciotún	11	251	1,67	100	Total
Garciotún	11	256	1,82	100	Total
Garciotún	11	258	0,11	100	Total
Garciotún	11	259	0,92	100	Total
Garciotún	11	260	0,46	100	Total
Garciotún	11	261	0,98	100	Total
Garciotún	11	262	1,10	100	Total
Garciotún	11	263	0,78	100	Total
Garciotún	11	264	0,72	100	Total
Garciotún	11	265	0,60	100	Total
Garciotún	11	266	1,75	100	Total
Garciotún	11	267	0,92	100	Total
Garciotún	11	268	0,78	100	Total
Garciotún	11	269	0,85	100	Total
Garciotún	11	270	1,88	100	Total
Garciotún	11	271	0,52	100	Total
Garciotún	11	272	0,23	100	Total
Garciotún	11	273	0,21	100	Total
Garciotún	11	274	0,04	100	Total
Garciotún	11	275	0,60	100	Total
Garciotún	11	276	0,34	100	Total
Garciotún	11	277	0,09	100	Total
Garciotún	11	278	0,09	100	Total
Garciotún	11	279	0,40	100	Total
Garciotún	11	280	1,10	100	Total
Garciotún	11	281	1,39	100	Total
Garciotún	11	282	0,04	100	Total
Garciotún	11	9000	0,02	100	Total

Municipio	Polígono	Parcela	Superficie parcela (ha)	Superficie en RN 2000 (%)	Inclusión total/parcial
Garciotún	11	9002	1,19	100	Total
Garciotún	11	9003	0,64	100	Total
Garciotún	11	9004	0,07	100	Total
Garciotún	11	9005	0,16	100	Total
Garciotún	11	9006	0,09	100	Total
Garciotún	11	9007	0,19	100	Total
Garciotún	11	9008	0,55	100	Total
Garciotún	11	9009	0,41	100	Total
Garciotún	11	9010	0,07	100	Total
Garciotún	11	9012	1,03	95,51	Parcial
Garciotún	11	9013	0,89	100	Total
Garciotún	11	9014	0,37	100	Total
Garciotún	11	9015	0,08	100	Total
Garciotún	11	9016	0,04	100	Total
Garciotún	11	9017	0,03	100	Total
Garciotún	11	9018	0,12	100	Total
Garciotún	11	9019	0,06	100	Total
Garciotún	11	9020	0,06	100	Total
Garciotún	11	9021	0,09	88,47	Parcial
Garciotún	11	9022	0,21	100	Total
Garciotún	11	10011	0,03	100	Total
Garciotún	11	20011	0,11	100	Total
Garciotún	11	80001	0,01	100	Total
Garciotún	11	80002	0,004	100	Total
Garciotún	11	80003	0,003	100	Total
Garciotún	12	1	0,85	100	Total
Garciotún	12	2	16,02	100	Total
Garciotún	12	3	0,03	100	Total
Garciotún	12	4	0,16	100	Total
Garciotún	12	5	0,14	100	Total
Garciotún	12	6	0,17	100	Total
Garciotún	12	8	0,12	100	Total
Garciotún	12	9	0,16	100	Total
Garciotún	12	10	0,60	100	Total
Garciotún	12	11	0,08	100	Total
Garciotún	12	12	0,24	100	Total
Garciotún	12	13	0,14	100	Total
Garciotún	12	14	0,80	100	Total
Garciotún	12	15	0,48	100	Total
Garciotún	12	16	0,60	100	Total
Garciotún	12	17	0,25	100	Total
Garciotún	12	18	0,28	100	Total
Garciotún	12	19	0,09	100	Total

Municipio	Polígono	Parcela	Superficie parcela (ha)	Superficie en RN 2000 (%)	Inclusión total/parcial
Garciotún	12	20	0,71	100	Total
Garciotún	12	21	0,95	100	Total
Garciotún	12	22	0,15	100	Total
Garciotún	12	23	0,13	100	Total
Garciotún	12	24	0,11	100	Total
Garciotún	12	25	0,13	100	Total
Garciotún	12	26	0,20	100	Total
Garciotún	12	27	0,22	100	Total
Garciotún	12	28	0,18	100	Total
Garciotún	12	29	0,16	100	Total
Garciotún	12	30	0,35	100	Total
Garciotún	12	31	0,05	100	Total
Garciotún	12	32	6,14	89,18	Parcial
Garciotún	12	41	0,13	100	Total
Garciotún	12	46	0,01	100	Total
Garciotún	12	47	0,88	100	Total
Garciotún	12	9001	0,87	100	Total
Garciotún	12	9002	0,18	100	Total
Garciotún	12	9003	0,11	100	Total
Garciotún	12	10001	0,58	100	Total
Garciotún	13	1	7,62	100	Total
Garciotún	13	2	2,39	100	Total
Garciotún	13	3	0,15	100	Total
Garciotún	13	4	0,20	100	Total
Garciotún	13	5	0,08	100	Total
Garciotún	13	6	0,21	100	Total
Garciotún	13	7	0,29	100	Total
Garciotún	13	8	4,43	100	Total
Garciotún	13	9	0,16	100	Total
Garciotún	13	10	0,62	100	Total
Garciotún	13	11	1,38	100	Total
Garciotún	13	12	9,25	100	Total
Garciotún	13	13	3,99	100	Total
Garciotún	13	15	3,05	100	Total
Garciotún	13	16	0,54	100	Total
Garciotún	13	17	0,15	100	Total
Garciotún	13	18	0,23	100	Total
Garciotún	13	19	0,31	100	Total
Garciotún	13	20	0,30	100	Total
Garciotún	13	21	0,47	100	Total
Garciotún	13	22	0,55	100	Total
Garciotún	13	23	0,22	100	Total
Garciotún	13	24	0,68	100	Total

Municipio	Polígono	Parcela	Superficie parcela (ha)	Superficie en RN 2000 (%)	Inclusión total/parcial
Garciotún	13	25	7,78	100	Total
Garciotún	13	26	1,12	100	Total
Garciotún	13	27	13,11	100	Total
Garciotún	13	28	0,15	100	Total
Garciotún	13	29	0,29	100	Total
Garciotún	13	30	2,49	100	Total
Garciotún	13	31	3,01	100	Total
Garciotún	13	32	0,31	100	Total
Garciotún	13	33	0,33	100	Total
Garciotún	13	34	0,23	100	Total
Garciotún	13	35	0,37	100	Total
Garciotún	13	36	1,03	100	Total
Garciotún	13	37	0,62	100	Total
Garciotún	13	38	0,81	100	Total
Garciotún	13	39	1,22	100	Total
Garciotún	13	40	1,53	100	Total
Garciotún	13	41	1,94	100	Total
Garciotún	13	43	2,12	100	Total
Garciotún	13	44	1,17	100	Total
Garciotún	13	45	0,52	100	Total
Garciotún	13	46	0,30	100	Total
Garciotún	13	47	0,27	100	Total
Garciotún	13	48	1,97	100	Total
Garciotún	13	49	1,95	100	Total
Garciotún	13	50	2,01	100	Total
Garciotún	13	51	2,55	100	Total
Garciotún	13	52	0,82	100	Total
Garciotún	13	55	0,04	100	Total
Garciotún	13	56	0,03	100	Total
Garciotún	13	57	0,09	100	Total
Garciotún	13	58	0,05	100	Total
Garciotún	13	59	0,04	100	Total
Garciotún	13	60	0,04	100	Total
Garciotún	13	61	0,04	100	Total
Garciotún	13	62	0,04	100	Total
Garciotún	13	63	0,06	100	Total
Garciotún	13	64	0,07	100	Total
Garciotún	13	65	0,09	100	Total
Garciotún	13	66	0,06	100	Total
Garciotún	13	67	0,07	100	Total
Garciotún	13	68	0,05	100	Total
Garciotún	13	69	0,11	100	Total
Garciotún	13	70	0,13	100	Total

Municipio	Polígono	Parcela	Superficie parcela (ha)	Superficie en RN 2000 (%)	Inclusión total/parcial
Garciotún	13	71	0,14	100	Total
Garciotún	13	72	0,11	100	Total
Garciotún	13	73	0,37	100	Total
Garciotún	13	74	0,56	100	Total
Garciotún	13	75	0,08	100	Total
Garciotún	13	76	0,30	100	Total
Garciotún	13	79	0,10	100	Total
Garciotún	13	80	4,30	100	Total
Garciotún	13	81	3,34	100	Total
Garciotún	13	83	12,51	100	Total
Garciotún	13	86	0,22	100	Total
Garciotún	13	87	1,00	100	Total
Garciotún	13	88	1,04	100	Total
Garciotún	13	89	0,05	100	Total
Garciotún	13	90	0,06	100	Total
Garciotún	13	91	0,02	100	Total
Garciotún	13	92	0,13	100	Total
Garciotún	13	93	0,07	100	Total
Garciotún	13	94	0,52	100	Total
Garciotún	13	95	0,51	100	Total
Garciotún	13	96	0,58	100	Total
Garciotún	13	97	0,92	100	Total
Garciotún	13	98	0,37	100	Total
Garciotún	13	99	0,83	100	Total
Garciotún	13	100	1,00	100	Total
Garciotún	13	101	0,23	100	Total
Garciotún	13	102	0,08	100	Total
Garciotún	13	103	0,73	100	Total
Garciotún	13	104	0,08	100	Total
Garciotún	13	105	0,16	100	Total
Garciotún	13	106	0,17	100	Total
Garciotún	13	107	0,64	100	Total
Garciotún	13	108	0,67	100	Total
Garciotún	13	109	0,06	100	Total
Garciotún	13	110	0,11	100	Total
Garciotún	13	9001	1,37	100	Total
Garciotún	13	9002	2,84	100	Total
Garciotún	13	9003	0,05	100	Total
Garciotún	13	9004	1,75	100	Total
Garciotún	13	9005	0,30	100	Total
Garciotún	13	9006	0,67	100	Total
Garciotún	13	9007	1,31	100	Total
Garciotún	13	9008	0,09	100	Total

Municipio	Polígono	Parcela	Superficie parcela (ha)	Superficie en RN 2000 (%)	Inclusión total/parcial
Hinojosa de San Vicente	1	172	3,53	11,67	Parcial
Hinojosa de San Vicente	1	336	12,53	2,26	Parcial
Hinojosa de San Vicente	1	364	12,64	3,11	Parcial
Hinojosa de San Vicente	1	370	4,97	17,74	Parcial
Hinojosa de San Vicente	1	371	13,49	11,85	Parcial
Hinojosa de San Vicente	1	372	1,41	17,31	Parcial
Hinojosa de San Vicente	1	373	1,54	8,17	Parcial
Hinojosa de San Vicente	1	9003	1,04	1,20	Parcial
Hinojosa de San Vicente	1	9004	0,80	1,98	Parcial
Hinojosa de San Vicente	1	20365	3,62	7,08	Parcial
Hinojosa de San Vicente	2	73	0,24	100	Total
Hinojosa de San Vicente	2	113	1,01	100	Total
Hinojosa de San Vicente	2	187	0,73	100	Total
Hinojosa de San Vicente	2	188	0,73	100	Total
Hinojosa de San Vicente	2	189	1,20	100	Total
Hinojosa de San Vicente	2	190	0,31	100	Total
Hinojosa de San Vicente	2	191	0,78	100	Total
Hinojosa de San Vicente	2	192	0,55	100	Total
Hinojosa de San Vicente	2	193	2,13	100	Total
Hinojosa de San Vicente	2	194	0,16	100	Total
Hinojosa de San Vicente	2	195	0,22	100	Total

Municipio	Polígono	Parcela	Superficie parcela (ha)	Superficie en RN 2000 (%)	Inclusión total/parcial
Hinojosa de San Vicente	2	196	4,16	100	Total
Hinojosa de San Vicente	2	197	0,35	100	Total
Hinojosa de San Vicente	2	198	0,11	100	Total
Hinojosa de San Vicente	2	200	0,96	100	Total
Hinojosa de San Vicente	2	201	0,17	100	Total
Hinojosa de San Vicente	2	202	0,51	100	Total
Hinojosa de San Vicente	2	203	0,61	100	Total
Hinojosa de San Vicente	2	204	0,56	100	Total
Hinojosa de San Vicente	2	205	0,58	100	Total
Hinojosa de San Vicente	2	206	0,99	100	Total
Hinojosa de San Vicente	2	207	1,51	100	Total
Hinojosa de San Vicente	2	208	1,56	100	Total
Hinojosa de San Vicente	2	209	1,07	100	Total
Hinojosa de San Vicente	2	210	0,26	100	Total
Hinojosa de San Vicente	2	211	0,59	100	Total
Hinojosa de San Vicente	2	212	0,77	100	Total
Hinojosa de San Vicente	2	213	0,84	100	Total
Hinojosa de San Vicente	2	214	0,77	100	Total
Hinojosa de San Vicente	2	215	4,17	100	Total
Hinojosa de San Vicente	2	216	4,19	100	Total
Hinojosa de San Vicente	2	231	1,20	100	Total

Municipio	Polígono	Parcela	Superficie parcela (ha)	Superficie en RN 2000 (%)	Inclusión total/parcial
Hinojosa de San Vicente	2	232	1,36	100	Total
Hinojosa de San Vicente	2	233	0,48	100	Total
Hinojosa de San Vicente	2	234	0,74	100	Total
Hinojosa de San Vicente	2	235	0,33	100	Total
Hinojosa de San Vicente	2	236	0,42	100	Total
Hinojosa de San Vicente	2	237	0,17	100	Total
Hinojosa de San Vicente	2	238	0,26	100	Total
Hinojosa de San Vicente	2	239	0,24	100	Total
Hinojosa de San Vicente	2	240	0,11	100	Total
Hinojosa de San Vicente	2	241	0,18	100	Total
Hinojosa de San Vicente	2	242	0,23	100	Total
Hinojosa de San Vicente	2	243	0,62	100	Total
Hinojosa de San Vicente	2	244	0,23	100	Total
Hinojosa de San Vicente	2	245	0,26	100	Total
Hinojosa de San Vicente	2	246	0,32	100	Total
Hinojosa de San Vicente	2	247	0,48	100	Total
Hinojosa de San Vicente	2	248	0,82	100	Total
Hinojosa de San Vicente	2	249	0,79	100	Total
Hinojosa de San Vicente	2	250	1,55	100	Total
Hinojosa de San Vicente	2	251	0,68	100	Total
Hinojosa de San Vicente	2	252	0,27	100	Total

Municipio	Polígono	Parcela	Superficie parcela (ha)	Superficie en RN 2000 (%)	Inclusión total/parcial
Hinojosa de San Vicente	2	253	1,12	100	Total
Hinojosa de San Vicente	2	254	3,40	100	Total
Hinojosa de San Vicente	2	255	0,68	100	Total
Hinojosa de San Vicente	2	256	1,61	100	Total
Hinojosa de San Vicente	2	257	1,02	100	Total
Hinojosa de San Vicente	2	258	0,96	100	Total
Hinojosa de San Vicente	2	259	1,06	100	Total
Hinojosa de San Vicente	2	260	0,66	100	Total
Hinojosa de San Vicente	2	261	0,92	100	Total
Hinojosa de San Vicente	2	262	1,17	100	Total
Hinojosa de San Vicente	2	263	0,68	100	Total
Hinojosa de San Vicente	2	264	1,66	100	Total
Hinojosa de San Vicente	2	265	1,12	100	Total
Hinojosa de San Vicente	2	266	0,82	100	Total
Hinojosa de San Vicente	2	267	3,69	100	Total
Hinojosa de San Vicente	2	269	0,18	100	Total
Hinojosa de San Vicente	2	270	0,12	100	Total
Hinojosa de San Vicente	2	271	0,12	100	Total
Hinojosa de San Vicente	2	272	0,11	100	Total
Hinojosa de San Vicente	2	273	0,09	100	Total
Hinojosa de San Vicente	2	274	0,19	100	Total

Municipio	Polígono	Parcela	Superficie parcela (ha)	Superficie en RN 2000 (%)	Inclusión total/parcial
Hinojosa de San Vicente	2	275	0,16	100	Total
Hinojosa de San Vicente	2	276	1,48	100	Total
Hinojosa de San Vicente	2	277	0,20	100	Total
Hinojosa de San Vicente	2	278	0,77	100	Total
Hinojosa de San Vicente	2	279	0,22	100	Total
Hinojosa de San Vicente	2	280	0,61	100	Total
Hinojosa de San Vicente	2	281	1,51	100	Total
Hinojosa de San Vicente	2	282	0,56	100	Total
Hinojosa de San Vicente	2	283	0,41	100	Total
Hinojosa de San Vicente	2	284	1,14	100	Total
Hinojosa de San Vicente	2	285	1,09	100	Total
Hinojosa de San Vicente	2	286	0,26	100	Total
Hinojosa de San Vicente	2	287	3,06	100	Total
Hinojosa de San Vicente	2	288	15,53	89,11	Parcial
Hinojosa de San Vicente	2	290	0,75	100	Total
Hinojosa de San Vicente	2	291	1,19	100	Total
Hinojosa de San Vicente	2	292	0,03	100	Total
Hinojosa de San Vicente	2	293	4,48	100	Total
Hinojosa de San Vicente	2	294	1,41	100	Total
Hinojosa de San Vicente	2	295	2,37	100	Total
Hinojosa de San Vicente	2	296	1,56	100	Total

Municipio	Polígono	Parcela	Superficie parcela (ha)	Superficie en RN 2000 (%)	Inclusión total/parcial
Hinojosa de San Vicente	2	297	7,07	100	Total
Hinojosa de San Vicente	2	298	0,83	100	Total
Hinojosa de San Vicente	2	299	4,07	100	Total
Hinojosa de San Vicente	2	300	1,87	100	Total
Hinojosa de San Vicente	2	301	0,78	100	Total
Hinojosa de San Vicente	2	302	0,88	100	Total
Hinojosa de San Vicente	2	303	0,72	100	Total
Hinojosa de San Vicente	2	305	0,33	100	Total
Hinojosa de San Vicente	2	306	0,40	100	Total
Hinojosa de San Vicente	2	307	0,60	100	Total
Hinojosa de San Vicente	2	308	0,41	100	Total
Hinojosa de San Vicente	2	309	0,81	100	Total
Hinojosa de San Vicente	2	310	1,56	100	Total
Hinojosa de San Vicente	2	311	0,73	100	Total
Hinojosa de San Vicente	2	312	1,17	100	Total
Hinojosa de San Vicente	2	313	0,99	100	Total
Hinojosa de San Vicente	2	314	0,76	100	Total
Hinojosa de San Vicente	2	315	3,05	100	Total
Hinojosa de San Vicente	2	316	1,79	100	Total
Hinojosa de San Vicente	2	317	1,28	100	Total
Hinojosa de San Vicente	2	318	1,29	100	Total

Municipio	Polígono	Parcela	Superficie parcela (ha)	Superficie en RN 2000 (%)	Inclusión total/parcial
Hinojosa de San Vicente	2	319	1,13	100	Total
Hinojosa de San Vicente	2	320	2,10	100	Total
Hinojosa de San Vicente	2	321	1,53	100	Total
Hinojosa de San Vicente	2	322	0,33	100	Total
Hinojosa de San Vicente	2	323	0,35	100	Total
Hinojosa de San Vicente	2	324	0,27	100	Total
Hinojosa de San Vicente	2	325	2,49	100	Total
Hinojosa de San Vicente	2	326	0,50	100	Total
Hinojosa de San Vicente	2	327	0,45	100	Total
Hinojosa de San Vicente	2	328	0,25	100	Total
Hinojosa de San Vicente	2	329	0,24	100	Total
Hinojosa de San Vicente	2	330	1,70	100	Total
Hinojosa de San Vicente	2	331	0,39	100	Total
Hinojosa de San Vicente	2	332	0,32	100	Total
Hinojosa de San Vicente	2	333	1,00	100	Total
Hinojosa de San Vicente	2	334	1,55	100	Total
Hinojosa de San Vicente	2	335	1,19	100	Total
Hinojosa de San Vicente	2	338	1,10	100	Total
Hinojosa de San Vicente	2	339	0,61	100	Total
Hinojosa de San Vicente	2	340	0,97	100	Total
Hinojosa de San Vicente	2	341	2,01	100	Total

Municipio	Polígono	Parcela	Superficie parcela (ha)	Superficie en RN 2000 (%)	Inclusión total/parcial
Hinojosa de San Vicente	2	342	1,69	100	Total
Hinojosa de San Vicente	2	343	1,92	100	Total
Hinojosa de San Vicente	2	345	3,18	100	Total
Hinojosa de San Vicente	2	346	1,50	100	Total
Hinojosa de San Vicente	2	348	2,32	100	Total
Hinojosa de San Vicente	2	349	2,07	100	Total
Hinojosa de San Vicente	2	350	4,82	100	Total
Hinojosa de San Vicente	2	351	0,90	100	Total
Hinojosa de San Vicente	2	352	1,56	100	Total
Hinojosa de San Vicente	2	353	2,76	100	Total
Hinojosa de San Vicente	2	354	3,28	100	Total
Hinojosa de San Vicente	2	355	2,78	100	Total
Hinojosa de San Vicente	2	356	1,15	100	Total
Hinojosa de San Vicente	2	357	2,73	100	Total
Hinojosa de San Vicente	2	358	0,94	100	Total
Hinojosa de San Vicente	2	359	1,03	100	Total
Hinojosa de San Vicente	2	360	0,72	100	Total
Hinojosa de San Vicente	2	361	0,56	100	Total
Hinojosa de San Vicente	2	362	3,99	100	Total
Hinojosa de San Vicente	2	363	1,65	100	Total
Hinojosa de San Vicente	2	364	4,99	100	Total

Municipio	Polígono	Parcela	Superficie parcela (ha)	Superficie en RN 2000 (%)	Inclusión total/parcial
Hinojosa de San Vicente	2	365	1,47	100	Total
Hinojosa de San Vicente	2	366	1,16	100	Total
Hinojosa de San Vicente	2	367	2,73	100	Total
Hinojosa de San Vicente	2	369	0,40	100	Total
Hinojosa de San Vicente	2	370	2,34	100	Total
Hinojosa de San Vicente	2	371	0,94	100	Total
Hinojosa de San Vicente	2	372	3,62	100	Total
Hinojosa de San Vicente	2	373	3,54	100	Total
Hinojosa de San Vicente	2	374	1,51	100	Total
Hinojosa de San Vicente	2	375	2,34	100	Total
Hinojosa de San Vicente	2	376	24,62	100	Total
Hinojosa de San Vicente	2	377	0,20	100	Total
Hinojosa de San Vicente	2	378	1,96	100	Total
Hinojosa de San Vicente	2	379	7,04	100	Total
Hinojosa de San Vicente	2	380	4,63	100	Total
Hinojosa de San Vicente	2	381	0,13	100	Total
Hinojosa de San Vicente	2	382	0,87	100	Total
Hinojosa de San Vicente	2	386	0,82	100	Total
Hinojosa de San Vicente	2	387	0,17	100	Total
Hinojosa de San Vicente	2	388	0,21	100	Total
Hinojosa de San Vicente	2	9001	3,74	87,62	Parcial

Municipio	Polígono	Parcela	Superficie parcela (ha)	Superficie en RN 2000 (%)	Inclusión total/parcial
Hinojosa de San Vicente	2	9003	1,46	100	Total
Hinojosa de San Vicente	2	9004	0,59	100	Total
Hinojosa de San Vicente	2	10304	8,89	100	Total
Hinojosa de San Vicente	2	10336	1,61	100	Total
Hinojosa de San Vicente	2	10337	0,60	100	Total
Hinojosa de San Vicente	2	10344	1,32	100	Total
Hinojosa de San Vicente	2	10347	2,81	100	Total
Hinojosa de San Vicente	2	10368	1,47	100	Total
Hinojosa de San Vicente	2	20304	0,95	100	Total
Hinojosa de San Vicente	2	20336	0,88	100	Total
Hinojosa de San Vicente	2	20337	0,49	100	Total
Hinojosa de San Vicente	2	20344	1,87	100	Total
Hinojosa de San Vicente	2	20347	1,94	100	Total
Hinojosa de San Vicente	2	20368	0,70	100	Total
Hinojosa de San Vicente	3	1	0,92	100	Total
Hinojosa de San Vicente	3	2	1,89	100	Total
Hinojosa de San Vicente	3	3	3,50	100	Total
Hinojosa de San Vicente	3	4	2,40	100	Total
Hinojosa de San Vicente	3	5	0,79	100	Total
Hinojosa de San Vicente	3	6	0,28	100	Total
Hinojosa de San Vicente	3	7	0,56	100	Total

Municipio	Polígono	Parcela	Superficie parcela (ha)	Superficie en RN 2000 (%)	Inclusión total/parcial
Hinojosa de San Vicente	3	8	1,58	100	Total
Hinojosa de San Vicente	3	9	1,19	100	Total
Hinojosa de San Vicente	3	10	0,48	100	Total
Hinojosa de San Vicente	3	11	4,58	100	Total
Hinojosa de San Vicente	3	14	2,28	100	Total
Hinojosa de San Vicente	3	15	0,82	100	Total
Hinojosa de San Vicente	3	16	0,89	100	Total
Hinojosa de San Vicente	3	17	1,54	100	Total
Hinojosa de San Vicente	3	18	0,45	100	Total
Hinojosa de San Vicente	3	19	1,03	100	Total
Hinojosa de San Vicente	3	20	0,46	100	Total
Hinojosa de San Vicente	3	21	0,58	100	Total
Hinojosa de San Vicente	3	22	4,59	100	Total
Hinojosa de San Vicente	3	23	3,23	100	Total
Hinojosa de San Vicente	3	25	0,59	100	Total
Hinojosa de San Vicente	3	26	0,61	100	Total
Hinojosa de San Vicente	3	27	1,26	100	Total
Hinojosa de San Vicente	3	28	1,87	100	Total
Hinojosa de San Vicente	3	29	0,41	100	Total
Hinojosa de San Vicente	3	30	0,30	100	Total
Hinojosa de San Vicente	3	31	1,48	100	Total

Municipio	Polígono	Parcela	Superficie parcela (ha)	Superficie en RN 2000 (%)	Inclusión total/parcial
Hinojosa de San Vicente	3	32	0,91	100	Total
Hinojosa de San Vicente	3	33	1,47	100	Total
Hinojosa de San Vicente	3	34	0,85	100	Total
Hinojosa de San Vicente	3	35	0,94	100	Total
Hinojosa de San Vicente	3	36	0,29	100	Total
Hinojosa de San Vicente	3	37	0,23	100	Total
Hinojosa de San Vicente	3	38	0,23	100	Total
Hinojosa de San Vicente	3	39	0,14	100	Total
Hinojosa de San Vicente	3	40	0,44	100	Total
Hinojosa de San Vicente	3	41	0,78	100	Total
Hinojosa de San Vicente	3	42	0,97	100	Total
Hinojosa de San Vicente	3	43	0,89	100	Total
Hinojosa de San Vicente	3	44	2,92	100	Total
Hinojosa de San Vicente	3	45	2,26	100	Total
Hinojosa de San Vicente	3	46	0,63	100	Total
Hinojosa de San Vicente	3	47	0,33	100	Total
Hinojosa de San Vicente	3	48	1,27	100	Total
Hinojosa de San Vicente	3	49	0,37	100	Total
Hinojosa de San Vicente	3	50	0,86	100	Total
Hinojosa de San Vicente	3	51	0,98	100	Total
Hinojosa de San Vicente	3	52	2,28	100	Total

Municipio	Polígono	Parcela	Superficie parcela (ha)	Superficie en RN 2000 (%)	Inclusión total/parcial
Hinojosa de San Vicente	3	53	0,88	100	Total
Hinojosa de San Vicente	3	54	3,44	100	Total
Hinojosa de San Vicente	3	55	10,63	100	Total
Hinojosa de San Vicente	3	56	1,24	100	Total
Hinojosa de San Vicente	3	57	3,29	100	Total
Hinojosa de San Vicente	3	58	7,24	100	Total
Hinojosa de San Vicente	3	59	0,59	100	Total
Hinojosa de San Vicente	3	60	3,14	100	Total
Hinojosa de San Vicente	3	61	3,72	100	Total
Hinojosa de San Vicente	3	62	0,89	100	Total
Hinojosa de San Vicente	3	63	1,36	100	Total
Hinojosa de San Vicente	3	64	3,10	100	Total
Hinojosa de San Vicente	3	65	0,96	100	Total
Hinojosa de San Vicente	3	66	2,15	100	Total
Hinojosa de San Vicente	3	67	6,38	100	Total
Hinojosa de San Vicente	3	68	1,30	100	Total
Hinojosa de San Vicente	3	69	2,28	100	Total
Hinojosa de San Vicente	3	70	8,23	100	Total
Hinojosa de San Vicente	3	71	4,11	100	Total
Hinojosa de San Vicente	3	72	2,68	100	Total
Hinojosa de San Vicente	3	73	11,92	100	Total

Municipio	Polígono	Parcela	Superficie parcela (ha)	Superficie en RN 2000 (%)	Inclusión total/parcial
Hinojosa de San Vicente	3	74	4,32	100	Total
Hinojosa de San Vicente	3	75	2,20	100	Total
Hinojosa de San Vicente	3	76	1,02	100	Total
Hinojosa de San Vicente	3	77	3,11	100	Total
Hinojosa de San Vicente	3	78	0,76	100	Total
Hinojosa de San Vicente	3	79	2,46	100	Total
Hinojosa de San Vicente	3	80	4,39	100	Total
Hinojosa de San Vicente	3	81	1,09	100	Total
Hinojosa de San Vicente	3	82	0,08	100	Total
Hinojosa de San Vicente	3	83	0,06	100	Total
Hinojosa de San Vicente	3	84	0,06	100	Total
Hinojosa de San Vicente	3	85	0,10	100	Total
Hinojosa de San Vicente	3	86	0,04	100	Total
Hinojosa de San Vicente	3	87	0,07	100	Total
Hinojosa de San Vicente	3	9001	1,65	100	Total
Hinojosa de San Vicente	3	9002	0,41	100	Total
Hinojosa de San Vicente	3	10024	0,98	100	Total
Hinojosa de San Vicente	3	20024	0,08	100	Total
Hinojosa de San Vicente	4	216	0,83	100	Total
Hinojosa de San Vicente	4	217	0,12	100	Total
Hinojosa de San Vicente	4	218	0,13	100	Total

Municipio	Polígono	Parcela	Superficie parcela (ha)	Superficie en RN 2000 (%)	Inclusión total/parcial
Hinojosa de San Vicente	4	219	0,04	100	Total
Hinojosa de San Vicente	4	220	0,06	100	Total
Hinojosa de San Vicente	4	221	0,30	100	Total
Hinojosa de San Vicente	4	222	0,94	100	Total
Hinojosa de San Vicente	4	223	0,49	100	Total
Hinojosa de San Vicente	4	225	0,43	100	Total
Hinojosa de San Vicente	4	234	0,46	100	Total
Hinojosa de San Vicente	4	237	1,10	100	Total
Hinojosa de San Vicente	4	238	0,48	100	Total
Hinojosa de San Vicente	4	239	0,38	100	Total
Hinojosa de San Vicente	4	240	0,30	100	Total
Hinojosa de San Vicente	4	241	0,13	100	Total
Hinojosa de San Vicente	4	242	0,64	100	Total
Hinojosa de San Vicente	4	243	0,83	100	Total
Hinojosa de San Vicente	4	244	0,86	100	Total
Hinojosa de San Vicente	4	245	0,74	100	Total
Hinojosa de San Vicente	4	246	0,17	100	Total
Hinojosa de San Vicente	4	247	0,88	100	Total
Hinojosa de San Vicente	4	248	0,59	100	Total
Hinojosa de San Vicente	4	249	0,28	100	Total
Hinojosa de San Vicente	4	250	1,11	100	Total

Municipio	Polígono	Parcela	Superficie parcela (ha)	Superficie en RN 2000 (%)	Inclusión total/parcial
Hinojosa de San Vicente	4	251	0,49	100	Total
Hinojosa de San Vicente	4	252	0,14	100	Total
Hinojosa de San Vicente	4	253	0,12	100	Total
Hinojosa de San Vicente	4	254	0,05	100	Total
Hinojosa de San Vicente	4	255	1,45	100	Total
Hinojosa de San Vicente	4	256	0,45	100	Total
Hinojosa de San Vicente	4	257	0,36	100	Total
Hinojosa de San Vicente	4	258	0,13	100	Total
Hinojosa de San Vicente	4	259	0,13	100	Total
Hinojosa de San Vicente	4	260	0,68	100	Total
Hinojosa de San Vicente	4	261	2,18	100	Total
Hinojosa de San Vicente	4	262	1,04	100	Total
Hinojosa de San Vicente	4	263	0,82	100	Total
Hinojosa de San Vicente	4	264	0,52	100	Total
Hinojosa de San Vicente	4	265	0,52	100	Total
Hinojosa de San Vicente	4	266	0,35	100	Total
Hinojosa de San Vicente	4	267	0,47	100	Total
Hinojosa de San Vicente	4	269	0,43	100	Total
Hinojosa de San Vicente	4	270	3,72	100	Total
Hinojosa de San Vicente	4	271	5,33	100	Total
Hinojosa de San Vicente	4	272	2,07	100	Total

Municipio	Polígono	Parcela	Superficie parcela (ha)	Superficie en RN 2000 (%)	Inclusión total/parcial
Hinojosa de San Vicente	4	273	0,47	100	Total
Hinojosa de San Vicente	4	274	0,88	100	Total
Hinojosa de San Vicente	4	275	0,21	100	Total
Hinojosa de San Vicente	4	276	0,47	100	Total
Hinojosa de San Vicente	4	277	0,97	100	Total
Hinojosa de San Vicente	4	278	0,20	100	Total
Hinojosa de San Vicente	4	279	0,10	100	Total
Hinojosa de San Vicente	4	280	0,10	100	Total
Hinojosa de San Vicente	4	281	0,53	100	Total
Hinojosa de San Vicente	4	282	0,79	100	Total
Hinojosa de San Vicente	4	283	0,15	100	Total
Hinojosa de San Vicente	4	284	0,12	100	Total
Hinojosa de San Vicente	4	285	0,06	100	Total
Hinojosa de San Vicente	4	286	1,94	100	Total
Hinojosa de San Vicente	4	287	1,60	100	Total
Hinojosa de San Vicente	4	288	1,27	100	Total
Hinojosa de San Vicente	4	289	1,45	100	Total
Hinojosa de San Vicente	4	290	0,64	100	Total
Hinojosa de San Vicente	4	291	1,39	100	Total
Hinojosa de San Vicente	4	292	0,18	100	Total
Hinojosa de San Vicente	4	293	0,16	100	Total

Municipio	Polígono	Parcela	Superficie parcela (ha)	Superficie en RN 2000 (%)	Inclusión total/parcial
Hinojosa de San Vicente	4	294	0,84	100	Total
Hinojosa de San Vicente	4	295	0,08	100	Total
Hinojosa de San Vicente	4	296	0,37	100	Total
Hinojosa de San Vicente	4	297	2,33	100	Total
Hinojosa de San Vicente	4	298	0,83	100	Total
Hinojosa de San Vicente	4	299	0,92	100	Total
Hinojosa de San Vicente	4	300	1,00	100	Total
Hinojosa de San Vicente	4	301	0,70	100	Total
Hinojosa de San Vicente	4	302	0,09	100	Total
Hinojosa de San Vicente	4	303	0,13	100	Total
Hinojosa de San Vicente	4	304	0,17	100	Total
Hinojosa de San Vicente	4	305	0,88	100	Total
Hinojosa de San Vicente	4	306	0,11	100	Total
Hinojosa de San Vicente	4	307	0,20	100	Total
Hinojosa de San Vicente	4	308	0,66	100	Total
Hinojosa de San Vicente	4	309	0,64	100	Total
Hinojosa de San Vicente	4	310	0,80	100	Total
Hinojosa de San Vicente	4	311	0,06	100	Total
Hinojosa de San Vicente	4	312	0,03	100	Total
Hinojosa de San Vicente	4	313	0,05	100	Total
Hinojosa de San Vicente	4	314	0,12	100	Total

Municipio	Polígono	Parcela	Superficie parcela (ha)	Superficie en RN 2000 (%)	Inclusión total/parcial
Hinojosa de San Vicente	4	315	0,10	100	Total
Hinojosa de San Vicente	4	316	0,06	100	Total
Hinojosa de San Vicente	4	317	2,05	100	Total
Hinojosa de San Vicente	4	318	5,35	100	Total
Hinojosa de San Vicente	4	319	2,57	100	Total
Hinojosa de San Vicente	4	320	4,10	100	Total
Hinojosa de San Vicente	4	321	0,41	100	Total
Hinojosa de San Vicente	4	322	1,36	100	Total
Hinojosa de San Vicente	4	323	0,92	100	Total
Hinojosa de San Vicente	4	324	1,29	100	Total
Hinojosa de San Vicente	4	325	0,62	100	Total
Hinojosa de San Vicente	4	326	20,99	100	Total
Hinojosa de San Vicente	4	327	3,60	100	Total
Hinojosa de San Vicente	4	328	2,54	100	Total
Hinojosa de San Vicente	4	329	0,65	100	Total
Hinojosa de San Vicente	4	330	0,64	100	Total
Hinojosa de San Vicente	4	331	2,37	100	Total
Hinojosa de San Vicente	4	332	0,37	100	Total
Hinojosa de San Vicente	4	333	0,55	100	Total
Hinojosa de San Vicente	4	334	0,60	100	Total
Hinojosa de San Vicente	4	336	0,43	100	Total

Municipio	Polígono	Parcela	Superficie parcela (ha)	Superficie en RN 2000 (%)	Inclusión total/parcial
Hinojosa de San Vicente	4	337	0,36	100	Total
Hinojosa de San Vicente	4	339	0,06	100	Total
Hinojosa de San Vicente	4	340	1,06	100	Total
Hinojosa de San Vicente	4	341	2,31	100	Total
Hinojosa de San Vicente	4	342	1,80	100	Total
Hinojosa de San Vicente	4	343	0,21	100	Total
Hinojosa de San Vicente	4	344	0,29	100	Total
Hinojosa de San Vicente	4	345	0,17	100	Total
Hinojosa de San Vicente	4	346	0,28	100	Total
Hinojosa de San Vicente	4	347	0,15	100	Total
Hinojosa de San Vicente	4	348	0,02	100	Total
Hinojosa de San Vicente	4	349	1,15	100	Total
Hinojosa de San Vicente	4	350	0,09	100	Total
Hinojosa de San Vicente	4	351	0,28	100	Total
Hinojosa de San Vicente	4	352	1,39	100	Total
Hinojosa de San Vicente	4	353	1,52	100	Total
Hinojosa de San Vicente	4	354	0,54	100	Total
Hinojosa de San Vicente	4	355	0,61	100	Total
Hinojosa de San Vicente	4	356	0,49	100	Total
Hinojosa de San Vicente	4	357	0,06	100	Total
Hinojosa de San Vicente	4	358	0,11	100	Total

Municipio	Polígono	Parcela	Superficie parcela (ha)	Superficie en RN 2000 (%)	Inclusión total/parcial
Hinojosa de San Vicente	4	359	0,10	100	Total
Hinojosa de San Vicente	4	360	0,12	100	Total
Hinojosa de San Vicente	4	361	0,08	100	Total
Hinojosa de San Vicente	4	362	0,20	100	Total
Hinojosa de San Vicente	4	363	0,99	100	Total
Hinojosa de San Vicente	4	364	0,40	100	Total
Hinojosa de San Vicente	4	365	0,07	100	Total
Hinojosa de San Vicente	4	366	0,22	100	Total
Hinojosa de San Vicente	4	367	0,22	100	Total
Hinojosa de San Vicente	4	368	0,21	100	Total
Hinojosa de San Vicente	4	369	0,14	100	Total
Hinojosa de San Vicente	4	370	0,16	100	Total
Hinojosa de San Vicente	4	371	0,14	100	Total
Hinojosa de San Vicente	4	372	0,11	100	Total
Hinojosa de San Vicente	4	373	0,03	100	Total
Hinojosa de San Vicente	4	374	0,03	100	Total
Hinojosa de San Vicente	4	375	0,06	100	Total
Hinojosa de San Vicente	4	376	0,08	100	Total
Hinojosa de San Vicente	4	377	0,12	100	Total
Hinojosa de San Vicente	4	378	0,33	100	Total
Hinojosa de San Vicente	4	379	0,07	100	Total

Municipio	Polígono	Parcela	Superficie parcela (ha)	Superficie en RN 2000 (%)	Inclusión total/parcial
Hinojosa de San Vicente	4	380	0,13	100	Total
Hinojosa de San Vicente	4	381	0,26	100	Total
Hinojosa de San Vicente	4	382	0,65	100	Total
Hinojosa de San Vicente	4	383	1,64	100	Total
Hinojosa de San Vicente	4	384	0,10	100	Total
Hinojosa de San Vicente	4	385	0,33	100	Total
Hinojosa de San Vicente	4	386	0,65	100	Total
Hinojosa de San Vicente	4	387	2,12	100	Total
Hinojosa de San Vicente	4	388	0,59	100	Total
Hinojosa de San Vicente	4	389	0,49	100	Total
Hinojosa de San Vicente	4	390	0,46	100	Total
Hinojosa de San Vicente	4	391	0,45	100	Total
Hinojosa de San Vicente	4	392	0,88	100	Total
Hinojosa de San Vicente	4	393	0,58	100	Total
Hinojosa de San Vicente	4	394	0,61	100	Total
Hinojosa de San Vicente	4	395	0,79	100	Total
Hinojosa de San Vicente	4	396	0,87	100	Total
Hinojosa de San Vicente	4	398	0,78	100	Total
Hinojosa de San Vicente	4	399	2,69	100	Total
Hinojosa de San Vicente	4	400	0,12	100	Total
Hinojosa de San Vicente	4	401	0,08	100	Total

Municipio	Polígono	Parcela	Superficie parcela (ha)	Superficie en RN 2000 (%)	Inclusión total/parcial
Hinojosa de San Vicente	4	402	0,09	100	Total
Hinojosa de San Vicente	4	403	0,11	100	Total
Hinojosa de San Vicente	4	404	0,31	100	Total
Hinojosa de San Vicente	4	405	0,58	100	Total
Hinojosa de San Vicente	4	406	2,27	100	Total
Hinojosa de San Vicente	4	407	1,05	100	Total
Hinojosa de San Vicente	4	408	1,07	100	Total
Hinojosa de San Vicente	4	409	0,37	100	Total
Hinojosa de San Vicente	4	410	0,39	100	Total
Hinojosa de San Vicente	4	411	3,61	100	Total
Hinojosa de San Vicente	4	412	0,05	100	Total
Hinojosa de San Vicente	4	413	0,28	100	Total
Hinojosa de San Vicente	4	414	0,56	100	Total
Hinojosa de San Vicente	4	415	0,63	100	Total
Hinojosa de San Vicente	4	416	0,16	100	Total
Hinojosa de San Vicente	4	417	0,82	100	Total
Hinojosa de San Vicente	4	418	1,16	100	Total
Hinojosa de San Vicente	4	419	0,51	100	Total
Hinojosa de San Vicente	4	420	0,13	100	Total
Hinojosa de San Vicente	4	421	0,52	100	Total
Hinojosa de San Vicente	4	422	0,70	100	Total

Municipio	Polígono	Parcela	Superficie parcela (ha)	Superficie en RN 2000 (%)	Inclusión total/parcial
Hinojosa de San Vicente	4	423	0,30	100	Total
Hinojosa de San Vicente	4	424	0,27	100	Total
Hinojosa de San Vicente	4	425	0,26	100	Total
Hinojosa de San Vicente	4	426	0,11	100	Total
Hinojosa de San Vicente	4	427	0,09	100	Total
Hinojosa de San Vicente	4	428	0,63	100	Total
Hinojosa de San Vicente	4	429	1,87	100	Total
Hinojosa de San Vicente	4	430	0,66	100	Total
Hinojosa de San Vicente	4	431	0,44	100	Total
Hinojosa de San Vicente	4	432	1,79	100	Total
Hinojosa de San Vicente	4	433	0,03	100	Total
Hinojosa de San Vicente	4	434	1,41	100	Total
Hinojosa de San Vicente	4	435	0,87	100	Total
Hinojosa de San Vicente	4	436	0,09	100	Total
Hinojosa de San Vicente	4	437	3,02	100	Total
Hinojosa de San Vicente	4	438	0,33	100	Total
Hinojosa de San Vicente	4	439	1,31	100	Total
Hinojosa de San Vicente	4	440	1,48	100	Total
Hinojosa de San Vicente	4	441	0,50	100	Total
Hinojosa de San Vicente	4	442	0,82	100	Total
Hinojosa de San Vicente	4	443	0,58	100	Total

Municipio	Polígono	Parcela	Superficie parcela (ha)	Superficie en RN 2000 (%)	Inclusión total/parcial
Hinojosa de San Vicente	4	444	2,93	100	Total
Hinojosa de San Vicente	4	445	2,34	100	Total
Hinojosa de San Vicente	4	446	3,90	100	Total
Hinojosa de San Vicente	4	447	0,31	100	Total
Hinojosa de San Vicente	4	448	0,38	100	Total
Hinojosa de San Vicente	4	449	0,08	100	Total
Hinojosa de San Vicente	4	450	0,47	100	Total
Hinojosa de San Vicente	4	451	0,78	100	Total
Hinojosa de San Vicente	4	452	1,00	100	Total
Hinojosa de San Vicente	4	453	0,81	100	Total
Hinojosa de San Vicente	4	454	2,45	100	Total
Hinojosa de San Vicente	4	455	1,32	100	Total
Hinojosa de San Vicente	4	456	1,60	100	Total
Hinojosa de San Vicente	4	457	4,00	100	Total
Hinojosa de San Vicente	4	458	0,93	100	Total
Hinojosa de San Vicente	4	459	0,87	100	Total
Hinojosa de San Vicente	4	460	0,75	100	Total
Hinojosa de San Vicente	4	462	0,93	100	Total
Hinojosa de San Vicente	4	463	0,87	100	Total
Hinojosa de San Vicente	4	464	0,29	100	Total
Hinojosa de San Vicente	4	465	0,79	100	Total

Municipio	Polígono	Parcela	Superficie parcela (ha)	Superficie en RN 2000 (%)	Inclusión total/parcial
Hinojosa de San Vicente	4	466	1,20	100	Total
Hinojosa de San Vicente	4	467	0,83	100	Total
Hinojosa de San Vicente	4	468	0,39	100	Total
Hinojosa de San Vicente	4	469	3,08	100	Total
Hinojosa de San Vicente	4	470	1,14	100	Total
Hinojosa de San Vicente	4	471	4,72	100	Total
Hinojosa de San Vicente	4	472	1,05	100	Total
Hinojosa de San Vicente	4	473	1,11	100	Total
Hinojosa de San Vicente	4	474	0,40	100	Total
Hinojosa de San Vicente	4	475	0,52	100	Total
Hinojosa de San Vicente	4	476	0,25	100	Total
Hinojosa de San Vicente	4	477	2,33	100	Total
Hinojosa de San Vicente	4	478	0,64	100	Total
Hinojosa de San Vicente	4	479	0,70	100	Total
Hinojosa de San Vicente	4	480	1,92	100	Total
Hinojosa de San Vicente	4	481	2,29	100	Total
Hinojosa de San Vicente	4	482	2,60	100	Total
Hinojosa de San Vicente	4	483	1,03	100	Total
Hinojosa de San Vicente	4	484	1,30	100	Total
Hinojosa de San Vicente	4	485	0,87	100	Total
Hinojosa de San Vicente	4	486	1,03	100	Total

Municipio	Polígono	Parcela	Superficie parcela (ha)	Superficie en RN 2000 (%)	Inclusión total/parcial
Hinojosa de San Vicente	4	487	0,73	100	Total
Hinojosa de San Vicente	4	488	3,52	100	Total
Hinojosa de San Vicente	4	489	0,42	100	Total
Hinojosa de San Vicente	4	490	6,65	100	Total
Hinojosa de San Vicente	4	491	1,13	100	Total
Hinojosa de San Vicente	4	492	0,84	100	Total
Hinojosa de San Vicente	4	493	1,08	100	Total
Hinojosa de San Vicente	4	494	1,06	100	Total
Hinojosa de San Vicente	4	495	11,88	100	Total
Hinojosa de San Vicente	4	496	0,83	100	Total
Hinojosa de San Vicente	4	497	0,67	100	Total
Hinojosa de San Vicente	4	498	0,47	100	Total
Hinojosa de San Vicente	4	499	0,54	100	Total
Hinojosa de San Vicente	4	500	1,36	100	Total
Hinojosa de San Vicente	4	501	0,99	100	Total
Hinojosa de San Vicente	4	502	0,80	100	Total
Hinojosa de San Vicente	4	503	0,70	100	Total
Hinojosa de San Vicente	4	504	0,40	100	Total
Hinojosa de San Vicente	4	505	0,60	100	Total
Hinojosa de San Vicente	4	506	4,58	100	Total
Hinojosa de San Vicente	4	507	0,14	100	Total

Municipio	Polígono	Parcela	Superficie parcela (ha)	Superficie en RN 2000 (%)	Inclusión total/parcial
Hinojosa de San Vicente	4	508	6,17	100	Total
Hinojosa de San Vicente	4	510	0,72	100	Total
Hinojosa de San Vicente	4	511	0,73	100	Total
Hinojosa de San Vicente	4	512	0,94	100	Total
Hinojosa de San Vicente	4	513	0,71	100	Total
Hinojosa de San Vicente	4	514	1,67	100	Total
Hinojosa de San Vicente	4	515	0,16	100	Total
Hinojosa de San Vicente	4	516	0,15	100	Total
Hinojosa de San Vicente	4	517	1,70	100	Total
Hinojosa de San Vicente	4	518	0,20	100	Total
Hinojosa de San Vicente	4	519	0,06	100	Total
Hinojosa de San Vicente	4	520	4,52	100	Total
Hinojosa de San Vicente	4	521	3,83	100	Total
Hinojosa de San Vicente	4	522	3,69	100	Total
Hinojosa de San Vicente	4	523	0,54	100	Total
Hinojosa de San Vicente	4	524	0,31	100	Total
Hinojosa de San Vicente	4	525	0,25	100	Total
Hinojosa de San Vicente	4	527	0,75	100	Total
Hinojosa de San Vicente	4	528	0,72	100	Total
Hinojosa de San Vicente	4	529	0,10	100	Total
Hinojosa de San Vicente	4	530	0,47	100	Total

Municipio	Polígono	Parcela	Superficie parcela (ha)	Superficie en RN 2000 (%)	Inclusión total/parcial
Hinojosa de San Vicente	4	531	0,57	100	Total
Hinojosa de San Vicente	4	532	0,54	100	Total
Hinojosa de San Vicente	4	533	1,79	100	Total
Hinojosa de San Vicente	4	534	0,34	100	Total
Hinojosa de San Vicente	4	535	1,95	100	Total
Hinojosa de San Vicente	4	536	2,86	100	Total
Hinojosa de San Vicente	4	537	1,57	100	Total
Hinojosa de San Vicente	4	538	2,56	100	Total
Hinojosa de San Vicente	4	540	0,44	100	Total
Hinojosa de San Vicente	4	542	0,26	100	Total
Hinojosa de San Vicente	4	544	3,85	100	Total
Hinojosa de San Vicente	4	545	1,12	100	Total
Hinojosa de San Vicente	4	546	2,08	100	Total
Hinojosa de San Vicente	4	547	0,25	100	Total
Hinojosa de San Vicente	4	548	0,30	100	Total
Hinojosa de San Vicente	4	549	3,47	100	Total
Hinojosa de San Vicente	4	551	0,88	100	Total
Hinojosa de San Vicente	4	552	1,86	100	Total
Hinojosa de San Vicente	4	553	4,75	100	Total
Hinojosa de San Vicente	4	554	1,68	100	Total
Hinojosa de San Vicente	4	555	2,30	100	Total

Municipio	Polígono	Parcela	Superficie parcela (ha)	Superficie en RN 2000 (%)	Inclusión total/parcial
Hinojosa de San Vicente	4	556	2,55	100	Total
Hinojosa de San Vicente	4	557	3,71	100	Total
Hinojosa de San Vicente	4	558	2,96	100	Total
Hinojosa de San Vicente	4	559	2,81	100	Total
Hinojosa de San Vicente	4	560	0,36	100	Total
Hinojosa de San Vicente	4	561	0,47	100	Total
Hinojosa de San Vicente	4	562	0,41	100	Total
Hinojosa de San Vicente	4	563	1,15	100	Total
Hinojosa de San Vicente	4	564	0,92	100	Total
Hinojosa de San Vicente	4	565	2,64	100	Total
Hinojosa de San Vicente	4	566	0,28	100	Total
Hinojosa de San Vicente	4	567	1,35	100	Total
Hinojosa de San Vicente	4	568	2,74	100	Total
Hinojosa de San Vicente	4	569	1,67	100	Total
Hinojosa de San Vicente	4	570	0,87	100	Total
Hinojosa de San Vicente	4	571	0,68	100	Total
Hinojosa de San Vicente	4	572	1,89	100	Total
Hinojosa de San Vicente	4	573	1,60	100	Total
Hinojosa de San Vicente	4	574	1,79	100	Total
Hinojosa de San Vicente	4	575	1,09	100	Total
Hinojosa de San Vicente	4	576	0,96	100	Total

Municipio	Polígono	Parcela	Superficie parcela (ha)	Superficie en RN 2000 (%)	Inclusión total/parcial
Hinojosa de San Vicente	4	579	0,99	100	Total
Hinojosa de San Vicente	4	580	1,11	100	Total
Hinojosa de San Vicente	4	581	0,86	100	Total
Hinojosa de San Vicente	4	582	2,17	100	Total
Hinojosa de San Vicente	4	583	0,64	100	Total
Hinojosa de San Vicente	4	584	2,04	100	Total
Hinojosa de San Vicente	4	585	1,55	100	Total
Hinojosa de San Vicente	4	586	0,51	100	Total
Hinojosa de San Vicente	4	590	0,07	100	Total
Hinojosa de San Vicente	4	591	0,18	100	Total
Hinojosa de San Vicente	4	592	0,32	100	Total
Hinojosa de San Vicente	4	593	1,49	100	Total
Hinojosa de San Vicente	4	594	1,23	100	Total
Hinojosa de San Vicente	4	595	0,61	100	Total
Hinojosa de San Vicente	4	596	0,30	100	Total
Hinojosa de San Vicente	4	597	0,31	100	Total
Hinojosa de San Vicente	4	598	0,34	100	Total
Hinojosa de San Vicente	4	599	0,04	100	Total
Hinojosa de San Vicente	4	600	0,30	100	Total
Hinojosa de San Vicente	4	601	0,25	100	Total
Hinojosa de San Vicente	4	602	0,67	100	Total

Municipio	Polígono	Parcela	Superficie parcela (ha)	Superficie en RN 2000 (%)	Inclusión total/parcial
Hinojosa de San Vicente	4	603	1,20	100	Total
Hinojosa de San Vicente	4	604	0,99	100	Total
Hinojosa de San Vicente	4	605	0,92	100	Total
Hinojosa de San Vicente	4	606	1,95	100	Total
Hinojosa de San Vicente	4	607	0,49	100	Total
Hinojosa de San Vicente	4	608	0,70	100	Total
Hinojosa de San Vicente	4	609	0,55	100	Total
Hinojosa de San Vicente	4	610	0,72	100	Total
Hinojosa de San Vicente	4	611	1,50	100	Total
Hinojosa de San Vicente	4	612	2,34	100	Total
Hinojosa de San Vicente	4	613	1,58	100	Total
Hinojosa de San Vicente	4	614	0,49	100	Total
Hinojosa de San Vicente	4	615	0,65	100	Total
Hinojosa de San Vicente	4	616	0,72	100	Total
Hinojosa de San Vicente	4	617	0,56	100	Total
Hinojosa de San Vicente	4	618	0,63	100	Total
Hinojosa de San Vicente	4	619	1,24	100	Total
Hinojosa de San Vicente	4	620	0,95	100	Total
Hinojosa de San Vicente	4	621	1,15	100	Total
Hinojosa de San Vicente	4	622	1,26	100	Total
Hinojosa de San Vicente	4	623	0,51	100	Total

Municipio	Polígono	Parcela	Superficie parcela (ha)	Superficie en RN 2000 (%)	Inclusión total/parcial
Hinojosa de San Vicente	4	624	1,32	100	Total
Hinojosa de San Vicente	4	625	0,52	100	Total
Hinojosa de San Vicente	4	626	0,51	100	Total
Hinojosa de San Vicente	4	627	1,38	100	Total
Hinojosa de San Vicente	4	628	1,89	100	Total
Hinojosa de San Vicente	4	629	2,13	100	Total
Hinojosa de San Vicente	4	630	5,74	100	Total
Hinojosa de San Vicente	4	631	1,52	100	Total
Hinojosa de San Vicente	4	632	1,55	100	Total
Hinojosa de San Vicente	4	633	2,14	100	Total
Hinojosa de San Vicente	4	634	2,61	100	Total
Hinojosa de San Vicente	4	635	4,02	100	Total
Hinojosa de San Vicente	4	636	0,56	100	Total
Hinojosa de San Vicente	4	637	0,56	100	Total
Hinojosa de San Vicente	4	638	1,47	100	Total
Hinojosa de San Vicente	4	639	0,44	100	Total
Hinojosa de San Vicente	4	640	0,45	100	Total
Hinojosa de San Vicente	4	641	5,06	100	Total
Hinojosa de San Vicente	4	642	0,82	100	Total
Hinojosa de San Vicente	4	643	2,85	100	Total
Hinojosa de San Vicente	4	644	5,96	100	Total

Municipio	Polígono	Parcela	Superficie parcela (ha)	Superficie en RN 2000 (%)	Inclusión total/parcial
Hinojosa de San Vicente	4	645	0,76	100	Total
Hinojosa de San Vicente	4	646	0,34	100	Total
Hinojosa de San Vicente	4	647	0,52	100	Total
Hinojosa de San Vicente	4	648	0,56	100	Total
Hinojosa de San Vicente	4	650	0,10	100	Total
Hinojosa de San Vicente	4	651	1,34	100	Total
Hinojosa de San Vicente	4	652	0,60	100	Total
Hinojosa de San Vicente	4	653	1,51	100	Total
Hinojosa de San Vicente	4	654	0,84	100	Total
Hinojosa de San Vicente	4	656	1,33	100	Total
Hinojosa de San Vicente	4	657	1,45	100	Total
Hinojosa de San Vicente	4	658	0,17	100	Total
Hinojosa de San Vicente	4	659	1,86	100	Total
Hinojosa de San Vicente	4	660	1,21	100	Total
Hinojosa de San Vicente	4	661	0,11	100	Total
Hinojosa de San Vicente	4	662	0,07	100	Total
Hinojosa de San Vicente	4	663	0,46	100	Total
Hinojosa de San Vicente	4	664	0,21	100	Total
Hinojosa de San Vicente	4	665	0,92	100	Total
Hinojosa de San Vicente	4	666	1,02	100	Total
Hinojosa de San Vicente	4	667	2,90	100	Total

Municipio	Polígono	Parcela	Superficie parcela (ha)	Superficie en RN 2000 (%)	Inclusión total/parcial
Hinojosa de San Vicente	4	668	0,43	100	Total
Hinojosa de San Vicente	4	669	0,32	100	Total
Hinojosa de San Vicente	4	670	1,54	100	Total
Hinojosa de San Vicente	4	671	0,38	100	Total
Hinojosa de San Vicente	4	672	1,11	100	Total
Hinojosa de San Vicente	4	673	0,99	100	Total
Hinojosa de San Vicente	4	674	0,67	100	Total
Hinojosa de San Vicente	4	675	0,84	100	Total
Hinojosa de San Vicente	4	676	0,56	100	Total
Hinojosa de San Vicente	4	677	0,49	100	Total
Hinojosa de San Vicente	4	678	0,38	100	Total
Hinojosa de San Vicente	4	679	0,64	100	Total
Hinojosa de San Vicente	4	680	0,91	100	Total
Hinojosa de San Vicente	4	681	2,00	100	Total
Hinojosa de San Vicente	4	682	0,48	100	Total
Hinojosa de San Vicente	4	683	4,81	100	Total
Hinojosa de San Vicente	4	684	1,05	100	Total
Hinojosa de San Vicente	4	685	2,75	100	Total
Hinojosa de San Vicente	4	686	1,92	100	Total
Hinojosa de San Vicente	4	687	1,24	100	Total
Hinojosa de San Vicente	4	688	1,09	100	Total

Municipio	Polígono	Parcela	Superficie parcela (ha)	Superficie en RN 2000 (%)	Inclusión total/parcial
Hinojosa de San Vicente	4	689	1,41	100	Total
Hinojosa de San Vicente	4	690	1,07	100	Total
Hinojosa de San Vicente	4	691	2,41	100	Total
Hinojosa de San Vicente	4	692	1,35	100	Total
Hinojosa de San Vicente	4	693	1,62	100	Total
Hinojosa de San Vicente	4	694	1,02	100	Total
Hinojosa de San Vicente	4	695	0,58	100	Total
Hinojosa de San Vicente	4	696	0,78	100	Total
Hinojosa de San Vicente	4	697	0,71	100	Total
Hinojosa de San Vicente	4	698	0,70	100	Total
Hinojosa de San Vicente	4	700	0,25	100	Total
Hinojosa de San Vicente	4	701	0,18	100	Total
Hinojosa de San Vicente	4	702	0,22	100	Total
Hinojosa de San Vicente	4	703	0,03	100	Total
Hinojosa de San Vicente	4	704	0,03	100	Total
Hinojosa de San Vicente	4	705	0,04	100	Total
Hinojosa de San Vicente	4	706	0,11	100	Total
Hinojosa de San Vicente	4	707	6,79	100	Total
Hinojosa de San Vicente	4	709	4,83	100	Total
Hinojosa de San Vicente	4	710	0,90	100	Total
Hinojosa de San Vicente	4	711	2,15	100	Total

Municipio	Polígono	Parcela	Superficie parcela (ha)	Superficie en RN 2000 (%)	Inclusión total/parcial
Hinojosa de San Vicente	4	712	1,79	100	Total
Hinojosa de San Vicente	4	713	1,32	100	Total
Hinojosa de San Vicente	4	714	1,10	100	Total
Hinojosa de San Vicente	4	715	1,18	100	Total
Hinojosa de San Vicente	4	716	0,82	100	Total
Hinojosa de San Vicente	4	717	0,82	100	Total
Hinojosa de San Vicente	4	718	2,83	100	Total
Hinojosa de San Vicente	4	720	1,11	100	Total
Hinojosa de San Vicente	4	721	1,93	100	Total
Hinojosa de San Vicente	4	722	1,39	100	Total
Hinojosa de San Vicente	4	723	0,99	100	Total
Hinojosa de San Vicente	4	724	0,90	100	Total
Hinojosa de San Vicente	4	725	1,54	100	Total
Hinojosa de San Vicente	4	726	0,51	100	Total
Hinojosa de San Vicente	4	727	0,49	100	Total
Hinojosa de San Vicente	4	729	1,24	100	Total
Hinojosa de San Vicente	4	730	1,00	100	Total
Hinojosa de San Vicente	4	731	0,46	100	Total
Hinojosa de San Vicente	4	732	0,91	100	Total
Hinojosa de San Vicente	4	733	0,67	100	Total
Hinojosa de San Vicente	4	734	0,58	100	Total

Municipio	Polígono	Parcela	Superficie parcela (ha)	Superficie en RN 2000 (%)	Inclusión total/parcial
Hinojosa de San Vicente	4	735	1,04	100	Total
Hinojosa de San Vicente	4	736	1,66	100	Total
Hinojosa de San Vicente	4	737	2,82	100	Total
Hinojosa de San Vicente	4	738	17,18	100	Total
Hinojosa de San Vicente	4	739	1,44	100	Total
Hinojosa de San Vicente	4	740	0,32	100	Total
Hinojosa de San Vicente	4	741	0,31	100	Total
Hinojosa de San Vicente	4	742	0,27	100	Total
Hinojosa de San Vicente	4	743	1,48	100	Total
Hinojosa de San Vicente	4	744	0,86	100	Total
Hinojosa de San Vicente	4	745	1,73	100	Total
Hinojosa de San Vicente	4	746	3,05	100	Total
Hinojosa de San Vicente	4	747	2,48	100	Total
Hinojosa de San Vicente	4	748	2,94	100	Total
Hinojosa de San Vicente	4	749	4,11	100	Total
Hinojosa de San Vicente	4	750	1,09	100	Total
Hinojosa de San Vicente	4	751	0,74	100	Total
Hinojosa de San Vicente	4	752	0,63	100	Total
Hinojosa de San Vicente	4	753	0,55	100	Total
Hinojosa de San Vicente	4	754	0,79	100	Total
Hinojosa de San Vicente	4	755	3,95	100	Total

Municipio	Polígono	Parcela	Superficie parcela (ha)	Superficie en RN 2000 (%)	Inclusión total/parcial
Hinojosa de San Vicente	4	756	6,84	100	Total
Hinojosa de San Vicente	4	757	0,73	100	Total
Hinojosa de San Vicente	4	758	0,64	100	Total
Hinojosa de San Vicente	4	759	9,13	100	Total
Hinojosa de San Vicente	4	760	2,92	100	Total
Hinojosa de San Vicente	4	761	0,41	100	Total
Hinojosa de San Vicente	4	762	2,04	100	Total
Hinojosa de San Vicente	4	763	0,18	100	Total
Hinojosa de San Vicente	4	764	1,21	100	Total
Hinojosa de San Vicente	4	765	0,46	100	Total
Hinojosa de San Vicente	4	766	0,90	100	Total
Hinojosa de San Vicente	4	767	1,02	100	Total
Hinojosa de San Vicente	4	768	0,37	100	Total
Hinojosa de San Vicente	4	769	3,85	100	Total
Hinojosa de San Vicente	4	770	4,58	100	Total
Hinojosa de San Vicente	4	771	5,93	100	Total
Hinojosa de San Vicente	4	772	3,47	100	Total
Hinojosa de San Vicente	4	773	0,66	100	Total
Hinojosa de San Vicente	4	774	3,92	100	Total
Hinojosa de San Vicente	4	775	0,08	100	Total
Hinojosa de San Vicente	4	776	0,04	100	Total

Municipio	Polígono	Parcela	Superficie parcela (ha)	Superficie en RN 2000 (%)	Inclusión total/parcial
Hinojosa de San Vicente	4	777	0,04	100	Total
Hinojosa de San Vicente	4	778	0,03	100	Total
Hinojosa de San Vicente	4	779	0,04	100	Total
Hinojosa de San Vicente	4	780	0,05	100	Total
Hinojosa de San Vicente	4	781	2,53	100	Total
Hinojosa de San Vicente	4	782	0,34	100	Total
Hinojosa de San Vicente	4	783	0,38	100	Total
Hinojosa de San Vicente	4	784	0,38	100	Total
Hinojosa de San Vicente	4	785	0,46	100	Total
Hinojosa de San Vicente	4	786	2,69	100	Total
Hinojosa de San Vicente	4	787	1,82	100	Total
Hinojosa de San Vicente	4	789	1,21	100	Total
Hinojosa de San Vicente	4	790	1,26	100	Total
Hinojosa de San Vicente	4	791	7,17	100	Total
Hinojosa de San Vicente	4	792	1,25	100	Total
Hinojosa de San Vicente	4	793	7,70	100	Total
Hinojosa de San Vicente	4	794	1,63	100	Total
Hinojosa de San Vicente	4	795	3,14	100	Total
Hinojosa de San Vicente	4	796	2,38	100	Total
Hinojosa de San Vicente	4	797	2,12	100	Total
Hinojosa de San Vicente	4	798	2,27	100	Total

Municipio	Polígono	Parcela	Superficie parcela (ha)	Superficie en RN 2000 (%)	Inclusión total/parcial
Hinojosa de San Vicente	4	799	0,54	100	Total
Hinojosa de San Vicente	4	800	0,45	100	Total
Hinojosa de San Vicente	4	801	0,55	100	Total
Hinojosa de San Vicente	4	802	0,64	100	Total
Hinojosa de San Vicente	4	803	0,18	100	Total
Hinojosa de San Vicente	4	804	1,28	100	Total
Hinojosa de San Vicente	4	805	0,38	100	Total
Hinojosa de San Vicente	4	806	0,20	100	Total
Hinojosa de San Vicente	4	807	0,19	100	Total
Hinojosa de San Vicente	4	808	0,22	100	Total
Hinojosa de San Vicente	4	809	0,23	100	Total
Hinojosa de San Vicente	4	810	0,84	100	Total
Hinojosa de San Vicente	4	811	3,06	100	Total
Hinojosa de San Vicente	4	812	0,13	100	Total
Hinojosa de San Vicente	4	813	0,21	100	Total
Hinojosa de San Vicente	4	814	0,12	100	Total
Hinojosa de San Vicente	4	815	0,18	100	Total
Hinojosa de San Vicente	4	816	0,13	100	Total
Hinojosa de San Vicente	4	817	0,15	100	Total
Hinojosa de San Vicente	4	818	0,22	100	Total
Hinojosa de San Vicente	4	819	0,08	100	Total

Municipio	Polígono	Parcela	Superficie parcela (ha)	Superficie en RN 2000 (%)	Inclusión total/parcial
Hinojosa de San Vicente	4	820	0,36	100	Total
Hinojosa de San Vicente	4	821	1,64	100	Total
Hinojosa de San Vicente	4	822	0,16	100	Total
Hinojosa de San Vicente	4	823	0,10	100	Total
Hinojosa de San Vicente	4	824	0,54	100	Total
Hinojosa de San Vicente	4	825	0,34	100	Total
Hinojosa de San Vicente	4	826	0,38	100	Total
Hinojosa de San Vicente	4	827	0,40	100	Total
Hinojosa de San Vicente	4	828	0,41	100	Total
Hinojosa de San Vicente	4	829	0,80	100	Total
Hinojosa de San Vicente	4	830	0,23	100	Total
Hinojosa de San Vicente	4	831	0,06	100	Total
Hinojosa de San Vicente	4	832	0,13	100	Total
Hinojosa de San Vicente	4	833	0,08	100	Total
Hinojosa de San Vicente	4	834	0,06	100	Total
Hinojosa de San Vicente	4	835	0,05	100	Total
Hinojosa de San Vicente	4	836	0,12	100	Total
Hinojosa de San Vicente	4	837	0,06	100	Total
Hinojosa de San Vicente	4	838	0,22	100	Total
Hinojosa de San Vicente	4	839	0,30	100	Total
Hinojosa de San Vicente	4	840	0,66	100	Total

Municipio	Polígono	Parcela	Superficie parcela (ha)	Superficie en RN 2000 (%)	Inclusión total/parcial
Hinojosa de San Vicente	4	841	0,05	100	Total
Hinojosa de San Vicente	4	842	0,05	100	Total
Hinojosa de San Vicente	4	843	0,10	100	Total
Hinojosa de San Vicente	4	844	0,04	100	Total
Hinojosa de San Vicente	4	845	0,04	100	Total
Hinojosa de San Vicente	4	846	0,03	100	Total
Hinojosa de San Vicente	4	847	0,08	100	Total
Hinojosa de San Vicente	4	848	0,09	100	Total
Hinojosa de San Vicente	4	849	0,12	100	Total
Hinojosa de San Vicente	4	850	0,13	100	Total
Hinojosa de San Vicente	4	851	0,09	100	Total
Hinojosa de San Vicente	4	852	0,06	100	Total
Hinojosa de San Vicente	4	853	0,04	100	Total
Hinojosa de San Vicente	4	854	0,14	100	Total
Hinojosa de San Vicente	4	855	0,13	100	Total
Hinojosa de San Vicente	4	856	0,09	100	Total
Hinojosa de San Vicente	4	857	0,20	100	Total
Hinojosa de San Vicente	4	858	0,36	100	Total
Hinojosa de San Vicente	4	859	0,15	100	Total
Hinojosa de San Vicente	4	860	0,16	100	Total
Hinojosa de San Vicente	4	861	0,56	100	Total

Municipio	Polígono	Parcela	Superficie parcela (ha)	Superficie en RN 2000 (%)	Inclusión total/parcial
Hinojosa de San Vicente	4	862	0,43	100	Total
Hinojosa de San Vicente	4	863	0,71	100	Total
Hinojosa de San Vicente	4	864	0,82	100	Total
Hinojosa de San Vicente	4	865	4,18	100	Total
Hinojosa de San Vicente	4	866	0,46	100	Total
Hinojosa de San Vicente	4	867	0,49	100	Total
Hinojosa de San Vicente	4	868	0,52	100	Total
Hinojosa de San Vicente	4	869	0,69	100	Total
Hinojosa de San Vicente	4	870	0,43	100	Total
Hinojosa de San Vicente	4	871	0,41	100	Total
Hinojosa de San Vicente	4	872	0,06	100	Total
Hinojosa de San Vicente	4	873	1,47	100	Total
Hinojosa de San Vicente	4	874	2,71	100	Total
Hinojosa de San Vicente	4	875	0,79	100	Total
Hinojosa de San Vicente	4	876	0,36	100	Total
Hinojosa de San Vicente	4	877	0,21	100	Total
Hinojosa de San Vicente	4	878	2,20	100	Total
Hinojosa de San Vicente	4	882	0,93	100	Total
Hinojosa de San Vicente	4	885	0,38	100	Total
Hinojosa de San Vicente	4	886	0,66	100	Total
Hinojosa de San Vicente	4	887	0,58	100	Total

Municipio	Polígono	Parcela	Superficie parcela (ha)	Superficie en RN 2000 (%)	Inclusión total/parcial
Hinojosa de San Vicente	4	888	0,20	100	Total
Hinojosa de San Vicente	4	889	0,34	100	Total
Hinojosa de San Vicente	4	890	0,55	100	Total
Hinojosa de San Vicente	4	892	1,54	100	Total
Hinojosa de San Vicente	4	893	0,08	100	Total
Hinojosa de San Vicente	4	894	0,13	100	Total
Hinojosa de San Vicente	4	895	0,06	100	Total
Hinojosa de San Vicente	4	896	0,52	100	Total
Hinojosa de San Vicente	4	897	0,31	100	Total
Hinojosa de San Vicente	4	898	0,08	100	Total
Hinojosa de San Vicente	4	899	0,18	100	Total
Hinojosa de San Vicente	4	900	0,06	100	Total
Hinojosa de San Vicente	4	901	0,08	100	Total
Hinojosa de San Vicente	4	902	0,10	100	Total
Hinojosa de San Vicente	4	903	0,18	100	Total
Hinojosa de San Vicente	4	904	0,11	100	Total
Hinojosa de San Vicente	4	905	3,13	100	Total
Hinojosa de San Vicente	4	906	0,37	100	Total
Hinojosa de San Vicente	4	907	0,42	100	Total
Hinojosa de San Vicente	4	908	3,14	100	Total
Hinojosa de San Vicente	4	909	0,84	100	Total

Municipio	Polígono	Parcela	Superficie parcela (ha)	Superficie en RN 2000 (%)	Inclusión total/parcial
Hinojosa de San Vicente	4	911	1,12	100	Total
Hinojosa de San Vicente	4	912	0,27	100	Total
Hinojosa de San Vicente	4	917	0,62	100	Total
Hinojosa de San Vicente	4	918	0,38	100	Total
Hinojosa de San Vicente	4	921	0,21	100	Total
Hinojosa de San Vicente	4	928	1,18	100	Total
Hinojosa de San Vicente	4	941	0,26	100	Total
Hinojosa de San Vicente	4	942	0,07	100	Total
Hinojosa de San Vicente	4	945	0,10	100	Total
Hinojosa de San Vicente	4	948	0,12	100	Total
Hinojosa de San Vicente	4	964	0,15	100	Total
Hinojosa de San Vicente	4	969	0,13	100	Total
Hinojosa de San Vicente	4	970	0,20	100	Total
Hinojosa de San Vicente	4	971	2,23	100	Total
Hinojosa de San Vicente	4	9001	4,43	99,31	Parcial
Hinojosa de San Vicente	4	9002	2,58	78,66	Parcial
Hinojosa de San Vicente	4	9003	0,78	100	Total
Hinojosa de San Vicente	4	9004	0,47	100	Total
Hinojosa de San Vicente	4	9005	0,32	100	Total
Hinojosa de San Vicente	4	9006	0,12	100	Total
Hinojosa de San Vicente	4	10281	0,84	100	Total

Municipio	Polígono	Parcela	Superficie parcela (ha)	Superficie en RN 2000 (%)	Inclusión total/parcial
Hinojosa de San Vicente	4	10335	2,22	100	Total
Hinojosa de San Vicente	4	10338	3,71	100	Total
Hinojosa de San Vicente	4	10392	0,30	100	Total
Hinojosa de San Vicente	4	10397	1,51	100	Total
Hinojosa de San Vicente	4	10526	6,68	100	Total
Hinojosa de San Vicente	4	10539	0,94	100	Total
Hinojosa de San Vicente	4	10541	1,31	100	Total
Hinojosa de San Vicente	4	10543	1,50	100	Total
Hinojosa de San Vicente	4	10550	0,86	100	Total
Hinojosa de San Vicente	4	10577	4,19	100	Total
Hinojosa de San Vicente	4	10578	1,08	100	Total
Hinojosa de San Vicente	4	10587	0,42	100	Total
Hinojosa de San Vicente	4	10588	0,39	100	Total
Hinojosa de San Vicente	4	10589	0,15	100	Total
Hinojosa de San Vicente	4	10649	0,11	100	Total
Hinojosa de San Vicente	4	10699	16,19	100	Total
Hinojosa de San Vicente	4	10708	110,62	100	Total
Hinojosa de San Vicente	4	10719	0,52	100	Total
Hinojosa de San Vicente	4	10728	0,81	100	Total
Hinojosa de San Vicente	4	10788	1,56	100	Total
Hinojosa de San Vicente	4	10811	0,11	100	Total

Municipio	Polígono	Parcela	Superficie parcela (ha)	Superficie en RN 2000 (%)	Inclusión total/parcial
Hinojosa de San Vicente	4	10879	0,51	100	Total
Hinojosa de San Vicente	4	10880	0,03	100	Total
Hinojosa de San Vicente	4	10881	0,06	100	Total
Hinojosa de San Vicente	4	10883	0,82	100	Total
Hinojosa de San Vicente	4	10884	1,01	100	Total
Hinojosa de San Vicente	4	10891	1,31	100	Total
Hinojosa de San Vicente	4	10910	1,88	100	Total
Hinojosa de San Vicente	4	10917	0,43	100	Total
Hinojosa de San Vicente	4	10918	0,41	100	Total
Hinojosa de San Vicente	4	20281	0,36	100	Total
Hinojosa de San Vicente	4	20335	2,80	100	Total
Hinojosa de San Vicente	4	20338	0,59	100	Total
Hinojosa de San Vicente	4	20397	0,36	100	Total
Hinojosa de San Vicente	4	20526	1,16	100	Total
Hinojosa de San Vicente	4	20539	0,14	100	Total
Hinojosa de San Vicente	4	20541	0,24	100	Total
Hinojosa de San Vicente	4	20543	3,27	100	Total
Hinojosa de San Vicente	4	20550	0,23	100	Total
Hinojosa de San Vicente	4	20577	6,30	100	Total
Hinojosa de San Vicente	4	20578	1,33	100	Total
Hinojosa de San Vicente	4	20587	0,03	100	Total

Municipio	Polígono	Parcela	Superficie parcela (ha)	Superficie en RN 2000 (%)	Inclusión total/parcial
Hinojosa de San Vicente	4	20588	0,19	100	Total
Hinojosa de San Vicente	4	20589	0,39	100	Total
Hinojosa de San Vicente	4	20649	0,24	100	Total
Hinojosa de San Vicente	4	20699	1,62	100	Total
Hinojosa de San Vicente	4	20708	14,23	100	Total
Hinojosa de San Vicente	4	20719	0,72	100	Total
Hinojosa de San Vicente	4	20728	0,32	100	Total
Hinojosa de San Vicente	4	20788	2,80	100	Total
Hinojosa de San Vicente	4	20879	0,15	100	Total
Hinojosa de San Vicente	4	20880	0,51	100	Total
Hinojosa de San Vicente	4	20881	0,49	100	Total
Hinojosa de San Vicente	4	20883	0,45	100	Total
Hinojosa de San Vicente	4	20884	0,55	100	Total
Hinojosa de San Vicente	4	20891	1,03	100	Total
Hinojosa de San Vicente	4	20910	1,80	100	Total
Hinojosa de San Vicente	4	30708	2,65	100	Total
Hinojosa de San Vicente	4	30728	0,18	100	Total
Hinojosa de San Vicente	5	278	0,50	100	Total
Hinojosa de San Vicente	5	288	0,17	100	Total
Hinojosa de San Vicente	5	301	1,45	2,76	Parcial
Hinojosa de San Vicente	5	305	0,14	100	Total

Municipio	Polígono	Parcela	Superficie parcela (ha)	Superficie en RN 2000 (%)	Inclusión total/parcial
Hinojosa de San Vicente	5	312	0,40	59,61	Parcial
Hinojosa de San Vicente	5	319	0,61	100	Total
Hinojosa de San Vicente	5	321	0,34	100	Total
Hinojosa de San Vicente	5	322	0,09	100	Total
Hinojosa de San Vicente	5	323	0,10	100	Total
Hinojosa de San Vicente	5	324	0,10	100	Total
Hinojosa de San Vicente	5	325	1,34	100	Total
Hinojosa de San Vicente	5	326	0,40	100	Total
Hinojosa de San Vicente	5	327	2,11	100	Total
Hinojosa de San Vicente	5	328	4,03	100	Total
Hinojosa de San Vicente	5	329	1,57	100	Total
Hinojosa de San Vicente	5	330	0,19	100	Total
Hinojosa de San Vicente	5	331	0,43	100	Total
Hinojosa de San Vicente	5	332	0,77	100	Total
Hinojosa de San Vicente	5	333	0,39	100	Total
Hinojosa de San Vicente	5	334	0,21	100	Total
Hinojosa de San Vicente	5	335	0,15	100	Total
Hinojosa de San Vicente	5	336	0,17	100	Total
Hinojosa de San Vicente	5	337	0,13	100	Total
Hinojosa de San Vicente	5	338	0,03	100	Total
Hinojosa de San Vicente	5	339	0,42	100	Total

Municipio	Polígono	Parcela	Superficie parcela (ha)	Superficie en RN 2000 (%)	Inclusión total/parcial
Hinojosa de San Vicente	5	340	0,39	100	Total
Hinojosa de San Vicente	5	345	0,03	100	Total
Hinojosa de San Vicente	5	363	0,88	100	Total
Hinojosa de San Vicente	5	364	0,40	100	Total
Hinojosa de San Vicente	5	365	1,37	100	Total
Hinojosa de San Vicente	5	366	0,55	100	Total
Hinojosa de San Vicente	5	367	0,19	100	Total
Hinojosa de San Vicente	5	368	0,10	100	Total
Hinojosa de San Vicente	5	369	0,04	100	Total
Hinojosa de San Vicente	5	370	0,11	100	Total
Hinojosa de San Vicente	5	371	0,16	100	Total
Hinojosa de San Vicente	5	372	0,08	100	Total
Hinojosa de San Vicente	5	373	0,05	100	Total
Hinojosa de San Vicente	5	374	0,40	100	Total
Hinojosa de San Vicente	5	375	0,35	100	Total
Hinojosa de San Vicente	5	377	0,11	100	Total
Hinojosa de San Vicente	5	378	0,21	100	Total
Hinojosa de San Vicente	5	379	0,13	100	Total
Hinojosa de San Vicente	5	380	0,24	100	Total
Hinojosa de San Vicente	5	381	0,48	100	Total
Hinojosa de San Vicente	5	382	1,04	100	Total

Municipio	Polígono	Parcela	Superficie parcela (ha)	Superficie en RN 2000 (%)	Inclusión total/parcial
Hinojosa de San Vicente	5	383	0,50	100	Total
Hinojosa de San Vicente	5	384	0,10	100	Total
Hinojosa de San Vicente	5	385	0,14	100	Total
Hinojosa de San Vicente	5	386	0,27	100	Total
Hinojosa de San Vicente	5	387	0,39	100	Total
Hinojosa de San Vicente	5	388	0,30	100	Total
Hinojosa de San Vicente	5	389	0,24	100	Total
Hinojosa de San Vicente	5	390	0,48	100	Total
Hinojosa de San Vicente	5	391	0,09	100	Total
Hinojosa de San Vicente	5	392	0,11	100	Total
Hinojosa de San Vicente	5	393	0,50	100	Total
Hinojosa de San Vicente	5	394	0,34	100	Total
Hinojosa de San Vicente	5	395	0,09	100	Total
Hinojosa de San Vicente	5	396	0,20	100	Total
Hinojosa de San Vicente	5	397	1,06	100	Total
Hinojosa de San Vicente	5	398	1,62	100	Total
Hinojosa de San Vicente	5	399	0,59	100	Total
Hinojosa de San Vicente	5	400	1,12	100	Total
Hinojosa de San Vicente	5	401	0,12	100	Total
Hinojosa de San Vicente	5	404	0,47	45,85	Parcial
Hinojosa de San Vicente	5	406	0,77	100	Total

Municipio	Polígono	Parcela	Superficie parcela (ha)	Superficie en RN 2000 (%)	Inclusión total/parcial
Hinojosa de San Vicente	5	407	0,38	100	Total
Hinojosa de San Vicente	5	408	0,19	100	Total
Hinojosa de San Vicente	5	409	0,50	100	Total
Hinojosa de San Vicente	5	410	0,07	100	Total
Hinojosa de San Vicente	5	411	0,70	100	Total
Hinojosa de San Vicente	5	412	0,85	100	Total
Hinojosa de San Vicente	5	413	0,35	100	Total
Hinojosa de San Vicente	5	414	0,26	100	Total
Hinojosa de San Vicente	5	415	0,47	100	Total
Hinojosa de San Vicente	5	416	0,35	100	Total
Hinojosa de San Vicente	5	417	0,44	100	Total
Hinojosa de San Vicente	5	418	0,82	100	Total
Hinojosa de San Vicente	5	419	0,29	100	Total
Hinojosa de San Vicente	5	420	1,10	100	Total
Hinojosa de San Vicente	5	421	0,20	100	Total
Hinojosa de San Vicente	5	422	0,27	100	Total
Hinojosa de San Vicente	5	423	0,09	100	Total
Hinojosa de San Vicente	5	424	0,15	100	Total
Hinojosa de San Vicente	5	425	0,16	100	Total
Hinojosa de San Vicente	5	427	0,29	100	Total
Hinojosa de San Vicente	5	428	0,18	100	Total

Municipio	Polígono	Parcela	Superficie parcela (ha)	Superficie en RN 2000 (%)	Inclusión total/parcial
Hinojosa de San Vicente	5	429	0,32	100	Total
Hinojosa de San Vicente	5	431	0,44	100	Total
Hinojosa de San Vicente	5	432	1,05	100	Total
Hinojosa de San Vicente	5	434	0,59	100	Total
Hinojosa de San Vicente	5	435	0,62	100	Total
Hinojosa de San Vicente	5	436	0,93	100	Total
Hinojosa de San Vicente	5	437	0,44	100	Total
Hinojosa de San Vicente	5	438	0,44	100	Total
Hinojosa de San Vicente	5	439	0,79	100	Total
Hinojosa de San Vicente	5	440	0,57	100	Total
Hinojosa de San Vicente	5	441	1,84	100	Total
Hinojosa de San Vicente	5	442	0,35	100	Total
Hinojosa de San Vicente	5	443	0,98	100	Total
Hinojosa de San Vicente	5	444	1,40	100	Total
Hinojosa de San Vicente	5	445	0,24	100	Total
Hinojosa de San Vicente	5	446	0,22	100	Total
Hinojosa de San Vicente	5	447	0,22	100	Total
Hinojosa de San Vicente	5	448	1,20	100	Total
Hinojosa de San Vicente	5	449	0,90	100	Total
Hinojosa de San Vicente	5	450	1,30	100	Total
Hinojosa de San Vicente	5	451	0,28	100	Total

Municipio	Polígono	Parcela	Superficie parcela (ha)	Superficie en RN 2000 (%)	Inclusión total/parcial
Hinojosa de San Vicente	5	452	0,45	100	Total
Hinojosa de San Vicente	5	453	2,50	100	Total
Hinojosa de San Vicente	5	454	0,12	100	Total
Hinojosa de San Vicente	5	455	2,37	100	Total
Hinojosa de San Vicente	5	456	0,68	100	Total
Hinojosa de San Vicente	5	457	0,37	100	Total
Hinojosa de San Vicente	5	458	0,31	100	Total
Hinojosa de San Vicente	5	459	0,51	100	Total
Hinojosa de San Vicente	5	460	0,54	100	Total
Hinojosa de San Vicente	5	461	0,34	100	Total
Hinojosa de San Vicente	5	462	1,61	100	Total
Hinojosa de San Vicente	5	463	0,44	100	Total
Hinojosa de San Vicente	5	464	0,37	100	Total
Hinojosa de San Vicente	5	465	0,28	100	Total
Hinojosa de San Vicente	5	466	0,09	100	Total
Hinojosa de San Vicente	5	467	0,43	100	Total
Hinojosa de San Vicente	5	468	0,16	100	Total
Hinojosa de San Vicente	5	469	1,66	100	Total
Hinojosa de San Vicente	5	471	0,84	100	Total
Hinojosa de San Vicente	5	472	2,08	100	Total
Hinojosa de San Vicente	5	473	0,14	100	Total

Municipio	Polígono	Parcela	Superficie parcela (ha)	Superficie en RN 2000 (%)	Inclusión total/parcial
Hinojosa de San Vicente	5	474	0,84	100	Total
Hinojosa de San Vicente	5	475	0,06	100	Total
Hinojosa de San Vicente	5	476	0,18	100	Total
Hinojosa de San Vicente	5	477	0,14	100	Total
Hinojosa de San Vicente	5	478	0,10	100	Total
Hinojosa de San Vicente	5	479	0,51	100	Total
Hinojosa de San Vicente	5	481	1,31	100	Total
Hinojosa de San Vicente	5	482	1,06	100	Total
Hinojosa de San Vicente	5	483	2,21	100	Total
Hinojosa de San Vicente	5	484	0,34	100	Total
Hinojosa de San Vicente	5	485	0,54	100	Total
Hinojosa de San Vicente	5	486	0,22	100	Total
Hinojosa de San Vicente	5	487	0,24	100	Total
Hinojosa de San Vicente	5	488	0,46	100	Total
Hinojosa de San Vicente	5	489	11,40	100	Total
Hinojosa de San Vicente	5	490	4,39	100	Total
Hinojosa de San Vicente	5	491	1,03	100	Total
Hinojosa de San Vicente	5	492	7,80	100	Total
Hinojosa de San Vicente	5	493	2,01	100	Total
Hinojosa de San Vicente	5	494	1,83	100	Total
Hinojosa de San Vicente	5	495	3,48	100	Total

Municipio	Polígono	Parcela	Superficie parcela (ha)	Superficie en RN 2000 (%)	Inclusión total/parcial
Hinojosa de San Vicente	5	496	0,61	100	Total
Hinojosa de San Vicente	5	497	0,40	100	Total
Hinojosa de San Vicente	5	498	0,35	100	Total
Hinojosa de San Vicente	5	499	0,70	100	Total
Hinojosa de San Vicente	5	500	0,23	100	Total
Hinojosa de San Vicente	5	501	0,71	100	Total
Hinojosa de San Vicente	5	502	0,58	100	Total
Hinojosa de San Vicente	5	503	0,60	100	Total
Hinojosa de San Vicente	5	504	0,76	100	Total
Hinojosa de San Vicente	5	505	0,47	100	Total
Hinojosa de San Vicente	5	506	0,58	100	Total
Hinojosa de San Vicente	5	507	0,51	100	Total
Hinojosa de San Vicente	5	508	0,61	100	Total
Hinojosa de San Vicente	5	509	0,56	100	Total
Hinojosa de San Vicente	5	510	13,89	100	Total
Hinojosa de San Vicente	5	511	1,88	100	Total
Hinojosa de San Vicente	5	512	2,37	100	Total
Hinojosa de San Vicente	5	514	9,86	100	Total
Hinojosa de San Vicente	5	515	11,64	100	Total
Hinojosa de San Vicente	5	516	0,89	100	Total
Hinojosa de San Vicente	5	517	0,06	100	Total

Municipio	Polígono	Parcela	Superficie parcela (ha)	Superficie en RN 2000 (%)	Inclusión total/parcial
Hinojosa de San Vicente	5	518	2,76	100	Total
Hinojosa de San Vicente	5	519	1,33	100	Total
Hinojosa de San Vicente	5	520	10,11	100	Total
Hinojosa de San Vicente	5	521	0,20	100	Total
Hinojosa de San Vicente	5	522	0,36	100	Total
Hinojosa de San Vicente	5	523	0,31	100	Total
Hinojosa de San Vicente	5	524	13,02	100	Total
Hinojosa de San Vicente	5	525	1,73	100	Total
Hinojosa de San Vicente	5	526	1,43	100	Total
Hinojosa de San Vicente	5	527	1,05	100	Total
Hinojosa de San Vicente	5	528	0,56	100	Total
Hinojosa de San Vicente	5	529	0,46	100	Total
Hinojosa de San Vicente	5	530	1,34	100	Total
Hinojosa de San Vicente	5	531	0,20	100	Total
Hinojosa de San Vicente	5	532	0,64	100	Total
Hinojosa de San Vicente	5	533	2,03	100	Total
Hinojosa de San Vicente	5	534	0,17	100	Total
Hinojosa de San Vicente	5	535	0,20	100	Total
Hinojosa de San Vicente	5	536	0,23	100	Total
Hinojosa de San Vicente	5	537	0,22	100	Total
Hinojosa de San Vicente	5	538	1,60	100	Total

Municipio	Polígono	Parcela	Superficie parcela (ha)	Superficie en RN 2000 (%)	Inclusión total/parcial
Hinojosa de San Vicente	5	539	0,56	100	Total
Hinojosa de San Vicente	5	540	0,89	100	Total
Hinojosa de San Vicente	5	541	1,73	100	Total
Hinojosa de San Vicente	5	543	0,28	100	Total
Hinojosa de San Vicente	5	544	0,46	100	Total
Hinojosa de San Vicente	5	545	4,90	100	Total
Hinojosa de San Vicente	5	546	0,26	100	Total
Hinojosa de San Vicente	5	547	0,40	100	Total
Hinojosa de San Vicente	5	548	1,64	100	Total
Hinojosa de San Vicente	5	549	1,84	100	Total
Hinojosa de San Vicente	5	550	0,83	100	Total
Hinojosa de San Vicente	5	551	0,18	100	Total
Hinojosa de San Vicente	5	552	0,20	100	Total
Hinojosa de San Vicente	5	555	0,53	100	Total
Hinojosa de San Vicente	5	556	0,73	100	Total
Hinojosa de San Vicente	5	557	0,91	100	Total
Hinojosa de San Vicente	5	558	0,39	100	Total
Hinojosa de San Vicente	5	559	3,69	100	Total
Hinojosa de San Vicente	5	560	1,28	100	Total
Hinojosa de San Vicente	5	561	1,29	100	Total
Hinojosa de San Vicente	5	563	4,05	100	Total

Municipio	Polígono	Parcela	Superficie parcela (ha)	Superficie en RN 2000 (%)	Inclusión total/parcial
Hinojosa de San Vicente	5	564	3,21	100	Total
Hinojosa de San Vicente	5	565	0,65	100	Total
Hinojosa de San Vicente	5	566	0,23	100	Total
Hinojosa de San Vicente	5	567	0,40	100	Total
Hinojosa de San Vicente	5	568	0,27	100	Total
Hinojosa de San Vicente	5	569	0,77	100	Total
Hinojosa de San Vicente	5	570	1,00	100	Total
Hinojosa de San Vicente	5	571	0,70	100	Total
Hinojosa de San Vicente	5	572	0,39	100	Total
Hinojosa de San Vicente	5	573	1,30	100	Total
Hinojosa de San Vicente	5	576	0,67	100	Total
Hinojosa de San Vicente	5	579	1,04	100	Total
Hinojosa de San Vicente	5	580	0,27	100	Total
Hinojosa de San Vicente	5	581	0,14	100	Total
Hinojosa de San Vicente	5	582	0,11	100	Total
Hinojosa de San Vicente	5	583	0,25	100	Total
Hinojosa de San Vicente	5	584	0,10	100	Total
Hinojosa de San Vicente	5	585	1,37	100	Total
Hinojosa de San Vicente	5	587	0,15	100	Total
Hinojosa de San Vicente	5	588	1,42	100	Total
Hinojosa de San Vicente	5	589	0,18	100	Total

Municipio	Polígono	Parcela	Superficie parcela (ha)	Superficie en RN 2000 (%)	Inclusión total/parcial
Hinojosa de San Vicente	5	590	0,64	100	Total
Hinojosa de San Vicente	5	591	0,15	100	Total
Hinojosa de San Vicente	5	592	0,44	100	Total
Hinojosa de San Vicente	5	593	0,44	100	Total
Hinojosa de San Vicente	5	594	4,76	100	Total
Hinojosa de San Vicente	5	595	1,71	100	Total
Hinojosa de San Vicente	5	596	3,26	100	Total
Hinojosa de San Vicente	5	597	0,66	100	Total
Hinojosa de San Vicente	5	598	0,44	100	Total
Hinojosa de San Vicente	5	599	3,18	100	Total
Hinojosa de San Vicente	5	601	0,45	100	Total
Hinojosa de San Vicente	5	602	0,51	100	Total
Hinojosa de San Vicente	5	603	0,64	100	Total
Hinojosa de San Vicente	5	604	9,06	100	Total
Hinojosa de San Vicente	5	605	14,61	100	Total
Hinojosa de San Vicente	5	606	0,89	100	Total
Hinojosa de San Vicente	5	607	0,33	100	Total
Hinojosa de San Vicente	5	608	1,25	100	Total
Hinojosa de San Vicente	5	609	0,18	100	Total
Hinojosa de San Vicente	5	610	0,68	100	Total
Hinojosa de San Vicente	5	611	0,68	100	Total

Municipio	Polígono	Parcela	Superficie parcela (ha)	Superficie en RN 2000 (%)	Inclusión total/parcial
Hinojosa de San Vicente	5	612	0,36	100	Total
Hinojosa de San Vicente	5	613	0,41	100	Total
Hinojosa de San Vicente	5	614	1,16	100	Total
Hinojosa de San Vicente	5	615	0,38	100	Total
Hinojosa de San Vicente	5	616	0,57	100	Total
Hinojosa de San Vicente	5	617	0,45	100	Total
Hinojosa de San Vicente	5	618	0,22	100	Total
Hinojosa de San Vicente	5	619	0,34	100	Total
Hinojosa de San Vicente	5	620	0,62	100	Total
Hinojosa de San Vicente	5	621	0,22	100	Total
Hinojosa de San Vicente	5	622	0,61	100	Total
Hinojosa de San Vicente	5	623	0,41	100	Total
Hinojosa de San Vicente	5	624	0,17	100	Total
Hinojosa de San Vicente	5	625	3,12	100	Total
Hinojosa de San Vicente	5	626	0,16	100	Total
Hinojosa de San Vicente	5	627	0,62	100	Total
Hinojosa de San Vicente	5	628	2,41	100	Total
Hinojosa de San Vicente	5	629	1,25	100	Total
Hinojosa de San Vicente	5	631	0,73	100	Total
Hinojosa de San Vicente	5	632	0,64	100	Total
Hinojosa de San Vicente	5	633	0,25	100	Total

Municipio	Polígono	Parcela	Superficie parcela (ha)	Superficie en RN 2000 (%)	Inclusión total/parcial
Hinojosa de San Vicente	5	634	0,41	100	Total
Hinojosa de San Vicente	5	635	0,85	100	Total
Hinojosa de San Vicente	5	636	0,90	100	Total
Hinojosa de San Vicente	5	637	0,84	100	Total
Hinojosa de San Vicente	5	638	11,96	100	Total
Hinojosa de San Vicente	5	639	13,50	100	Total
Hinojosa de San Vicente	5	640	0,92	100	Total
Hinojosa de San Vicente	5	641	1,17	100	Total
Hinojosa de San Vicente	5	642	0,38	100	Total
Hinojosa de San Vicente	5	643	0,53	100	Total
Hinojosa de San Vicente	5	644	3,82	100	Total
Hinojosa de San Vicente	5	645	1,25	100	Total
Hinojosa de San Vicente	5	647	0,75	100	Total
Hinojosa de San Vicente	5	648	0,49	100	Total
Hinojosa de San Vicente	5	649	0,53	100	Total
Hinojosa de San Vicente	5	650	19,22	100	Total
Hinojosa de San Vicente	5	651	3,16	100	Total
Hinojosa de San Vicente	5	652	2,50	100	Total
Hinojosa de San Vicente	5	653	1,22	100	Total
Hinojosa de San Vicente	5	654	1,02	100	Total
Hinojosa de San Vicente	5	655	0,98	100	Total

Municipio	Polígono	Parcela	Superficie parcela (ha)	Superficie en RN 2000 (%)	Inclusión total/parcial
Hinojosa de San Vicente	5	656	1,66	100	Total
Hinojosa de San Vicente	5	657	1,10	100	Total
Hinojosa de San Vicente	5	658	0,26	100	Total
Hinojosa de San Vicente	5	659	3,13	100	Total
Hinojosa de San Vicente	5	660	0,54	100	Total
Hinojosa de San Vicente	5	661	0,13	100	Total
Hinojosa de San Vicente	5	662	0,16	100	Total
Hinojosa de San Vicente	5	663	0,06	100	Total
Hinojosa de San Vicente	5	664	0,16	100	Total
Hinojosa de San Vicente	5	665	0,26	100	Total
Hinojosa de San Vicente	5	666	1,91	100	Total
Hinojosa de San Vicente	5	667	4,54	100	Total
Hinojosa de San Vicente	5	668	0,13	100	Total
Hinojosa de San Vicente	5	669	2,10	100	Total
Hinojosa de San Vicente	5	670	0,78	100	Total
Hinojosa de San Vicente	5	671	1,05	100	Total
Hinojosa de San Vicente	5	673	2,71	100	Total
Hinojosa de San Vicente	5	674	0,69	100	Total
Hinojosa de San Vicente	5	675	0,88	100	Total
Hinojosa de San Vicente	5	676	1,17	100	Total
Hinojosa de San Vicente	5	677	1,10	100	Total

Municipio	Polígono	Parcela	Superficie parcela (ha)	Superficie en RN 2000 (%)	Inclusión total/parcial
Hinojosa de San Vicente	5	678	0,62	100	Total
Hinojosa de San Vicente	5	679	2,84	100	Total
Hinojosa de San Vicente	5	680	3,44	100	Total
Hinojosa de San Vicente	5	681	1,05	100	Total
Hinojosa de San Vicente	5	682	1,48	100	Total
Hinojosa de San Vicente	5	683	1,08	100	Total
Hinojosa de San Vicente	5	684	0,06	100	Total
Hinojosa de San Vicente	5	685	0,27	100	Total
Hinojosa de San Vicente	5	686	0,52	100	Total
Hinojosa de San Vicente	5	687	0,07	100	Total
Hinojosa de San Vicente	5	688	0,05	100	Total
Hinojosa de San Vicente	5	689	0,67	100	Total
Hinojosa de San Vicente	5	693	0,51	100	Total
Hinojosa de San Vicente	5	694	0,48	100	Total
Hinojosa de San Vicente	5	695	0,41	100	Total
Hinojosa de San Vicente	5	696	0,30	100	Total
Hinojosa de San Vicente	5	697	0,58	100	Total
Hinojosa de San Vicente	5	698	0,24	100	Total
Hinojosa de San Vicente	5	699	0,37	100	Total
Hinojosa de San Vicente	5	700	0,10	100	Total
Hinojosa de San Vicente	5	701	0,08	100	Total

Municipio	Polígono	Parcela	Superficie parcela (ha)	Superficie en RN 2000 (%)	Inclusión total/parcial
Hinojosa de San Vicente	5	702	0,15	100	Total
Hinojosa de San Vicente	5	703	0,09	100	Total
Hinojosa de San Vicente	5	704	0,08	100	Total
Hinojosa de San Vicente	5	705	0,19	100	Total
Hinojosa de San Vicente	5	707	0,12	100	Total
Hinojosa de San Vicente	5	708	0,09	100	Total
Hinojosa de San Vicente	5	709	0,13	100	Total
Hinojosa de San Vicente	5	710	0,16	100	Total
Hinojosa de San Vicente	5	711	0,14	100	Total
Hinojosa de San Vicente	5	712	0,10	100	Total
Hinojosa de San Vicente	5	713	0,09	100	Total
Hinojosa de San Vicente	5	714	0,08	100	Total
Hinojosa de San Vicente	5	715	0,08	100	Total
Hinojosa de San Vicente	5	716	0,33	100	Total
Hinojosa de San Vicente	5	718	0,42	100	Total
Hinojosa de San Vicente	5	719	0,84	100	Total
Hinojosa de San Vicente	5	720	0,24	100	Total
Hinojosa de San Vicente	5	721	0,14	100	Total
Hinojosa de San Vicente	5	722	0,44	100	Total
Hinojosa de San Vicente	5	723	0,60	100	Total
Hinojosa de San Vicente	5	724	0,36	100	Total

Municipio	Polígono	Parcela	Superficie parcela (ha)	Superficie en RN 2000 (%)	Inclusión total/parcial
Hinojosa de San Vicente	5	725	0,50	100	Total
Hinojosa de San Vicente	5	726	5,75	100	Total
Hinojosa de San Vicente	5	727	0,21	100	Total
Hinojosa de San Vicente	5	728	0,19	100	Total
Hinojosa de San Vicente	5	729	0,16	100	Total
Hinojosa de San Vicente	5	730	2,34	100	Total
Hinojosa de San Vicente	5	731	1,31	100	Total
Hinojosa de San Vicente	5	732	1,04	100	Total
Hinojosa de San Vicente	5	733	1,97	100	Total
Hinojosa de San Vicente	5	734	0,31	100	Total
Hinojosa de San Vicente	5	735	2,84	100	Total
Hinojosa de San Vicente	5	736	1,84	100	Total
Hinojosa de San Vicente	5	737	1,05	100	Total
Hinojosa de San Vicente	5	738	0,25	100	Total
Hinojosa de San Vicente	5	739	1,90	100	Total
Hinojosa de San Vicente	5	740	1,88	100	Total
Hinojosa de San Vicente	5	741	1,67	100	Total
Hinojosa de San Vicente	5	742	1,03	100	Total
Hinojosa de San Vicente	5	743	0,98	100	Total
Hinojosa de San Vicente	5	744	5,37	100	Total
Hinojosa de San Vicente	5	745	39,61	100	Total

Municipio	Polígono	Parcela	Superficie parcela (ha)	Superficie en RN 2000 (%)	Inclusión total/parcial
Hinojosa de San Vicente	5	746	1,05	100	Total
Hinojosa de San Vicente	5	747	3,05	100	Total
Hinojosa de San Vicente	5	749	0,36	100	Total
Hinojosa de San Vicente	5	750	0,46	100	Total
Hinojosa de San Vicente	5	751	0,46	100	Total
Hinojosa de San Vicente	5	752	0,39	100	Total
Hinojosa de San Vicente	5	753	0,38	100	Total
Hinojosa de San Vicente	5	754	0,41	100	Total
Hinojosa de San Vicente	5	759	0,14	100	Total
Hinojosa de San Vicente	5	769	0,50	100	Total
Hinojosa de San Vicente	5	772	0,03	100	Total
Hinojosa de San Vicente	5	797	0,47	100	Total
Hinojosa de San Vicente	5	9001	1,83	100	Total
Hinojosa de San Vicente	5	9002	0,21	100	Total
Hinojosa de San Vicente	5	9003	0,60	100	Total
Hinojosa de San Vicente	5	9005	1,16	100	Total
Hinojosa de San Vicente	5	9007	1,26	100	Total
Hinojosa de San Vicente	5	9008	1,23	60,80	Parcial
Hinojosa de San Vicente	5	10376	0,78	100	Total
Hinojosa de San Vicente	5	10426	0,08	100	Total
Hinojosa de San Vicente	5	10430	1,12	100	Total

Municipio	Polígono	Parcela	Superficie parcela (ha)	Superficie en RN 2000 (%)	Inclusión total/parcial
Hinojosa de San Vicente	5	10433	0,69	100	Total
Hinojosa de San Vicente	5	10470	5,31	100	Total
Hinojosa de San Vicente	5	10480	0,99	100	Total
Hinojosa de San Vicente	5	10513	1,66	100	Total
Hinojosa de San Vicente	5	10542	4,74	100	Total
Hinojosa de San Vicente	5	10553	0,35	100	Total
Hinojosa de San Vicente	5	10554	0,53	100	Total
Hinojosa de San Vicente	5	10562	0,57	100	Total
Hinojosa de San Vicente	5	10574	1,45	100	Total
Hinojosa de San Vicente	5	10575	2,16	100	Total
Hinojosa de San Vicente	5	10577	2,28	100	Total
Hinojosa de San Vicente	5	10578	0,85	100	Total
Hinojosa de San Vicente	5	10586	0,32	100	Total
Hinojosa de San Vicente	5	10672	1,84	100	Total
Hinojosa de San Vicente	5	10690	0,37	100	Total
Hinojosa de San Vicente	5	10691	0,19	100	Total
Hinojosa de San Vicente	5	10692	0,17	100	Total
Hinojosa de San Vicente	5	10706	1,28	100	Total
Hinojosa de San Vicente	5	10717	1,56	100	Total
Hinojosa de San Vicente	5	20376	1,16	100	Total
Hinojosa de San Vicente	5	20426	0,06	100	Total

Municipio	Polígono	Parcela	Superficie parcela (ha)	Superficie en RN 2000 (%)	Inclusión total/parcial
Hinojosa de San Vicente	5	20430	0,15	100	Total
Hinojosa de San Vicente	5	20433	0,31	100	Total
Hinojosa de San Vicente	5	20470	0,87	100	Total
Hinojosa de San Vicente	5	20480	0,66	100	Total
Hinojosa de San Vicente	5	20513	1,90	100	Total
Hinojosa de San Vicente	5	20542	0,18	100	Total
Hinojosa de San Vicente	5	20553	0,35	100	Total
Hinojosa de San Vicente	5	20554	0,27	100	Total
Hinojosa de San Vicente	5	20562	0,86	100	Total
Hinojosa de San Vicente	5	20574	1,11	100	Total
Hinojosa de San Vicente	5	20575	0,29	100	Total
Hinojosa de San Vicente	5	20577	0,03	100	Total
Hinojosa de San Vicente	5	20578	0,33	100	Total
Hinojosa de San Vicente	5	20586	0,03	100	Total
Hinojosa de San Vicente	5	20672	0,64	100	Total
Hinojosa de San Vicente	5	20690	0,15	100	Total
Hinojosa de San Vicente	5	20691	0,21	100	Total
Hinojosa de San Vicente	5	20692	0,16	100	Total
Hinojosa de San Vicente	5	20706	0,29	100	Total
Hinojosa de San Vicente	5	20717	0,45	100	Total
Hinojosa de San Vicente	5	30480	0,68	100	Total

Municipio	Polígono	Parcela	Superficie parcela (ha)	Superficie en RN 2000 (%)	Inclusión total/parcial
Hinojosa de San Vicente	6	164	0,13	100	Total
Hinojosa de San Vicente	6	213	0,39	100	Total
Hinojosa de San Vicente	6	215	0,13	100	Total
Hinojosa de San Vicente	6	216	0,13	100	Total
Hinojosa de San Vicente	6	221	0,15	100	Total
Hinojosa de San Vicente	6	222	0,29	100	Total
Hinojosa de San Vicente	6	223	0,15	100	Total
Hinojosa de San Vicente	6	224	0,07	100	Total
Hinojosa de San Vicente	6	225	0,11	100	Total
Hinojosa de San Vicente	6	226	0,28	100	Total
Hinojosa de San Vicente	6	227	0,07	100	Total
Hinojosa de San Vicente	6	228	0,07	100	Total
Hinojosa de San Vicente	6	229	0,11	100	Total
Hinojosa de San Vicente	6	230	0,11	100	Total
Hinojosa de San Vicente	6	231	0,34	100	Total
Hinojosa de San Vicente	6	232	0,11	100	Total
Hinojosa de San Vicente	6	233	0,18	100	Total
Hinojosa de San Vicente	6	234	0,09	100	Total
Hinojosa de San Vicente	6	235	0,86	100	Total
Hinojosa de San Vicente	6	236	0,49	100	Total
Hinojosa de San Vicente	6	237	1,24	100	Total

Municipio	Polígono	Parcela	Superficie parcela (ha)	Superficie en RN 2000 (%)	Inclusión total/parcial
Hinojosa de San Vicente	6	238	1,02	100	Total
Hinojosa de San Vicente	6	239	0,24	100	Total
Hinojosa de San Vicente	6	240	0,31	100	Total
Hinojosa de San Vicente	6	241	0,17	100	Total
Hinojosa de San Vicente	6	242	1,70	100	Total
Hinojosa de San Vicente	6	243	0,52	100	Total
Hinojosa de San Vicente	6	244	0,72	100	Total
Hinojosa de San Vicente	6	245	0,85	100	Total
Hinojosa de San Vicente	6	246	0,14	100	Total
Hinojosa de San Vicente	6	247	0,04	100	Total
Hinojosa de San Vicente	6	248	0,71	100	Total
Hinojosa de San Vicente	6	249	0,44	100	Total
Hinojosa de San Vicente	6	250	3,37	100	Total
Hinojosa de San Vicente	6	251	0,47	100	Total
Hinojosa de San Vicente	6	252	0,46	100	Total
Hinojosa de San Vicente	6	253	1,07	100	Total
Hinojosa de San Vicente	6	254	1,06	100	Total
Hinojosa de San Vicente	6	255	1,65	100	Total
Hinojosa de San Vicente	6	256	0,61	100	Total
Hinojosa de San Vicente	6	257	0,50	100	Total
Hinojosa de San Vicente	6	258	0,59	100	Total

Municipio	Polígono	Parcela	Superficie parcela (ha)	Superficie en RN 2000 (%)	Inclusión total/parcial
Hinojosa de San Vicente	6	259	0,33	100	Total
Hinojosa de San Vicente	6	260	0,18	100	Total
Hinojosa de San Vicente	6	261	0,09	100	Total
Hinojosa de San Vicente	6	262	0,08	100	Total
Hinojosa de San Vicente	6	263	0,79	100	Total
Hinojosa de San Vicente	6	264	0,08	100	Total
Hinojosa de San Vicente	6	265	0,14	100	Total
Hinojosa de San Vicente	6	266	0,51	100	Total
Hinojosa de San Vicente	6	267	0,74	96,57	Parcial
Hinojosa de San Vicente	6	268	0,45	100	Total
Hinojosa de San Vicente	6	269	0,37	100	Total
Hinojosa de San Vicente	6	270	0,34	100	Total
Hinojosa de San Vicente	6	271	0,22	100	Total
Hinojosa de San Vicente	6	272	0,15	100	Total
Hinojosa de San Vicente	6	273	0,06	100	Total
Hinojosa de San Vicente	6	274	1,36	100	Total
Hinojosa de San Vicente	6	275	0,43	100	Total
Hinojosa de San Vicente	6	276	0,20	100	Total
Hinojosa de San Vicente	6	277	0,19	100	Total
Hinojosa de San Vicente	6	278	0,16	100	Total
Hinojosa de San Vicente	6	279	0,10	100	Total

Municipio	Polígono	Parcela	Superficie parcela (ha)	Superficie en RN 2000 (%)	Inclusión total/parcial
Hinojosa de San Vicente	6	280	0,12	100	Total
Hinojosa de San Vicente	6	281	0,11	100	Total
Hinojosa de San Vicente	6	282	0,05	100	Total
Hinojosa de San Vicente	6	283	0,12	57,19	Parcial
Hinojosa de San Vicente	6	285	2,86	100	Total
Hinojosa de San Vicente	6	286	0,71	100	Total
Hinojosa de San Vicente	6	287	0,36	100	Total
Hinojosa de San Vicente	6	288	0,51	100	Total
Hinojosa de San Vicente	6	289	0,43	100	Total
Hinojosa de San Vicente	6	290	0,79	100	Total
Hinojosa de San Vicente	6	291	0,67	100	Total
Hinojosa de San Vicente	6	293	2,66	100	Total
Hinojosa de San Vicente	6	295	1,91	100	Total
Hinojosa de San Vicente	6	296	1,32	100	Total
Hinojosa de San Vicente	6	297	0,52	100	Total
Hinojosa de San Vicente	6	298	9,55	99,70	Parcial
Hinojosa de San Vicente	6	299	2,88	100	Total
Hinojosa de San Vicente	6	300	6,64	100	Total
Hinojosa de San Vicente	6	301	8,60	100	Total
Hinojosa de San Vicente	6	302	0,15	100	Total
Hinojosa de San Vicente	6	303	0,78	100	Total

Municipio	Polígono	Parcela	Superficie parcela (ha)	Superficie en RN 2000 (%)	Inclusión total/parcial
Hinojosa de San Vicente	6	304	2,64	100	Total
Hinojosa de San Vicente	6	305	6,88	100	Total
Hinojosa de San Vicente	6	306	0,49	100	Total
Hinojosa de San Vicente	6	307	1,60	100	Total
Hinojosa de San Vicente	6	308	2,10	100	Total
Hinojosa de San Vicente	6	309	0,55	100	Total
Hinojosa de San Vicente	6	310	3,39	100	Total
Hinojosa de San Vicente	6	311	1,41	100	Total
Hinojosa de San Vicente	6	312	3,92	100	Total
Hinojosa de San Vicente	6	313	0,77	100	Total
Hinojosa de San Vicente	6	314	2,04	100	Total
Hinojosa de San Vicente	6	315	0,67	100	Total
Hinojosa de San Vicente	6	316	0,92	100	Total
Hinojosa de San Vicente	6	317	0,38	100	Total
Hinojosa de San Vicente	6	318	0,91	100	Total
Hinojosa de San Vicente	6	319	0,79	100	Total
Hinojosa de San Vicente	6	320	0,17	100	Total
Hinojosa de San Vicente	6	321	11,44	100	Total
Hinojosa de San Vicente	6	322	0,80	100	Total
Hinojosa de San Vicente	6	323	1,25	100	Total
Hinojosa de San Vicente	6	324	1,57	100	Total

Municipio	Polígono	Parcela	Superficie parcela (ha)	Superficie en RN 2000 (%)	Inclusión total/parcial
Hinojosa de San Vicente	6	325	0,16	100	Total
Hinojosa de San Vicente	6	326	0,11	100	Total
Hinojosa de San Vicente	6	327	0,11	100	Total
Hinojosa de San Vicente	6	328	0,18	100	Total
Hinojosa de San Vicente	6	329	0,93	100	Total
Hinojosa de San Vicente	6	330	0,16	100	Total
Hinojosa de San Vicente	6	331	0,39	100	Total
Hinojosa de San Vicente	6	332	0,05	100	Total
Hinojosa de San Vicente	6	333	0,07	100	Total
Hinojosa de San Vicente	6	334	0,11	100	Total
Hinojosa de San Vicente	6	335	0,15	100	Total
Hinojosa de San Vicente	6	336	0,95	100	Total
Hinojosa de San Vicente	6	337	0,19	100	Total
Hinojosa de San Vicente	6	339	0,13	100	Total
Hinojosa de San Vicente	6	341	1,01	100	Total
Hinojosa de San Vicente	6	344	0,14	100	Total
Hinojosa de San Vicente	6	345	0,24	100	Total
Hinojosa de San Vicente	6	347	0,10	100	Total
Hinojosa de San Vicente	6	349	0,25	100	Total
Hinojosa de San Vicente	6	350	0,04	100	Total
Hinojosa de San Vicente	6	351	0,12	100	Total

Municipio	Polígono	Parcela	Superficie parcela (ha)	Superficie en RN 2000 (%)	Inclusión total/parcial
Hinojosa de San Vicente	6	352	0,12	100	Total
Hinojosa de San Vicente	6	354	0,09	100	Total
Hinojosa de San Vicente	6	355	0,26	100	Total
Hinojosa de San Vicente	6	356	0,43	100	Total
Hinojosa de San Vicente	6	357	0,32	100	Total
Hinojosa de San Vicente	6	359	0,29	100	Total
Hinojosa de San Vicente	6	360	0,23	100	Total
Hinojosa de San Vicente	6	362	0,35	100	Total
Hinojosa de San Vicente	6	363	0,30	100	Total
Hinojosa de San Vicente	6	364	0,68	100	Total
Hinojosa de San Vicente	6	365	0,51	100	Total
Hinojosa de San Vicente	6	366	0,40	100	Total
Hinojosa de San Vicente	6	367	0,98	100	Total
Hinojosa de San Vicente	6	368	0,29	100	Total
Hinojosa de San Vicente	6	369	0,62	100	Total
Hinojosa de San Vicente	6	370	2,43	100	Total
Hinojosa de San Vicente	6	371	1,09	100	Total
Hinojosa de San Vicente	6	372	0,77	100	Total
Hinojosa de San Vicente	6	373	0,73	100	Total
Hinojosa de San Vicente	6	374	0,72	100	Total
Hinojosa de San Vicente	6	375	0,84	100	Total

Municipio	Polígono	Parcela	Superficie parcela (ha)	Superficie en RN 2000 (%)	Inclusión total/parcial
Hinojosa de San Vicente	6	376	0,69	100	Total
Hinojosa de San Vicente	6	377	2,00	100	Total
Hinojosa de San Vicente	6	378	1,46	100	Total
Hinojosa de San Vicente	6	379	0,17	100	Total
Hinojosa de San Vicente	6	380	1,19	100	Total
Hinojosa de San Vicente	6	381	0,18	100	Total
Hinojosa de San Vicente	6	382	0,12	100	Total
Hinojosa de San Vicente	6	383	0,08	100	Total
Hinojosa de San Vicente	6	384	0,42	100	Total
Hinojosa de San Vicente	6	385	0,11	100	Total
Hinojosa de San Vicente	6	386	9,25	27,31	Parcial
Hinojosa de San Vicente	6	388	0,21	100	Total
Hinojosa de San Vicente	6	389	0,21	100	Total
Hinojosa de San Vicente	6	390	0,21	100	Total
Hinojosa de San Vicente	6	391	0,12	100	Total
Hinojosa de San Vicente	6	392	0,86	100	Total
Hinojosa de San Vicente	6	398	0,81	100	Total
Hinojosa de San Vicente	6	399	1,07	100	Total
Hinojosa de San Vicente	6	400	1,24	98,64	Parcial
Hinojosa de San Vicente	6	401	1,17	100	Total
Hinojosa de San Vicente	6	402	0,20	100	Total

Municipio	Polígono	Parcela	Superficie parcela (ha)	Superficie en RN 2000 (%)	Inclusión total/parcial
Hinojosa de San Vicente	6	403	1,07	100	Total
Hinojosa de San Vicente	6	405	0,67	100	Total
Hinojosa de San Vicente	6	406	1,82	100	Total
Hinojosa de San Vicente	6	407	0,54	100	Total
Hinojosa de San Vicente	6	408	0,47	100	Total
Hinojosa de San Vicente	6	409	0,75	100	Total
Hinojosa de San Vicente	6	410	0,26	100	Total
Hinojosa de San Vicente	6	411	0,53	100	Total
Hinojosa de San Vicente	6	412	0,49	100	Total
Hinojosa de San Vicente	6	413	0,40	100	Total
Hinojosa de San Vicente	6	414	0,47	100	Total
Hinojosa de San Vicente	6	415	0,70	100	Total
Hinojosa de San Vicente	6	416	0,26	100	Total
Hinojosa de San Vicente	6	417	0,33	100	Total
Hinojosa de San Vicente	6	418	0,24	100	Total
Hinojosa de San Vicente	6	419	0,18	100	Total
Hinojosa de San Vicente	6	420	3,25	100	Total
Hinojosa de San Vicente	6	421	0,20	100	Total
Hinojosa de San Vicente	6	424	2,19	100	Total
Hinojosa de San Vicente	6	425	1,79	100	Total
Hinojosa de San Vicente	6	426	0,10	100	Total

Municipio	Polígono	Parcela	Superficie parcela (ha)	Superficie en RN 2000 (%)	Inclusión total/parcial
Hinojosa de San Vicente	6	427	0,21	100	Total
Hinojosa de San Vicente	6	428	0,35	100	Total
Hinojosa de San Vicente	6	429	4,91	100	Total
Hinojosa de San Vicente	6	431	0,49	100	Total
Hinojosa de San Vicente	6	432	0,70	100	Total
Hinojosa de San Vicente	6	433	0,50	100	Total
Hinojosa de San Vicente	6	434	1,52	100	Total
Hinojosa de San Vicente	6	435	0,15	100	Total
Hinojosa de San Vicente	6	436	3,18	100	Total
Hinojosa de San Vicente	6	437	1,64	100	Total
Hinojosa de San Vicente	6	438	0,86	100	Total
Hinojosa de San Vicente	6	439	0,21	100	Total
Hinojosa de San Vicente	6	440	2,11	100	Total
Hinojosa de San Vicente	6	441	0,10	100	Total
Hinojosa de San Vicente	6	442	0,22	100	Total
Hinojosa de San Vicente	6	443	1,15	100	Total
Hinojosa de San Vicente	6	444	2,38	100	Total
Hinojosa de San Vicente	6	445	1,58	100	Total
Hinojosa de San Vicente	6	446	4,74	100	Total
Hinojosa de San Vicente	6	447	0,81	100	Total
Hinojosa de San Vicente	6	448	0,17	100	Total

Municipio	Polígono	Parcela	Superficie parcela (ha)	Superficie en RN 2000 (%)	Inclusión total/parcial
Hinojosa de San Vicente	6	449	1,13	100	Total
Hinojosa de San Vicente	6	450	0,07	100	Total
Hinojosa de San Vicente	6	451	1,61	100	Total
Hinojosa de San Vicente	6	452	0,30	100	Total
Hinojosa de San Vicente	6	453	3,06	100	Total
Hinojosa de San Vicente	6	454	0,99	100	Total
Hinojosa de San Vicente	6	455	3,32	100	Total
Hinojosa de San Vicente	6	456	1,53	100	Total
Hinojosa de San Vicente	6	457	0,80	100	Total
Hinojosa de San Vicente	6	458	0,50	100	Total
Hinojosa de San Vicente	6	459	0,28	100	Total
Hinojosa de San Vicente	6	460	0,82	100	Total
Hinojosa de San Vicente	6	461	0,39	100	Total
Hinojosa de San Vicente	6	462	0,39	100	Total
Hinojosa de San Vicente	6	463	0,33	100	Total
Hinojosa de San Vicente	6	464	1,24	100	Total
Hinojosa de San Vicente	6	465	0,45	100	Total
Hinojosa de San Vicente	6	466	0,83	100	Total
Hinojosa de San Vicente	6	467	0,36	100	Total
Hinojosa de San Vicente	6	468	1,19	100	Total
Hinojosa de San Vicente	6	470	0,35	100	Total

Municipio	Polígono	Parcela	Superficie parcela (ha)	Superficie en RN 2000 (%)	Inclusión total/parcial
Hinojosa de San Vicente	6	471	0,19	100	Total
Hinojosa de San Vicente	6	472	0,17	100	Total
Hinojosa de San Vicente	6	473	0,82	100	Total
Hinojosa de San Vicente	6	474	0,86	100	Total
Hinojosa de San Vicente	6	476	1,72	100	Total
Hinojosa de San Vicente	6	478	1,27	100	Total
Hinojosa de San Vicente	6	479	0,29	100	Total
Hinojosa de San Vicente	6	480	0,45	100	Total
Hinojosa de San Vicente	6	481	0,81	100	Total
Hinojosa de San Vicente	6	482	0,36	100	Total
Hinojosa de San Vicente	6	483	0,09	100	Total
Hinojosa de San Vicente	6	484	0,07	100	Total
Hinojosa de San Vicente	6	485	0,10	100	Total
Hinojosa de San Vicente	6	486	0,07	100	Total
Hinojosa de San Vicente	6	487	0,36	100	Total
Hinojosa de San Vicente	6	488	0,31	100	Total
Hinojosa de San Vicente	6	489	0,32	100	Total
Hinojosa de San Vicente	6	490	0,23	100	Total
Hinojosa de San Vicente	6	491	0,20	100	Total
Hinojosa de San Vicente	6	492	0,03	100	Total
Hinojosa de San Vicente	6	493	0,20	100	Total

Municipio	Polígono	Parcela	Superficie parcela (ha)	Superficie en RN 2000 (%)	Inclusión total/parcial
Hinojosa de San Vicente	6	494	0,05	100	Total
Hinojosa de San Vicente	6	496	0,29	100	Total
Hinojosa de San Vicente	6	497	0,05	100	Total
Hinojosa de San Vicente	6	498	0,14	100	Total
Hinojosa de San Vicente	6	499	0,57	100	Total
Hinojosa de San Vicente	6	500	0,54	100	Total
Hinojosa de San Vicente	6	501	0,10	100	Total
Hinojosa de San Vicente	6	502	0,92	100	Total
Hinojosa de San Vicente	6	503	0,17	100	Total
Hinojosa de San Vicente	6	504	0,28	100	Total
Hinojosa de San Vicente	6	505	0,93	100	Total
Hinojosa de San Vicente	6	506	0,19	100	Total
Hinojosa de San Vicente	6	507	0,12	100	Total
Hinojosa de San Vicente	6	508	0,13	100	Total
Hinojosa de San Vicente	6	509	0,26	100	Total
Hinojosa de San Vicente	6	510	0,99	100	Total
Hinojosa de San Vicente	6	511	1,97	100	Total
Hinojosa de San Vicente	6	512	0,13	100	Total
Hinojosa de San Vicente	6	513	1,31	100	Total
Hinojosa de San Vicente	6	514	0,21	100	Total
Hinojosa de San Vicente	6	515	0,58	100	Total

Municipio	Polígono	Parcela	Superficie parcela (ha)	Superficie en RN 2000 (%)	Inclusión total/parcial
Hinojosa de San Vicente	6	516	0,08	100	Total
Hinojosa de San Vicente	6	517	2,34	100	Total
Hinojosa de San Vicente	6	518	0,30	100	Total
Hinojosa de San Vicente	6	519	0,62	100	Total
Hinojosa de San Vicente	6	520	1,43	100	Total
Hinojosa de San Vicente	6	521	0,15	100	Total
Hinojosa de San Vicente	6	522	0,08	100	Total
Hinojosa de San Vicente	6	523	0,16	100	Total
Hinojosa de San Vicente	6	524	0,28	100	Total
Hinojosa de San Vicente	6	525	0,06	100	Total
Hinojosa de San Vicente	6	526	0,09	100	Total
Hinojosa de San Vicente	6	527	0,23	100	Total
Hinojosa de San Vicente	6	528	0,20	100	Total
Hinojosa de San Vicente	6	529	0,10	100	Total
Hinojosa de San Vicente	6	530	0,18	100	Total
Hinojosa de San Vicente	6	531	0,19	100	Total
Hinojosa de San Vicente	6	532	0,16	100	Total
Hinojosa de San Vicente	6	533	0,15	100	Total
Hinojosa de San Vicente	6	534	0,38	100	Total
Hinojosa de San Vicente	6	535	0,13	100	Total
Hinojosa de San Vicente	6	536	0,12	100	Total

Municipio	Polígono	Parcela	Superficie parcela (ha)	Superficie en RN 2000 (%)	Inclusión total/parcial
Hinojosa de San Vicente	6	537	0,17	100	Total
Hinojosa de San Vicente	6	538	0,10	100	Total
Hinojosa de San Vicente	6	539	0,28	100	Total
Hinojosa de San Vicente	6	540	1,40	100	Total
Hinojosa de San Vicente	6	541	0,90	100	Total
Hinojosa de San Vicente	6	542	0,13	100	Total
Hinojosa de San Vicente	6	543	0,17	100	Total
Hinojosa de San Vicente	6	545	0,50	100	Total
Hinojosa de San Vicente	6	546	0,73	100	Total
Hinojosa de San Vicente	6	547	0,13	100	Total
Hinojosa de San Vicente	6	548	0,07	100	Total
Hinojosa de San Vicente	6	549	0,08	100	Total
Hinojosa de San Vicente	6	550	1,74	100	Total
Hinojosa de San Vicente	6	551	0,11	100	Total
Hinojosa de San Vicente	6	552	0,10	100	Total
Hinojosa de San Vicente	6	553	0,10	100	Total
Hinojosa de San Vicente	6	554	0,12	100	Total
Hinojosa de San Vicente	6	555	0,17	100	Total
Hinojosa de San Vicente	6	556	0,21	100	Total
Hinojosa de San Vicente	6	557	0,19	100	Total
Hinojosa de San Vicente	6	558	0,34	100	Total

Municipio	Polígono	Parcela	Superficie parcela (ha)	Superficie en RN 2000 (%)	Inclusión total/parcial
Hinojosa de San Vicente	6	559	0,21	100	Total
Hinojosa de San Vicente	6	560	0,47	100	Total
Hinojosa de San Vicente	6	561	0,83	100	Total
Hinojosa de San Vicente	6	562	0,19	100	Total
Hinojosa de San Vicente	6	563	2,00	100	Total
Hinojosa de San Vicente	6	564	1,07	100	Total
Hinojosa de San Vicente	6	565	1,57	100	Total
Hinojosa de San Vicente	6	566	0,68	100	Total
Hinojosa de San Vicente	6	567	0,12	100	Total
Hinojosa de San Vicente	6	568	0,08	100	Total
Hinojosa de San Vicente	6	570	0,46	100	Total
Hinojosa de San Vicente	6	571	0,19	100	Total
Hinojosa de San Vicente	6	572	0,98	100	Total
Hinojosa de San Vicente	6	573	0,26	100	Total
Hinojosa de San Vicente	6	574	0,34	100	Total
Hinojosa de San Vicente	6	575	0,29	100	Total
Hinojosa de San Vicente	6	576	1,09	100	Total
Hinojosa de San Vicente	6	577	1,99	100	Total
Hinojosa de San Vicente	6	578	1,67	100	Total
Hinojosa de San Vicente	6	579	2,25	100	Total
Hinojosa de San Vicente	6	580	0,34	100	Total

Municipio	Polígono	Parcela	Superficie parcela (ha)	Superficie en RN 2000 (%)	Inclusión total/parcial
Hinojosa de San Vicente	6	581	0,33	100	Total
Hinojosa de San Vicente	6	582	0,40	100	Total
Hinojosa de San Vicente	6	583	1,87	100	Total
Hinojosa de San Vicente	6	584	2,08	100	Total
Hinojosa de San Vicente	6	585	2,74	100	Total
Hinojosa de San Vicente	6	586	2,19	100	Total
Hinojosa de San Vicente	6	587	0,39	100	Total
Hinojosa de San Vicente	6	588	4,54	100	Total
Hinojosa de San Vicente	6	590	0,33	100	Total
Hinojosa de San Vicente	6	591	0,08	100	Total
Hinojosa de San Vicente	6	592	0,97	100	Total
Hinojosa de San Vicente	6	593	0,24	100	Total
Hinojosa de San Vicente	6	594	0,13	100	Total
Hinojosa de San Vicente	6	595	0,33	100	Total
Hinojosa de San Vicente	6	596	0,43	100	Total
Hinojosa de San Vicente	6	597	0,48	100	Total
Hinojosa de San Vicente	6	598	0,29	100	Total
Hinojosa de San Vicente	6	599	0,44	100	Total
Hinojosa de San Vicente	6	600	1,18	100	Total
Hinojosa de San Vicente	6	601	0,85	100	Total
Hinojosa de San Vicente	6	602	0,32	100	Total

Municipio	Polígono	Parcela	Superficie parcela (ha)	Superficie en RN 2000 (%)	Inclusión total/parcial
Hinojosa de San Vicente	6	603	0,11	100	Total
Hinojosa de San Vicente	6	604	0,21	100	Total
Hinojosa de San Vicente	6	606	2,80	100	Total
Hinojosa de San Vicente	6	608	0,14	100	Total
Hinojosa de San Vicente	6	609	0,12	100	Total
Hinojosa de San Vicente	6	610	0,09	100	Total
Hinojosa de San Vicente	6	611	0,14	100	Total
Hinojosa de San Vicente	6	612	0,13	100	Total
Hinojosa de San Vicente	6	613	0,15	100	Total
Hinojosa de San Vicente	6	614	0,03	100	Total
Hinojosa de San Vicente	6	615	0,17	100	Total
Hinojosa de San Vicente	6	616	0,16	100	Total
Hinojosa de San Vicente	6	617	0,24	100	Total
Hinojosa de San Vicente	6	618	3,17	100	Total
Hinojosa de San Vicente	6	619	0,07	100	Total
Hinojosa de San Vicente	6	620	0,10	100	Total
Hinojosa de San Vicente	6	621	0,12	100	Total
Hinojosa de San Vicente	6	624	0,07	100	Total
Hinojosa de San Vicente	6	626	0,12	100	Total
Hinojosa de San Vicente	6	630	0,02	100	Total
Hinojosa de San Vicente	6	633	0,03	100	Total

Municipio	Polígono	Parcela	Superficie parcela (ha)	Superficie en RN 2000 (%)	Inclusión total/parcial
Hinojosa de San Vicente	6	635	0,29	100	Total
Hinojosa de San Vicente	6	636	0,25	100	Total
Hinojosa de San Vicente	6	660	0,04	100	Total
Hinojosa de San Vicente	6	663	0,30	100	Total
Hinojosa de San Vicente	6	665	0,07	100	Total
Hinojosa de San Vicente	6	667	1,27	100	Total
Hinojosa de San Vicente	6	668	0,09	100	Total
Hinojosa de San Vicente	6	9001	2,01	63,64	Parcial
Hinojosa de San Vicente	6	9002	1,57	78,13	Parcial
Hinojosa de San Vicente	6	9003	1,13	32,15	Parcial
Hinojosa de San Vicente	6	9004	0,81	43,61	Parcial
Hinojosa de San Vicente	6	9006	0,81	100	Total
Hinojosa de San Vicente	6	9007	0,40	100	Total
Hinojosa de San Vicente	6	9008	0,75	100	Total
Hinojosa de San Vicente	6	9009	0,60	100	Total
Hinojosa de San Vicente	6	10214	0,48	100	Total
Hinojosa de San Vicente	6	10221	0,25	100	Total
Hinojosa de San Vicente	6	10235	0,36	100	Total
Hinojosa de San Vicente	6	10284	4,72	82,87	Parcial
Hinojosa de San Vicente	6	10338	1,27	100	Total
Hinojosa de San Vicente	6	10340	0,28	100	Total

Municipio	Polígono	Parcela	Superficie parcela (ha)	Superficie en RN 2000 (%)	Inclusión total/parcial
Hinojosa de San Vicente	6	10342	0,45	100	Total
Hinojosa de San Vicente	6	10343	0,41	100	Total
Hinojosa de San Vicente	6	10346	0,06	100	Total
Hinojosa de San Vicente	6	10348	0,34	100	Total
Hinojosa de San Vicente	6	10353	0,43	100	Total
Hinojosa de San Vicente	6	10358	0,47	100	Total
Hinojosa de San Vicente	6	10361	0,84	100	Total
Hinojosa de San Vicente	6	10404	0,13	100	Total
Hinojosa de San Vicente	6	10422	1,73	100	Total
Hinojosa de San Vicente	6	10423	1,21	100	Total
Hinojosa de San Vicente	6	10430	4,80	100	Total
Hinojosa de San Vicente	6	10475	1,02	100	Total
Hinojosa de San Vicente	6	10477	13,89	100	Total
Hinojosa de San Vicente	6	10495	0,13	100	Total
Hinojosa de San Vicente	6	10555	0,30	100	Total
Hinojosa de San Vicente	6	10569	1,45	100	Total
Hinojosa de San Vicente	6	10605	0,33	100	Total
Hinojosa de San Vicente	6	10618	0,26	100	Total
Hinojosa de San Vicente	6	10630	0,01	100	Total
Hinojosa de San Vicente	6	20214	0,09	100	Total
Hinojosa de San Vicente	6	20221	0,64	100	Total

Municipio	Polígono	Parcela	Superficie parcela (ha)	Superficie en RN 2000 (%)	Inclusión total/parcial
Hinojosa de San Vicente	6	20284	0,70	100	Total
Hinojosa de San Vicente	6	20338	0,10	100	Total
Hinojosa de San Vicente	6	20340	0,07	100	Total
Hinojosa de San Vicente	6	20342	0,16	100	Total
Hinojosa de San Vicente	6	20343	0,13	100	Total
Hinojosa de San Vicente	6	20346	0,03	100	Total
Hinojosa de San Vicente	6	20348	0,75	100	Total
Hinojosa de San Vicente	6	20353	0,03	100	Total
Hinojosa de San Vicente	6	20358	0,20	100	Total
Hinojosa de San Vicente	6	20361	0,21	100	Total
Hinojosa de San Vicente	6	20404	0,07	100	Total
Hinojosa de San Vicente	6	20422	1,26	100	Total
Hinojosa de San Vicente	6	20423	0,11	100	Total
Hinojosa de San Vicente	6	20430	1,62	100	Total
Hinojosa de San Vicente	6	20475	1,30	100	Total
Hinojosa de San Vicente	6	20477	2,39	100	Total
Hinojosa de San Vicente	6	20495	0,11	100	Total
Hinojosa de San Vicente	6	20569	0,22	100	Total
Hinojosa de San Vicente	6	20605	0,10	100	Total
Hinojosa de San Vicente	6	30221	0,31	100	Total
Hinojosa de San Vicente	6	30348	0,06	100	Total

Municipio	Polígono	Parcela	Superficie parcela (ha)	Superficie en RN 2000 (%)	Inclusión total/parcial
Hinojosa de San Vicente	6	30475	0,98	100	Total
La Iglesuela	1	1	41,14	100	Total
La Iglesuela	1	2	1,42	100	Total
La Iglesuela	1	3	7,64	99,86	Parcial
La Iglesuela	1	5	0,62	100	Total
La Iglesuela	1	6	18,27	100	Total
La Iglesuela	1	7	0,63	100	Total
La Iglesuela	1	8	1,07	100	Total
La Iglesuela	1	9	1,03	100	Total
La Iglesuela	1	10	1,99	100	Total
La Iglesuela	1	11	3,45	100	Total
La Iglesuela	1	12	1,13	100	Total
La Iglesuela	1	13	0,05	100	Total
La Iglesuela	1	14	1,68	100	Total
La Iglesuela	1	15	0,36	100	Total
La Iglesuela	1	16	0,08	100	Total
La Iglesuela	1	18	1,49	100	Total
La Iglesuela	1	19	0,52	100	Total
La Iglesuela	1	20	3,01	100	Total
La Iglesuela	1	21	9,42	100	Total
La Iglesuela	1	22	4,27	100	Total
La Iglesuela	1	23	0,76	100	Total
La Iglesuela	1	24	0,84	100	Total
La Iglesuela	1	25	1,88	100	Total
La Iglesuela	1	26	3,27	100	Total
La Iglesuela	1	27	1,25	100	Total
La Iglesuela	1	28	2,97	100	Total
La Iglesuela	1	30	2,00	100	Total
La Iglesuela	1	33	3,36	100	Total
La Iglesuela	1	35	0,55	100	Total
La Iglesuela	1	36	0,86	100	Total
La Iglesuela	1	37	1,02	100	Total
La Iglesuela	1	38	2,63	100	Total
La Iglesuela	1	39	4,62	100	Total
La Iglesuela	1	40	1,66	100	Total
La Iglesuela	1	41	2,20	100	Total
La Iglesuela	1	42	1,29	100	Total
La Iglesuela	1	43	1,16	100	Total
La Iglesuela	1	44	5,58	100	Total
La Iglesuela	1	45	0,48	100	Total
La Iglesuela	1	47	1,20	100	Total
La Iglesuela	1	48	2,96	100	Total

Municipio	Polígono	Parcela	Superficie parcela (ha)	Superficie en RN 2000 (%)	Inclusión total/parcial
La Iglesuela	1	49	2,30	100	Total
La Iglesuela	1	50	1,66	100	Total
La Iglesuela	1	51	1,26	100	Total
La Iglesuela	1	52	0,83	100	Total
La Iglesuela	1	53	3,28	100	Total
La Iglesuela	1	54	1,27	100	Total
La Iglesuela	1	55	6,96	100	Total
La Iglesuela	1	56	29,02	100	Total
La Iglesuela	1	57	16,27	100	Total
La Iglesuela	1	58	29,86	100	Total
La Iglesuela	1	59	59,75	100	Total
La Iglesuela	1	60	1,07	100	Total
La Iglesuela	1	61	1,70	100	Total
La Iglesuela	1	64	0,61	100	Total
La Iglesuela	1	65	1,04	100	Total
La Iglesuela	1	67	0,45	100	Total
La Iglesuela	1	68	0,69	100	Total
La Iglesuela	1	9002	1,21	100	Total
La Iglesuela	1	9004	1,23	100	Total
La Iglesuela	1	60001	0,34	100	Total
La Iglesuela	1	80001	0,03	100	Total
La Iglesuela	1	80002	0,28	100	Total
La Iglesuela	2	1	1,17	100	Total
La Iglesuela	2	2	0,17	100	Total
La Iglesuela	2	3	1,79	100	Total
La Iglesuela	2	4	4,18	100	Total
La Iglesuela	2	5	0,71	100	Total
La Iglesuela	2	6	0,97	100	Total
La Iglesuela	2	7	0,23	100	Total
La Iglesuela	2	8	1,43	100	Total
La Iglesuela	2	9	0,35	100	Total
La Iglesuela	2	10	0,56	100	Total
La Iglesuela	2	11	0,32	100	Total
La Iglesuela	2	12	0,32	100	Total
La Iglesuela	2	13	1,77	100	Total
La Iglesuela	2	14	1,10	100	Total
La Iglesuela	2	15	2,13	100	Total
La Iglesuela	2	17	1,17	100	Total
La Iglesuela	2	18	2,29	100	Total
La Iglesuela	2	19	2,06	100	Total
La Iglesuela	2	20	1,76	100	Total
La Iglesuela	2	21	0,25	100	Total
La Iglesuela	2	22	0,28	100	Total

Municipio	Polígono	Parcela	Superficie parcela (ha)	Superficie en RN 2000 (%)	Inclusión total/parcial
La Iglesuela	2	23	0,07	100	Total
La Iglesuela	2	24	0,08	100	Total
La Iglesuela	2	25	0,03	100	Total
La Iglesuela	2	26	0,06	100	Total
La Iglesuela	2	27	0,11	100	Total
La Iglesuela	2	28	0,05	100	Total
La Iglesuela	2	29	0,04	100	Total
La Iglesuela	2	30	0,04	100	Total
La Iglesuela	2	31	0,08	100	Total
La Iglesuela	2	32	0,23	100	Total
La Iglesuela	2	33	0,12	100	Total
La Iglesuela	2	34	0,04	100	Total
La Iglesuela	2	35	2,10	100	Total
La Iglesuela	2	36	1,91	100	Total
La Iglesuela	2	37	0,60	100	Total
La Iglesuela	2	38	1,57	100	Total
La Iglesuela	2	40	3,75	100	Total
La Iglesuela	2	41	2,13	100	Total
La Iglesuela	2	42	4,59	100	Total
La Iglesuela	2	43	2,36	100	Total
La Iglesuela	2	44	2,02	100	Total
La Iglesuela	2	45	1,78	100	Total
La Iglesuela	2	47	2,97	100	Total
La Iglesuela	2	48	0,53	100	Total
La Iglesuela	2	49	0,42	100	Total
La Iglesuela	2	50	0,17	100	Total
La Iglesuela	2	51	0,72	100	Total
La Iglesuela	2	52	0,72	100	Total
La Iglesuela	2	53	1,09	100	Total
La Iglesuela	2	54	0,14	100	Total
La Iglesuela	2	55	0,83	100	Total
La Iglesuela	2	56	2,80	100	Total
La Iglesuela	2	57	0,87	100	Total
La Iglesuela	2	58	0,36	100	Total
La Iglesuela	2	59	0,41	100	Total
La Iglesuela	2	60	0,32	100	Total
La Iglesuela	2	61	1,10	100	Total
La Iglesuela	2	62	2,21	100	Total
La Iglesuela	2	63	1,26	100	Total
La Iglesuela	2	64	2,89	100	Total
La Iglesuela	2	65	2,66	100	Total
La Iglesuela	2	66	2,61	100	Total
La Iglesuela	2	67	0,67	100	Total

Municipio	Polígono	Parcela	Superficie parcela (ha)	Superficie en RN 2000 (%)	Inclusión total/parcial
La Iglesuela	2	68	2,30	100	Total
La Iglesuela	2	69	2,26	100	Total
La Iglesuela	2	70	1,05	100	Total
La Iglesuela	2	71	0,89	100	Total
La Iglesuela	2	72	0,45	100	Total
La Iglesuela	2	73	2,70	100	Total
La Iglesuela	2	74	0,09	100	Total
La Iglesuela	2	75	0,88	94,02	Parcial
La Iglesuela	2	76	2,01	100	Total
La Iglesuela	2	77	0,96	100	Total
La Iglesuela	2	78	0,42	100	Total
La Iglesuela	2	79	1,58	100	Total
La Iglesuela	2	80	1,70	100	Total
La Iglesuela	2	81	1,60	100	Total
La Iglesuela	2	82	0,12	100	Total
La Iglesuela	2	84	4,00	100	Total
La Iglesuela	2	86	0,64	100	Total
La Iglesuela	2	87	2,43	100	Total
La Iglesuela	2	88	0,44	100	Total
La Iglesuela	2	89	0,15	100	Total
La Iglesuela	2	90	0,39	100	Total
La Iglesuela	2	91	0,51	100	Total
La Iglesuela	2	93	0,62	100	Total
La Iglesuela	2	94	0,59	100	Total
La Iglesuela	2	95	1,06	100	Total
La Iglesuela	2	97	1,05	100	Total
La Iglesuela	2	99	1,01	100	Total
La Iglesuela	2	100	0,78	100	Total
La Iglesuela	2	101	1,37	100	Total
La Iglesuela	2	102	1,24	100	Total
La Iglesuela	2	103	0,49	100	Total
La Iglesuela	2	104	0,79	100	Total
La Iglesuela	2	105	0,68	100	Total
La Iglesuela	2	106	0,09	100	Total
La Iglesuela	2	107	0,19	100	Total
La Iglesuela	2	108	0,17	100	Total
La Iglesuela	2	109	1,76	100	Total
La Iglesuela	2	110	1,68	100	Total
La Iglesuela	2	111	0,57	100	Total
La Iglesuela	2	112	0,63	100	Total
La Iglesuela	2	113	1,78	100	Total
La Iglesuela	2	114	1,74	100	Total
La Iglesuela	2	115	0,09	100	Total

Municipio	Polígono	Parcela	Superficie parcela (ha)	Superficie en RN 2000 (%)	Inclusión total/parcial
La Iglesuela	2	116	0,72	100	Total
La Iglesuela	2	117	0,46	100	Total
La Iglesuela	2	118	0,31	100	Total
La Iglesuela	2	119	0,95	100	Total
La Iglesuela	2	120	1,30	100	Total
La Iglesuela	2	121	0,78	100	Total
La Iglesuela	2	122	0,47	100	Total
La Iglesuela	2	123	0,42	100	Total
La Iglesuela	2	124	0,68	100	Total
La Iglesuela	2	125	0,09	100	Total
La Iglesuela	2	126	0,27	100	Total
La Iglesuela	2	127	0,16	100	Total
La Iglesuela	2	128	0,20	100	Total
La Iglesuela	2	129	0,22	100	Total
La Iglesuela	2	130	0,39	100	Total
La Iglesuela	2	131	0,19	100	Total
La Iglesuela	2	132	0,11	100	Total
La Iglesuela	2	133	0,12	100	Total
La Iglesuela	2	134	0,27	100	Total
La Iglesuela	2	135	0,10	100	Total
La Iglesuela	2	138	0,09	100	Total
La Iglesuela	2	139	0,15	100	Total
La Iglesuela	2	140	0,22	100	Total
La Iglesuela	2	141	0,21	100	Total
La Iglesuela	2	142	0,18	100	Total
La Iglesuela	2	143	0,25	100	Total
La Iglesuela	2	144	0,57	100	Total
La Iglesuela	2	146	0,05	100	Total
La Iglesuela	2	147	0,05	100	Total
La Iglesuela	2	148	0,04	100	Total
La Iglesuela	2	149	0,06	100	Total
La Iglesuela	2	150	0,06	100	Total
La Iglesuela	2	151	0,11	100	Total
La Iglesuela	2	152	0,08	100	Total
La Iglesuela	2	153	0,10	100	Total
La Iglesuela	2	154	0,10	100	Total
La Iglesuela	2	155	0,08	100	Total
La Iglesuela	2	156	0,07	100	Total
La Iglesuela	2	157	0,06	100	Total
La Iglesuela	2	158	0,16	100	Total
La Iglesuela	2	159	0,19	100	Total
La Iglesuela	2	160	0,06	100	Total
La Iglesuela	2	161	0,04	100	Total

Municipio	Polígono	Parcela	Superficie parcela (ha)	Superficie en RN 2000 (%)	Inclusión total/parcial
La Iglesuela	2	162	0,03	100	Total
La Iglesuela	2	163	0,04	100	Total
La Iglesuela	2	164	1,73	100	Total
La Iglesuela	2	165	0,08	100	Total
La Iglesuela	2	166	0,12	100	Total
La Iglesuela	2	167	0,10	100	Total
La Iglesuela	2	168	0,63	100	Total
La Iglesuela	2	169	0,06	100	Total
La Iglesuela	2	170	0,09	100	Total
La Iglesuela	2	171	0,17	100	Total
La Iglesuela	2	172	0,13	100	Total
La Iglesuela	2	173	0,10	100	Total
La Iglesuela	2	175	0,12	100	Total
La Iglesuela	2	176	0,08	100	Total
La Iglesuela	2	177	0,37	100	Total
La Iglesuela	2	178	0,22	100	Total
La Iglesuela	2	179	0,05	100	Total
La Iglesuela	2	180	0,06	100	Total
La Iglesuela	2	181	0,18	100	Total
La Iglesuela	2	182	0,22	100	Total
La Iglesuela	2	187	0,03	100	Total
La Iglesuela	2	188	0,05	100	Total
La Iglesuela	2	192	0,07	100	Total
La Iglesuela	2	193	0,08	100	Total
La Iglesuela	2	197	0,39	100	Total
La Iglesuela	2	198	0,17	100	Total
La Iglesuela	2	199	0,20	100	Total
La Iglesuela	2	200	0,16	100	Total
La Iglesuela	2	201	0,34	100	Total
La Iglesuela	2	202	0,14	100	Total
La Iglesuela	2	203	0,56	100	Total
La Iglesuela	2	204	0,11	100	Total
La Iglesuela	2	207	0,06	100	Total
La Iglesuela	2	208	0,06	100	Total
La Iglesuela	2	209	0,26	100	Total
La Iglesuela	2	210	0,11	100	Total
La Iglesuela	2	211	0,09	100	Total
La Iglesuela	2	212	0,07	100	Total
La Iglesuela	2	213	0,03	100	Total
La Iglesuela	2	214	0,14	100	Total
La Iglesuela	2	215	0,14	100	Total
La Iglesuela	2	216	0,12	100	Total
La Iglesuela	2	217	0,21	100	Total

Municipio	Polígono	Parcela	Superficie parcela (ha)	Superficie en RN 2000 (%)	Inclusión total/parcial
La Iglesuela	2	218	0,22	100	Total
La Iglesuela	2	219	0,18	100	Total
La Iglesuela	2	220	0,15	100	Total
La Iglesuela	2	221	0,07	100	Total
La Iglesuela	2	222	0,07	100	Total
La Iglesuela	2	223	0,04	100	Total
La Iglesuela	2	224	0,03	100	Total
La Iglesuela	2	225	0,11	100	Total
La Iglesuela	2	226	0,07	100	Total
La Iglesuela	2	227	0,07	100	Total
La Iglesuela	2	228	0,04	100	Total
La Iglesuela	2	229	0,07	100	Total
La Iglesuela	2	230	0,08	100	Total
La Iglesuela	2	231	0,06	100	Total
La Iglesuela	2	232	0,12	100	Total
La Iglesuela	2	233	0,10	100	Total
La Iglesuela	2	234	0,14	100	Total
La Iglesuela	2	235	0,21	100	Total
La Iglesuela	2	237	0,10	100	Total
La Iglesuela	2	238	0,12	100	Total
La Iglesuela	2	239	0,17	100	Total
La Iglesuela	2	240	0,10	100	Total
La Iglesuela	2	241	0,10	100	Total
La Iglesuela	2	242	0,06	100	Total
La Iglesuela	2	243	0,14	100	Total
La Iglesuela	2	244	0,08	100	Total
La Iglesuela	2	245	0,08	100	Total
La Iglesuela	2	246	0,06	100	Total
La Iglesuela	2	247	0,07	100	Total
La Iglesuela	2	248	0,05	100	Total
La Iglesuela	2	249	0,09	100	Total
La Iglesuela	2	250	0,12	100	Total
La Iglesuela	2	251	0,04	100	Total
La Iglesuela	2	252	0,20	100	Total
La Iglesuela	2	253	0,07	100	Total
La Iglesuela	2	254	0,05	100	Total
La Iglesuela	2	255	0,05	100	Total
La Iglesuela	2	256	0,07	100	Total
La Iglesuela	2	257	0,14	100	Total
La Iglesuela	2	258	0,13	100	Total
La Iglesuela	2	259	0,17	100	Total
La Iglesuela	2	260	0,72	100	Total
La Iglesuela	2	261	0,71	100	Total

Municipio	Polígono	Parcela	Superficie parcela (ha)	Superficie en RN 2000 (%)	Inclusión total/parcial
La Iglesuela	2	262	0,32	100	Total
La Iglesuela	2	263	0,53	100	Total
La Iglesuela	2	264	0,73	100	Total
La Iglesuela	2	265	0,47	100	Total
La Iglesuela	2	266	0,35	100	Total
La Iglesuela	2	267	0,18	100	Total
La Iglesuela	2	268	1,78	100	Total
La Iglesuela	2	269	0,25	100	Total
La Iglesuela	2	270	0,08	100	Total
La Iglesuela	2	271	0,08	100	Total
La Iglesuela	2	272	0,12	100	Total
La Iglesuela	2	273	0,05	100	Total
La Iglesuela	2	274	0,60	100	Total
La Iglesuela	2	277	0,70	100	Total
La Iglesuela	2	278	0,34	100	Total
La Iglesuela	2	280	0,22	100	Total
La Iglesuela	2	283	0,05	100	Total
La Iglesuela	2	284	0,05	100	Total
La Iglesuela	2	285	0,04	100	Total
La Iglesuela	2	286	0,05	100	Total
La Iglesuela	2	287	0,04	100	Total
La Iglesuela	2	288	0,31	100	Total
La Iglesuela	2	289	0,50	100	Total
La Iglesuela	2	290	0,04	100	Total
La Iglesuela	2	291	0,07	100	Total
La Iglesuela	2	292	0,06	100	Total
La Iglesuela	2	293	0,07	100	Total
La Iglesuela	2	294	0,30	100	Total
La Iglesuela	2	295	0,14	100	Total
La Iglesuela	2	296	0,13	100	Total
La Iglesuela	2	297	0,22	100	Total
La Iglesuela	2	298	0,22	100	Total
La Iglesuela	2	299	0,12	100	Total
La Iglesuela	2	300	0,14	100	Total
La Iglesuela	2	301	0,09	100	Total
La Iglesuela	2	302	0,09	100	Total
La Iglesuela	2	303	0,03	100	Total
La Iglesuela	2	304	0,13	100	Total
La Iglesuela	2	305	0,17	100	Total
La Iglesuela	2	306	0,09	100	Total
La Iglesuela	2	307	0,14	100	Total
La Iglesuela	2	308	0,14	100	Total
La Iglesuela	2	309	0,22	100	Total

Municipio	Polígono	Parcela	Superficie parcela (ha)	Superficie en RN 2000 (%)	Inclusión total/parcial
La Iglesuela	2	310	0,26	100	Total
La Iglesuela	2	311	0,15	100	Total
La Iglesuela	2	312	0,30	100	Total
La Iglesuela	2	313	0,05	100	Total
La Iglesuela	2	314	0,08	100	Total
La Iglesuela	2	315	0,06	100	Total
La Iglesuela	2	316	0,22	100	Total
La Iglesuela	2	317	0,08	100	Total
La Iglesuela	2	318	0,12	100	Total
La Iglesuela	2	319	0,14	100	Total
La Iglesuela	2	320	0,21	100	Total
La Iglesuela	2	321	0,37	100	Total
La Iglesuela	2	323	0,01	100	Total
La Iglesuela	2	325	7,43	100	Total
La Iglesuela	2	326	0,53	100	Total
La Iglesuela	2	327	0,15	100	Total
La Iglesuela	2	328	0,12	100	Total
La Iglesuela	2	329	0,07	100	Total
La Iglesuela	2	330	3,21	100	Total
La Iglesuela	2	331	0,31	100	Total
La Iglesuela	2	332	0,18	100	Total
La Iglesuela	2	333	0,21	100	Total
La Iglesuela	2	334	1,22	100	Total
La Iglesuela	2	335	3,16	100	Total
La Iglesuela	2	336	0,60	100	Total
La Iglesuela	2	337	0,06	100	Total
La Iglesuela	2	338	0,07	100	Total
La Iglesuela	2	339	0,07	100	Total
La Iglesuela	2	340	0,47	100	Total
La Iglesuela	2	341	0,97	100	Total
La Iglesuela	2	342	0,67	97,99	Parcial
La Iglesuela	2	343	0,97	100	Total
La Iglesuela	2	344	0,65	100	Total
La Iglesuela	2	345	0,50	100	Total
La Iglesuela	2	346	0,17	100	Total
La Iglesuela	2	347	0,11	100	Total
La Iglesuela	2	348	0,18	100	Total
La Iglesuela	2	349	0,06	100	Total
La Iglesuela	2	350	0,06	100	Total
La Iglesuela	2	351	0,10	100	Total
La Iglesuela	2	352	0,55	100	Total
La Iglesuela	2	353	0,25	100	Total
La Iglesuela	2	354	0,11	100	Total

Municipio	Polígono	Parcela	Superficie parcela (ha)	Superficie en RN 2000 (%)	Inclusión total/parcial
La Iglesuela	2	355	0,06	100	Total
La Iglesuela	2	356	0,05	100	Total
La Iglesuela	2	357	0,05	100	Total
La Iglesuela	2	358	0,04	100	Total
La Iglesuela	2	359	0,10	100	Total
La Iglesuela	2	360	0,81	100	Total
La Iglesuela	2	366	0,13	100	Total
La Iglesuela	2	367	0,22	100	Total
La Iglesuela	2	371	0,19	100	Total
La Iglesuela	2	372	0,23	100	Total
La Iglesuela	2	373	0,11	100	Total
La Iglesuela	2	374	0,23	100	Total
La Iglesuela	2	375	0,22	100	Total
La Iglesuela	2	376	0,12	100	Total
La Iglesuela	2	377	0,11	100	Total
La Iglesuela	2	378	0,12	100	Total
La Iglesuela	2	379	0,22	100	Total
La Iglesuela	2	380	0,21	100	Total
La Iglesuela	2	381	0,15	100	Total
La Iglesuela	2	382	8,88	100	Total
La Iglesuela	2	383	0,66	100	Total
La Iglesuela	2	9001	0,04	100	Total
La Iglesuela	2	9002	0,39	100	Total
La Iglesuela	2	9003	0,89	100	Total
La Iglesuela	2	9004	0,64	100	Total
La Iglesuela	2	9005	0,28	100	Total
La Iglesuela	2	9006	0,61	100	Total
La Iglesuela	2	9007	0,12	100	Total
La Iglesuela	2	9008	0,17	100	Total
La Iglesuela	2	9009	0,19	100	Total
La Iglesuela	2	9010	1,28	100	Total
La Iglesuela	2	9011	0,32	100	Total
La Iglesuela	2	9012	1,72	100	Total
La Iglesuela	2	9013	1,39	100	Total
La Iglesuela	2	9014	5,71	100	Total
La Iglesuela	2	9015	0,66	100	Total
La Iglesuela	2	10026	0,03	100	Total
La Iglesuela	2	10027	0,06	100	Total
La Iglesuela	2	10028	0,07	100	Total
La Iglesuela	2	10029	0,09	100	Total
La Iglesuela	2	10030	0,10	100	Total
La Iglesuela	2	10031	0,20	100	Total
La Iglesuela	2	10032	0,31	100	Total

Municipio	Polígono	Parcela	Superficie parcela (ha)	Superficie en RN 2000 (%)	Inclusión total/parcial
La Iglesuela	2	10033	0,15	100	Total
La Iglesuela	2	10034	0,05	100	Total
La Iglesuela	2	10049	0,29	100	Total
La Iglesuela	2	10052	0,10	100	Total
La Iglesuela	2	10053	0,10	100	Total
La Iglesuela	2	10054	0,13	100	Total
La Iglesuela	2	10055	0,14	100	Total
La Iglesuela	2	10060	0,21	100	Total
La Iglesuela	2	10063	0,44	100	Total
La Iglesuela	2	10069	2,22	100	Total
La Iglesuela	2	10084	0,26	100	Total
La Iglesuela	2	10093	0,12	100	Total
La Iglesuela	2	10094	0,10	100	Total
La Iglesuela	2	10125	0,10	100	Total
La Iglesuela	2	10325	0,79	100	Total
La Iglesuela	2	10326	0,35	100	Total
La Iglesuela	2	10353	0,25	100	Total
La Iglesuela	2	10354	0,03	100	Total
La Iglesuela	2	10355	0,10	100	Total
La Iglesuela	2	10356	0,09	100	Total
La Iglesuela	2	10357	0,10	100	Total
La Iglesuela	2	10358	0,17	100	Total
La Iglesuela	2	10359	0,10	100	Total
La Iglesuela	2	10360	0,52	100	Total
La Iglesuela	2	10367	0,31	100	Total
La Iglesuela	2	20053	0,09	100	Total
La Iglesuela	2	20084	0,19	100	Total
La Iglesuela	2	20325	0,31	100	Total
La Iglesuela	2	60002	0,25	100	Total
La Iglesuela	2	80001	0,09	100	Total
La Iglesuela	3	1	0,40	100	Total
La Iglesuela	3	2	1,17	100	Total
La Iglesuela	3	3	1,07	100	Total
La Iglesuela	3	4	0,84	100	Total
La Iglesuela	3	5	0,20	100	Total
La Iglesuela	3	6	0,18	100	Total
La Iglesuela	3	7	0,48	100	Total
La Iglesuela	3	8	0,10	100	Total
La Iglesuela	3	9	0,18	100	Total
La Iglesuela	3	10	0,11	100	Total
La Iglesuela	3	11	0,09	100	Total
La Iglesuela	3	12	0,09	100	Total
La Iglesuela	3	13	0,26	100	Total

Municipio	Polígono	Parcela	Superficie parcela (ha)	Superficie en RN 2000 (%)	Inclusión total/parcial
La Iglesuela	3	14	0,33	100	Total
La Iglesuela	3	15	0,45	100	Total
La Iglesuela	3	16	1,71	100	Total
La Iglesuela	3	17	0,35	100	Total
La Iglesuela	3	19	1,96	100	Total
La Iglesuela	3	20	1,05	100	Total
La Iglesuela	3	21	0,08	100	Total
La Iglesuela	3	22	0,09	100	Total
La Iglesuela	3	23	0,08	100	Total
La Iglesuela	3	24	0,07	100	Total
La Iglesuela	3	25	0,15	100	Total
La Iglesuela	3	26	0,09	100	Total
La Iglesuela	3	27	0,08	100	Total
La Iglesuela	3	28	0,10	100	Total
La Iglesuela	3	29	4,35	100	Total
La Iglesuela	3	30	0,19	100	Total
La Iglesuela	3	31	0,17	100	Total
La Iglesuela	3	32	0,22	100	Total
La Iglesuela	3	33	0,32	100	Total
La Iglesuela	3	34	0,69	100	Total
La Iglesuela	3	35	0,60	100	Total
La Iglesuela	3	36	1,58	100	Total
La Iglesuela	3	37	0,20	100	Total
La Iglesuela	3	38	0,37	100	Total
La Iglesuela	3	39	0,17	100	Total
La Iglesuela	3	40	1,00	100	Total
La Iglesuela	3	41	0,42	100	Total
La Iglesuela	3	42	0,29	100	Total
La Iglesuela	3	43	0,22	100	Total
La Iglesuela	3	44	0,11	100	Total
La Iglesuela	3	45	0,09	100	Total
La Iglesuela	3	46	0,06	100	Total
La Iglesuela	3	47	0,11	100	Total
La Iglesuela	3	48	0,17	100	Total
La Iglesuela	3	49	0,11	100	Total
La Iglesuela	3	50	1,81	100	Total
La Iglesuela	3	51	0,44	100	Total
La Iglesuela	3	52	0,53	100	Total
La Iglesuela	3	53	0,74	100	Total
La Iglesuela	3	54	0,46	100	Total
La Iglesuela	3	55	1,00	100	Total
La Iglesuela	3	56	1,03	100	Total
La Iglesuela	3	57	0,16	100	Total

Municipio	Polígono	Parcela	Superficie parcela (ha)	Superficie en RN 2000 (%)	Inclusión total/parcial
La Iglesuela	3	59	0,70	100	Total
La Iglesuela	3	61	0,50	100	Total
La Iglesuela	3	62	0,26	100	Total
La Iglesuela	3	63	0,22	100	Total
La Iglesuela	3	64	0,28	100	Total
La Iglesuela	3	65	0,39	100	Total
La Iglesuela	3	66	0,35	100	Total
La Iglesuela	3	67	0,19	100	Total
La Iglesuela	3	68	0,28	100	Total
La Iglesuela	3	69	0,39	100	Total
La Iglesuela	3	70	0,41	100	Total
La Iglesuela	3	71	0,29	100	Total
La Iglesuela	3	72	0,28	100	Total
La Iglesuela	3	73	0,35	100	Total
La Iglesuela	3	74	0,28	100	Total
La Iglesuela	3	75	0,39	100	Total
La Iglesuela	3	76	0,10	100	Total
La Iglesuela	3	77	0,10	100	Total
La Iglesuela	3	78	0,17	100	Total
La Iglesuela	3	79	0,35	100	Total
La Iglesuela	3	80	0,16	100	Total
La Iglesuela	3	81	0,16	100	Total
La Iglesuela	3	82	0,17	100	Total
La Iglesuela	3	83	0,32	100	Total
La Iglesuela	3	85	0,14	100	Total
La Iglesuela	3	86	0,17	100	Total
La Iglesuela	3	87	0,49	100	Total
La Iglesuela	3	88	0,50	100	Total
La Iglesuela	3	89	0,68	100	Total
La Iglesuela	3	92	0,09	100	Total
La Iglesuela	3	93	0,21	100	Total
La Iglesuela	3	94	0,18	100	Total
La Iglesuela	3	95	0,20	100	Total
La Iglesuela	3	96	0,19	100	Total
La Iglesuela	3	97	0,46	100	Total
La Iglesuela	3	98	0,22	100	Total
La Iglesuela	3	99	0,25	100	Total
La Iglesuela	3	100	0,15	100	Total
La Iglesuela	3	101	0,08	100	Total
La Iglesuela	3	102	0,09	100	Total
La Iglesuela	3	103	0,20	100	Total
La Iglesuela	3	104	0,46	100	Total
La Iglesuela	3	105	0,10	100	Total

Municipio	Polígono	Parcela	Superficie parcela (ha)	Superficie en RN 2000 (%)	Inclusión total/parcial
La Iglesuela	3	106	0,25	100	Total
La Iglesuela	3	107	4,31	100	Total
La Iglesuela	3	108	0,29	100	Total
La Iglesuela	3	109	0,21	100	Total
La Iglesuela	3	110	0,15	100	Total
La Iglesuela	3	111	0,15	100	Total
La Iglesuela	3	112	0,08	100	Total
La Iglesuela	3	113	0,10	100	Total
La Iglesuela	3	114	0,06	100	Total
La Iglesuela	3	115	0,06	100	Total
La Iglesuela	3	116	0,24	100	Total
La Iglesuela	3	117	0,39	100	Total
La Iglesuela	3	118	0,31	100	Total
La Iglesuela	3	119	0,13	100	Total
La Iglesuela	3	120	0,18	100	Total
La Iglesuela	3	121	0,21	100	Total
La Iglesuela	3	122	0,20	100	Total
La Iglesuela	3	123	0,38	100	Total
La Iglesuela	3	124	0,09	100	Total
La Iglesuela	3	125	0,17	100	Total
La Iglesuela	3	126	0,33	100	Total
La Iglesuela	3	127	0,87	100	Total
La Iglesuela	3	128	0,04	100	Total
La Iglesuela	3	129	0,08	100	Total
La Iglesuela	3	131	0,09	100	Total
La Iglesuela	3	132	0,09	100	Total
La Iglesuela	3	133	0,06	100	Total
La Iglesuela	3	134	0,03	100	Total
La Iglesuela	3	137	2,09	100	Total
La Iglesuela	3	139	0,02	100	Total
La Iglesuela	3	140	0,13	100	Total
La Iglesuela	3	141	0,37	100	Total
La Iglesuela	3	142	0,07	100	Total
La Iglesuela	3	143	0,08	100	Total
La Iglesuela	3	144	0,67	100	Total
La Iglesuela	3	145	0,12	100	Total
La Iglesuela	3	146	0,10	100	Total
La Iglesuela	3	147	0,10	100	Total
La Iglesuela	3	148	0,11	100	Total
La Iglesuela	3	149	0,45	100	Total
La Iglesuela	3	150	0,21	100	Total
La Iglesuela	3	151	0,46	100	Total
La Iglesuela	3	152	0,40	100	Total

Municipio	Polígono	Parcela	Superficie parcela (ha)	Superficie en RN 2000 (%)	Inclusión total/parcial
La Iglesuela	3	153	0,05	100	Total
La Iglesuela	3	154	0,02	100	Total
La Iglesuela	3	155	0,12	100	Total
La Iglesuela	3	156	0,15	100	Total
La Iglesuela	3	157	0,44	100	Total
La Iglesuela	3	158	0,41	100	Total
La Iglesuela	3	159	0,25	100	Total
La Iglesuela	3	160	0,27	100	Total
La Iglesuela	3	161	0,81	100	Total
La Iglesuela	3	162	0,23	100	Total
La Iglesuela	3	163	0,11	100	Total
La Iglesuela	3	164	0,25	100	Total
La Iglesuela	3	165	0,51	100	Total
La Iglesuela	3	166	0,23	100	Total
La Iglesuela	3	167	0,12	100	Total
La Iglesuela	3	168	0,28	100	Total
La Iglesuela	3	169	0,23	100	Total
La Iglesuela	3	170	0,58	100	Total
La Iglesuela	3	171	0,08	100	Total
La Iglesuela	3	172	0,37	100	Total
La Iglesuela	3	173	0,31	100	Total
La Iglesuela	3	174	0,40	100	Total
La Iglesuela	3	175	0,66	100	Total
La Iglesuela	3	176	0,27	100	Total
La Iglesuela	3	177	0,32	100	Total
La Iglesuela	3	178	5,49	100	Total
La Iglesuela	3	179	0,68	100	Total
La Iglesuela	3	180	0,37	100	Total
La Iglesuela	3	181	0,67	100	Total
La Iglesuela	3	182	0,33	100	Total
La Iglesuela	3	183	1,52	100	Total
La Iglesuela	3	184	0,78	100	Total
La Iglesuela	3	186	0,50	100	Total
La Iglesuela	3	187	0,23	100	Total
La Iglesuela	3	188	0,22	100	Total
La Iglesuela	3	189	0,30	100	Total
La Iglesuela	3	190	0,05	100	Total
La Iglesuela	3	191	0,12	100	Total
La Iglesuela	3	192	0,13	100	Total
La Iglesuela	3	193	0,07	100	Total
La Iglesuela	3	194	0,09	100	Total
La Iglesuela	3	195	0,05	100	Total
La Iglesuela	3	196	0,40	100	Total

Municipio	Polígono	Parcela	Superficie parcela (ha)	Superficie en RN 2000 (%)	Inclusión total/parcial
La Iglesuela	3	197	0,20	100	Total
La Iglesuela	3	198	0,17	100	Total
La Iglesuela	3	199	0,18	100	Total
La Iglesuela	3	200	0,12	100	Total
La Iglesuela	3	201	0,16	100	Total
La Iglesuela	3	202	0,72	100	Total
La Iglesuela	3	203	0,30	100	Total
La Iglesuela	3	204	0,16	100	Total
La Iglesuela	3	205	0,16	100	Total
La Iglesuela	3	206	0,16	100	Total
La Iglesuela	3	207	0,27	100	Total
La Iglesuela	3	208	0,96	100	Total
La Iglesuela	3	211	0,10	100	Total
La Iglesuela	3	212	0,18	100	Total
La Iglesuela	3	213	0,10	100	Total
La Iglesuela	3	214	0,23	100	Total
La Iglesuela	3	215	0,19	100	Total
La Iglesuela	3	216	0,62	100	Total
La Iglesuela	3	218	0,64	100	Total
La Iglesuela	3	219	0,29	100	Total
La Iglesuela	3	220	0,59	100	Total
La Iglesuela	3	221	0,09	100	Total
La Iglesuela	3	222	0,10	100	Total
La Iglesuela	3	223	0,12	100	Total
La Iglesuela	3	224	0,33	100	Total
La Iglesuela	3	225	0,21	100	Total
La Iglesuela	3	227	0,05	100	Total
La Iglesuela	3	229	0,45	100	Total
La Iglesuela	3	230	0,36	100	Total
La Iglesuela	3	231	0,43	100	Total
La Iglesuela	3	232	0,45	100	Total
La Iglesuela	3	233	0,47	100	Total
La Iglesuela	3	234	0,41	100	Total
La Iglesuela	3	235	0,16	100	Total
La Iglesuela	3	236	0,19	100	Total
La Iglesuela	3	237	0,09	100	Total
La Iglesuela	3	238	0,20	100	Total
La Iglesuela	3	239	0,18	100	Total
La Iglesuela	3	240	0,16	100	Total
La Iglesuela	3	241	0,26	100	Total
La Iglesuela	3	242	0,24	100	Total
La Iglesuela	3	243	0,17	100	Total
La Iglesuela	3	244	0,37	100	Total

Municipio	Polígono	Parcela	Superficie parcela (ha)	Superficie en RN 2000 (%)	Inclusión total/parcial
La Iglesuela	3	245	0,20	100	Total
La Iglesuela	3	246	0,24	100	Total
La Iglesuela	3	247	0,35	100	Total
La Iglesuela	3	248	6,84	100	Total
La Iglesuela	3	250	0,04	100	Total
La Iglesuela	3	252	0,02	100	Total
La Iglesuela	3	253	1,66	100	Total
La Iglesuela	3	255	0,50	100	Total
La Iglesuela	3	257	3,52	100	Total
La Iglesuela	3	258	1,22	100	Total
La Iglesuela	3	259	0,97	100	Total
La Iglesuela	3	260	1,57	100	Total
La Iglesuela	3	261	0,79	100	Total
La Iglesuela	3	262	0,68	100	Total
La Iglesuela	3	263	0,02	100	Total
La Iglesuela	3	264	1,32	100	Total
La Iglesuela	3	265	0,50	100	Total
La Iglesuela	3	266	0,55	100	Total
La Iglesuela	3	267	0,33	100	Total
La Iglesuela	3	268	0,54	100	Total
La Iglesuela	3	269	0,40	100	Total
La Iglesuela	3	270	0,97	100	Total
La Iglesuela	3	271	1,42	100	Total
La Iglesuela	3	272	0,56	100	Total
La Iglesuela	3	273	0,90	100	Total
La Iglesuela	3	274	2,00	100	Total
La Iglesuela	3	275	0,54	100	Total
La Iglesuela	3	276	0,83	100	Total
La Iglesuela	3	277	0,15	100	Total
La Iglesuela	3	278	0,45	100	Total
La Iglesuela	3	279	1,56	100	Total
La Iglesuela	3	280	2,28	100	Total
La Iglesuela	3	281	1,73	100	Total
La Iglesuela	3	282	1,11	100	Total
La Iglesuela	3	283	0,86	100	Total
La Iglesuela	3	284	0,89	100	Total
La Iglesuela	3	285	0,93	100	Total
La Iglesuela	3	286	0,86	100	Total
La Iglesuela	3	287	3,18	100	Total
La Iglesuela	3	288	1,39	100	Total
La Iglesuela	3	289	1,42	100	Total
La Iglesuela	3	290	0,35	100	Total
La Iglesuela	3	291	0,34	100	Total

Municipio	Polígono	Parcela	Superficie parcela (ha)	Superficie en RN 2000 (%)	Inclusión total/parcial
La Iglesuela	3	292	0,38	100	Total
La Iglesuela	3	293	0,43	100	Total
La Iglesuela	3	294	0,57	100	Total
La Iglesuela	3	295	0,90	100	Total
La Iglesuela	3	296	0,80	100	Total
La Iglesuela	3	297	0,22	100	Total
La Iglesuela	3	299	0,24	100	Total
La Iglesuela	3	300	0,32	100	Total
La Iglesuela	3	301	0,05	100	Total
La Iglesuela	3	302	0,27	100	Total
La Iglesuela	3	303	0,03	100	Total
La Iglesuela	3	304	0,25	100	Total
La Iglesuela	3	305	0,15	100	Total
La Iglesuela	3	306	0,33	100	Total
La Iglesuela	3	307	0,33	100	Total
La Iglesuela	3	308	0,17	100	Total
La Iglesuela	3	309	0,13	100	Total
La Iglesuela	3	310	0,30	100	Total
La Iglesuela	3	311	0,13	100	Total
La Iglesuela	3	312	0,29	100	Total
La Iglesuela	3	313	0,14	100	Total
La Iglesuela	3	314	0,28	100	Total
La Iglesuela	3	315	0,32	100	Total
La Iglesuela	3	316	0,33	100	Total
La Iglesuela	3	317	0,28	100	Total
La Iglesuela	3	318	0,21	100	Total
La Iglesuela	3	319	0,13	100	Total
La Iglesuela	3	320	0,41	100	Total
La Iglesuela	3	321	0,45	100	Total
La Iglesuela	3	322	0,09	100	Total
La Iglesuela	3	323	0,18	100	Total
La Iglesuela	3	324	0,26	100	Total
La Iglesuela	3	325	0,59	100	Total
La Iglesuela	3	326	0,41	100	Total
La Iglesuela	3	327	0,72	100	Total
La Iglesuela	3	328	0,63	100	Total
La Iglesuela	3	329	0,65	100	Total
La Iglesuela	3	330	0,62	100	Total
La Iglesuela	3	331	0,38	100	Total
La Iglesuela	3	332	1,28	100	Total
La Iglesuela	3	333	2,87	100	Total
La Iglesuela	3	334	4,28	100	Total
La Iglesuela	3	338	0,25	100	Total

Municipio	Polígono	Parcela	Superficie parcela (ha)	Superficie en RN 2000 (%)	Inclusión total/parcial
La Iglesuela	3	340	0,34	100	Total
La Iglesuela	3	342	0,63	100	Total
La Iglesuela	3	343	0,84	100	Total
La Iglesuela	3	346	0,40	100	Total
La Iglesuela	3	347	0,22	100	Total
La Iglesuela	3	348	0,52	100	Total
La Iglesuela	3	351	0,35	100	Total
La Iglesuela	3	352	0,82	100	Total
La Iglesuela	3	353	0,53	100	Total
La Iglesuela	3	354	0,09	100	Total
La Iglesuela	3	355	1,27	100	Total
La Iglesuela	3	356	0,56	100	Total
La Iglesuela	3	357	0,54	100	Total
La Iglesuela	3	358	0,24	100	Total
La Iglesuela	3	359	0,20	100	Total
La Iglesuela	3	360	1,13	100	Total
La Iglesuela	3	361	1,98	100	Total
La Iglesuela	3	362	0,33	100	Total
La Iglesuela	3	363	0,36	100	Total
La Iglesuela	3	364	0,30	100	Total
La Iglesuela	3	365	0,23	100	Total
La Iglesuela	3	372	0,42	100	Total
La Iglesuela	3	375	0,12	100	Total
La Iglesuela	3	377	0,11	100	Total
La Iglesuela	3	378	5,93	100	Total
La Iglesuela	3	379	0,69	100	Total
La Iglesuela	3	380	0,38	100	Total
La Iglesuela	3	381	0,36	100	Total
La Iglesuela	3	382	0,43	100	Total
La Iglesuela	3	383	0,38	100	Total
La Iglesuela	3	385	0,34	100	Total
La Iglesuela	3	386	0,82	100	Total
La Iglesuela	3	387	0,34	100	Total
La Iglesuela	3	388	1,14	100	Total
La Iglesuela	3	389	0,99	100	Total
La Iglesuela	3	390	0,43	100	Total
La Iglesuela	3	391	1,98	100	Total
La Iglesuela	3	392	0,65	100	Total
La Iglesuela	3	393	1,70	100	Total
La Iglesuela	3	396	0,53	100	Total
La Iglesuela	3	397	1,65	100	Total
La Iglesuela	3	398	0,14	100	Total
La Iglesuela	3	399	1,29	100	Total

Municipio	Polígono	Parcela	Superficie parcela (ha)	Superficie en RN 2000 (%)	Inclusión total/parcial
La Iglesuela	3	400	0,63	100	Total
La Iglesuela	3	401	0,50	100	Total
La Iglesuela	3	402	0,80	100	Total
La Iglesuela	3	403	0,40	100	Total
La Iglesuela	3	404	2,24	100	Total
La Iglesuela	3	405	1,73	100	Total
La Iglesuela	3	406	1,16	100	Total
La Iglesuela	3	407	1,66	100	Total
La Iglesuela	3	408	12,75	100	Total
La Iglesuela	3	409	0,41	100	Total
La Iglesuela	3	410	4,80	100	Total
La Iglesuela	3	411	0,28	100	Total
La Iglesuela	3	412	3,28	100	Total
La Iglesuela	3	413	0,93	100	Total
La Iglesuela	3	414	1,96	100	Total
La Iglesuela	3	415	1,38	100	Total
La Iglesuela	3	416	1,13	100	Total
La Iglesuela	3	417	0,47	100	Total
La Iglesuela	3	418	0,43	100	Total
La Iglesuela	3	419	0,45	100	Total
La Iglesuela	3	420	0,40	100	Total
La Iglesuela	3	421	0,49	100	Total
La Iglesuela	3	422	0,07	100	Total
La Iglesuela	3	423	0,47	100	Total
La Iglesuela	3	425	0,20	100	Total
La Iglesuela	3	426	0,77	100	Total
La Iglesuela	3	429	0,09	100	Total
La Iglesuela	3	430	0,09	100	Total
La Iglesuela	3	431	0,13	100	Total
La Iglesuela	3	432	0,17	100	Total
La Iglesuela	3	433	0,18	100	Total
La Iglesuela	3	434	0,44	100	Total
La Iglesuela	3	435	0,07	100	Total
La Iglesuela	3	436	0,15	100	Total
La Iglesuela	3	437	0,07	100	Total
La Iglesuela	3	438	0,09	100	Total
La Iglesuela	3	439	0,34	100	Total
La Iglesuela	3	442	0,52	100	Total
La Iglesuela	3	443	0,62	100	Total
La Iglesuela	3	445	0,08	100	Total
La Iglesuela	3	446	0,25	100	Total
La Iglesuela	3	447	0,24	100	Total
La Iglesuela	3	448	1,24	100	Total

Municipio	Polígono	Parcela	Superficie parcela (ha)	Superficie en RN 2000 (%)	Inclusión total/parcial
La Iglesuela	3	449	0,15	100	Total
La Iglesuela	3	451	0,16	100	Total
La Iglesuela	3	452	0,17	100	Total
La Iglesuela	3	453	5,34	100	Total
La Iglesuela	3	454	7,41	100	Total
La Iglesuela	3	455	8,71	100	Total
La Iglesuela	3	456	9,68	100	Total
La Iglesuela	3	457	0,98	100	Total
La Iglesuela	3	458	1,87	100	Total
La Iglesuela	3	459	4,09	100	Total
La Iglesuela	3	460	3,91	100	Total
La Iglesuela	3	462	1,42	100	Total
La Iglesuela	3	464	0,60	100	Total
La Iglesuela	3	466	0,72	100	Total
La Iglesuela	3	468	0,61	100	Total
La Iglesuela	3	469	0,64	100	Total
La Iglesuela	3	470	1,13	100	Total
La Iglesuela	3	471	2,50	100	Total
La Iglesuela	3	472	3,07	100	Total
La Iglesuela	3	473	0,10	100	Total
La Iglesuela	3	474	0,06	100	Total
La Iglesuela	3	475	0,14	100	Total
La Iglesuela	3	476	0,18	100	Total
La Iglesuela	3	477	0,19	100	Total
La Iglesuela	3	478	0,23	100	Total
La Iglesuela	3	479	0,42	100	Total
La Iglesuela	3	480	0,09	100	Total
La Iglesuela	3	481	0,46	100	Total
La Iglesuela	3	482	2,23	100	Total
La Iglesuela	3	483	2,10	100	Total
La Iglesuela	3	484	0,52	100	Total
La Iglesuela	3	485	0,14	100	Total
La Iglesuela	3	486	0,10	100	Total
La Iglesuela	3	487	0,27	100	Total
La Iglesuela	3	488	0,10	100	Total
La Iglesuela	3	489	0,30	100	Total
La Iglesuela	3	490	3,60	100	Total
La Iglesuela	3	491	0,15	100	Total
La Iglesuela	3	492	0,15	100	Total
La Iglesuela	3	493	0,18	100	Total
La Iglesuela	3	494	0,19	100	Total
La Iglesuela	3	495	0,13	100	Total
La Iglesuela	3	496	0,38	100	Total

Municipio	Polígono	Parcela	Superficie parcela (ha)	Superficie en RN 2000 (%)	Inclusión total/parcial
La Iglesuela	3	497	0,31	100	Total
La Iglesuela	3	498	0,25	100	Total
La Iglesuela	3	499	0,06	100	Total
La Iglesuela	3	500	0,12	100	Total
La Iglesuela	3	501	0,24	100	Total
La Iglesuela	3	502	0,86	100	Total
La Iglesuela	3	503	0,24	100	Total
La Iglesuela	3	9000	0,01	100	Total
La Iglesuela	3	9001	1,67	100	Total
La Iglesuela	3	9002	0,47	100	Total
La Iglesuela	3	9003	4,48	100	Total
La Iglesuela	3	9004	0,03	100	Total
La Iglesuela	3	9005	0,98	100	Total
La Iglesuela	3	9006	0,79	100	Total
La Iglesuela	3	9007	0,61	100	Total
La Iglesuela	3	9008	0,73	100	Total
La Iglesuela	3	9009	0,21	100	Total
La Iglesuela	3	9010	0,81	100	Total
La Iglesuela	3	9011	0,56	100	Total
La Iglesuela	3	9012	1,04	100	Total
La Iglesuela	3	9013	0,09	100	Total
La Iglesuela	3	9014	0,24	100	Total
La Iglesuela	3	9015	0,62	100	Total
La Iglesuela	3	10248	2,61	100	Total
La Iglesuela	3	10334	3,37	100	Total
La Iglesuela	3	10403	0,25	100	Total
La Iglesuela	3	10408	2,33	100	Total
La Iglesuela	3	10455	5,31	100	Total
La Iglesuela	3	60001	0,08	100	Total
La Iglesuela	3	60002	0,04	100	Total
La Iglesuela	4	1	0,95	100	Total
La Iglesuela	4	2	2,04	100	Total
La Iglesuela	4	3	0,47	100	Total
La Iglesuela	4	4	4,86	100	Total
La Iglesuela	4	5	18,66	100	Total
La Iglesuela	4	6	3,30	100	Total
La Iglesuela	4	7	0,51	100	Total
La Iglesuela	4	8	4,87	100	Total
La Iglesuela	4	9	0,16	100	Total
La Iglesuela	4	10	0,16	100	Total
La Iglesuela	4	11	1,78	100	Total
La Iglesuela	4	12	0,81	100	Total
La Iglesuela	4	13	1,85	100	Total

Municipio	Polígono	Parcela	Superficie parcela (ha)	Superficie en RN 2000 (%)	Inclusión total/parcial
La Iglesuela	4	14	4,59	100	Total
La Iglesuela	4	16	2,17	100	Total
La Iglesuela	4	17	2,00	100	Total
La Iglesuela	4	18	0,89	100	Total
La Iglesuela	4	19	0,56	100	Total
La Iglesuela	4	20	1,61	100	Total
La Iglesuela	4	21	1,53	100	Total
La Iglesuela	4	22	0,40	100	Total
La Iglesuela	4	23	0,36	100	Total
La Iglesuela	4	24	0,38	100	Total
La Iglesuela	4	25	0,26	100	Total
La Iglesuela	4	26	0,31	100	Total
La Iglesuela	4	27	0,30	100	Total
La Iglesuela	4	28	0,27	100	Total
La Iglesuela	4	29	0,24	100	Total
La Iglesuela	4	30	2,68	100	Total
La Iglesuela	4	31	1,96	100	Total
La Iglesuela	4	32	3,62	100	Total
La Iglesuela	4	35	1,88	100	Total
La Iglesuela	4	36	0,12	100	Total
La Iglesuela	4	37	0,30	100	Total
La Iglesuela	4	38	2,53	100	Total
La Iglesuela	4	39	0,27	100	Total
La Iglesuela	4	40	0,60	100	Total
La Iglesuela	4	41	1,32	100	Total
La Iglesuela	4	42	1,46	100	Total
La Iglesuela	4	45	1,61	100	Total
La Iglesuela	4	46	1,98	100	Total
La Iglesuela	4	47	4,05	100	Total
La Iglesuela	4	48	0,43	100	Total
La Iglesuela	4	50	2,01	100	Total
La Iglesuela	4	51	4,00	100	Total
La Iglesuela	4	52	0,26	100	Total
La Iglesuela	4	53	1,61	100	Total
La Iglesuela	4	54	0,62	100	Total
La Iglesuela	4	55	1,39	100	Total
La Iglesuela	4	56	0,51	100	Total
La Iglesuela	4	57	1,48	100	Total
La Iglesuela	4	59	0,70	100	Total
La Iglesuela	4	60	0,14	100	Total
La Iglesuela	4	61	0,08	100	Total
La Iglesuela	4	62	1,23	100	Total
La Iglesuela	4	63	0,91	100	Total

Municipio	Polígono	Parcela	Superficie parcela (ha)	Superficie en RN 2000 (%)	Inclusión total/parcial
La Iglesuela	4	64	1,90	100	Total
La Iglesuela	4	65	0,53	100	Total
La Iglesuela	4	66	0,15	100	Total
La Iglesuela	4	67	0,19	100	Total
La Iglesuela	4	68	0,14	100	Total
La Iglesuela	4	69	0,14	100	Total
La Iglesuela	4	70	1,91	100	Total
La Iglesuela	4	71	2,74	100	Total
La Iglesuela	4	72	1,55	100	Total
La Iglesuela	4	73	1,06	100	Total
La Iglesuela	4	74	1,89	100	Total
La Iglesuela	4	75	0,67	100	Total
La Iglesuela	4	76	0,49	100	Total
La Iglesuela	4	77	1,44	100	Total
La Iglesuela	4	78	0,66	100	Total
La Iglesuela	4	79	3,47	100	Total
La Iglesuela	4	80	2,06	100	Total
La Iglesuela	4	81	0,86	100	Total
La Iglesuela	4	82	0,70	100	Total
La Iglesuela	4	83	0,24	100	Total
La Iglesuela	4	84	0,23	100	Total
La Iglesuela	4	85	0,16	100	Total
La Iglesuela	4	86	0,32	100	Total
La Iglesuela	4	87	0,13	100	Total
La Iglesuela	4	88	0,20	100	Total
La Iglesuela	4	89	0,11	100	Total
La Iglesuela	4	90	0,06	100	Total
La Iglesuela	4	91	0,14	100	Total
La Iglesuela	4	92	0,18	100	Total
La Iglesuela	4	93	0,16	100	Total
La Iglesuela	4	94	0,23	100	Total
La Iglesuela	4	95	0,38	100	Total
La Iglesuela	4	96	0,45	100	Total
La Iglesuela	4	97	0,74	100	Total
La Iglesuela	4	98	3,71	100	Total
La Iglesuela	4	101	1,09	100	Total
La Iglesuela	4	102	1,38	100	Total
La Iglesuela	4	103	0,69	100	Total
La Iglesuela	4	104	0,11	100	Total
La Iglesuela	4	106	0,24	100	Total
La Iglesuela	4	107	0,20	100	Total
La Iglesuela	4	108	1,44	100	Total
La Iglesuela	4	109	2,51	100	Total

Municipio	Polígono	Parcela	Superficie parcela (ha)	Superficie en RN 2000 (%)	Inclusión total/parcial
La Iglesuela	4	110	0,10	100	Total
La Iglesuela	4	111	0,27	100	Total
La Iglesuela	4	112	0,31	100	Total
La Iglesuela	4	113	2,58	100	Total
La Iglesuela	4	116	0,42	100	Total
La Iglesuela	4	117	0,49	100	Total
La Iglesuela	4	118	0,93	100	Total
La Iglesuela	4	119	1,36	100	Total
La Iglesuela	4	120	0,96	100	Total
La Iglesuela	4	121	0,29	100	Total
La Iglesuela	4	122	0,75	100	Total
La Iglesuela	4	123	0,25	100	Total
La Iglesuela	4	124	0,57	100	Total
La Iglesuela	4	125	6,92	100	Total
La Iglesuela	4	128	0,19	100	Total
La Iglesuela	4	130	0,53	100	Total
La Iglesuela	4	131	0,13	100	Total
La Iglesuela	4	132	0,07	100	Total
La Iglesuela	4	133	0,08	100	Total
La Iglesuela	4	134	0,14	100	Total
La Iglesuela	4	135	0,15	100	Total
La Iglesuela	4	136	0,17	100	Total
La Iglesuela	4	137	0,32	100	Total
La Iglesuela	4	138	0,58	100	Total
La Iglesuela	4	139	1,04	100	Total
La Iglesuela	4	141	1,22	100	Total
La Iglesuela	4	142	0,58	100	Total
La Iglesuela	4	143	0,30	100	Total
La Iglesuela	4	144	0,57	100	Total
La Iglesuela	4	145	0,60	100	Total
La Iglesuela	4	146	0,27	100	Total
La Iglesuela	4	147	0,22	100	Total
La Iglesuela	4	148	0,20	100	Total
La Iglesuela	4	149	0,75	100	Total
La Iglesuela	4	150	0,36	100	Total
La Iglesuela	4	151	0,15	100	Total
La Iglesuela	4	152	0,39	100	Total
La Iglesuela	4	155	0,37	100	Total
La Iglesuela	4	156	0,59	100	Total
La Iglesuela	4	157	0,44	100	Total
La Iglesuela	4	158	0,54	100	Total
La Iglesuela	4	159	3,28	100	Total
La Iglesuela	4	160	1,22	100	Total

Municipio	Polígono	Parcela	Superficie parcela (ha)	Superficie en RN 2000 (%)	Inclusión total/parcial
La Iglesuela	4	161	1,97	100	Total
La Iglesuela	4	162	0,51	100	Total
La Iglesuela	4	163	0,21	100	Total
La Iglesuela	4	164	0,25	100	Total
La Iglesuela	4	165	0,16	100	Total
La Iglesuela	4	166	0,22	100	Total
La Iglesuela	4	167	0,44	100	Total
La Iglesuela	4	168	3,17	100	Total
La Iglesuela	4	169	1,79	100	Total
La Iglesuela	4	170	1,84	100	Total
La Iglesuela	4	171	2,23	100	Total
La Iglesuela	4	172	1,19	100	Total
La Iglesuela	4	173	0,11	100	Total
La Iglesuela	4	174	0,28	100	Total
La Iglesuela	4	175	0,29	100	Total
La Iglesuela	4	176	1,41	100	Total
La Iglesuela	4	177	1,28	100	Total
La Iglesuela	4	178	0,57	100	Total
La Iglesuela	4	179	1,17	100	Total
La Iglesuela	4	180	7,14	100	Total
La Iglesuela	4	181	0,80	100	Total
La Iglesuela	4	182	0,22	100	Total
La Iglesuela	4	183	6,55	100	Total
La Iglesuela	4	184	1,58	100	Total
La Iglesuela	4	186	0,59	100	Total
La Iglesuela	4	187	0,45	100	Total
La Iglesuela	4	188	1,00	100	Total
La Iglesuela	4	189	0,32	100	Total
La Iglesuela	4	190	0,98	100	Total
La Iglesuela	4	191	1,58	100	Total
La Iglesuela	4	192	1,13	100	Total
La Iglesuela	4	193	3,36	100	Total
La Iglesuela	4	194	1,45	100	Total
La Iglesuela	4	195	2,26	100	Total
La Iglesuela	4	196	3,58	100	Total
La Iglesuela	4	198	3,71	100	Total
La Iglesuela	4	199	0,27	100	Total
La Iglesuela	4	200	0,40	100	Total
La Iglesuela	4	201	0,96	100	Total
La Iglesuela	4	202	0,95	100	Total
La Iglesuela	4	203	2,86	100	Total
La Iglesuela	4	204	1,03	100	Total
La Iglesuela	4	205	3,16	100	Total

Municipio	Polígono	Parcela	Superficie parcela (ha)	Superficie en RN 2000 (%)	Inclusión total/parcial
La Iglesuela	4	206	0,37	100	Total
La Iglesuela	4	207	0,96	100	Total
La Iglesuela	4	208	1,62	100	Total
La Iglesuela	4	209	0,89	100	Total
La Iglesuela	4	210	0,59	100	Total
La Iglesuela	4	211	1,27	100	Total
La Iglesuela	4	212	1,21	100	Total
La Iglesuela	4	213	1,82	100	Total
La Iglesuela	4	214	15,20	100	Total
La Iglesuela	4	215	1,28	100	Total
La Iglesuela	4	216	0,82	100	Total
La Iglesuela	4	217	1,58	100	Total
La Iglesuela	4	218	0,65	100	Total
La Iglesuela	4	219	1,57	100	Total
La Iglesuela	4	220	1,27	100	Total
La Iglesuela	4	221	2,30	100	Total
La Iglesuela	4	222	0,22	100	Total
La Iglesuela	4	223	0,22	100	Total
La Iglesuela	4	224	0,23	100	Total
La Iglesuela	4	225	0,19	100	Total
La Iglesuela	4	226	1,91	100	Total
La Iglesuela	4	228	0,41	100	Total
La Iglesuela	4	229	0,65	100	Total
La Iglesuela	4	230	1,40	100	Total
La Iglesuela	4	231	1,65	100	Total
La Iglesuela	4	232	1,07	100	Total
La Iglesuela	4	233	0,35	100	Total
La Iglesuela	4	234	1,69	100	Total
La Iglesuela	4	235	0,90	100	Total
La Iglesuela	4	236	1,27	100	Total
La Iglesuela	4	237	1,94	100	Total
La Iglesuela	4	238	0,98	100	Total
La Iglesuela	4	239	1,03	100	Total
La Iglesuela	4	240	0,42	100	Total
La Iglesuela	4	241	0,75	100	Total
La Iglesuela	4	242	1,21	100	Total
La Iglesuela	4	243	3,13	100	Total
La Iglesuela	4	245	0,42	100	Total
La Iglesuela	4	246	0,21	100	Total
La Iglesuela	4	247	0,14	100	Total
La Iglesuela	4	248	0,11	100	Total
La Iglesuela	4	249	2,97	100	Total
La Iglesuela	4	250	1,44	100	Total

Municipio	Polígono	Parcela	Superficie parcela (ha)	Superficie en RN 2000 (%)	Inclusión total/parcial
La Iglesuela	4	251	2,43	100	Total
La Iglesuela	4	252	0,85	100	Total
La Iglesuela	4	253	0,92	100	Total
La Iglesuela	4	254	1,59	100	Total
La Iglesuela	4	255	0,21	100	Total
La Iglesuela	4	257	0,57	100	Total
La Iglesuela	4	258	3,53	100	Total
La Iglesuela	4	260	1,09	100	Total
La Iglesuela	4	261	0,32	100	Total
La Iglesuela	4	262	0,89	100	Total
La Iglesuela	4	263	0,30	100	Total
La Iglesuela	4	264	0,13	100	Total
La Iglesuela	4	265	1,06	100	Total
La Iglesuela	4	9000	0,23	100	Total
La Iglesuela	4	9001	1,30	100	Total
La Iglesuela	4	9002	3,94	100	Total
La Iglesuela	4	9003	0,43	100	Total
La Iglesuela	4	9004	4,41	100	Total
La Iglesuela	4	9005	0,12	100	Total
La Iglesuela	4	9006	0,78	100	Total
La Iglesuela	4	9007	0,09	100	Total
La Iglesuela	4	9008	0,56	100	Total
La Iglesuela	4	9009	1,19	100	Total
La Iglesuela	4	9010	0,05	100	Total
La Iglesuela	4	9011	0,36	100	Total
La Iglesuela	4	9012	0,16	100	Total
La Iglesuela	4	10038	0,03	100	Total
La Iglesuela	4	10042	1,02	100	Total
La Iglesuela	4	10045	0,01	100	Total
La Iglesuela	4	10064	0,85	100	Total
La Iglesuela	4	10072	0,21	100	Total
La Iglesuela	4	10181	1,05	100	Total
La Iglesuela	4	10195	0,62	100	Total
La Iglesuela	4	10204	0,31	100	Total
La Iglesuela	4	10214	0,66	100	Total
La Iglesuela	4	10221	0,56	100	Total
La Iglesuela	4	10252	0,26	100	Total
La Iglesuela	4	10253	0,85	100	Total
La Iglesuela	4	10254	1,28	100	Total
La Iglesuela	4	60001	0,16	100	Total
La Iglesuela	4	60002	0,15	100	Total
La Iglesuela	4	60003	0,03	100	Total
La Iglesuela	4	60004	0,12	100	Total

Municipio	Polígono	Parcela	Superficie parcela (ha)	Superficie en RN 2000 (%)	Inclusión total/parcial
La Iglesuela	4	60005	0,07	100	Total
La Iglesuela	4	60006	0,14	100	Total
La Iglesuela	4	60007	0,05	100	Total
La Iglesuela	4	80001	0,04	100	Total
La Iglesuela	4	80002	0,68	100	Total
La Iglesuela	4	80003	0,34	100	Total
La Iglesuela	5	1	1,00	100	Total
La Iglesuela	5	2	0,94	100	Total
La Iglesuela	5	3	2,19	100	Total
La Iglesuela	5	4	0,60	100	Total
La Iglesuela	5	5	0,70	100	Total
La Iglesuela	5	6	7,36	100	Total
La Iglesuela	5	7	15,75	100	Total
La Iglesuela	5	8	55,29	100	Total
La Iglesuela	5	9	3,08	100	Total
La Iglesuela	5	10	2,87	100	Total
La Iglesuela	5	11	1,67	100	Total
La Iglesuela	5	12	0,68	100	Total
La Iglesuela	5	13	0,03	100	Total
La Iglesuela	5	14	2,30	100	Total
La Iglesuela	5	15	0,49	100	Total
La Iglesuela	5	16	0,50	100	Total
La Iglesuela	5	17	0,53	100	Total
La Iglesuela	5	18	0,86	100	Total
La Iglesuela	5	19	0,94	100	Total
La Iglesuela	5	20	0,03	100	Total
La Iglesuela	5	21	0,07	100	Total
La Iglesuela	5	22	0,03	100	Total
La Iglesuela	5	23	20,43	100	Total
La Iglesuela	5	24	2,36	100	Total
La Iglesuela	5	25	0,76	100	Total
La Iglesuela	5	26	0,81	100	Total
La Iglesuela	5	27	2,47	100	Total
La Iglesuela	5	28	1,46	100	Total
La Iglesuela	5	29	0,63	100	Total
La Iglesuela	5	30	0,64	100	Total
La Iglesuela	5	31	0,55	100	Total
La Iglesuela	5	32	0,44	100	Total
La Iglesuela	5	33	0,95	100	Total
La Iglesuela	5	35	0,82	100	Total
La Iglesuela	5	37	3,10	100	Total
La Iglesuela	5	38	1,10	100	Total
La Iglesuela	5	39	0,72	100	Total

Municipio	Polígono	Parcela	Superficie parcela (ha)	Superficie en RN 2000 (%)	Inclusión total/parcial
La Iglesuela	5	40	0,85	100	Total
La Iglesuela	5	41	0,25	100	Total
La Iglesuela	5	42	0,71	100	Total
La Iglesuela	5	45	1,05	100	Total
La Iglesuela	5	46	0,94	100	Total
La Iglesuela	5	47	1,86	100	Total
La Iglesuela	5	48	1,46	100	Total
La Iglesuela	5	49	1,73	100	Total
La Iglesuela	5	50	2,30	100	Total
La Iglesuela	5	51	1,02	100	Total
La Iglesuela	5	52	0,48	100	Total
La Iglesuela	5	53	1,14	100	Total
La Iglesuela	5	54	1,00	100	Total
La Iglesuela	5	55	1,08	100	Total
La Iglesuela	5	57	1,53	100	Total
La Iglesuela	5	58	1,47	100	Total
La Iglesuela	5	59	0,91	100	Total
La Iglesuela	5	60	1,03	100	Total
La Iglesuela	5	61	0,80	100	Total
La Iglesuela	5	62	1,33	100	Total
La Iglesuela	5	63	1,48	100	Total
La Iglesuela	5	64	5,31	100	Total
La Iglesuela	5	67	0,64	100	Total
La Iglesuela	5	68	0,91	100	Total
La Iglesuela	5	69	0,90	100	Total
La Iglesuela	5	70	1,04	100	Total
La Iglesuela	5	71	0,25	100	Total
La Iglesuela	5	72	0,61	100	Total
La Iglesuela	5	73	0,75	100	Total
La Iglesuela	5	74	1,33	100	Total
La Iglesuela	5	75	1,04	100	Total
La Iglesuela	5	76	1,34	100	Total
La Iglesuela	5	77	0,70	100	Total
La Iglesuela	5	80	0,35	100	Total
La Iglesuela	5	81	2,07	100	Total
La Iglesuela	5	82	6,52	100	Total
La Iglesuela	5	83	0,79	100	Total
La Iglesuela	5	85	0,96	100	Total
La Iglesuela	5	86	0,63	100	Total
La Iglesuela	5	87	0,63	100	Total
La Iglesuela	5	88	0,93	100	Total
La Iglesuela	5	91	0,59	100	Total
La Iglesuela	5	92	0,64	100	Total

Municipio	Polígono	Parcela	Superficie parcela (ha)	Superficie en RN 2000 (%)	Inclusión total/parcial
La Iglesuela	5	93	1,17	100	Total
La Iglesuela	5	94	0,28	100	Total
La Iglesuela	5	95	0,31	100	Total
La Iglesuela	5	96	0,20	100	Total
La Iglesuela	5	97	0,44	100	Total
La Iglesuela	5	98	0,83	100	Total
La Iglesuela	5	99	2,74	100	Total
La Iglesuela	5	102	0,04	100	Total
La Iglesuela	5	103	1,34	100	Total
La Iglesuela	5	104	0,59	100	Total
La Iglesuela	5	105	0,91	100	Total
La Iglesuela	5	106	0,61	100	Total
La Iglesuela	5	107	4,95	100	Total
La Iglesuela	5	108	1,74	100	Total
La Iglesuela	5	109	1,06	100	Total
La Iglesuela	5	110	1,60	100	Total
La Iglesuela	5	111	0,55	100	Total
La Iglesuela	5	112	1,10	100	Total
La Iglesuela	5	113	0,94	100	Total
La Iglesuela	5	114	1,45	100	Total
La Iglesuela	5	115	1,01	100	Total
La Iglesuela	5	117	1,37	100	Total
La Iglesuela	5	118	6,69	100	Total
La Iglesuela	5	119	1,62	100	Total
La Iglesuela	5	120	0,47	100	Total
La Iglesuela	5	121	0,28	100	Total
La Iglesuela	5	122	1,23	100	Total
La Iglesuela	5	124	2,89	100	Total
La Iglesuela	5	126	2,06	100	Total
La Iglesuela	5	127	0,76	100	Total
La Iglesuela	5	128	0,78	100	Total
La Iglesuela	5	129	0,09	100	Total
La Iglesuela	5	130	1,37	100	Total
La Iglesuela	5	131	1,05	100	Total
La Iglesuela	5	132	2,94	100	Total
La Iglesuela	5	134	2,21	100	Total
La Iglesuela	5	135	1,57	100	Total
La Iglesuela	5	136	0,63	100	Total
La Iglesuela	5	137	0,73	100	Total
La Iglesuela	5	138	1,07	100	Total
La Iglesuela	5	139	1,03	100	Total
La Iglesuela	5	140	1,78	100	Total
La Iglesuela	5	141	1,10	100	Total

Municipio	Polígono	Parcela	Superficie parcela (ha)	Superficie en RN 2000 (%)	Inclusión total/parcial
La Iglesuela	5	142	2,42	100	Total
La Iglesuela	5	143	0,14	100	Total
La Iglesuela	5	145	0,31	100	Total
La Iglesuela	5	146	0,27	100	Total
La Iglesuela	5	147	2,55	100	Total
La Iglesuela	5	148	0,63	100	Total
La Iglesuela	5	150	0,27	100	Total
La Iglesuela	5	151	0,95	100	Total
La Iglesuela	5	152	0,77	100	Total
La Iglesuela	5	153	0,48	100	Total
La Iglesuela	5	154	0,24	100	Total
La Iglesuela	5	155	0,23	100	Total
La Iglesuela	5	156	0,42	100	Total
La Iglesuela	5	157	0,74	100	Total
La Iglesuela	5	158	3,25	100	Total
La Iglesuela	5	159	4,38	100	Total
La Iglesuela	5	160	1,67	100	Total
La Iglesuela	5	161	1,20	100	Total
La Iglesuela	5	162	1,36	100	Total
La Iglesuela	5	163	0,26	100	Total
La Iglesuela	5	164	0,08	100	Total
La Iglesuela	5	165	2,53	100	Total
La Iglesuela	5	166	0,48	100	Total
La Iglesuela	5	167	0,57	100	Total
La Iglesuela	5	168	0,30	100	Total
La Iglesuela	5	169	2,75	100	Total
La Iglesuela	5	170	2,40	100	Total
La Iglesuela	5	171	2,11	100	Total
La Iglesuela	5	172	1,95	100	Total
La Iglesuela	5	173	0,03	100	Total
La Iglesuela	5	174	0,02	100	Total
La Iglesuela	5	175	0,03	100	Total
La Iglesuela	5	176	0,02	100	Total
La Iglesuela	5	177	0,43	100	Total
La Iglesuela	5	178	0,39	100	Total
La Iglesuela	5	179	0,50	100	Total
La Iglesuela	5	180	3,60	100	Total
La Iglesuela	5	181	3,84	100	Total
La Iglesuela	5	183	0,80	100	Total
La Iglesuela	5	184	0,53	100	Total
La Iglesuela	5	185	0,09	100	Total
La Iglesuela	5	186	0,65	100	Total
La Iglesuela	5	187	0,73	100	Total

Municipio	Polígono	Parcela	Superficie parcela (ha)	Superficie en RN 2000 (%)	Inclusión total/parcial
La Iglesuela	5	188	1,87	100	Total
La Iglesuela	5	189	0,89	100	Total
La Iglesuela	5	190	1,29	100	Total
La Iglesuela	5	191	1,22	100	Total
La Iglesuela	5	192	1,95	100	Total
La Iglesuela	5	193	1,85	100	Total
La Iglesuela	5	194	1,61	100	Total
La Iglesuela	5	195	1,83	100	Total
La Iglesuela	5	196	1,27	100	Total
La Iglesuela	5	197	0,15	100	Total
La Iglesuela	5	198	0,21	100	Total
La Iglesuela	5	199	0,13	100	Total
La Iglesuela	5	200	0,14	100	Total
La Iglesuela	5	201	0,52	100	Total
La Iglesuela	5	202	3,51	100	Total
La Iglesuela	5	203	7,67	100	Total
La Iglesuela	5	204	3,28	100	Total
La Iglesuela	5	211	11,10	100	Total
La Iglesuela	5	225	17,71	100	Total
La Iglesuela	5	226	36,87	100	Total
La Iglesuela	5	227	2,69	100	Total
La Iglesuela	5	228	10,81	100	Total
La Iglesuela	5	237	3,75	100	Total
La Iglesuela	5	238	2,79	100	Total
La Iglesuela	5	239	1,41	100	Total
La Iglesuela	5	240	0,93	100	Total
La Iglesuela	5	241	1,25	100	Total
La Iglesuela	5	242	6,19	100	Total
La Iglesuela	5	243	2,86	100	Total
La Iglesuela	5	244	6,81	100	Total
La Iglesuela	5	247	0,31	100	Total
La Iglesuela	5	248	0,21	100	Total
La Iglesuela	5	249	0,28	100	Total
La Iglesuela	5	250	0,20	100	Total
La Iglesuela	5	251	0,64	100	Total
La Iglesuela	5	252	2,19	100	Total
La Iglesuela	5	253	1,03	100	Total
La Iglesuela	5	254	0,16	100	Total
La Iglesuela	5	255	0,95	100	Total
La Iglesuela	5	256	0,92	100	Total
La Iglesuela	5	257	1,01	100	Total
La Iglesuela	5	258	0,60	100	Total
La Iglesuela	5	259	0,77	100	Total

Municipio	Polígono	Parcela	Superficie parcela (ha)	Superficie en RN 2000 (%)	Inclusión total/parcial
La Iglesuela	5	260	0,04	100	Total
La Iglesuela	5	261	0,77	100	Total
La Iglesuela	5	262	0,28	100	Total
La Iglesuela	5	263	0,69	100	Total
La Iglesuela	5	264	0,35	100	Total
La Iglesuela	5	265	10,36	100	Total
La Iglesuela	5	266	0,70	100	Total
La Iglesuela	5	267	8,38	100	Total
La Iglesuela	5	270	0,59	100	Total
La Iglesuela	5	271	0,73	100	Total
La Iglesuela	5	272	1,22	100	Total
La Iglesuela	5	273	1,28	100	Total
La Iglesuela	5	274	1,60	100	Total
La Iglesuela	5	275	1,40	100	Total
La Iglesuela	5	276	107,47	100	Total
La Iglesuela	5	278	0,84	100	Total
La Iglesuela	5	279	1,24	100	Total
La Iglesuela	5	280	1,75	100	Total
La Iglesuela	5	281	3,78	100	Total
La Iglesuela	5	282	1,15	100	Total
La Iglesuela	5	284	0,72	100	Total
La Iglesuela	5	9001	4,04	100	Total
La Iglesuela	5	9002	0,64	100	Total
La Iglesuela	5	9003	0,33	100	Total
La Iglesuela	5	9004	0,22	100	Total
La Iglesuela	5	9005	0,33	100	Total
La Iglesuela	5	9006	4,28	100	Total
La Iglesuela	5	9007	1,27	100	Total
La Iglesuela	5	9008	0,55	100	Total
La Iglesuela	5	9009	0,79	100	Total
La Iglesuela	5	9010	5,12	100	Total
La Iglesuela	5	9011	0,51	100	Total
La Iglesuela	5	9012	0,31	100	Total
La Iglesuela	5	9013	0,27	100	Total
La Iglesuela	5	9014	1,70	100	Total
La Iglesuela	5	9015	0,09	100	Total
La Iglesuela	5	9016	0,96	100	Total
La Iglesuela	5	9017	3,10	100	Total
La Iglesuela	5	9018	0,40	100	Total
La Iglesuela	5	9019	1,83	100	Total
La Iglesuela	5	9020	0,67	100	Total
La Iglesuela	5	9021	0,13	100	Total
La Iglesuela	5	9022	0,01	100	Total

Municipio	Polígono	Parcela	Superficie parcela (ha)	Superficie en RN 2000 (%)	Inclusión total/parcial
La Iglesuela	5	9023	0,51	100	Total
La Iglesuela	5	10004	0,73	100	Total
La Iglesuela	5	10006	8,40	100	Total
La Iglesuela	5	10007	2,31	100	Total
La Iglesuela	5	10008	2,11	100	Total
La Iglesuela	5	10009	0,12	100	Total
La Iglesuela	5	10026	0,69	100	Total
La Iglesuela	5	10037	0,10	100	Total
La Iglesuela	5	10050	1,58	100	Total
La Iglesuela	5	10054	0,17	100	Total
La Iglesuela	5	10081	0,61	100	Total
La Iglesuela	5	10082	0,41	100	Total
La Iglesuela	5	10083	0,14	100	Total
La Iglesuela	5	10088	0,04	100	Total
La Iglesuela	5	10091	0,27	100	Total
La Iglesuela	5	10092	0,36	100	Total
La Iglesuela	5	10105	0,26	100	Total
La Iglesuela	5	10134	0,01	100	Total
La Iglesuela	5	10135	1,48	100	Total
La Iglesuela	5	10139	0,23	100	Total
La Iglesuela	5	10191	3,55	100	Total
La Iglesuela	5	10202	0,64	100	Total
La Iglesuela	5	10204	0,96	100	Total
La Iglesuela	5	10226	1,76	100	Total
La Iglesuela	5	10242	0,55	100	Total
La Iglesuela	5	10244	11,51	100	Total
La Iglesuela	5	10259	0,16	100	Total
La Iglesuela	5	10262	0,23	100	Total
La Iglesuela	5	10263	0,16	100	Total
La Iglesuela	5	10264	0,10	100	Total
La Iglesuela	5	10267	6,46	100	Total
La Iglesuela	5	10271	0,28	100	Total
La Iglesuela	5	10272	0,23	100	Total
La Iglesuela	5	10273	0,49	100	Total
La Iglesuela	5	10276	0,22	100	Total
La Iglesuela	5	10279	0,13	100	Total
La Iglesuela	5	20006	0,37	100	Total
La Iglesuela	5	20008	1,57	100	Total
La Iglesuela	5	20226	2,17	100	Total
La Iglesuela	5	20267	0,23	100	Total
La Iglesuela	5	20276	0,23	100	Total
La Iglesuela	5	30006	0,19	100	Total
La Iglesuela	5	30008	0,10	100	Total

Municipio	Polígono	Parcela	Superficie parcela (ha)	Superficie en RN 2000 (%)	Inclusión total/parcial
La Iglesuela	5	30276	0,34	100	Total
La Iglesuela	5	40006	0,92	100	Total
La Iglesuela	5	40008	1,60	100	Total
La Iglesuela	5	40276	3,00	100	Total
La Iglesuela	5	50006	0,11	100	Total
La Iglesuela	5	50008	7,93	100	Total
La Iglesuela	5	50276	1,09	100	Total
La Iglesuela	5	60001	0,19	100	Total
La Iglesuela	5	60006	0,03	100	Total
La Iglesuela	5	80001	0,50	100	Total
La Iglesuela	6	1	32,09	100	Total
La Iglesuela	6	15	4,97	100	Total
La Iglesuela	6	22	0,94	100	Total
La Iglesuela	6	24	0,67	100	Total
La Iglesuela	6	26	0,65	100	Total
La Iglesuela	6	27	0,99	100	Total
La Iglesuela	6	28	0,91	100	Total
La Iglesuela	6	31	2,98	100	Total
La Iglesuela	6	33	0,32	100	Total
La Iglesuela	6	34	2,64	100	Total
La Iglesuela	6	35	4,68	100	Total
La Iglesuela	6	37	2,69	100	Total
La Iglesuela	6	40	62,54	100	Total
La Iglesuela	6	41	0,54	100	Total
La Iglesuela	6	42	1,10	100	Total
La Iglesuela	6	43	1,23	100	Total
La Iglesuela	6	44	1,03	100	Total
La Iglesuela	6	45	1,04	100	Total
La Iglesuela	6	46	1,43	100	Total
La Iglesuela	6	47	1,06	100	Total
La Iglesuela	6	48	1,07	100	Total
La Iglesuela	6	49	1,11	100	Total
La Iglesuela	6	50	1,06	100	Total
La Iglesuela	6	53	13,04	100	Total
La Iglesuela	6	63	0,28	100	Total
La Iglesuela	6	64	1,38	100	Total
La Iglesuela	6	65	1,95	100	Total
La Iglesuela	6	66	4,11	100	Total
La Iglesuela	6	67	3,03	100	Total
La Iglesuela	6	68	1,21	100	Total
La Iglesuela	6	69	1,04	100	Total
La Iglesuela	6	70	7,85	100	Total
La Iglesuela	6	71	2,71	100	Total

Municipio	Polígono	Parcela	Superficie parcela (ha)	Superficie en RN 2000 (%)	Inclusión total/parcial
La Iglesuela	6	72	0,43	100	Total
La Iglesuela	6	74	1,78	100	Total
La Iglesuela	6	77	1,41	100	Total
La Iglesuela	6	78	1,02	100	Total
La Iglesuela	6	79	12,31	100	Total
La Iglesuela	6	80	0,46	100	Total
La Iglesuela	6	81	1,28	100	Total
La Iglesuela	6	83	1,98	100	Total
La Iglesuela	6	85	1,16	100	Total
La Iglesuela	6	97	1,31	100	Total
La Iglesuela	6	98	17,81	100	Total
La Iglesuela	6	105	8,68	100	Total
La Iglesuela	6	106	7,88	100	Total
La Iglesuela	6	112	4,24	100	Total
La Iglesuela	6	113	0,82	100	Total
La Iglesuela	6	115	0,68	100	Total
La Iglesuela	6	117	4,40	100	Total
La Iglesuela	6	120	0,08	100	Total
La Iglesuela	6	122	0,06	100	Total
La Iglesuela	6	123	0,75	100	Total
La Iglesuela	6	127	0,42	100	Total
La Iglesuela	6	128	0,94	100	Total
La Iglesuela	6	129	1,46	100	Total
La Iglesuela	6	132	1,44	100	Total
La Iglesuela	6	133	1,04	100	Total
La Iglesuela	6	134	0,59	100	Total
La Iglesuela	6	135	0,52	100	Total
La Iglesuela	6	136	0,39	100	Total
La Iglesuela	6	138	1,98	100	Total
La Iglesuela	6	139	0,78	100	Total
La Iglesuela	6	140	0,72	100	Total
La Iglesuela	6	141	4,81	100	Total
La Iglesuela	6	142	1,75	100	Total
La Iglesuela	6	143	0,89	100	Total
La Iglesuela	6	144	2,32	100	Total
La Iglesuela	6	145	0,36	100	Total
La Iglesuela	6	146	0,28	100	Total
La Iglesuela	6	147	0,18	100	Total
La Iglesuela	6	148	1,05	100	Total
La Iglesuela	6	149	0,26	100	Total
La Iglesuela	6	150	2,32	100	Total
La Iglesuela	6	151	1,61	100	Total
La Iglesuela	6	152	0,39	100	Total

Municipio	Polígono	Parcela	Superficie parcela (ha)	Superficie en RN 2000 (%)	Inclusión total/parcial
La Iglesuela	6	153	1,23	100	Total
La Iglesuela	6	154	5,34	100	Total
La Iglesuela	6	155	6,69	100	Total
La Iglesuela	6	156	6,56	100	Total
La Iglesuela	6	157	1,13	100	Total
La Iglesuela	6	158	1,32	100	Total
La Iglesuela	6	160	4,12	100	Total
La Iglesuela	6	161	4,16	100	Total
La Iglesuela	6	164	0,98	100	Total
La Iglesuela	6	165	1,25	100	Total
La Iglesuela	6	166	0,47	100	Total
La Iglesuela	6	167	3,40	100	Total
La Iglesuela	6	168	0,16	100	Total
La Iglesuela	6	169	1,88	100	Total
La Iglesuela	6	170	3,01	100	Total
La Iglesuela	6	171	0,33	100	Total
La Iglesuela	6	172	0,16	100	Total
La Iglesuela	6	173	0,13	100	Total
La Iglesuela	6	174	4,57	100	Total
La Iglesuela	6	175	4,98	100	Total
La Iglesuela	6	178	12,26	100	Total
La Iglesuela	6	181	1,10	100	Total
La Iglesuela	6	182	0,36	100	Total
La Iglesuela	6	183	0,97	100	Total
La Iglesuela	6	184	0,53	100	Total
La Iglesuela	6	185	1,04	100	Total
La Iglesuela	6	186	0,85	100	Total
La Iglesuela	6	189	4,15	100	Total
La Iglesuela	6	190	6,16	100	Total
La Iglesuela	6	191	8,24	100	Total
La Iglesuela	6	192	3,70	100	Total
La Iglesuela	6	193	2,60	100	Total
La Iglesuela	6	198	1,41	100	Total
La Iglesuela	6	199	1,27	100	Total
La Iglesuela	6	200	1,18	100	Total
La Iglesuela	6	201	0,48	100	Total
La Iglesuela	6	202	0,43	100	Total
La Iglesuela	6	203	0,44	100	Total
La Iglesuela	6	204	0,63	100	Total
La Iglesuela	6	205	2,29	100	Total
La Iglesuela	6	206	1,61	100	Total
La Iglesuela	6	207	0,33	100	Total
La Iglesuela	6	208	1,69	100	Total

Municipio	Polígono	Parcela	Superficie parcela (ha)	Superficie en RN 2000 (%)	Inclusión total/parcial
La Iglesuela	6	209	0,92	100	Total
La Iglesuela	6	210	0,89	100	Total
La Iglesuela	6	211	0,30	100	Total
La Iglesuela	6	212	0,56	100	Total
La Iglesuela	6	213	0,56	100	Total
La Iglesuela	6	214	1,08	100	Total
La Iglesuela	6	215	0,22	100	Total
La Iglesuela	6	217	0,12	100	Total
La Iglesuela	6	218	0,17	100	Total
La Iglesuela	6	219	0,14	100	Total
La Iglesuela	6	220	1,03	100	Total
La Iglesuela	6	221	1,16	100	Total
La Iglesuela	6	225	1,57	95,65	Parcial
La Iglesuela	6	226	0,99	100	Total
La Iglesuela	6	227	1,00	100	Total
La Iglesuela	6	228	0,30	100	Total
La Iglesuela	6	229	3,94	100	Total
La Iglesuela	6	232	3,06	100	Total
La Iglesuela	6	233	3,98	100	Total
La Iglesuela	6	234	1,95	100	Total
La Iglesuela	6	235	5,42	100	Total
La Iglesuela	6	237	0,68	100	Total
La Iglesuela	6	238	0,77	100	Total
La Iglesuela	6	240	0,53	100	Total
La Iglesuela	6	241	1,31	100	Total
La Iglesuela	6	242	0,41	100	Total
La Iglesuela	6	243	0,15	100	Total
La Iglesuela	6	244	0,12	100	Total
La Iglesuela	6	245	0,19	100	Total
La Iglesuela	6	246	0,08	100	Total
La Iglesuela	6	247	0,06	100	Total
La Iglesuela	6	248	1,33	100	Total
La Iglesuela	6	249	0,83	100	Total
La Iglesuela	6	250	0,81	100	Total
La Iglesuela	6	251	1,28	100	Total
La Iglesuela	6	252	0,79	100	Total
La Iglesuela	6	253	0,43	100	Total
La Iglesuela	6	254	0,35	100	Total
La Iglesuela	6	255	1,67	100	Total
La Iglesuela	6	256	0,59	100	Total
La Iglesuela	6	257	0,65	100	Total
La Iglesuela	6	258	0,43	100	Total
La Iglesuela	6	259	0,60	100	Total

Municipio	Polígono	Parcela	Superficie parcela (ha)	Superficie en RN 2000 (%)	Inclusión total/parcial
La Iglesuela	6	260	0,45	100	Total
La Iglesuela	6	261	0,17	100	Total
La Iglesuela	6	262	1,09	100	Total
La Iglesuela	6	263	0,15	100	Total
La Iglesuela	6	264	0,14	100	Total
La Iglesuela	6	265	0,22	100	Total
La Iglesuela	6	266	3,37	100	Total
La Iglesuela	6	267	1,75	100	Total
La Iglesuela	6	268	0,35	100	Total
La Iglesuela	6	269	1,59	100	Total
La Iglesuela	6	270	4,18	100	Total
La Iglesuela	6	271	0,32	100	Total
La Iglesuela	6	273	0,66	100	Total
La Iglesuela	6	274	0,09	100	Total
La Iglesuela	6	275	0,18	100	Total
La Iglesuela	6	276	0,09	100	Total
La Iglesuela	6	277	0,25	100	Total
La Iglesuela	6	278	0,24	100	Total
La Iglesuela	6	279	0,18	100	Total
La Iglesuela	6	280	0,85	100	Total
La Iglesuela	6	281	0,28	100	Total
La Iglesuela	6	282	1,37	100	Total
La Iglesuela	6	283	1,15	100	Total
La Iglesuela	6	284	1,89	100	Total
La Iglesuela	6	286	0,44	100	Total
La Iglesuela	6	287	0,44	100	Total
La Iglesuela	6	288	1,90	100	Total
La Iglesuela	6	289	1,85	100	Total
La Iglesuela	6	291	5,60	100	Total
La Iglesuela	6	292	0,38	100	Total
La Iglesuela	6	293	1,29	100	Total
La Iglesuela	6	294	0,35	100	Total
La Iglesuela	6	295	0,83	100	Total
La Iglesuela	6	296	1,47	100	Total
La Iglesuela	6	297	0,20	100	Total
La Iglesuela	6	298	0,18	100	Total
La Iglesuela	6	299	0,17	100	Total
La Iglesuela	6	300	0,07	100	Total
La Iglesuela	6	301	0,37	100	Total
La Iglesuela	6	302	0,11	100	Total
La Iglesuela	6	303	0,11	100	Total
La Iglesuela	6	304	0,02	100	Total
La Iglesuela	6	305	0,02	100	Total

Municipio	Polígono	Parcela	Superficie parcela (ha)	Superficie en RN 2000 (%)	Inclusión total/parcial
La Iglesuela	6	306	0,06	100	Total
La Iglesuela	6	307	0,04	100	Total
La Iglesuela	6	308	0,06	100	Total
La Iglesuela	6	309	0,07	100	Total
La Iglesuela	6	310	0,20	100	Total
La Iglesuela	6	311	0,86	100	Total
La Iglesuela	6	312	0,09	100	Total
La Iglesuela	6	313	0,03	100	Total
La Iglesuela	6	314	0,89	100	Total
La Iglesuela	6	315	0,88	100	Total
La Iglesuela	6	316	2,51	100	Total
La Iglesuela	6	317	0,52	100	Total
La Iglesuela	6	319	0,75	100	Total
La Iglesuela	6	320	25,32	100	Total
La Iglesuela	6	321	0,27	100	Total
La Iglesuela	6	322	3,01	100	Total
La Iglesuela	6	324	0,51	100	Total
La Iglesuela	6	326	1,11	100	Total
La Iglesuela	6	327	0,39	100	Total
La Iglesuela	6	328	0,58	100	Total
La Iglesuela	6	329	0,41	100	Total
La Iglesuela	6	330	1,02	100	Total
La Iglesuela	6	331	0,48	100	Total
La Iglesuela	6	332	0,75	100	Total
La Iglesuela	6	334	0,16	100	Total
La Iglesuela	6	335	0,29	100	Total
La Iglesuela	6	336	0,04	100	Total
La Iglesuela	6	337	0,07	100	Total
La Iglesuela	6	338	0,53	100	Total
La Iglesuela	6	339	0,13	100	Total
La Iglesuela	6	340	0,57	100	Total
La Iglesuela	6	341	0,11	100	Total
La Iglesuela	6	342	0,13	100	Total
La Iglesuela	6	343	0,11	100	Total
La Iglesuela	6	344	1,48	100	Total
La Iglesuela	6	345	0,21	100	Total
La Iglesuela	6	346	0,10	100	Total
La Iglesuela	6	347	0,13	100	Total
La Iglesuela	6	348	0,11	100	Total
La Iglesuela	6	349	0,28	100	Total
La Iglesuela	6	350	1,23	100	Total
La Iglesuela	6	351	0,27	100	Total
La Iglesuela	6	352	0,21	100	Total

Municipio	Polígono	Parcela	Superficie parcela (ha)	Superficie en RN 2000 (%)	Inclusión total/parcial
La Iglesuela	6	353	4,38	100	Total
La Iglesuela	6	354	2,78	100	Total
La Iglesuela	6	355	1,36	100	Total
La Iglesuela	6	356	0,41	100	Total
La Iglesuela	6	357	0,18	100	Total
La Iglesuela	6	358	0,12	100	Total
La Iglesuela	6	359	0,11	100	Total
La Iglesuela	6	360	0,13	100	Total
La Iglesuela	6	365	0,21	100	Total
La Iglesuela	6	366	0,22	100	Total
La Iglesuela	6	369	0,21	100	Total
La Iglesuela	6	370	1,15	100	Total
La Iglesuela	6	371	0,30	100	Total
La Iglesuela	6	372	0,49	100	Total
La Iglesuela	6	373	0,40	100	Total
La Iglesuela	6	374	0,71	100	Total
La Iglesuela	6	375	0,56	100	Total
La Iglesuela	6	376	0,25	100	Total
La Iglesuela	6	377	0,24	100	Total
La Iglesuela	6	378	0,25	100	Total
La Iglesuela	6	379	0,24	100	Total
La Iglesuela	6	380	0,24	100	Total
La Iglesuela	6	381	0,25	100	Total
La Iglesuela	6	382	0,64	100	Total
La Iglesuela	6	383	0,52	100	Total
La Iglesuela	6	9001	1,95	100	Total
La Iglesuela	6	9002	2,43	100	Total
La Iglesuela	6	9003	4,54	100	Total
La Iglesuela	6	9004	0,78	100	Total
La Iglesuela	6	9005	1,77	100	Total
La Iglesuela	6	9006	0,37	100	Total
La Iglesuela	6	9007	0,52	100	Total
La Iglesuela	6	9008	0,69	100	Total
La Iglesuela	6	9009	1,93	100	Total
La Iglesuela	6	9010	0,10	100	Total
La Iglesuela	6	9011	0,72	100	Total
La Iglesuela	6	9012	0,89	100	Total
La Iglesuela	6	9013	0,22	100	Total
La Iglesuela	6	9014	0,08	100	Total
La Iglesuela	6	9015	0,35	100	Total
La Iglesuela	6	10001	55,25	100	Total
La Iglesuela	6	10142	3,06	100	Total
La Iglesuela	6	10250	0,05	100	Total

Municipio	Polígono	Parcela	Superficie parcela (ha)	Superficie en RN 2000 (%)	Inclusión total/parcial
La Iglesuela	6	10356	0,14	100	Total
La Iglesuela	6	10357	0,05	100	Total
La Iglesuela	6	10358	0,03	100	Total
La Iglesuela	6	10359	0,02	100	Total
La Iglesuela	6	10360	0,03	100	Total
La Iglesuela	7	1	4,58	100	Total
La Iglesuela	7	2	0,22	100	Total
La Iglesuela	7	3	0,20	100	Total
La Iglesuela	7	4	0,24	100	Total
La Iglesuela	7	5	0,26	100	Total
La Iglesuela	7	6	1,40	100	Total
La Iglesuela	7	8	0,21	100	Total
La Iglesuela	7	9	1,73	100	Total
La Iglesuela	7	11	1,50	100	Total
La Iglesuela	7	12	0,95	100	Total
La Iglesuela	7	14	1,80	100	Total
La Iglesuela	7	16	3,66	100	Total
La Iglesuela	7	23	1,55	100	Total
La Iglesuela	7	24	0,37	100	Total
La Iglesuela	7	25	1,17	100	Total
La Iglesuela	7	26	1,60	100	Total
La Iglesuela	7	27	0,72	100	Total
La Iglesuela	7	28	0,84	100	Total
La Iglesuela	7	29	2,25	100	Total
La Iglesuela	7	30	0,83	100	Total
La Iglesuela	7	31	0,75	100	Total
La Iglesuela	7	32	0,52	100	Total
La Iglesuela	7	33	0,44	100	Total
La Iglesuela	7	34	0,38	100	Total
La Iglesuela	7	35	0,40	100	Total
La Iglesuela	7	36	0,53	100	Total
La Iglesuela	7	37	0,46	100	Total
La Iglesuela	7	38	1,61	100	Total
La Iglesuela	7	41	26,63	100	Total
La Iglesuela	7	54	0,65	100	Total
La Iglesuela	7	56	1,11	100	Total
La Iglesuela	7	57	2,20	100	Total
La Iglesuela	7	58	0,91	100	Total
La Iglesuela	7	59	3,35	100	Total
La Iglesuela	7	60	10,41	100	Total
La Iglesuela	7	63	2,46	100	Total
La Iglesuela	7	64	0,58	100	Total
La Iglesuela	7	65	0,95	100	Total

Municipio	Polígono	Parcela	Superficie parcela (ha)	Superficie en RN 2000 (%)	Inclusión total/parcial
La Iglesuela	7	68	2,41	100	Total
La Iglesuela	7	69	1,22	100	Total
La Iglesuela	7	70	1,56	100	Total
La Iglesuela	7	71	2,54	100	Total
La Iglesuela	7	72	0,78	100	Total
La Iglesuela	7	73	0,37	100	Total
La Iglesuela	7	74	0,48	100	Total
La Iglesuela	7	75	0,34	100	Total
La Iglesuela	7	76	0,34	100	Total
La Iglesuela	7	77	0,46	100	Total
La Iglesuela	7	78	6,62	100	Total
La Iglesuela	7	79	1,15	100	Total
La Iglesuela	7	80	0,97	100	Total
La Iglesuela	7	81	1,47	100	Total
La Iglesuela	7	82	3,29	100	Total
La Iglesuela	7	83	13,80	100	Total
La Iglesuela	7	86	3,35	100	Total
La Iglesuela	7	87	2,05	100	Total
La Iglesuela	7	88	0,53	100	Total
La Iglesuela	7	89	2,60	100	Total
La Iglesuela	7	90	2,58	100	Total
La Iglesuela	7	91	3,70	100	Total
La Iglesuela	7	92	1,08	100	Total
La Iglesuela	7	93	1,19	100	Total
La Iglesuela	7	94	1,34	100	Total
La Iglesuela	7	96	1,07	100	Total
La Iglesuela	7	97	0,98	100	Total
La Iglesuela	7	98	3,69	100	Total
La Iglesuela	7	100	2,32	100	Total
La Iglesuela	7	101	1,57	100	Total
La Iglesuela	7	102	6,08	100	Total
La Iglesuela	7	103	2,47	100	Total
La Iglesuela	7	106	1,43	100	Total
La Iglesuela	7	107	1,11	100	Total
La Iglesuela	7	108	0,63	100	Total
La Iglesuela	7	109	1,24	100	Total
La Iglesuela	7	110	0,76	100	Total
La Iglesuela	7	111	0,61	100	Total
La Iglesuela	7	112	56,09	100	Total
La Iglesuela	7	113	1,98	100	Total
La Iglesuela	7	114	1,77	100	Total
La Iglesuela	7	115	0,99	100	Total
La Iglesuela	7	116	0,64	100	Total

Municipio	Polígono	Parcela	Superficie parcela (ha)	Superficie en RN 2000 (%)	Inclusión total/parcial
La Iglesuela	7	117	0,58	100	Total
La Iglesuela	7	118	0,99	100	Total
La Iglesuela	7	119	2,07	100	Total
La Iglesuela	7	120	0,85	100	Total
La Iglesuela	7	121	1,00	100	Total
La Iglesuela	7	122	1,03	100	Total
La Iglesuela	7	138	0,70	100	Total
La Iglesuela	7	139	0,70	100	Total
La Iglesuela	7	140	0,57	100	Total
La Iglesuela	7	141	6,07	100	Total
La Iglesuela	7	143	3,43	100	Total
La Iglesuela	7	144	0,27	100	Total
La Iglesuela	7	145	0,35	100	Total
La Iglesuela	7	146	4,98	100	Total
La Iglesuela	7	147	1,63	100	Total
La Iglesuela	7	151	4,26	100	Total
La Iglesuela	7	154	0,92	100	Total
La Iglesuela	7	155	0,76	100	Total
La Iglesuela	7	156	0,59	100	Total
La Iglesuela	7	157	0,74	100	Total
La Iglesuela	7	158	0,98	100	Total
La Iglesuela	7	159	0,60	100	Total
La Iglesuela	7	160	0,48	100	Total
La Iglesuela	7	161	0,13	100	Total
La Iglesuela	7	162	0,12	100	Total
La Iglesuela	7	163	1,39	100	Total
La Iglesuela	7	164	0,57	100	Total
La Iglesuela	7	165	1,24	100	Total
La Iglesuela	7	166	2,49	100	Total
La Iglesuela	7	167	2,18	100	Total
La Iglesuela	7	168	0,10	100	Total
La Iglesuela	7	169	0,08	100	Total
La Iglesuela	7	170	0,23	100	Total
La Iglesuela	7	171	1,00	100	Total
La Iglesuela	7	172	0,75	100	Total
La Iglesuela	7	173	0,35	100	Total
La Iglesuela	7	174	0,85	100	Total
La Iglesuela	7	175	3,37	100	Total
La Iglesuela	7	176	0,64	100	Total
La Iglesuela	7	177	1,99	100	Total
La Iglesuela	7	178	1,20	100	Total
La Iglesuela	7	179	2,49	100	Total
La Iglesuela	7	180	1,51	100	Total

Municipio	Polígono	Parcela	Superficie parcela (ha)	Superficie en RN 2000 (%)	Inclusión total/parcial
La Iglesuela	7	181	2,32	100	Total
La Iglesuela	7	182	1,05	100	Total
La Iglesuela	7	183	1,05	100	Total
La Iglesuela	7	184	0,34	100	Total
La Iglesuela	7	185	0,07	100	Total
La Iglesuela	7	186	0,08	100	Total
La Iglesuela	7	187	0,07	100	Total
La Iglesuela	7	188	0,22	100	Total
La Iglesuela	7	190	0,65	100	Total
La Iglesuela	7	191	0,20	100	Total
La Iglesuela	7	192	0,17	100	Total
La Iglesuela	7	193	0,11	100	Total
La Iglesuela	7	194	0,57	100	Total
La Iglesuela	7	195	0,49	100	Total
La Iglesuela	7	196	0,45	100	Total
La Iglesuela	7	197	0,17	100	Total
La Iglesuela	7	198	0,30	100	Total
La Iglesuela	7	199	0,21	100	Total
La Iglesuela	7	200	0,22	100	Total
La Iglesuela	7	201	0,06	100	Total
La Iglesuela	7	202	0,09	100	Total
La Iglesuela	7	203	0,59	100	Total
La Iglesuela	7	204	0,24	100	Total
La Iglesuela	7	206	0,32	100	Total
La Iglesuela	7	219	0,06	100	Total
La Iglesuela	7	220	0,08	100	Total
La Iglesuela	7	221	0,07	100	Total
La Iglesuela	7	222	0,09	93,93	Parcial
La Iglesuela	7	227	0,04	100	Total
La Iglesuela	7	228	0,04	100	Total
La Iglesuela	7	229	0,05	100	Total
La Iglesuela	7	230	0,05	100	Total
La Iglesuela	7	231	0,03	100	Total
La Iglesuela	7	232	0,05	100	Total
La Iglesuela	7	233	0,13	100	Total
La Iglesuela	7	234	0,13	100	Total
La Iglesuela	7	270	0,19	100	Total
La Iglesuela	7	271	1,59	100	Total
La Iglesuela	7	272	0,24	100	Total
La Iglesuela	7	273	0,18	100	Total
La Iglesuela	7	274	1,78	100	Total
La Iglesuela	7	275	0,85	100	Total
La Iglesuela	7	276	1,52	100	Total

Municipio	Polígono	Parcela	Superficie parcela (ha)	Superficie en RN 2000 (%)	Inclusión total/parcial
La Iglesuela	7	277	0,30	100	Total
La Iglesuela	7	278	0,12	100	Total
La Iglesuela	7	279	0,10	100	Total
La Iglesuela	7	280	0,10	100	Total
La Iglesuela	7	281	0,31	100	Total
La Iglesuela	7	282	0,19	100	Total
La Iglesuela	7	283	0,25	100	Total
La Iglesuela	7	284	0,17	100	Total
La Iglesuela	7	285	0,15	100	Total
La Iglesuela	7	286	0,13	100	Total
La Iglesuela	7	287	0,12	100	Total
La Iglesuela	7	288	0,06	100	Total
La Iglesuela	7	289	0,05	100	Total
La Iglesuela	7	290	0,12	100	Total
La Iglesuela	7	291	2,15	100	Total
La Iglesuela	7	292	0,82	100	Total
La Iglesuela	7	293	1,09	100	Total
La Iglesuela	7	294	1,76	100	Total
La Iglesuela	7	295	0,14	100	Total
La Iglesuela	7	296	0,11	100	Total
La Iglesuela	7	297	0,12	100	Total
La Iglesuela	7	298	0,08	100	Total
La Iglesuela	7	299	0,13	100	Total
La Iglesuela	7	300	0,28	100	Total
La Iglesuela	7	301	0,13	100	Total
La Iglesuela	7	302	0,10	100	Total
La Iglesuela	7	303	0,12	100	Total
La Iglesuela	7	304	0,11	100	Total
La Iglesuela	7	305	0,09	100	Total
La Iglesuela	7	306	1,12	100	Total
La Iglesuela	7	307	0,25	100	Total
La Iglesuela	7	308	0,17	100	Total
La Iglesuela	7	309	0,10	100	Total
La Iglesuela	7	310	0,02	100	Total
La Iglesuela	7	311	0,05	100	Total
La Iglesuela	7	312	0,05	100	Total
La Iglesuela	7	313	0,03	100	Total
La Iglesuela	7	314	0,10	100	Total
La Iglesuela	7	315	0,09	100	Total
La Iglesuela	7	316	0,09	100	Total
La Iglesuela	7	318	0,41	100	Total
La Iglesuela	7	319	0,08	100	Total
La Iglesuela	7	321	0,18	100	Total

Municipio	Polígono	Parcela	Superficie parcela (ha)	Superficie en RN 2000 (%)	Inclusión total/parcial
La Iglesuela	7	322	0,15	100	Total
La Iglesuela	7	323	0,37	100	Total
La Iglesuela	7	324	0,36	100	Total
La Iglesuela	7	325	0,26	100	Total
La Iglesuela	7	330	0,32	100	Total
La Iglesuela	7	331	0,34	100	Total
La Iglesuela	7	333	0,05	100	Total
La Iglesuela	7	334	0,09	100	Total
La Iglesuela	7	337	0,07	100	Total
La Iglesuela	7	338	0,13	100	Total
La Iglesuela	7	339	0,06	100	Total
La Iglesuela	7	360	0,02	100	Total
La Iglesuela	7	361	0,02	100	Total
La Iglesuela	7	362	0,02	100	Total
La Iglesuela	7	363	0,03	100	Total
La Iglesuela	7	364	0,22	100	Total
La Iglesuela	7	366	1,15	100	Total
La Iglesuela	7	417	0,41	93,75	Parcial
La Iglesuela	7	469	0,15	100	Total
La Iglesuela	7	470	0,11	100	Total
La Iglesuela	7	544	1,63	100	Total
La Iglesuela	7	545	0,59	100	Total
La Iglesuela	7	546	0,24	100	Total
La Iglesuela	7	548	3,05	100	Total
La Iglesuela	7	549	0,36	100	Total
La Iglesuela	7	550	1,64	100	Total
La Iglesuela	7	551	0,90	100	Total
La Iglesuela	7	553	0,04	100	Total
La Iglesuela	7	554	0,12	100	Total
La Iglesuela	7	555	0,71	100	Total
La Iglesuela	7	9001	9,81	100	Total
La Iglesuela	7	9002	0,37	100	Total
La Iglesuela	7	9003	2,16	68,73	Parcial
La Iglesuela	7	9004	0,78	100	Total
La Iglesuela	7	9005	0,09	100	Total
La Iglesuela	7	9006	0,79	100	Total
La Iglesuela	7	9007	0,09	100	Total
La Iglesuela	7	9008	1,02	100	Total
La Iglesuela	7	9012	0,13	100	Total
La Iglesuela	7	9013	0,37	100	Total
La Iglesuela	7	10544	1,52	100	Total
La Iglesuela	8	1	0,34	100	Total
La Iglesuela	8	2	8,43	100	Total

Municipio	Polígono	Parcela	Superficie parcela (ha)	Superficie en RN 2000 (%)	Inclusión total/parcial
La Iglesuela	8	5	3,69	100	Total
La Iglesuela	8	8	0,36	100	Total
La Iglesuela	8	9	0,27	100	Total
La Iglesuela	8	10	0,82	100	Total
La Iglesuela	8	11	0,25	100	Total
La Iglesuela	8	12	0,32	100	Total
La Iglesuela	8	14	0,08	100	Total
La Iglesuela	8	15	0,07	100	Total
La Iglesuela	8	16	0,07	100	Total
La Iglesuela	8	17	0,06	100	Total
La Iglesuela	8	18	0,06	100	Total
La Iglesuela	8	19	0,09	100	Total
La Iglesuela	8	20	0,14	100	Total
La Iglesuela	8	21	0,15	100	Total
La Iglesuela	8	22	0,15	100	Total
La Iglesuela	8	23	0,02	100	Total
La Iglesuela	8	24	0,03	100	Total
La Iglesuela	8	25	0,03	100	Total
La Iglesuela	8	26	0,02	100	Total
La Iglesuela	8	27	0,03	100	Total
La Iglesuela	8	28	0,02	100	Total
La Iglesuela	8	29	0,07	100	Total
La Iglesuela	8	30	0,04	100	Total
La Iglesuela	8	31	0,14	100	Total
La Iglesuela	8	32	0,11	100	Total
La Iglesuela	8	33	0,16	100	Total
La Iglesuela	8	34	0,16	100	Total
La Iglesuela	8	35	0,15	100	Total
La Iglesuela	8	36	0,25	100	Total
La Iglesuela	8	37	0,30	100	Total
La Iglesuela	8	38	0,19	100	Total
La Iglesuela	8	39	0,11	100	Total
La Iglesuela	8	41	0,13	100	Total
La Iglesuela	8	42	0,16	100	Total
La Iglesuela	8	43	0,21	100	Total
La Iglesuela	8	44	0,10	100	Total
La Iglesuela	8	45	0,09	100	Total
La Iglesuela	8	47	0,29	100	Total
La Iglesuela	8	48	0,11	100	Total
La Iglesuela	8	49	0,06	100	Total
La Iglesuela	8	50	0,05	100	Total
La Iglesuela	8	51	0,08	100	Total
La Iglesuela	8	52	0,06	100	Total

Municipio	Polígono	Parcela	Superficie parcela (ha)	Superficie en RN 2000 (%)	Inclusión total/parcial
La Iglesuela	8	53	0,09	100	Total
La Iglesuela	8	54	0,08	100	Total
La Iglesuela	8	55	0,11	100	Total
La Iglesuela	8	56	0,11	100	Total
La Iglesuela	8	57	0,06	100	Total
La Iglesuela	8	58	0,09	100	Total
La Iglesuela	8	59	0,11	100	Total
La Iglesuela	8	60	0,16	100	Total
La Iglesuela	8	62	0,05	100	Total
La Iglesuela	8	63	0,05	100	Total
La Iglesuela	8	64	0,09	100	Total
La Iglesuela	8	65	0,05	100	Total
La Iglesuela	8	66	0,07	100	Total
La Iglesuela	8	67	0,11	100	Total
La Iglesuela	8	69	0,05	100	Total
La Iglesuela	8	70	0,04	100	Total
La Iglesuela	8	71	0,04	100	Total
La Iglesuela	8	72	0,04	100	Total
La Iglesuela	8	73	0,06	100	Total
La Iglesuela	8	74	0,04	100	Total
La Iglesuela	8	75	0,27	100	Total
La Iglesuela	8	76	0,04	100	Total
La Iglesuela	8	77	0,18	100	Total
La Iglesuela	8	78	0,10	100	Total
La Iglesuela	8	79	0,15	100	Total
La Iglesuela	8	80	0,12	100	Total
La Iglesuela	8	81	0,09	100	Total
La Iglesuela	8	82	0,30	100	Total
La Iglesuela	8	83	0,19	100	Total
La Iglesuela	8	84	0,23	100	Total
La Iglesuela	8	85	0,06	100	Total
La Iglesuela	8	86	0,06	100	Total
La Iglesuela	8	87	0,65	100	Total
La Iglesuela	8	90	0,22	100	Total
La Iglesuela	8	92	0,46	100	Total
La Iglesuela	8	93	0,56	100	Total
La Iglesuela	8	94	0,54	100	Total
La Iglesuela	8	95	0,08	100	Total
La Iglesuela	8	96	2,26	100	Total
La Iglesuela	8	97	15,73	100	Total
La Iglesuela	8	99	0,77	100	Total
La Iglesuela	8	100	17,38	100	Total
La Iglesuela	8	101	1,35	100	Total

Municipio	Polígono	Parcela	Superficie parcela (ha)	Superficie en RN 2000 (%)	Inclusión total/parcial
La Iglesuela	8	102	3,47	100	Total
La Iglesuela	8	103	1,41	100	Total
La Iglesuela	8	105	0,06	100	Total
La Iglesuela	8	106	1,07	100	Total
La Iglesuela	8	107	5,06	100	Total
La Iglesuela	8	111	3,01	100	Total
La Iglesuela	8	113	0,07	100	Total
La Iglesuela	8	114	1,76	100	Total
La Iglesuela	8	115	0,72	100	Total
La Iglesuela	8	116	1,18	100	Total
La Iglesuela	8	117	0,74	100	Total
La Iglesuela	8	118	2,36	100	Total
La Iglesuela	8	119	0,67	100	Total
La Iglesuela	8	120	0,13	100	Total
La Iglesuela	8	121	0,11	100	Total
La Iglesuela	8	122	0,42	100	Total
La Iglesuela	8	123	3,49	100	Total
La Iglesuela	8	125	0,74	100	Total
La Iglesuela	8	126	0,18	100	Total
La Iglesuela	8	127	8,33	100	Total
La Iglesuela	8	129	7,35	100	Total
La Iglesuela	8	130	3,97	100	Total
La Iglesuela	8	131	5,15	100	Total
La Iglesuela	8	132	5,36	100	Total
La Iglesuela	8	133	0,26	100	Total
La Iglesuela	8	134	0,49	100	Total
La Iglesuela	8	135	0,75	100	Total
La Iglesuela	8	136	0,47	100	Total
La Iglesuela	8	137	0,38	100	Total
La Iglesuela	8	138	0,22	100	Total
La Iglesuela	8	139	0,18	100	Total
La Iglesuela	8	140	0,25	100	Total
La Iglesuela	8	141	0,41	100	Total
La Iglesuela	8	142	0,68	100	Total
La Iglesuela	8	143	0,84	100	Total
La Iglesuela	8	144	0,51	100	Total
La Iglesuela	8	145	2,21	100	Total
La Iglesuela	8	146	0,07	100	Total
La Iglesuela	8	148	0,52	100	Total
La Iglesuela	8	149	0,52	100	Total
La Iglesuela	8	150	1,21	100	Total
La Iglesuela	8	151	14,52	100	Total
La Iglesuela	8	153	1,94	100	Total

Municipio	Polígono	Parcela	Superficie parcela (ha)	Superficie en RN 2000 (%)	Inclusión total/parcial
La Iglesuela	8	156	0,11	100	Total
La Iglesuela	8	157	0,91	100	Total
La Iglesuela	8	160	6,30	100	Total
La Iglesuela	8	168	1,15	100	Total
La Iglesuela	8	171	1,62	100	Total
La Iglesuela	8	173	0,37	100	Total
La Iglesuela	8	174	1,29	100	Total
La Iglesuela	8	175	7,90	100	Total
La Iglesuela	8	176	0,59	100	Total
La Iglesuela	8	177	1,39	100	Total
La Iglesuela	8	178	0,90	100	Total
La Iglesuela	8	179	1,01	100	Total
La Iglesuela	8	180	0,23	100	Total
La Iglesuela	8	181	0,20	100	Total
La Iglesuela	8	182	0,06	100	Total
La Iglesuela	8	183	1,55	100	Total
La Iglesuela	8	184	4,24	100	Total
La Iglesuela	8	186	0,54	100	Total
La Iglesuela	8	187	7,15	100	Total
La Iglesuela	8	188	1,52	100	Total
La Iglesuela	8	189	1,29	100	Total
La Iglesuela	8	192	0,85	100	Total
La Iglesuela	8	193	0,41	100	Total
La Iglesuela	8	194	1,78	100	Total
La Iglesuela	8	196	1,64	100	Total
La Iglesuela	8	197	1,25	100	Total
La Iglesuela	8	198	0,46	100	Total
La Iglesuela	8	199	0,38	100	Total
La Iglesuela	8	200	0,28	100	Total
La Iglesuela	8	201	0,19	100	Total
La Iglesuela	8	202	0,20	100	Total
La Iglesuela	8	203	1,31	100	Total
La Iglesuela	8	205	0,96	100	Total
La Iglesuela	8	206	0,72	100	Total
La Iglesuela	8	207	0,55	100	Total
La Iglesuela	8	208	0,14	100	Total
La Iglesuela	8	209	0,21	100	Total
La Iglesuela	8	210	0,74	100	Total
La Iglesuela	8	211	0,82	100	Total
La Iglesuela	8	212	1,82	100	Total
La Iglesuela	8	213	1,84	100	Total
La Iglesuela	8	214	0,25	100	Total
La Iglesuela	8	216	0,71	100	Total

Municipio	Polígono	Parcela	Superficie parcela (ha)	Superficie en RN 2000 (%)	Inclusión total/parcial
La Iglesuela	8	217	0,48	100	Total
La Iglesuela	8	218	1,29	100	Total
La Iglesuela	8	219	0,31	100	Total
La Iglesuela	8	220	0,26	100	Total
La Iglesuela	8	221	1,52	100	Total
La Iglesuela	8	222	0,47	100	Total
La Iglesuela	8	223	0,55	100	Total
La Iglesuela	8	224	0,69	100	Total
La Iglesuela	8	225	1,74	100	Total
La Iglesuela	8	226	1,15	100	Total
La Iglesuela	8	227	1,17	100	Total
La Iglesuela	8	228	0,94	100	Total
La Iglesuela	8	229	1,10	100	Total
La Iglesuela	8	230	0,44	100	Total
La Iglesuela	8	231	1,05	100	Total
La Iglesuela	8	232	0,76	100	Total
La Iglesuela	8	233	0,93	100	Total
La Iglesuela	8	234	9,29	100	Total
La Iglesuela	8	235	0,48	100	Total
La Iglesuela	8	236	0,58	100	Total
La Iglesuela	8	237	0,45	100	Total
La Iglesuela	8	238	1,20	100	Total
La Iglesuela	8	239	1,12	100	Total
La Iglesuela	8	240	0,49	100	Total
La Iglesuela	8	241	0,98	100	Total
La Iglesuela	8	242	0,26	100	Total
La Iglesuela	8	243	0,96	100	Total
La Iglesuela	8	244	0,68	100	Total
La Iglesuela	8	245	0,68	100	Total
La Iglesuela	8	246	0,57	100	Total
La Iglesuela	8	247	0,84	100	Total
La Iglesuela	8	248	1,92	100	Total
La Iglesuela	8	249	0,37	100	Total
La Iglesuela	8	250	0,72	100	Total
La Iglesuela	8	251	0,18	100	Total
La Iglesuela	8	252	0,19	100	Total
La Iglesuela	8	253	0,23	100	Total
La Iglesuela	8	254	0,23	100	Total
La Iglesuela	8	255	0,24	100	Total
La Iglesuela	8	256	0,10	100	Total
La Iglesuela	8	257	0,11	100	Total
La Iglesuela	8	258	0,36	100	Total
La Iglesuela	8	259	0,34	100	Total

Municipio	Polígono	Parcela	Superficie parcela (ha)	Superficie en RN 2000 (%)	Inclusión total/parcial
La Iglesuela	8	260	0,29	100	Total
La Iglesuela	8	261	0,57	100	Total
La Iglesuela	8	262	0,75	100	Total
La Iglesuela	8	263	0,46	100	Total
La Iglesuela	8	264	0,60	100	Total
La Iglesuela	8	265	2,49	100	Total
La Iglesuela	8	266	2,43	100	Total
La Iglesuela	8	267	1,02	100	Total
La Iglesuela	8	269	1,18	100	Total
La Iglesuela	8	270	1,70	100	Total
La Iglesuela	8	271	1,58	100	Total
La Iglesuela	8	272	0,39	100	Total
La Iglesuela	8	273	3,24	100	Total
La Iglesuela	8	274	1,54	100	Total
La Iglesuela	8	275	0,91	100	Total
La Iglesuela	8	276	1,82	100	Total
La Iglesuela	8	277	1,48	100	Total
La Iglesuela	8	279	0,54	100	Total
La Iglesuela	8	280	1,05	100	Total
La Iglesuela	8	281	1,15	100	Total
La Iglesuela	8	283	1,05	100	Total
La Iglesuela	8	284	0,29	100	Total
La Iglesuela	8	285	0,27	100	Total
La Iglesuela	8	286	0,26	100	Total
La Iglesuela	8	287	0,35	100	Total
La Iglesuela	8	288	0,71	100	Total
La Iglesuela	8	289	0,09	100	Total
La Iglesuela	8	290	0,03	100	Total
La Iglesuela	8	291	0,90	100	Total
La Iglesuela	8	292	0,31	100	Total
La Iglesuela	8	293	0,05	100	Total
La Iglesuela	8	294	0,13	100	Total
La Iglesuela	8	295	3,22	100	Total
La Iglesuela	8	296	0,79	100	Total
La Iglesuela	8	297	2,07	100	Total
La Iglesuela	8	298	0,56	100	Total
La Iglesuela	8	299	0,66	100	Total
La Iglesuela	8	301	0,44	100	Total
La Iglesuela	8	302	1,22	100	Total
La Iglesuela	8	303	11,24	100	Total
La Iglesuela	8	304	4,77	100	Total
La Iglesuela	8	306	5,60	100	Total
La Iglesuela	8	310	7,81	100	Total

Municipio	Polígono	Parcela	Superficie parcela (ha)	Superficie en RN 2000 (%)	Inclusión total/parcial
La Iglesuela	8	313	1,08	100	Total
La Iglesuela	8	314	2,55	100	Total
La Iglesuela	8	318	2,62	100	Total
La Iglesuela	8	319	9,00	100	Total
La Iglesuela	8	323	1,73	100	Total
La Iglesuela	8	325	3,28	100	Total
La Iglesuela	8	326	4,18	100	Total
La Iglesuela	8	327	9,86	100	Total
La Iglesuela	8	328	1,26	100	Total
La Iglesuela	8	329	2,00	100	Total
La Iglesuela	8	331	4,38	100	Total
La Iglesuela	8	334	1,19	100	Total
La Iglesuela	8	335	1,50	100	Total
La Iglesuela	8	336	1,01	100	Total
La Iglesuela	8	337	1,30	100	Total
La Iglesuela	8	338	0,57	100	Total
La Iglesuela	8	339	0,63	100	Total
La Iglesuela	8	340	0,66	100	Total
La Iglesuela	8	341	0,80	100	Total
La Iglesuela	8	342	2,03	100	Total
La Iglesuela	8	344	0,99	100	Total
La Iglesuela	8	345	0,61	100	Total
La Iglesuela	8	346	0,47	100	Total
La Iglesuela	8	347	1,69	100	Total
La Iglesuela	8	350	1,48	100	Total
La Iglesuela	8	351	0,40	100	Total
La Iglesuela	8	352	1,26	100	Total
La Iglesuela	8	353	0,62	100	Total
La Iglesuela	8	354	0,98	100	Total
La Iglesuela	8	356	0,99	100	Total
La Iglesuela	8	357	2,04	100	Total
La Iglesuela	8	358	20,63	100	Total
La Iglesuela	8	359	0,20	100	Total
La Iglesuela	8	360	0,14	100	Total
La Iglesuela	8	361	0,15	100	Total
La Iglesuela	8	362	1,97	100	Total
La Iglesuela	8	363	0,49	100	Total
La Iglesuela	8	364	0,92	100	Total
La Iglesuela	8	365	0,14	100	Total
La Iglesuela	8	366	0,12	100	Total
La Iglesuela	8	367	0,26	100	Total
La Iglesuela	8	368	0,14	100	Total
La Iglesuela	8	369	0,44	100	Total

Municipio	Polígono	Parcela	Superficie parcela (ha)	Superficie en RN 2000 (%)	Inclusión total/parcial
La Iglesuela	8	370	0,10	100	Total
La Iglesuela	8	371	0,16	100	Total
La Iglesuela	8	372	1,03	100	Total
La Iglesuela	8	373	0,31	100	Total
La Iglesuela	8	374	0,28	100	Total
La Iglesuela	8	375	0,10	100	Total
La Iglesuela	8	376	0,05	100	Total
La Iglesuela	8	377	0,24	100	Total
La Iglesuela	8	378	0,18	100	Total
La Iglesuela	8	379	0,31	100	Total
La Iglesuela	8	380	0,41	100	Total
La Iglesuela	8	381	0,11	100	Total
La Iglesuela	8	383	0,12	100	Total
La Iglesuela	8	385	0,30	100	Total
La Iglesuela	8	387	0,09	100	Total
La Iglesuela	8	388	0,05	100	Total
La Iglesuela	8	389	0,35	100	Total
La Iglesuela	8	390	0,22	100	Total
La Iglesuela	8	391	0,02	100	Total
La Iglesuela	8	392	0,29	100	Total
La Iglesuela	8	393	0,06	100	Total
La Iglesuela	8	394	0,25	100	Total
La Iglesuela	8	395	0,10	100	Total
La Iglesuela	8	396	0,20	100	Total
La Iglesuela	8	397	0,13	100	Total
La Iglesuela	8	398	0,04	100	Total
La Iglesuela	8	399	0,22	100	Total
La Iglesuela	8	400	0,06	100	Total
La Iglesuela	8	401	0,16	100	Total
La Iglesuela	8	402	0,06	100	Total
La Iglesuela	8	403	0,04	100	Total
La Iglesuela	8	404	0,06	100	Total
La Iglesuela	8	405	0,08	100	Total
La Iglesuela	8	406	0,12	100	Total
La Iglesuela	8	407	0,24	100	Total
La Iglesuela	8	408	0,03	100	Total
La Iglesuela	8	409	0,14	100	Total
La Iglesuela	8	410	1,37	78,07	Parcial
La Iglesuela	8	411	0,05	43,32	Parcial
La Iglesuela	8	416	0,32	28,30	Parcial
La Iglesuela	8	419	0,78	100	Total
La Iglesuela	8	426	0,14	100	Total
La Iglesuela	8	427	0,07	100	Total

Municipio	Polígono	Parcela	Superficie parcela (ha)	Superficie en RN 2000 (%)	Inclusión total/parcial
La Iglesuela	8	438	0,88	100	Total
La Iglesuela	8	439	2,13	100	Total
La Iglesuela	8	440	0,67	100	Total
La Iglesuela	8	441	0,22	100	Total
La Iglesuela	8	442	0,35	100	Total
La Iglesuela	8	443	0,32	100	Total
La Iglesuela	8	445	0,15	100	Total
La Iglesuela	8	446	0,12	100	Total
La Iglesuela	8	447	0,43	100	Total
La Iglesuela	8	451	0,07	100	Total
La Iglesuela	8	452	0,08	100	Total
La Iglesuela	8	453	0,08	100	Total
La Iglesuela	8	454	0,10	100	Total
La Iglesuela	8	455	0,31	100	Total
La Iglesuela	8	456	0,46	100	Total
La Iglesuela	8	458	0,11	100	Total
La Iglesuela	8	476	0,12	100	Total
La Iglesuela	8	477	0,28	100	Total
La Iglesuela	8	478	0,24	100	Total
La Iglesuela	8	479	0,19	100	Total
La Iglesuela	8	480	0,27	100	Total
La Iglesuela	8	481	0,08	100	Total
La Iglesuela	8	482	0,08	100	Total
La Iglesuela	8	483	0,13	100	Total
La Iglesuela	8	484	0,22	100	Total
La Iglesuela	8	491	0,12	100	Total
La Iglesuela	8	492	0,30	100	Total
La Iglesuela	8	493	0,55	100	Total
La Iglesuela	8	494	0,24	100	Total
La Iglesuela	8	495	0,16	100	Total
La Iglesuela	8	496	0,08	100	Total
La Iglesuela	8	497	0,05	100	Total
La Iglesuela	8	498	0,07	100	Total
La Iglesuela	8	499	0,67	100	Total
La Iglesuela	8	501	0,24	100	Total
La Iglesuela	8	502	0,22	100	Total
La Iglesuela	8	503	0,25	100	Total
La Iglesuela	8	504	0,28	100	Total
La Iglesuela	8	505	0,13	100	Total
La Iglesuela	8	506	0,11	100	Total
La Iglesuela	8	507	0,12	100	Total
La Iglesuela	8	508	0,39	100	Total
La Iglesuela	8	509	0,90	100	Total

Municipio	Polígono	Parcela	Superficie parcela (ha)	Superficie en RN 2000 (%)	Inclusión total/parcial
La Iglesuela	8	510	0,48	100	Total
La Iglesuela	8	511	0,33	100	Total
La Iglesuela	8	512	0,41	100	Total
La Iglesuela	8	513	0,16	100	Total
La Iglesuela	8	514	0,21	100	Total
La Iglesuela	8	515	0,12	100	Total
La Iglesuela	8	516	0,37	100	Total
La Iglesuela	8	517	0,28	100	Total
La Iglesuela	8	518	0,12	100	Total
La Iglesuela	8	519	0,10	100	Total
La Iglesuela	8	520	0,17	100	Total
La Iglesuela	8	521	0,48	100	Total
La Iglesuela	8	522	0,66	100	Total
La Iglesuela	8	523	0,28	100	Total
La Iglesuela	8	525	0,25	100	Total
La Iglesuela	8	526	0,22	100	Total
La Iglesuela	8	527	0,49	100	Total
La Iglesuela	8	529	0,31	100	Total
La Iglesuela	8	530	0,43	100	Total
La Iglesuela	8	531	0,98	100	Total
La Iglesuela	8	533	0,21	100	Total
La Iglesuela	8	534	0,37	100	Total
La Iglesuela	8	535	0,29	100	Total
La Iglesuela	8	665	0,02	100	Total
La Iglesuela	8	666	0,02	100	Total
La Iglesuela	8	682	0,49	100	Total
La Iglesuela	8	683	0,40	100	Total
La Iglesuela	8	684	0,19	100	Total
La Iglesuela	8	685	0,67	100	Total
La Iglesuela	8	686	0,54	100	Total
La Iglesuela	8	687	0,15	100	Total
La Iglesuela	8	688	0,16	100	Total
La Iglesuela	8	690	0,11	100	Total
La Iglesuela	8	691	0,10	100	Total
La Iglesuela	8	692	0,09	100	Total
La Iglesuela	8	693	0,10	100	Total
La Iglesuela	8	694	0,07	100	Total
La Iglesuela	8	695	0,08	100	Total
La Iglesuela	8	696	0,06	100	Total
La Iglesuela	8	699	7,25	100	Total
La Iglesuela	8	700	0,06	100	Total
La Iglesuela	8	701	1,24	100	Total
La Iglesuela	8	704	0,21	100	Total

Municipio	Polígono	Parcela	Superficie parcela (ha)	Superficie en RN 2000 (%)	Inclusión total/parcial
La Iglesuela	8	706	1,46	100	Total
La Iglesuela	8	707	0,12	100	Total
La Iglesuela	8	709	0,07	100	Total
La Iglesuela	8	710	0,06	100	Total
La Iglesuela	8	711	1,43	100	Total
La Iglesuela	8	712	2,41	100	Total
La Iglesuela	8	713	0,23	100	Total
La Iglesuela	8	714	0,87	100	Total
La Iglesuela	8	715	0,15	100	Total
La Iglesuela	8	717	3,80	100	Total
La Iglesuela	8	718	12,96	100	Total
La Iglesuela	8	719	0,03	100	Total
La Iglesuela	8	9001	23,78	100	Total
La Iglesuela	8	9002	1,41	100	Total
La Iglesuela	8	9003	0,31	100	Total
La Iglesuela	8	9004	0,17	100	Total
La Iglesuela	8	9005	1,66	100	Total
La Iglesuela	8	9006	0,09	100	Total
La Iglesuela	8	9007	1,18	100	Total
La Iglesuela	8	9008	0,19	100	Total
La Iglesuela	8	9009	0,27	100	Total
La Iglesuela	8	9010	3,26	81,95	Parcial
La Iglesuela	8	9011	0,43	100	Total
La Iglesuela	8	9012	0,04	100	Total
La Iglesuela	8	9013	0,46	100	Total
La Iglesuela	8	9014	0,17	100	Total
La Iglesuela	8	9015	0,23	100	Total
La Iglesuela	8	9016	1,67	22,01	Parcial
La Iglesuela	8	9017	0,04	100	Total
La Iglesuela	8	9018	2,37	93,75	Parcial
La Iglesuela	8	9019	0,10	100	Total
La Iglesuela	8	9020	0,10	100	Total
La Iglesuela	8	9021	0,79	33,60	Parcial
La Iglesuela	8	9025	0,06	40,31	Parcial
La Iglesuela	8	9026	1,25	100	Total
La Iglesuela	8	9027	0,74	100	Total
La Iglesuela	8	9028	0,03	100	Total
La Iglesuela	8	9029	0,21	100	Total
La Iglesuela	8	9030	0,54	100	Total
La Iglesuela	8	9031	0,09	100	Total
La Iglesuela	8	10008	0,10	100	Total
La Iglesuela	8	10009	0,24	100	Total
La Iglesuela	8	10144	0,18	100	Total

Municipio	Polígono	Parcela	Superficie parcela (ha)	Superficie en RN 2000 (%)	Inclusión total/parcial
La Iglesuela	8	10336	0,77	100	Total
La Iglesuela	8	10342	1,63	100	Total
La Iglesuela	8	10356	0,13	100	Total
La Iglesuela	8	10358	0,15	100	Total
La Iglesuela	8	20358	1,09	100	Total
La Iglesuela	8	30358	0,87	100	Total
La Iglesuela	8	40358	1,07	100	Total
La Iglesuela	9	1	58,04	100	Total
La Iglesuela	9	2	17,80	100	Total
La Iglesuela	9	3	1,15	100	Total
La Iglesuela	9	4	0,85	100	Total
La Iglesuela	9	5	2,12	100	Total
La Iglesuela	9	7	1,06	100	Total
La Iglesuela	9	10	5,15	100	Total
La Iglesuela	9	11	1,15	100	Total
La Iglesuela	9	12	0,41	100	Total
La Iglesuela	9	17	0,78	100	Total
La Iglesuela	9	20	0,34	100	Total
La Iglesuela	9	21	3,23	100	Total
La Iglesuela	9	22	0,87	100	Total
La Iglesuela	9	23	1,03	100	Total
La Iglesuela	9	24	0,84	100	Total
La Iglesuela	9	32	2,36	100	Total
La Iglesuela	9	33	1,16	100	Total
La Iglesuela	9	36	3,18	100	Total
La Iglesuela	9	38	2,98	100	Total
La Iglesuela	9	40	1,04	100	Total
La Iglesuela	9	41	0,64	100	Total
La Iglesuela	9	42	7,95	100	Total
La Iglesuela	9	43	0,78	100	Total
La Iglesuela	9	45	1,60	100	Total
La Iglesuela	9	46	3,96	100	Total
La Iglesuela	9	47	3,26	100	Total
La Iglesuela	9	48	0,32	100	Total
La Iglesuela	9	50	0,99	100	Total
La Iglesuela	9	51	3,42	100	Total
La Iglesuela	9	54	48,89	100	Total
La Iglesuela	9	57	2,77	100	Total
La Iglesuela	9	58	0,29	100	Total
La Iglesuela	9	67	5,09	100	Total
La Iglesuela	9	71	6,56	100	Total
La Iglesuela	9	74	7,92	100	Total
La Iglesuela	9	81	4,16	100	Total

Municipio	Polígono	Parcela	Superficie parcela (ha)	Superficie en RN 2000 (%)	Inclusión total/parcial
La Iglesuela	9	82	10,08	100	Total
La Iglesuela	9	83	19,07	100	Total
La Iglesuela	9	84	3,11	100	Total
La Iglesuela	9	89	1,58	100	Total
La Iglesuela	9	90	0,30	100	Total
La Iglesuela	9	92	3,45	100	Total
La Iglesuela	9	93	7,32	100	Total
La Iglesuela	9	96	1,95	100	Total
La Iglesuela	9	97	1,49	100	Total
La Iglesuela	9	98	1,59	100	Total
La Iglesuela	9	100	1,58	100	Total
La Iglesuela	9	102	0,77	100	Total
La Iglesuela	9	103	1,08	100	Total
La Iglesuela	9	104	1,04	100	Total
La Iglesuela	9	105	1,02	100	Total
La Iglesuela	9	106	0,27	100	Total
La Iglesuela	9	107	0,27	100	Total
La Iglesuela	9	108	0,13	100	Total
La Iglesuela	9	109	0,49	100	Total
La Iglesuela	9	110	15,19	100	Total
La Iglesuela	9	112	0,70	100	Total
La Iglesuela	9	114	0,57	100	Total
La Iglesuela	9	115	1,42	100	Total
La Iglesuela	9	117	2,68	100	Total
La Iglesuela	9	123	1,37	100	Total
La Iglesuela	9	124	2,02	100	Total
La Iglesuela	9	125	2,33	100	Total
La Iglesuela	9	126	1,15	100	Total
La Iglesuela	9	127	2,50	100	Total
La Iglesuela	9	128	1,57	100	Total
La Iglesuela	9	130	13,27	100	Total
La Iglesuela	9	134	0,65	100	Total
La Iglesuela	9	137	0,49	100	Total
La Iglesuela	9	140	0,55	100	Total
La Iglesuela	9	141	1,18	100	Total
La Iglesuela	9	142	0,44	100	Total
La Iglesuela	9	151	10,18	100	Total
La Iglesuela	9	158	0,42	100	Total
La Iglesuela	9	162	2,21	100	Total
La Iglesuela	9	163	2,26	100	Total
La Iglesuela	9	164	1,17	100	Total
La Iglesuela	9	166	0,53	100	Total
La Iglesuela	9	167	2,40	100	Total

Municipio	Polígono	Parcela	Superficie parcela (ha)	Superficie en RN 2000 (%)	Inclusión total/parcial
La Iglesuela	9	168	0,81	100	Total
La Iglesuela	9	169	4,84	100	Total
La Iglesuela	9	171	6,47	100	Total
La Iglesuela	9	174	4,52	100	Total
La Iglesuela	9	176	1,60	100	Total
La Iglesuela	9	178	2,92	100	Total
La Iglesuela	9	179	29,69	100	Total
La Iglesuela	9	181	0,87	100	Total
La Iglesuela	9	182	1,01	100	Total
La Iglesuela	9	183	76,47	100	Total
La Iglesuela	9	185	2,80	100	Total
La Iglesuela	9	186	2,67	100	Total
La Iglesuela	9	188	0,12	100	Total
La Iglesuela	9	189	7,71	100	Total
La Iglesuela	9	193	0,53	100	Total
La Iglesuela	9	199	3,35	100	Total
La Iglesuela	9	200	5,46	100	Total
La Iglesuela	9	201	8,04	100	Total
La Iglesuela	9	203	2,05	100	Total
La Iglesuela	9	204	0,72	100	Total
La Iglesuela	9	205	4,43	100	Total
La Iglesuela	9	207	0,26	100	Total
La Iglesuela	9	208	0,88	100	Total
La Iglesuela	9	209	0,89	100	Total
La Iglesuela	9	210	0,35	100	Total
La Iglesuela	9	211	0,23	100	Total
La Iglesuela	9	212	0,69	100	Total
La Iglesuela	9	213	0,70	100	Total
La Iglesuela	9	214	0,21	100	Total
La Iglesuela	9	215	0,13	100	Total
La Iglesuela	9	216	0,35	100	Total
La Iglesuela	9	217	1,75	100	Total
La Iglesuela	9	218	3,14	100	Total
La Iglesuela	9	219	0,45	100	Total
La Iglesuela	9	220	0,42	100	Total
La Iglesuela	9	221	0,39	100	Total
La Iglesuela	9	222	0,15	100	Total
La Iglesuela	9	223	0,35	100	Total
La Iglesuela	9	226	0,19	100	Total
La Iglesuela	9	227	0,10	100	Total
La Iglesuela	9	228	0,44	100	Total
La Iglesuela	9	235	2,11	100	Total
La Iglesuela	9	236	0,75	100	Total

Municipio	Polígono	Parcela	Superficie parcela (ha)	Superficie en RN 2000 (%)	Inclusión total/parcial
La Iglesuela	9	238	0,19	100	Total
La Iglesuela	9	239	2,09	100	Total
La Iglesuela	9	240	1,69	100	Total
La Iglesuela	9	241	1,74	100	Total
La Iglesuela	9	242	1,16	100	Total
La Iglesuela	9	243	0,27	100	Total
La Iglesuela	9	245	0,10	100	Total
La Iglesuela	9	246	0,20	100	Total
La Iglesuela	9	254	1,78	100	Total
La Iglesuela	9	256	6,70	100	Total
La Iglesuela	9	258	7,43	100	Total
La Iglesuela	9	260	0,52	100	Total
La Iglesuela	9	261	0,46	100	Total
La Iglesuela	9	264	1,07	100	Total
La Iglesuela	9	267	2,84	100	Total
La Iglesuela	9	268	5,64	100	Total
La Iglesuela	9	269	2,59	100	Total
La Iglesuela	9	270	1,06	100	Total
La Iglesuela	9	271	3,80	100	Total
La Iglesuela	9	272	4,02	100	Total
La Iglesuela	9	273	0,32	100	Total
La Iglesuela	9	280	1,23	100	Total
La Iglesuela	9	281	0,75	100	Total
La Iglesuela	9	282	2,65	100	Total
La Iglesuela	9	283	0,63	100	Total
La Iglesuela	9	284	0,70	100	Total
La Iglesuela	9	285	0,85	100	Total
La Iglesuela	9	286	0,81	100	Total
La Iglesuela	9	287	2,75	100	Total
La Iglesuela	9	288	3,65	100	Total
La Iglesuela	9	289	0,83	100	Total
La Iglesuela	9	291	1,05	100	Total
La Iglesuela	9	292	1,26	100	Total
La Iglesuela	9	293	0,65	100	Total
La Iglesuela	9	294	0,41	100	Total
La Iglesuela	9	295	0,67	100	Total
La Iglesuela	9	296	0,54	100	Total
La Iglesuela	9	297	1,06	100	Total
La Iglesuela	9	298	0,67	100	Total
La Iglesuela	9	299	1,41	100	Total
La Iglesuela	9	300	0,07	100	Total
La Iglesuela	9	301	0,30	100	Total
La Iglesuela	9	302	0,29	100	Total

Municipio	Polígono	Parcela	Superficie parcela (ha)	Superficie en RN 2000 (%)	Inclusión total/parcial
La Iglesuela	9	303	2,30	100	Total
La Iglesuela	9	305	0,63	100	Total
La Iglesuela	9	306	0,45	100	Total
La Iglesuela	9	307	3,93	100	Total
La Iglesuela	9	309	0,53	100	Total
La Iglesuela	9	310	0,32	100	Total
La Iglesuela	9	311	2,39	100	Total
La Iglesuela	9	312	0,27	100	Total
La Iglesuela	9	313	0,29	100	Total
La Iglesuela	9	314	0,36	100	Total
La Iglesuela	9	315	0,68	100	Total
La Iglesuela	9	316	0,68	100	Total
La Iglesuela	9	317	2,04	100	Total
La Iglesuela	9	318	2,50	100	Total
La Iglesuela	9	319	0,97	100	Total
La Iglesuela	9	320	0,93	100	Total
La Iglesuela	9	321	1,31	100	Total
La Iglesuela	9	322	0,10	100	Total
La Iglesuela	9	323	2,86	100	Total
La Iglesuela	9	324	1,13	100	Total
La Iglesuela	9	325	3,62	100	Total
La Iglesuela	9	326	0,10	100	Total
La Iglesuela	9	327	1,91	100	Total
La Iglesuela	9	329	2,73	100	Total
La Iglesuela	9	330	1,60	100	Total
La Iglesuela	9	331	1,43	100	Total
La Iglesuela	9	332	0,62	100	Total
La Iglesuela	9	333	3,98	100	Total
La Iglesuela	9	334	1,09	100	Total
La Iglesuela	9	335	22,64	100	Total
La Iglesuela	9	336	0,54	100	Total
La Iglesuela	9	339	0,79	100	Total
La Iglesuela	9	400	0,35	100	Total
La Iglesuela	9	404	2,70	100	Total
La Iglesuela	9	405	5,50	100	Total
La Iglesuela	9	406	0,72	100	Total
La Iglesuela	9	407	0,10	100	Total
La Iglesuela	9	408	0,99	100	Total
La Iglesuela	9	410	0,69	100	Total
La Iglesuela	9	411	0,59	100	Total
La Iglesuela	9	412	0,69	100	Total
La Iglesuela	9	413	0,63	100	Total
La Iglesuela	9	416	0,87	100	Total

Municipio	Polígono	Parcela	Superficie parcela (ha)	Superficie en RN 2000 (%)	Inclusión total/parcial
La Iglesuela	9	420	8,34	100	Total
La Iglesuela	9	422	2,42	100	Total
La Iglesuela	9	424	0,73	100	Total
La Iglesuela	9	425	0,24	100	Total
La Iglesuela	9	426	0,21	100	Total
La Iglesuela	9	427	0,33	100	Total
La Iglesuela	9	428	0,33	100	Total
La Iglesuela	9	429	1,54	100	Total
La Iglesuela	9	432	0,34	100	Total
La Iglesuela	9	433	0,34	100	Total
La Iglesuela	9	434	0,25	100	Total
La Iglesuela	9	435	0,65	100	Total
La Iglesuela	9	436	0,11	100	Total
La Iglesuela	9	437	0,44	100	Total
La Iglesuela	9	438	0,36	100	Total
La Iglesuela	9	439	0,47	100	Total
La Iglesuela	9	440	0,41	100	Total
La Iglesuela	9	441	0,33	100	Total
La Iglesuela	9	442	0,13	100	Total
La Iglesuela	9	443	0,16	100	Total
La Iglesuela	9	444	0,28	100	Total
La Iglesuela	9	446	0,27	100	Total
La Iglesuela	9	447	0,51	100	Total
La Iglesuela	9	449	0,43	100	Total
La Iglesuela	9	450	0,82	100	Total
La Iglesuela	9	451	1,69	100	Total
La Iglesuela	9	452	0,18	100	Total
La Iglesuela	9	453	0,21	100	Total
La Iglesuela	9	454	0,15	100	Total
La Iglesuela	9	455	0,77	100	Total
La Iglesuela	9	456	0,32	100	Total
La Iglesuela	9	457	6,06	100	Total
La Iglesuela	9	458	2,45	100	Total
La Iglesuela	9	459	0,26	100	Total
La Iglesuela	9	460	2,38	100	Total
La Iglesuela	9	462	5,05	100	Total
La Iglesuela	9	463	7,37	100	Total
La Iglesuela	9	464	1,32	100	Total
La Iglesuela	9	465	1,56	100	Total
La Iglesuela	9	466	1,54	100	Total
La Iglesuela	9	467	3,76	100	Total
La Iglesuela	9	469	0,76	100	Total
La Iglesuela	9	470	4,03	100	Total

Municipio	Polígono	Parcela	Superficie parcela (ha)	Superficie en RN 2000 (%)	Inclusión total/parcial
La Iglesuela	9	473	0,77	100	Total
La Iglesuela	9	474	0,36	100	Total
La Iglesuela	9	475	2,91	100	Total
La Iglesuela	9	476	4,95	84,90	Parcial
La Iglesuela	9	477	4,77	100	Total
La Iglesuela	9	480	0,77	100	Total
La Iglesuela	9	481	4,16	100	Total
La Iglesuela	9	487	0,70	100	Total
La Iglesuela	9	488	0,69	100	Total
La Iglesuela	9	526	0,62	100	Total
La Iglesuela	9	527	0,46	100	Total
La Iglesuela	9	528	0,50	100	Total
La Iglesuela	9	529	0,45	100	Total
La Iglesuela	9	531	0,60	100	Total
La Iglesuela	9	537	0,14	100	Total
La Iglesuela	9	541	3,37	100	Total
La Iglesuela	9	542	1,04	100	Total
La Iglesuela	9	544	5,29	100	Total
La Iglesuela	9	545	4,59	100	Total
La Iglesuela	9	546	0,67	100	Total
La Iglesuela	9	547	3,14	100	Total
La Iglesuela	9	548	0,20	100	Total
La Iglesuela	9	551	2,93	100	Total
La Iglesuela	9	9001	0,62	100	Total
La Iglesuela	9	9002	0,19	100	Total
La Iglesuela	9	9003	0,87	100	Total
La Iglesuela	9	9004	0,05	100	Total
La Iglesuela	9	9005	3,03	100	Total
La Iglesuela	9	9006	3,69	84,07	Parcial
La Iglesuela	9	9007	3,51	100	Total
La Iglesuela	9	9008	0,07	100	Total
La Iglesuela	9	9009	0,49	100	Total
La Iglesuela	9	9010	0,98	100	Total
La Iglesuela	9	9011	0,30	100	Total
La Iglesuela	9	9012	0,75	100	Total
La Iglesuela	9	9013	2,44	76,90	Parcial
La Iglesuela	9	9014	0,07	100	Total
La Iglesuela	9	10002	2,59	100	Total
La Iglesuela	9	10256	0,48	100	Total
La Iglesuela	10	1	0,99	100	Total
La Iglesuela	10	7	0,56	100	Total
La Iglesuela	10	19	1,74	100	Total
La Iglesuela	10	20	11,21	100	Total

Municipio	Polígono	Parcela	Superficie parcela (ha)	Superficie en RN 2000 (%)	Inclusión total/parcial
La Iglesuela	10	22	1,11	100	Total
La Iglesuela	10	23	3,58	100	Total
La Iglesuela	10	24	1,39	100	Total
La Iglesuela	10	28	2,39	100	Total
La Iglesuela	10	29	11,51	100	Total
La Iglesuela	10	31	2,25	100	Total
La Iglesuela	10	32	1,55	100	Total
La Iglesuela	10	33	1,56	100	Total
La Iglesuela	10	34	12,62	100	Total
La Iglesuela	10	35	1,29	96,55	Parcial
La Iglesuela	10	37	2,92	100	Total
La Iglesuela	10	38	3,82	100	Total
La Iglesuela	10	39	2,76	100	Total
La Iglesuela	10	40	2,52	100	Total
La Iglesuela	10	41	2,27	100	Total
La Iglesuela	10	42	2,82	100	Total
La Iglesuela	10	44	10,39	100	Total
La Iglesuela	10	45	13,39	100	Total
La Iglesuela	10	46	7,88	100	Total
La Iglesuela	10	47	0,65	100	Total
La Iglesuela	10	48	7,61	100	Total
La Iglesuela	10	50	0,94	100	Total
La Iglesuela	10	51	3,64	100	Total
La Iglesuela	10	52	2,94	100	Total
La Iglesuela	10	54	6,80	100	Total
La Iglesuela	10	55	2,05	100	Total
La Iglesuela	10	56	1,43	100	Total
La Iglesuela	10	57	10,08	100	Total
La Iglesuela	10	58	2,47	100	Total
La Iglesuela	10	59	1,32	100	Total
La Iglesuela	10	60	1,50	100	Total
La Iglesuela	10	61	1,56	100	Total
La Iglesuela	10	62	2,94	100	Total
La Iglesuela	10	63	2,21	100	Total
La Iglesuela	10	64	5,30	100	Total
La Iglesuela	10	68	6,67	100	Total
La Iglesuela	10	71	0,88	100	Total
La Iglesuela	10	73	0,06	100	Total
La Iglesuela	10	74	0,53	100	Total
La Iglesuela	10	75	7,47	100	Total
La Iglesuela	10	77	2,05	100	Total
La Iglesuela	10	78	0,68	100	Total
La Iglesuela	10	80	1,52	100	Total

Municipio	Polígono	Parcela	Superficie parcela (ha)	Superficie en RN 2000 (%)	Inclusión total/parcial
La Iglesuela	10	81	1,85	100	Total
La Iglesuela	10	82	1,90	100	Total
La Iglesuela	10	83	2,11	100	Total
La Iglesuela	10	84	12,76	100	Total
La Iglesuela	10	85	2,52	100	Total
La Iglesuela	10	86	0,94	100	Total
La Iglesuela	10	87	1,03	100	Total
La Iglesuela	10	88	1,29	100	Total
La Iglesuela	10	89	1,17	100	Total
La Iglesuela	10	90	4,53	100	Total
La Iglesuela	10	91	1,16	100	Total
La Iglesuela	10	92	2,45	100	Total
La Iglesuela	10	93	4,01	100	Total
La Iglesuela	10	94	3,65	100	Total
La Iglesuela	10	95	2,56	100	Total
La Iglesuela	10	96	0,68	100	Total
La Iglesuela	10	97	0,40	100	Total
La Iglesuela	10	98	0,87	100	Total
La Iglesuela	10	99	1,00	100	Total
La Iglesuela	10	100	1,27	100	Total
La Iglesuela	10	101	1,43	100	Total
La Iglesuela	10	102	1,18	100	Total
La Iglesuela	10	103	0,60	100	Total
La Iglesuela	10	104	5,50	100	Total
La Iglesuela	10	105	2,81	100	Total
La Iglesuela	10	106	1,16	100	Total
La Iglesuela	10	107	0,48	100	Total
La Iglesuela	10	108	5,73	100	Total
La Iglesuela	10	109	0,73	100	Total
La Iglesuela	10	110	1,47	100	Total
La Iglesuela	10	111	3,47	100	Total
La Iglesuela	10	112	3,24	100	Total
La Iglesuela	10	113	0,59	100	Total
La Iglesuela	10	114	0,70	100	Total
La Iglesuela	10	115	2,03	100	Total
La Iglesuela	10	116	1,58	100	Total
La Iglesuela	10	117	5,96	100	Total
La Iglesuela	10	118	3,87	100	Total
La Iglesuela	10	119	1,40	100	Total
La Iglesuela	10	120	5,99	100	Total
La Iglesuela	10	121	0,79	100	Total
La Iglesuela	10	122	0,95	100	Total
La Iglesuela	10	123	0,84	100	Total

Municipio	Polígono	Parcela	Superficie parcela (ha)	Superficie en RN 2000 (%)	Inclusión total/parcial
La Iglesuela	10	124	0,65	100	Total
La Iglesuela	10	125	0,15	100	Total
La Iglesuela	10	126	1,23	100	Total
La Iglesuela	10	127	1,58	100	Total
La Iglesuela	10	129	0,53	100	Total
La Iglesuela	10	130	3,81	100	Total
La Iglesuela	10	131	3,21	100	Total
La Iglesuela	10	133	1,43	100	Total
La Iglesuela	10	134	2,31	100	Total
La Iglesuela	10	135	0,71	100	Total
La Iglesuela	10	136	0,93	100	Total
La Iglesuela	10	137	0,42	100	Total
La Iglesuela	10	138	5,44	100	Total
La Iglesuela	10	139	0,17	100	Total
La Iglesuela	10	140	0,92	100	Total
La Iglesuela	10	141	0,50	100	Total
La Iglesuela	10	142	0,10	100	Total
La Iglesuela	10	143	0,42	100	Total
La Iglesuela	10	144	18,48	100	Total
La Iglesuela	10	145	2,86	100	Total
La Iglesuela	10	146	4,01	100	Total
La Iglesuela	10	148	9,47	100	Total
La Iglesuela	10	149	0,90	100	Total
La Iglesuela	10	150	0,33	100	Total
La Iglesuela	10	151	0,83	100	Total
La Iglesuela	10	152	3,81	100	Total
La Iglesuela	10	153	0,68	100	Total
La Iglesuela	10	154	5,32	100	Total
La Iglesuela	10	156	4,26	100	Total
La Iglesuela	10	157	2,11	100	Total
La Iglesuela	10	158	3,52	100	Total
La Iglesuela	10	160	3,35	100	Total
La Iglesuela	10	162	0,22	100	Total
La Iglesuela	10	163	0,21	100	Total
La Iglesuela	10	164	0,49	100	Total
La Iglesuela	10	165	0,90	100	Total
La Iglesuela	10	166	0,76	100	Total
La Iglesuela	10	167	0,28	100	Total
La Iglesuela	10	168	0,28	100	Total
La Iglesuela	10	169	0,24	100	Total
La Iglesuela	10	170	0,05	100	Total
La Iglesuela	10	171	0,06	100	Total
La Iglesuela	10	172	0,07	100	Total

Municipio	Polígono	Parcela	Superficie parcela (ha)	Superficie en RN 2000 (%)	Inclusión total/parcial
La Iglesuela	10	173	0,07	100	Total
La Iglesuela	10	174	0,07	100	Total
La Iglesuela	10	175	2,75	100	Total
La Iglesuela	10	176	4,35	100	Total
La Iglesuela	10	177	5,37	100	Total
La Iglesuela	10	178	3,20	100	Total
La Iglesuela	10	179	2,96	100	Total
La Iglesuela	10	181	1,84	100	Total
La Iglesuela	10	182	1,22	100	Total
La Iglesuela	10	183	2,09	100	Total
La Iglesuela	10	184	3,67	100	Total
La Iglesuela	10	186	0,67	100	Total
La Iglesuela	10	187	0,13	100	Total
La Iglesuela	10	188	0,80	100	Total
La Iglesuela	10	189	0,07	100	Total
La Iglesuela	10	190	1,03	100	Total
La Iglesuela	10	192	0,56	100	Total
La Iglesuela	10	194	0,41	100	Total
La Iglesuela	10	195	0,65	100	Total
La Iglesuela	10	196	0,60	100	Total
La Iglesuela	10	197	0,47	100	Total
La Iglesuela	10	9000	28,54	100	Total
La Iglesuela	10	9001	2,15	100	Total
La Iglesuela	10	9002	1,77	100	Total
La Iglesuela	10	9003	0,28	100	Total
La Iglesuela	10	9004	0,91	100	Total
La Iglesuela	10	9005	2,22	100	Total
La Iglesuela	10	9006	0,23	100	Total
La Iglesuela	10	9007	0,64	100	Total
La Iglesuela	10	9008	1,25	100	Total
La Iglesuela	10	9009	0,41	100	Total
La Iglesuela	10	9010	0,15	100	Total
La Iglesuela	10	9011	0,66	100	Total
La Iglesuela	10	9012	0,91	100	Total
La Iglesuela	10	9013	0,43	100	Total
La Iglesuela	10	9014	0,98	100	Total
La Iglesuela	10	10035	0,21	100	Total
La Iglesuela	10	10045	0,19	100	Total
La Iglesuela	10	10046	12,23	100	Total
La Iglesuela	10	10064	2,20	100	Total
La Iglesuela	10	10068	0,25	100	Total
La Iglesuela	10	10121	0,94	100	Total
La Iglesuela	10	10124	0,26	100	Total

Municipio	Polígono	Parcela	Superficie parcela (ha)	Superficie en RN 2000 (%)	Inclusión total/parcial
La Iglesuela	10	10135	0,15	100	Total
La Iglesuela	10	10176	0,12	100	Total
La Iglesuela	10	10178	1,29	100	Total
La Iglesuela	10	20064	1,74	100	Total
La Iglesuela	10	20068	1,14	100	Total
La Iglesuela	10	20176	0,24	100	Total
La Iglesuela	10	30068	2,20	100	Total
La Iglesuela	10	60001	0,22	70,81	Parcial
La Iglesuela	10	60003	0,30	100	Total
La Iglesuela	10	80001	0,01	100	Total
La Iglesuela	10	80002	0,01	100	Total
La Iglesuela	10	80003	0,02	100	Total
La Iglesuela	10	80004	1,11	100	Total
La Iglesuela	10	80005	0,03	100	Total
La Iglesuela	11	1	1,23	100	Total
La Iglesuela	11	2	2,12	100	Total
La Iglesuela	11	4	1,09	100	Total
La Iglesuela	11	5	1,14	100	Total
La Iglesuela	11	6	1,58	100	Total
La Iglesuela	11	8	0,77	100	Total
La Iglesuela	11	9	2,11	100	Total
La Iglesuela	11	10	1,65	100	Total
La Iglesuela	11	12	0,56	100	Total
La Iglesuela	11	13	0,44	100	Total
La Iglesuela	11	14	1,05	100	Total
La Iglesuela	11	15	0,28	100	Total
La Iglesuela	11	17	1,19	100	Total
La Iglesuela	11	18	0,23	100	Total
La Iglesuela	11	19	0,53	100	Total
La Iglesuela	11	20	0,99	100	Total
La Iglesuela	11	21	0,58	100	Total
La Iglesuela	11	22	0,70	100	Total
La Iglesuela	11	23	4,40	100	Total
La Iglesuela	11	24	1,24	100	Total
La Iglesuela	11	25	0,16	100	Total
La Iglesuela	11	26	0,16	100	Total
La Iglesuela	11	27	0,09	100	Total
La Iglesuela	11	28	0,12	100	Total
La Iglesuela	11	29	0,53	100	Total
La Iglesuela	11	30	0,20	100	Total
La Iglesuela	11	31	0,14	100	Total
La Iglesuela	11	32	3,86	100	Total
La Iglesuela	11	34	0,39	100	Total

Municipio	Polígono	Parcela	Superficie parcela (ha)	Superficie en RN 2000 (%)	Inclusión total/parcial
La Iglesuela	11	35	0,58	100	Total
La Iglesuela	11	36	1,40	100	Total
La Iglesuela	11	37	2,37	100	Total
La Iglesuela	11	38	0,52	100	Total
La Iglesuela	11	39	0,50	100	Total
La Iglesuela	11	40	0,50	100	Total
La Iglesuela	11	41	0,24	100	Total
La Iglesuela	11	42	0,60	100	Total
La Iglesuela	11	43	0,82	100	Total
La Iglesuela	11	44	0,34	100	Total
La Iglesuela	11	45	0,23	100	Total
La Iglesuela	11	46	0,23	100	Total
La Iglesuela	11	47	0,66	100	Total
La Iglesuela	11	48	1,14	100	Total
La Iglesuela	11	49	0,18	100	Total
La Iglesuela	11	50	0,10	100	Total
La Iglesuela	11	51	0,89	100	Total
La Iglesuela	11	52	1,16	100	Total
La Iglesuela	11	53	1,06	100	Total
La Iglesuela	11	54	2,32	100	Total
La Iglesuela	11	55	0,42	100	Total
La Iglesuela	11	56	0,32	100	Total
La Iglesuela	11	57	2,60	100	Total
La Iglesuela	11	58	0,48	100	Total
La Iglesuela	11	59	0,97	100	Total
La Iglesuela	11	60	0,65	100	Total
La Iglesuela	11	61	0,63	100	Total
La Iglesuela	11	62	1,83	100	Total
La Iglesuela	11	63	0,50	100	Total
La Iglesuela	11	64	0,42	100	Total
La Iglesuela	11	65	1,74	100	Total
La Iglesuela	11	66	3,07	100	Total
La Iglesuela	11	67	13,74	100	Total
La Iglesuela	11	69	1,27	100	Total
La Iglesuela	11	70	0,94	100	Total
La Iglesuela	11	71	1,23	100	Total
La Iglesuela	11	72	1,66	100	Total
La Iglesuela	11	73	1,07	100	Total
La Iglesuela	11	75	6,38	100	Total
La Iglesuela	11	76	1,61	100	Total
La Iglesuela	11	77	1,75	100	Total
La Iglesuela	11	81	1,67	100	Total
La Iglesuela	11	82	0,80	100	Total

Municipio	Polígono	Parcela	Superficie parcela (ha)	Superficie en RN 2000 (%)	Inclusión total/parcial
La Iglesuela	11	83	0,62	100	Total
La Iglesuela	11	84	0,18	100	Total
La Iglesuela	11	85	0,99	100	Total
La Iglesuela	11	86	1,05	100	Total
La Iglesuela	11	87	6,99	100	Total
La Iglesuela	11	88	2,88	100	Total
La Iglesuela	11	89	0,56	100	Total
La Iglesuela	11	90	0,50	100	Total
La Iglesuela	11	91	0,25	100	Total
La Iglesuela	11	92	0,21	100	Total
La Iglesuela	11	94	2,91	100	Total
La Iglesuela	11	95	1,28	100	Total
La Iglesuela	11	96	0,26	100	Total
La Iglesuela	11	97	0,52	100	Total
La Iglesuela	11	98	1,01	100	Total
La Iglesuela	11	99	0,55	100	Total
La Iglesuela	11	100	7,80	100	Total
La Iglesuela	11	101	1,29	100	Total
La Iglesuela	11	103	1,24	100	Total
La Iglesuela	11	104	1,06	100	Total
La Iglesuela	11	105	0,37	100	Total
La Iglesuela	11	106	0,50	100	Total
La Iglesuela	11	107	1,63	100	Total
La Iglesuela	11	108	1,34	100	Total
La Iglesuela	11	109	0,24	100	Total
La Iglesuela	11	110	23,77	100	Total
La Iglesuela	11	114	1,44	100	Total
La Iglesuela	11	126	2,99	100	Total
La Iglesuela	11	127	1,43	100	Total
La Iglesuela	11	128	1,50	100	Total
La Iglesuela	11	129	2,53	100	Total
La Iglesuela	11	130	5,37	100	Total
La Iglesuela	11	131	3,43	100	Total
La Iglesuela	11	134	2,97	100	Total
La Iglesuela	11	135	3,90	100	Total
La Iglesuela	11	137	0,58	100	Total
La Iglesuela	11	138	0,86	100	Total
La Iglesuela	11	139	0,81	100	Total
La Iglesuela	11	140	2,87	100	Total
La Iglesuela	11	142	0,37	100	Total
La Iglesuela	11	143	1,77	100	Total
La Iglesuela	11	147	0,12	100	Total
La Iglesuela	11	148	0,08	100	Total

Municipio	Polígono	Parcela	Superficie parcela (ha)	Superficie en RN 2000 (%)	Inclusión total/parcial
La Iglesuela	11	149	0,06	100	Total
La Iglesuela	11	150	0,05	100	Total
La Iglesuela	11	151	0,02	100	Total
La Iglesuela	11	153	1,52	100	Total
La Iglesuela	11	154	0,42	100	Total
La Iglesuela	11	155	0,58	100	Total
La Iglesuela	11	156	24,01	100	Total
La Iglesuela	11	168	0,24	100	Total
La Iglesuela	11	169	1,45	100	Total
La Iglesuela	11	170	0,34	100	Total
La Iglesuela	11	171	0,90	100	Total
La Iglesuela	11	172	0,18	100	Total
La Iglesuela	11	173	0,27	100	Total
La Iglesuela	11	174	0,13	100	Total
La Iglesuela	11	175	0,19	100	Total
La Iglesuela	11	176	9,10	100	Total
La Iglesuela	11	178	1,90	100	Total
La Iglesuela	11	179	1,00	100	Total
La Iglesuela	11	180	1,53	100	Total
La Iglesuela	11	181	81,61	100	Total
La Iglesuela	11	183	0,82	100	Total
La Iglesuela	11	184	1,06	100	Total
La Iglesuela	11	185	1,26	100	Total
La Iglesuela	11	186	3,01	100	Total
La Iglesuela	11	187	9,21	99,83	Parcial
La Iglesuela	11	188	1,09	100	Total
La Iglesuela	11	189	1,34	100	Total
La Iglesuela	11	190	2,33	100	Total
La Iglesuela	11	191	3,98	100	Total
La Iglesuela	11	193	2,58	100	Total
La Iglesuela	11	194	3,36	100	Total
La Iglesuela	11	195	0,56	100	Total
La Iglesuela	11	196	0,54	100	Total
La Iglesuela	11	197	1,34	100	Total
La Iglesuela	11	199	3,24	100	Total
La Iglesuela	11	200	2,16	100	Total
La Iglesuela	11	201	0,20	100	Total
La Iglesuela	11	202	0,21	100	Total
La Iglesuela	11	204	0,72	100	Total
La Iglesuela	11	205	1,46	100	Total
La Iglesuela	11	206	1,66	100	Total
La Iglesuela	11	207	2,80	100	Total
La Iglesuela	11	208	11,52	100	Total

Municipio	Polígono	Parcela	Superficie parcela (ha)	Superficie en RN 2000 (%)	Inclusión total/parcial
La Iglesuela	11	209	56,53	100	Total
La Iglesuela	11	216	38,09	100	Total
La Iglesuela	11	217	5,82	100	Total
La Iglesuela	11	218	4,67	100	Total
La Iglesuela	11	219	2,86	100	Total
La Iglesuela	11	220	1,45	100	Total
La Iglesuela	11	221	3,08	100	Total
La Iglesuela	11	222	0,97	100	Total
La Iglesuela	11	223	1,31	100	Total
La Iglesuela	11	224	0,54	100	Total
La Iglesuela	11	225	2,85	100	Total
La Iglesuela	11	226	0,23	100	Total
La Iglesuela	11	227	0,24	100	Total
La Iglesuela	11	228	1,60	100	Total
La Iglesuela	11	229	0,81	100	Total
La Iglesuela	11	230	3,96	100	Total
La Iglesuela	11	231	3,45	100	Total
La Iglesuela	11	232	1,27	100	Total
La Iglesuela	11	233	1,30	100	Total
La Iglesuela	11	234	0,61	100	Total
La Iglesuela	11	235	0,24	100	Total
La Iglesuela	11	236	4,85	100	Total
La Iglesuela	11	237	0,86	100	Total
La Iglesuela	11	240	0,50	100	Total
La Iglesuela	11	241	0,75	100	Total
La Iglesuela	11	242	0,55	100	Total
La Iglesuela	11	245	1,16	100	Total
La Iglesuela	11	246	1,24	100	Total
La Iglesuela	11	247	1,57	100	Total
La Iglesuela	11	248	0,41	100	Total
La Iglesuela	11	249	2,48	100	Total
La Iglesuela	11	250	0,51	100	Total
La Iglesuela	11	251	0,61	100	Total
La Iglesuela	11	252	2,49	100	Total
La Iglesuela	11	253	0,54	100	Total
La Iglesuela	11	254	1,09	100	Total
La Iglesuela	11	255	1,20	100	Total
La Iglesuela	11	256	2,25	100	Total
La Iglesuela	11	257	2,44	100	Total
La Iglesuela	11	258	1,87	100	Total
La Iglesuela	11	259	0,79	100	Total
La Iglesuela	11	260	2,27	100	Total
La Iglesuela	11	261	1,40	100	Total

Municipio	Polígono	Parcela	Superficie parcela (ha)	Superficie en RN 2000 (%)	Inclusión total/parcial
La Iglesuela	11	262	0,66	100	Total
La Iglesuela	11	263	3,55	100	Total
La Iglesuela	11	264	1,02	100	Total
La Iglesuela	11	265	2,72	100	Total
La Iglesuela	11	266	0,17	100	Total
La Iglesuela	11	267	0,18	100	Total
La Iglesuela	11	268	0,31	100	Total
La Iglesuela	11	269	0,27	100	Total
La Iglesuela	11	270	0,72	100	Total
La Iglesuela	11	271	0,70	100	Total
La Iglesuela	11	272	0,62	100	Total
La Iglesuela	11	273	0,36	100	Total
La Iglesuela	11	274	0,36	100	Total
La Iglesuela	11	275	0,89	100	Total
La Iglesuela	11	277	0,30	100	Total
La Iglesuela	11	278	0,41	100	Total
La Iglesuela	11	281	0,77	100	Total
La Iglesuela	11	282	4,29	100	Total
La Iglesuela	11	283	1,53	100	Total
La Iglesuela	11	284	4,49	100	Total
La Iglesuela	11	285	0,42	100	Total
La Iglesuela	11	287	4,32	100	Total
La Iglesuela	11	290	0,55	100	Total
La Iglesuela	11	291	0,42	100	Total
La Iglesuela	11	292	0,53	100	Total
La Iglesuela	11	293	0,66	100	Total
La Iglesuela	11	294	0,55	100	Total
La Iglesuela	11	295	2,09	100	Total
La Iglesuela	11	296	1,34	100	Total
La Iglesuela	11	298	0,52	100	Total
La Iglesuela	11	299	0,32	100	Total
La Iglesuela	11	302	1,33	100	Total
La Iglesuela	11	303	1,43	100	Total
La Iglesuela	11	304	0,11	100	Total
La Iglesuela	11	305	2,02	100	Total
La Iglesuela	11	306	1,76	100	Total
La Iglesuela	11	307	1,07	100	Total
La Iglesuela	11	308	0,69	100	Total
La Iglesuela	11	309	0,72	100	Total
La Iglesuela	11	310	0,64	100	Total
La Iglesuela	11	311	0,72	100	Total
La Iglesuela	11	312	3,34	100	Total
La Iglesuela	11	313	1,27	100	Total

Municipio	Polígono	Parcela	Superficie parcela (ha)	Superficie en RN 2000 (%)	Inclusión total/parcial
La Iglesuela	11	314	1,75	100	Total
La Iglesuela	11	315	0,92	100	Total
La Iglesuela	11	316	1,88	100	Total
La Iglesuela	11	317	0,36	100	Total
La Iglesuela	11	318	0,49	100	Total
La Iglesuela	11	319	0,31	100	Total
La Iglesuela	11	320	8,46	100	Total
La Iglesuela	11	322	6,27	100	Total
La Iglesuela	11	323	0,61	100	Total
La Iglesuela	11	324	0,67	100	Total
La Iglesuela	11	325	2,93	100	Total
La Iglesuela	11	326	1,39	100	Total
La Iglesuela	11	328	0,89	100	Total
La Iglesuela	11	329	0,93	100	Total
La Iglesuela	11	330	0,95	100	Total
La Iglesuela	11	331	1,29	100	Total
La Iglesuela	11	332	1,54	100	Total
La Iglesuela	11	334	1,29	100	Total
La Iglesuela	11	335	1,29	100	Total
La Iglesuela	11	336	0,55	100	Total
La Iglesuela	11	337	0,28	100	Total
La Iglesuela	11	338	0,92	100	Total
La Iglesuela	11	339	0,23	100	Total
La Iglesuela	11	340	8,19	100	Total
La Iglesuela	11	341	2,88	100	Total
La Iglesuela	11	342	1,07	100	Total
La Iglesuela	11	343	0,57	100	Total
La Iglesuela	11	344	1,73	100	Total
La Iglesuela	11	345	2,36	100	Total
La Iglesuela	11	346	3,65	100	Total
La Iglesuela	11	347	1,69	100	Total
La Iglesuela	11	348	0,51	100	Total
La Iglesuela	11	349	0,28	100	Total
La Iglesuela	11	350	0,67	100	Total
La Iglesuela	11	352	0,38	100	Total
La Iglesuela	11	353	0,43	100	Total
La Iglesuela	11	354	0,31	100	Total
La Iglesuela	11	355	0,74	100	Total
La Iglesuela	11	356	0,69	100	Total
La Iglesuela	11	357	0,35	100	Total
La Iglesuela	11	358	1,81	100	Total
La Iglesuela	11	359	0,78	100	Total
La Iglesuela	11	360	0,04	100	Total

Municipio	Polígono	Parcela	Superficie parcela (ha)	Superficie en RN 2000 (%)	Inclusión total/parcial
La Iglesuela	11	361	0,16	100	Total
La Iglesuela	11	362	1,30	100	Total
La Iglesuela	11	363	1,52	100	Total
La Iglesuela	11	364	4,64	100	Total
La Iglesuela	11	365	3,99	100	Total
La Iglesuela	11	366	1,51	100	Total
La Iglesuela	11	367	0,69	100	Total
La Iglesuela	11	368	1,03	100	Total
La Iglesuela	11	369	5,42	100	Total
La Iglesuela	11	370	0,51	100	Total
La Iglesuela	11	371	0,49	100	Total
La Iglesuela	11	372	5,08	100	Total
La Iglesuela	11	374	2,92	100	Total
La Iglesuela	11	375	2,01	100	Total
La Iglesuela	11	376	6,29	73,78	Parcial
La Iglesuela	11	379	6,40	100	Total
La Iglesuela	11	382	3,78	85,82	Parcial
La Iglesuela	11	384	0,12	100	Total
La Iglesuela	11	385	0,60	100	Total
La Iglesuela	11	386	5,40	100	Total
La Iglesuela	11	387	1,89	100	Total
La Iglesuela	11	388	0,29	100	Total
La Iglesuela	11	389	0,67	100	Total
La Iglesuela	11	390	1,31	100	Total
La Iglesuela	11	391	3,86	100	Total
La Iglesuela	11	392	2,52	100	Total
La Iglesuela	11	393	0,34	100	Total
La Iglesuela	11	394	0,39	100	Total
La Iglesuela	11	395	0,17	100	Total
La Iglesuela	11	396	0,08	100	Total
La Iglesuela	11	397	0,09	100	Total
La Iglesuela	11	398	0,67	100	Total
La Iglesuela	11	399	0,65	100	Total
La Iglesuela	11	400	0,55	100	Total
La Iglesuela	11	401	0,53	100	Total
La Iglesuela	11	402	0,30	100	Total
La Iglesuela	11	403	0,73	100	Total
La Iglesuela	11	404	0,31	100	Total
La Iglesuela	11	405	1,01	100	Total
La Iglesuela	11	406	0,49	100	Total
La Iglesuela	11	407	0,50	100	Total
La Iglesuela	11	408	0,79	100	Total
La Iglesuela	11	409	2,82	100	Total

Municipio	Polígono	Parcela	Superficie parcela (ha)	Superficie en RN 2000 (%)	Inclusión total/parcial
La Iglesuela	11	410	2,27	100	Total
La Iglesuela	11	411	3,84	100	Total
La Iglesuela	11	412	0,55	100	Total
La Iglesuela	11	413	0,45	100	Total
La Iglesuela	11	414	1,57	100	Total
La Iglesuela	11	415	3,46	100	Total
La Iglesuela	11	416	0,52	100	Total
La Iglesuela	11	417	2,48	100	Total
La Iglesuela	11	418	0,65	100	Total
La Iglesuela	11	420	0,38	100	Total
La Iglesuela	11	422	0,22	100	Total
La Iglesuela	11	423	0,48	100	Total
La Iglesuela	11	426	0,32	100	Total
La Iglesuela	11	427	0,17	100	Total
La Iglesuela	11	428	1,49	100	Total
La Iglesuela	11	429	1,06	100	Total
La Iglesuela	11	430	0,38	100	Total
La Iglesuela	11	431	0,11	100	Total
La Iglesuela	11	432	0,10	100	Total
La Iglesuela	11	433	1,02	100	Total
La Iglesuela	11	434	0,64	100	Total
La Iglesuela	11	435	0,84	100	Total
La Iglesuela	11	436	1,28	100	Total
La Iglesuela	11	437	3,55	100	Total
La Iglesuela	11	438	0,38	100	Total
La Iglesuela	11	439	0,24	100	Total
La Iglesuela	11	440	1,47	100	Total
La Iglesuela	11	441	0,22	100	Total
La Iglesuela	11	442	0,58	100	Total
La Iglesuela	11	443	0,18	100	Total
La Iglesuela	11	444	0,30	100	Total
La Iglesuela	11	445	0,17	100	Total
La Iglesuela	11	446	1,55	100	Total
La Iglesuela	11	447	0,13	100	Total
La Iglesuela	11	449	0,22	100	Total
La Iglesuela	11	450	0,08	100	Total
La Iglesuela	11	451	0,06	100	Total
La Iglesuela	11	452	0,06	100	Total
La Iglesuela	11	453	0,08	100	Total
La Iglesuela	11	454	1,30	100	Total
La Iglesuela	11	455	2,25	100	Total
La Iglesuela	11	456	2,80	100	Total
La Iglesuela	11	457	2,44	100	Total

Municipio	Polígono	Parcela	Superficie parcela (ha)	Superficie en RN 2000 (%)	Inclusión total/parcial
La Iglesuela	11	458	0,15	100	Total
La Iglesuela	11	459	0,21	100	Total
La Iglesuela	11	460	0,44	100	Total
La Iglesuela	11	462	0,47	100	Total
La Iglesuela	11	463	0,20	100	Total
La Iglesuela	11	464	0,24	100	Total
La Iglesuela	11	465	0,33	100	Total
La Iglesuela	11	466	0,24	100	Total
La Iglesuela	11	467	0,12	100	Total
La Iglesuela	11	468	1,06	100	Total
La Iglesuela	11	469	0,15	100	Total
La Iglesuela	11	470	0,48	100	Total
La Iglesuela	11	471	1,03	100	Total
La Iglesuela	11	472	0,03	100	Total
La Iglesuela	11	473	0,13	100	Total
La Iglesuela	11	474	1,32	100	Total
La Iglesuela	11	475	0,98	100	Total
La Iglesuela	11	476	1,36	100	Total
La Iglesuela	11	478	0,10	100	Total
La Iglesuela	11	479	0,29	100	Total
La Iglesuela	11	480	0,35	100	Total
La Iglesuela	11	481	1,20	100	Total
La Iglesuela	11	482	0,12	100	Total
La Iglesuela	11	483	0,06	100	Total
La Iglesuela	11	484	0,05	100	Total
La Iglesuela	11	485	0,11	100	Total
La Iglesuela	11	486	0,89	100	Total
La Iglesuela	11	487	11,93	100	Total
La Iglesuela	11	488	0,47	100	Total
La Iglesuela	11	489	0,46	100	Total
La Iglesuela	11	490	0,32	100	Total
La Iglesuela	11	491	0,42	100	Total
La Iglesuela	11	492	0,51	100	Total
La Iglesuela	11	493	0,40	100	Total
La Iglesuela	11	532	0,12	100	Total
La Iglesuela	11	533	0,45	100	Total
La Iglesuela	11	534	0,08	100	Total
La Iglesuela	11	535	0,07	100	Total
La Iglesuela	11	536	0,43	100	Total
La Iglesuela	11	537	0,45	100	Total
La Iglesuela	11	538	0,13	100	Total
La Iglesuela	11	539	0,19	100	Total
La Iglesuela	11	542	0,06	100	Total

Municipio	Polígono	Parcela	Superficie parcela (ha)	Superficie en RN 2000 (%)	Inclusión total/parcial
La Iglesuela	11	543	0,16	100	Total
La Iglesuela	11	544	0,03	100	Total
La Iglesuela	11	652	2,41	100	Total
La Iglesuela	11	654	0,19	100	Total
La Iglesuela	11	655	0,67	100	Total
La Iglesuela	11	656	183,96	100	Total
La Iglesuela	11	660	79,60	100	Total
La Iglesuela	11	662	4,19	100	Total
La Iglesuela	11	665	7,23	100	Total
La Iglesuela	11	666	1,17	100	Total
La Iglesuela	11	667	0,50	100	Total
La Iglesuela	11	671	0,53	100	Total
La Iglesuela	11	672	1,69	100	Total
La Iglesuela	11	675	0,66	100	Total
La Iglesuela	11	676	1,54	100	Total
La Iglesuela	11	677	0,35	100	Total
La Iglesuela	11	678	0,54	100	Total
La Iglesuela	11	680	0,38	100	Total
La Iglesuela	11	682	2,94	100	Total
La Iglesuela	11	683	0,17	100	Total
La Iglesuela	11	684	0,47	100	Total
La Iglesuela	11	688	0,59	100	Total
La Iglesuela	11	689	0,26	100	Total
La Iglesuela	11	690	3,83	100	Total
La Iglesuela	11	694	0,78	100	Total
La Iglesuela	11	695	0,48	100	Total
La Iglesuela	11	696	0,34	100	Total
La Iglesuela	11	697	0,15	100	Total
La Iglesuela	11	698	0,59	100	Total
La Iglesuela	11	699	1,04	100	Total
La Iglesuela	11	700	0,28	100	Total
La Iglesuela	11	701	0,26	100	Total
La Iglesuela	11	702	0,33	100	Total
La Iglesuela	11	703	0,31	100	Total
La Iglesuela	11	704	0,06	100	Total
La Iglesuela	11	705	0,04	100	Total
La Iglesuela	11	706	0,84	100	Total
La Iglesuela	11	9004	0,03	100	Total
La Iglesuela	11	9005	2,65	86,99	Parcial
La Iglesuela	11	9006	1,53	100	Total
La Iglesuela	11	9007	6,25	98,59	Parcial
La Iglesuela	11	9008	2,39	100	Total
La Iglesuela	11	9009	0,21	100	Total

Municipio	Polígono	Parcela	Superficie parcela (ha)	Superficie en RN 2000 (%)	Inclusión total/parcial
La Iglesuela	11	9010	2,75	100	Total
La Iglesuela	11	9011	0,52	100	Total
La Iglesuela	11	9012	0,78	100	Total
La Iglesuela	11	9013	0,11	100	Total
La Iglesuela	11	9014	1,41	100	Total
La Iglesuela	11	10037	3,27	100	Total
La Iglesuela	11	10156	17,87	100	Total
La Iglesuela	11	10233	1,56	100	Total
La Iglesuela	11	10357	0,25	100	Total
La Iglesuela	11	10415	0,25	100	Total
La Iglesuela	11	10656	70,15	100	Total
La Iglesuela	11	60004	0,05	100	Total
La Iglesuela	12	1	0,12	100	Total
La Iglesuela	12	2	0,16	100	Total
La Iglesuela	12	3	0,28	100	Total
La Iglesuela	12	4	0,21	100	Total
La Iglesuela	12	5	0,43	100	Total
La Iglesuela	12	6	0,09	100	Total
La Iglesuela	12	7	1,25	100	Total
La Iglesuela	12	8	0,36	100	Total
La Iglesuela	12	9	0,31	100	Total
La Iglesuela	12	10	0,32	100	Total
La Iglesuela	12	11	0,18	100	Total
La Iglesuela	12	12	0,22	100	Total
La Iglesuela	12	13	0,18	100	Total
La Iglesuela	12	14	0,14	100	Total
La Iglesuela	12	15	0,21	100	Total
La Iglesuela	12	16	2,39	100	Total
La Iglesuela	12	17	0,05	100	Total
La Iglesuela	12	18	0,09	100	Total
La Iglesuela	12	19	0,15	100	Total
La Iglesuela	12	20	0,07	100	Total
La Iglesuela	12	21	0,18	100	Total
La Iglesuela	12	22	0,06	100	Total
La Iglesuela	12	23	0,17	100	Total
La Iglesuela	12	24	0,15	100	Total
La Iglesuela	12	25	1,10	100	Total
La Iglesuela	12	26	0,70	100	Total
La Iglesuela	12	28	0,40	100	Total
La Iglesuela	12	29	1,90	100	Total
La Iglesuela	12	31	7,45	100	Total
La Iglesuela	12	36	3,36	100	Total
La Iglesuela	12	37	1,93	100	Total

Municipio	Polígono	Parcela	Superficie parcela (ha)	Superficie en RN 2000 (%)	Inclusión total/parcial
La Iglesuela	12	38	1,76	100	Total
La Iglesuela	12	40	2,59	100	Total
La Iglesuela	12	41	1,42	100	Total
La Iglesuela	12	43	0,75	100	Total
La Iglesuela	12	44	0,89	100	Total
La Iglesuela	12	45	3,62	100	Total
La Iglesuela	12	46	0,10	100	Total
La Iglesuela	12	47	0,11	100	Total
La Iglesuela	12	49	0,13	100	Total
La Iglesuela	12	50	0,18	100	Total
La Iglesuela	12	54	0,06	100	Total
La Iglesuela	12	56	0,72	100	Total
La Iglesuela	12	57	1,11	100	Total
La Iglesuela	12	58	3,48	100	Total
La Iglesuela	12	60	1,02	100	Total
La Iglesuela	12	61	6,75	100	Total
La Iglesuela	12	63	1,21	100	Total
La Iglesuela	12	64	0,19	100	Total
La Iglesuela	12	65	0,19	100	Total
La Iglesuela	12	66	0,14	100	Total
La Iglesuela	12	67	0,02	100	Total
La Iglesuela	12	68	0,37	100	Total
La Iglesuela	12	69	0,02	100	Total
La Iglesuela	12	70	0,19	100	Total
La Iglesuela	12	71	0,09	100	Total
La Iglesuela	12	72	0,09	100	Total
La Iglesuela	12	73	0,14	100	Total
La Iglesuela	12	74	0,29	100	Total
La Iglesuela	12	75	0,07	100	Total
La Iglesuela	12	76	0,11	100	Total
La Iglesuela	12	77	0,14	100	Total
La Iglesuela	12	78	0,08	100	Total
La Iglesuela	12	79	0,09	100	Total
La Iglesuela	12	80	0,12	100	Total
La Iglesuela	12	81	0,15	100	Total
La Iglesuela	12	82	0,26	100	Total
La Iglesuela	12	83	0,23	100	Total
La Iglesuela	12	84	0,08	100	Total
La Iglesuela	12	85	0,30	100	Total
La Iglesuela	12	86	0,14	100	Total
La Iglesuela	12	87	0,45	100	Total
La Iglesuela	12	88	0,19	100	Total
La Iglesuela	12	89	3,46	100	Total

Municipio	Polígono	Parcela	Superficie parcela (ha)	Superficie en RN 2000 (%)	Inclusión total/parcial
La Iglesuela	12	93	1,33	100	Total
La Iglesuela	12	94	0,75	100	Total
La Iglesuela	12	96	0,08	100	Total
La Iglesuela	12	98	0,17	100	Total
La Iglesuela	12	99	0,38	100	Total
La Iglesuela	12	100	0,76	100	Total
La Iglesuela	12	101	0,65	100	Total
La Iglesuela	12	102	0,48	100	Total
La Iglesuela	12	103	0,31	100	Total
La Iglesuela	12	104	4,47	100	Total
La Iglesuela	12	105	2,25	100	Total
La Iglesuela	12	106	0,82	100	Total
La Iglesuela	12	107	0,36	100	Total
La Iglesuela	12	108	1,02	100	Total
La Iglesuela	12	109	0,43	100	Total
La Iglesuela	12	110	5,58	100	Total
La Iglesuela	12	111	4,39	100	Total
La Iglesuela	12	112	0,41	100	Total
La Iglesuela	12	113	0,71	100	Total
La Iglesuela	12	115	5,32	100	Total
La Iglesuela	12	116	0,90	100	Total
La Iglesuela	12	123	2,05	100	Total
La Iglesuela	12	125	7,02	100	Total
La Iglesuela	12	127	0,43	100	Total
La Iglesuela	12	131	1,66	100	Total
La Iglesuela	12	132	1,21	100	Total
La Iglesuela	12	133	1,33	100	Total
La Iglesuela	12	134	0,06	100	Total
La Iglesuela	12	135	0,06	100	Total
La Iglesuela	12	136	0,24	100	Total
La Iglesuela	12	138	0,21	100	Total
La Iglesuela	12	139	0,50	100	Total
La Iglesuela	12	141	0,78	100	Total
La Iglesuela	12	142	0,46	100	Total
La Iglesuela	12	143	0,70	100	Total
La Iglesuela	12	144	0,30	100	Total
La Iglesuela	12	145	1,46	100	Total
La Iglesuela	12	146	1,84	100	Total
La Iglesuela	12	147	48,71	100	Total
La Iglesuela	12	148	0,53	100	Total
La Iglesuela	12	150	0,73	100	Total
La Iglesuela	12	151	0,19	100	Total
La Iglesuela	12	152	2,09	100	Total

Municipio	Polígono	Parcela	Superficie parcela (ha)	Superficie en RN 2000 (%)	Inclusión total/parcial
La Iglesuela	12	153	1,56	100	Total
La Iglesuela	12	154	2,79	100	Total
La Iglesuela	12	155	2,69	100	Total
La Iglesuela	12	157	4,24	100	Total
La Iglesuela	12	158	4,01	100	Total
La Iglesuela	12	159	1,11	100	Total
La Iglesuela	12	160	0,75	100	Total
La Iglesuela	12	161	0,91	100	Total
La Iglesuela	12	162	0,46	100	Total
La Iglesuela	12	163	1,79	100	Total
La Iglesuela	12	164	1,70	100	Total
La Iglesuela	12	167	0,89	100	Total
La Iglesuela	12	168	1,07	100	Total
La Iglesuela	12	169	0,13	100	Total
La Iglesuela	12	172	0,12	100	Total
La Iglesuela	12	173	8,07	100	Total
La Iglesuela	12	174	0,81	100	Total
La Iglesuela	12	175	1,54	100	Total
La Iglesuela	12	178	1,87	100	Total
La Iglesuela	12	179	2,50	100	Total
La Iglesuela	12	180	1,86	100	Total
La Iglesuela	12	181	3,94	100	Total
La Iglesuela	12	183	2,10	100	Total
La Iglesuela	12	184	0,99	100	Total
La Iglesuela	12	185	0,34	100	Total
La Iglesuela	12	186	0,43	100	Total
La Iglesuela	12	187	2,10	100	Total
La Iglesuela	12	188	1,78	100	Total
La Iglesuela	12	217	0,58	100	Total
La Iglesuela	12	218	0,58	100	Total
La Iglesuela	12	219	0,57	100	Total
La Iglesuela	12	222	3,43	100	Total
La Iglesuela	12	223	0,88	100	Total
La Iglesuela	12	224	0,44	100	Total
La Iglesuela	12	225	1,72	100	Total
La Iglesuela	12	226	1,19	100	Total
La Iglesuela	12	228	2,10	100	Total
La Iglesuela	12	229	0,62	100	Total
La Iglesuela	12	230	1,12	100	Total
La Iglesuela	12	231	1,73	100	Total
La Iglesuela	12	234	0,32	100	Total
La Iglesuela	12	235	0,37	100	Total
La Iglesuela	12	236	0,33	100	Total

Municipio	Polígono	Parcela	Superficie parcela (ha)	Superficie en RN 2000 (%)	Inclusión total/parcial
La Iglesuela	12	237	0,11	100	Total
La Iglesuela	12	238	0,11	100	Total
La Iglesuela	12	239	0,31	100	Total
La Iglesuela	12	240	2,54	100	Total
La Iglesuela	12	241	2,66	100	Total
La Iglesuela	12	246	0,06	100	Total
La Iglesuela	12	247	0,22	100	Total
La Iglesuela	12	248	0,19	100	Total
La Iglesuela	12	264	0,24	100	Total
La Iglesuela	12	265	0,36	100	Total
La Iglesuela	12	266	0,33	100	Total
La Iglesuela	12	267	0,20	100	Total
La Iglesuela	12	268	0,22	100	Total
La Iglesuela	12	269	0,21	100	Total
La Iglesuela	12	270	22,11	100	Total
La Iglesuela	12	271	2,14	100	Total
La Iglesuela	12	274	1,72	100	Total
La Iglesuela	12	276	1,11	100	Total
La Iglesuela	12	283	40,85	100	Total
La Iglesuela	12	292	1,74	100	Total
La Iglesuela	12	293	0,41	100	Total
La Iglesuela	12	295	0,18	100	Total
La Iglesuela	12	296	0,08	100	Total
La Iglesuela	12	298	0,23	100	Total
La Iglesuela	12	9000	4,34	100	Total
La Iglesuela	12	9001	4,89	100	Total
La Iglesuela	12	9002	1,90	92,93	Parcial
La Iglesuela	12	9003	7,41	100	Total
La Iglesuela	12	9004	0,41	100	Total
La Iglesuela	12	9005	0,02	100	Total
La Iglesuela	12	9006	0,03	100	Total
La Iglesuela	12	9007	0,26	100	Total
La Iglesuela	12	9008	0,33	57,97	Parcial
La Iglesuela	12	9009	0,03	100	Total
La Iglesuela	12	9010	0,48	100	Total
La Iglesuela	12	9011	0,74	100	Total
La Iglesuela	12	9012	0,24	100	Total
La Iglesuela	12	10012	0,13	100	Total
La Iglesuela	12	10013	0,09	100	Total
La Iglesuela	12	10014	0,20	100	Total
La Iglesuela	12	10019	0,10	100	Total
La Iglesuela	12	10020	0,03	100	Total
La Iglesuela	12	10021	0,06	100	Total

Municipio	Polígono	Parcela	Superficie parcela (ha)	Superficie en RN 2000 (%)	Inclusión total/parcial
La Iglesuela	12	10024	0,08	100	Total
La Iglesuela	12	10040	0,44	100	Total
La Iglesuela	12	10041	3,07	100	Total
La Iglesuela	12	10147	0,26	100	Total
La Iglesuela	12	10241	0,04	100	Total
La Iglesuela	12	10283	61,22	100	Total
La Iglesuela	12	10298	0,04	100	Total
La Iglesuela	12	20283	5,03	100	Total
La Iglesuela	12	30283	0,03	100	Total
La Iglesuela	12	40283	0,18	100	Total
La Iglesuela	12	50283	6,35	100	Total
La Iglesuela	12	60283	7,11	100	Total
La Iglesuela	12	70283	0,90	100	Total
La Iglesuela	12	80283	117,02	100	Total
La Iglesuela	13	1	0,35	100	Total
La Iglesuela	13	2	0,98	100	Total
La Iglesuela	13	3	0,87	100	Total
La Iglesuela	13	4	3,12	100	Total
La Iglesuela	13	5	0,66	100	Total
La Iglesuela	13	6	0,29	100	Total
La Iglesuela	13	7	3,34	100	Total
La Iglesuela	13	8	18,64	100	Total
La Iglesuela	13	9	1,92	100	Total
La Iglesuela	13	10	5,33	100	Total
La Iglesuela	13	11	1,30	100	Total
La Iglesuela	13	12	1,89	100	Total
La Iglesuela	13	13	2,32	100	Total
La Iglesuela	13	14	2,23	100	Total
La Iglesuela	13	15	2,40	100	Total
La Iglesuela	13	17	2,95	100	Total
La Iglesuela	13	18	1,47	100	Total
La Iglesuela	13	21	1,08	100	Total
La Iglesuela	13	23	0,32	100	Total
La Iglesuela	13	24	0,91	100	Total
La Iglesuela	13	25	1,42	100	Total
La Iglesuela	13	32	3,04	100	Total
La Iglesuela	13	34	1,40	100	Total
La Iglesuela	13	35	1,98	100	Total
La Iglesuela	13	36	24,99	100	Total
La Iglesuela	13	39	1,51	100	Total
La Iglesuela	13	40	0,77	100	Total
La Iglesuela	13	41	1,75	100	Total
La Iglesuela	13	42	2,26	100	Total

Municipio	Polígono	Parcela	Superficie parcela (ha)	Superficie en RN 2000 (%)	Inclusión total/parcial
La Iglesuela	13	47	1,10	100	Total
La Iglesuela	13	51	1,64	100	Total
La Iglesuela	13	52	1,99	100	Total
La Iglesuela	13	53	32,93	100	Total
La Iglesuela	13	54	0,43	100	Total
La Iglesuela	13	55	2,05	100	Total
La Iglesuela	13	59	6,84	100	Total
La Iglesuela	13	62	0,67	100	Total
La Iglesuela	13	63	0,52	100	Total
La Iglesuela	13	64	0,78	100	Total
La Iglesuela	13	66	2,30	100	Total
La Iglesuela	13	67	2,59	100	Total
La Iglesuela	13	68	1,16	100	Total
La Iglesuela	13	69	1,19	100	Total
La Iglesuela	13	72	2,69	100	Total
La Iglesuela	13	73	2,25	100	Total
La Iglesuela	13	74	1,17	100	Total
La Iglesuela	13	75	1,34	100	Total
La Iglesuela	13	79	18,26	100	Total
La Iglesuela	13	80	10,46	100	Total
La Iglesuela	13	81	1,17	100	Total
La Iglesuela	13	82	2,32	100	Total
La Iglesuela	13	83	2,52	100	Total
La Iglesuela	13	84	1,10	100	Total
La Iglesuela	13	85	1,09	100	Total
La Iglesuela	13	86	0,55	100	Total
La Iglesuela	13	88	4,21	100	Total
La Iglesuela	13	89	0,07	100	Total
La Iglesuela	13	90	6,48	100	Total
La Iglesuela	13	91	1,51	100	Total
La Iglesuela	13	92	4,33	100	Total
La Iglesuela	13	94	5,64	100	Total
La Iglesuela	13	95	1,20	100	Total
La Iglesuela	13	96	0,43	100	Total
La Iglesuela	13	97	4,16	100	Total
La Iglesuela	13	99	0,34	100	Total
La Iglesuela	13	101	7,72	100	Total
La Iglesuela	13	102	3,45	100	Total
La Iglesuela	13	103	2,19	100	Total
La Iglesuela	13	105	4,25	100	Total
La Iglesuela	13	106	2,09	100	Total
La Iglesuela	13	107	2,31	100	Total
La Iglesuela	13	108	4,17	100	Total

Municipio	Polígono	Parcela	Superficie parcela (ha)	Superficie en RN 2000 (%)	Inclusión total/parcial
La Iglesuela	13	109	3,18	100	Total
La Iglesuela	13	113	2,46	100	Total
La Iglesuela	13	114	1,35	100	Total
La Iglesuela	13	115	1,37	100	Total
La Iglesuela	13	116	1,24	100	Total
La Iglesuela	13	117	0,62	100	Total
La Iglesuela	13	118	51,57	100	Total
La Iglesuela	13	120	0,15	100	Total
La Iglesuela	13	121	0,21	100	Total
La Iglesuela	13	123	0,15	100	Total
La Iglesuela	13	124	0,18	100	Total
La Iglesuela	13	125	0,17	100	Total
La Iglesuela	13	126	0,21	100	Total
La Iglesuela	13	127	0,19	100	Total
La Iglesuela	13	132	1,24	100	Total
La Iglesuela	13	133	1,30	100	Total
La Iglesuela	13	135	51,26	100	Total
La Iglesuela	13	141	1,58	100	Total
La Iglesuela	13	142	6,63	100	Total
La Iglesuela	13	145	5,12	100	Total
La Iglesuela	13	146	4,22	100	Total
La Iglesuela	13	155	7,03	100	Total
La Iglesuela	13	157	1,56	100	Total
La Iglesuela	13	158	1,29	100	Total
La Iglesuela	13	168	1,02	100	Total
La Iglesuela	13	176	1,22	100	Total
La Iglesuela	13	177	1,40	100	Total
La Iglesuela	13	179	1,68	100	Total
La Iglesuela	13	180	2,97	100	Total
La Iglesuela	13	181	0,27	100	Total
La Iglesuela	13	183	0,35	100	Total
La Iglesuela	13	184	0,57	100	Total
La Iglesuela	13	185	0,46	100	Total
La Iglesuela	13	186	2,89	100	Total
La Iglesuela	13	187	16,75	100	Total
La Iglesuela	13	9001	1,14	100	Total
La Iglesuela	13	9002	0,62	100	Total
La Iglesuela	13	9003	0,50	100	Total
La Iglesuela	13	9004	2,09	100	Total
La Iglesuela	13	9005	2,54	100	Total
La Iglesuela	13	9006	1,91	100	Total
La Iglesuela	13	9007	0,77	100	Total
La Iglesuela	13	10003	0,04	100	Total

Municipio	Polígono	Parcela	Superficie parcela (ha)	Superficie en RN 2000 (%)	Inclusión total/parcial
La Iglesuela	14	9000	53,38	1,16	Parcial
Lagartera	9	9001	8,17	1,62	Parcial
Lagartera	10	9001	15,74	5,70	Parcial
Lagartera	11	1	122,85	100	Total
Lagartera	11	2	28,85	100	Total
Lagartera	11	3	2,81	100	Total
Lagartera	11	4	8,67	100	Total
Lagartera	11	5	41,63	99,75	Parcial
Lagartera	11	6	261,54	100	Total
Lagartera	11	7	18,82	100	Total
Lagartera	11	8	160,26	100	Total
Lagartera	11	9	3,58	100	Total
Lagartera	11	10	75,06	100	Total
Lagartera	11	11	9,94	100	Total
Lagartera	11	12	5,60	100	Total
Lagartera	11	13	21,74	99,69	Parcial
Lagartera	11	14	2,54	100	Total
Lagartera	11	9001	4,72	100	Total
Lagartera	11	9002	1,81	100	Total
Lagartera	11	9003	1,49	100	Total
Lagartera	11	9004	6,71	100	Total
Lagartera	11	9005	0,75	100	Total
Lagartera	11	9006	0,39	98,57	Parcial
Lagartera	11	9007	0,34	100	Total
Lagartera	11	9008	0,71	100	Total
Lagartera	11	9009	1,92	100	Total
Lagartera	11	9010	0,23	100	Total
Lagartera	11	9011	0,03	100	Total
Lagartera	11	9012	0,01	100	Total
Lagartera	11	9013	0,02	100	Total
Lagartera	11	9014	0,05	100	Total
Lagartera	11	9015	0,001	100	Total
Lagartera	12	1	94,88	100	Total
Lagartera	12	2	133,02	100	Total
Lagartera	12	3	46,31	100	Total
Lagartera	12	4	117,40	100	Total
Lagartera	12	5	5,76	100	Total
Lagartera	12	6	33,87	100	Total
Lagartera	12	7	5,86	100	Total
Lagartera	12	8	24,40	100	Total
Lagartera	12	9	0,70	100	Total
Lagartera	12	10	140,01	100	Total
Lagartera	12	11	1,12	100	Total

Municipio	Polígono	Parcela	Superficie parcela (ha)	Superficie en RN 2000 (%)	Inclusión total/parcial
Lagartera	12	12	3,42	100	Total
Lagartera	12	13	0,84	100	Total
Lagartera	12	14	1,30	100	Total
Lagartera	12	15	0,25	100	Total
Lagartera	12	16	0,09	100	Total
Lagartera	12	17	0,40	100	Total
Lagartera	12	18	0,11	100	Total
Lagartera	12	9001	11,54	100	Total
Lagartera	12	9002	0,66	100	Total
Lagartera	12	9003	2,23	100	Total
Lagartera	12	9010	3,15	100	Total
Lagartera	13	1	169,62	100	Total
Lagartera	13	2	190,83	100	Total
Lagartera	13	3	0,65	100	Total
Lagartera	13	9001	4,64	100	Total
Lagartera	13	9002	2,28	100	Total
Lagartera	13	9004	0,33	100	Total
Lagartera	14	2	370,27	100	Total
Lagartera	14	3	59,26	100	Total
Lagartera	14	4	7,76	100	Total
Lagartera	14	5	21,81	100	Total
Lagartera	14	6	6,10	100	Total
Lagartera	14	7	32,63	100	Total
Lagartera	14	8	242,29	100	Total
Lagartera	14	9	36,27	100	Total
Lagartera	14	10	50,22	100	Total
Lagartera	14	11	58,23	100	Total
Lagartera	14	12	47,74	100	Total
Lagartera	14	13	38,10	100	Total
Lagartera	14	14	46,17	100	Total
Lagartera	14	15	37,41	100	Total
Lagartera	14	9000	0,30	100	Total
Lagartera	14	9002	2,05	100	Total
Lagartera	14	9003	5,92	100	Total
Lagartera	14	9004	1,67	100	Total
Lagartera	14	9005	1,16	100	Total
Lagartera	14	9006	2,40	100	Total
Lagartera	14	9007	4,89	100	Total
Lagartera	14	9008	0,83	100	Total
Lagartera	14	9009	2,41	100	Total
Lagartera	14	80001	0,05	100	Total
Lagartera	14	80002	0,04	100	Total
Lagartera	14	80003	0,04	100	Total

Municipio	Polígono	Parcela	Superficie parcela (ha)	Superficie en RN 2000 (%)	Inclusión total/parcial
Lagartera	14	80004	0,02	100	Total
Lagartera	14	80005	0,01	100	Total
Lagartera	15	1	763,96	100	Total
Lagartera	15	2	5,26	100	Total
Lagartera	15	3	7,65	100	Total
Lagartera	15	4	46,68	100	Total
Lagartera	15	7	10,46	100	Total
Lagartera	15	8	8,53	100	Total
Lagartera	15	9	45,85	100	Total
Lagartera	15	10	44,48	100	Total
Lagartera	15	11	35,21	100	Total
Lagartera	15	12	30,67	100	Total
Lagartera	15	9000	0,08	100	Total
Lagartera	15	9001	238,49	100	Total
Lagartera	15	9002	58,84	100	Total
Lagartera	15	9003	3,50	100	Total
Lagartera	15	9004	1,48	100	Total
Lagartera	15	9005	0,64	100	Total
Lagartera	15	80001	0,05	100	Total
Lagartera	15	80002	0,04	100	Total
Las Ventas de San Julián	1	59	17,55	100	Total
Las Ventas de San Julián	1	60	6,58	100	Total
Las Ventas de San Julián	1	72	27,13	100	Total
Las Ventas de San Julián	1	74	32,04	100	Total
Las Ventas de San Julián	1	75	53,54	100	Total
Las Ventas de San Julián	1	76	71,07	100	Total
Las Ventas de San Julián	1	9001	2,04	100	Total
Las Ventas de San Julián	1	9002	6,36	5,57	Parcial
Las Ventas de San Julián	1	9011	7,04	95,26	Parcial
Las Ventas de San Julián	1	9013	3,06	100	Total
Las Ventas de San Julián	1	9014	1,26	100	Total

Municipio	Polígono	Parcela	Superficie parcela (ha)	Superficie en RN 2000 (%)	Inclusión total/parcial
Las Ventas de San Julián	1	9015	1,96	100	Total
Las Ventas de San Julián	1	9016	0,15	100	Total
Las Ventas de San Julián	1	9017	0,62	100	Total
Las Ventas de San Julián	1	60001	0,02	100	Total
Las Ventas de San Julián	2	1	23,45	100	Total
Las Ventas de San Julián	2	2	44,77	100	Total
Las Ventas de San Julián	2	9001	1,76	100	Total
Las Ventas de San Julián	2	9002	0,22	100	Total
Las Ventas de San Julián	2	60001	0,11	100	Total
Las Ventas de San Julián	2	80001	0,14	100	Total
Marrupe	1	78	0,63	100	Total
Marrupe	1	79	0,47	100	Total
Marrupe	1	80	0,47	100	Total
Marrupe	1	81	0,53	100	Total
Marrupe	1	83	3,41	0,26	Parcial
Marrupe	1	90	1,00	100	Total
Marrupe	1	91	1,05	100	Total
Marrupe	1	92	0,94	100	Total
Marrupe	1	93	1,02	100	Total
Marrupe	1	94	0,90	100	Total
Marrupe	1	95	2,48	100	Total
Marrupe	1	118	0,65	100	Total
Marrupe	1	119	0,68	100	Total
Marrupe	1	120	0,73	100	Total
Marrupe	1	121	0,76	100	Total
Marrupe	1	122	0,70	100	Total
Marrupe	1	123	0,72	100	Total
Marrupe	1	124	0,69	100	Total
Marrupe	1	125	0,53	100	Total
Marrupe	1	126	0,38	100	Total
Marrupe	1	127	0,56	100	Total
Marrupe	1	128	0,08	100	Total
Marrupe	1	129	0,06	100	Total

Municipio	Polígono	Parcela	Superficie parcela (ha)	Superficie en RN 2000 (%)	Inclusión total/parcial
Marrupe	1	130	0,07	100	Total
Marrupe	1	131	0,08	100	Total
Marrupe	1	132	0,28	100	Total
Marrupe	1	133	0,29	100	Total
Marrupe	1	134	0,14	100	Total
Marrupe	1	135	0,30	100	Total
Marrupe	1	136	0,08	100	Total
Marrupe	1	137	0,07	100	Total
Marrupe	1	138	0,16	100	Total
Marrupe	1	139	0,16	100	Total
Marrupe	1	140	0,30	100	Total
Marrupe	1	141	0,36	100	Total
Marrupe	1	142	0,17	100	Total
Marrupe	1	143	0,21	100	Total
Marrupe	1	144	1,29	100	Total
Marrupe	1	145	0,07	100	Total
Marrupe	1	146	1,34	100	Total
Marrupe	1	147	0,19	100	Total
Marrupe	1	148	0,13	100	Total
Marrupe	1	149	0,11	100	Total
Marrupe	1	150	0,14	100	Total
Marrupe	1	151	0,07	100	Total
Marrupe	1	152	0,27	100	Total
Marrupe	1	153	0,25	100	Total
Marrupe	1	154	0,47	100	Total
Marrupe	1	155	0,49	100	Total
Marrupe	1	156	0,66	100	Total
Marrupe	1	157	1,11	100	Total
Marrupe	1	158	0,70	100	Total
Marrupe	1	159	0,95	100	Total
Marrupe	1	160	1,12	100	Total
Marrupe	1	161	0,53	100	Total
Marrupe	1	162	0,51	100	Total
Marrupe	1	166	0,18	100	Total
Marrupe	1	167	5,11	100	Total
Marrupe	1	9002	2,39	78,16	Parcial
Marrupe	1	9009	0,52	100	Total
Marrupe	1	9011	0,56	100	Total
Marrupe	1	10009	102,66	100	Total
Marrupe	1	10070	0,86	100	Total
Marrupe	1	10071	0,89	100	Total
Marrupe	1	10072	0,86	100	Total
Marrupe	1	10073	0,76	100	Total

Municipio	Polígono	Parcela	Superficie parcela (ha)	Superficie en RN 2000 (%)	Inclusión total/parcial
Marrupe	1	10074	0,88	100	Total
Marrupe	1	10089	3,63	100	Total
Marrupe	1	10117	1,47	100	Total
Marrupe	1	20009	72,44	100	Total
Marrupe	1	20117	0,34	100	Total
Marrupe	2	106	1,13	100	Total
Marrupe	2	107	0,77	100	Total
Marrupe	2	108	0,04	100	Total
Marrupe	2	109	0,05	100	Total
Marrupe	2	110	0,07	100	Total
Marrupe	2	111	0,19	100	Total
Marrupe	2	112	0,14	100	Total
Marrupe	2	113	0,10	100	Total
Marrupe	2	114	0,39	100	Total
Marrupe	2	115	0,56	100	Total
Marrupe	2	116	0,21	100	Total
Marrupe	2	117	0,24	100	Total
Marrupe	2	118	0,70	100	Total
Marrupe	2	119	0,14	100	Total
Marrupe	2	120	0,14	100	Total
Marrupe	2	121	0,30	100	Total
Marrupe	2	122	1,14	100	Total
Marrupe	2	123	0,20	100	Total
Marrupe	2	124	0,22	100	Total
Marrupe	2	125	0,09	100	Total
Marrupe	2	126	0,06	100	Total
Marrupe	2	127	0,03	100	Total
Marrupe	2	128	0,02	100	Total
Marrupe	2	129	0,03	100	Total
Marrupe	2	130	0,31	100	Total
Marrupe	2	131	0,26	100	Total
Marrupe	2	132	0,83	100	Total
Marrupe	2	133	0,22	100	Total
Marrupe	2	134	0,56	100	Total
Marrupe	2	135	0,71	100	Total
Marrupe	2	136	0,35	100	Total
Marrupe	2	137	1,36	100	Total
Marrupe	2	138	0,72	100	Total
Marrupe	2	140	0,07	100	Total
Marrupe	2	141	0,08	100	Total
Marrupe	2	142	0,09	100	Total
Marrupe	2	143	0,52	100	Total
Marrupe	2	144	0,04	100	Total

Municipio	Polígono	Parcela	Superficie parcela (ha)	Superficie en RN 2000 (%)	Inclusión total/parcial
Marrupe	2	145	0,80	100	Total
Marrupe	2	146	0,26	100	Total
Marrupe	2	147	0,19	100	Total
Marrupe	2	148	0,33	100	Total
Marrupe	2	149	0,32	100	Total
Marrupe	2	150	0,08	100	Total
Marrupe	2	151	1,23	100	Total
Marrupe	2	152	0,68	100	Total
Marrupe	2	153	0,63	100	Total
Marrupe	2	155	0,31	100	Total
Marrupe	2	156	0,49	100	Total
Marrupe	2	157	0,24	100	Total
Marrupe	2	158	1,11	100	Total
Marrupe	2	159	1,31	100	Total
Marrupe	2	160	0,22	100	Total
Marrupe	2	161	0,93	100	Total
Marrupe	2	162	1,42	100	Total
Marrupe	2	163	1,09	100	Total
Marrupe	2	164	1,29	100	Total
Marrupe	2	165	0,46	100	Total
Marrupe	2	166	1,19	100	Total
Marrupe	2	167	0,83	100	Total
Marrupe	2	168	0,48	100	Total
Marrupe	2	169	0,24	100	Total
Marrupe	2	170	0,57	100	Total
Marrupe	2	171	0,35	100	Total
Marrupe	2	172	0,31	100	Total
Marrupe	2	174	0,36	100	Total
Marrupe	2	175	0,29	100	Total
Marrupe	2	176	0,28	100	Total
Marrupe	2	177	0,16	100	Total
Marrupe	2	178	0,23	100	Total
Marrupe	2	179	0,26	100	Total
Marrupe	2	180	0,26	100	Total
Marrupe	2	181	0,29	100	Total
Marrupe	2	182	0,12	100	Total
Marrupe	2	183	0,02	100	Total
Marrupe	2	184	0,28	100	Total
Marrupe	2	185	0,34	100	Total
Marrupe	2	186	0,34	100	Total
Marrupe	2	187	0,30	100	Total
Marrupe	2	188	0,24	100	Total
Marrupe	2	189	0,99	100	Total

Municipio	Polígono	Parcela	Superficie parcela (ha)	Superficie en RN 2000 (%)	Inclusión total/parcial
Marrupe	2	190	0,90	100	Total
Marrupe	2	191	0,41	100	Total
Marrupe	2	192	0,19	100	Total
Marrupe	2	193	0,28	100	Total
Marrupe	2	194	0,49	100	Total
Marrupe	2	195	0,19	100	Total
Marrupe	2	196	0,16	100	Total
Marrupe	2	197	0,14	100	Total
Marrupe	2	198	0,14	100	Total
Marrupe	2	199	0,15	100	Total
Marrupe	2	200	0,15	100	Total
Marrupe	2	201	1,65	100	Total
Marrupe	2	202	0,65	100	Total
Marrupe	2	207	0,47	100	Total
Marrupe	2	208	0,37	100	Total
Marrupe	2	209	0,47	100	Total
Marrupe	2	210	0,60	100	Total
Marrupe	2	212	1,39	100	Total
Marrupe	2	213	1,48	100	Total
Marrupe	2	214	1,20	100	Total
Marrupe	2	215	1,30	100	Total
Marrupe	2	216	1,53	100	Total
Marrupe	2	217	1,62	100	Total
Marrupe	2	218	0,62	100	Total
Marrupe	2	219	0,70	100	Total
Marrupe	2	220	0,78	100	Total
Marrupe	2	221	0,85	100	Total
Marrupe	2	222	0,80	100	Total
Marrupe	2	223	1,27	100	Total
Marrupe	2	224	0,22	100	Total
Marrupe	2	225	1,31	100	Total
Marrupe	2	226	2,02	100	Total
Marrupe	2	227	0,49	100	Total
Marrupe	2	228	0,45	100	Total
Marrupe	2	229	0,85	100	Total
Marrupe	2	230	1,59	100	Total
Marrupe	2	231	0,40	100	Total
Marrupe	2	232	0,36	100	Total
Marrupe	2	233	0,49	100	Total
Marrupe	2	234	0,10	100	Total
Marrupe	2	235	0,27	100	Total
Marrupe	2	236	0,69	100	Total
Marrupe	2	237	1,20	100	Total

Municipio	Polígono	Parcela	Superficie parcela (ha)	Superficie en RN 2000 (%)	Inclusión total/parcial
Marrupe	2	238	1,86	100	Total
Marrupe	2	239	0,89	100	Total
Marrupe	2	240	2,66	100	Total
Marrupe	2	241	1,60	100	Total
Marrupe	2	242	1,75	100	Total
Marrupe	2	243	0,88	100	Total
Marrupe	2	244	1,13	100	Total
Marrupe	2	245	0,34	100	Total
Marrupe	2	246	0,84	100	Total
Marrupe	2	247	1,55	100	Total
Marrupe	2	248	1,76	100	Total
Marrupe	2	249	1,16	100	Total
Marrupe	2	250	0,47	100	Total
Marrupe	2	251	1,65	100	Total
Marrupe	2	252	0,27	100	Total
Marrupe	2	253	0,82	100	Total
Marrupe	2	254	1,27	100	Total
Marrupe	2	255	2,53	100	Total
Marrupe	2	256	2,94	100	Total
Marrupe	2	257	1,32	100	Total
Marrupe	2	258	0,53	100	Total
Marrupe	2	259	1,14	100	Total
Marrupe	2	260	1,84	100	Total
Marrupe	2	261	1,97	100	Total
Marrupe	2	262	1,55	100	Total
Marrupe	2	263	1,52	100	Total
Marrupe	2	264	1,33	100	Total
Marrupe	2	265	0,37	100	Total
Marrupe	2	266	0,27	100	Total
Marrupe	2	267	1,93	100	Total
Marrupe	2	268	0,27	100	Total
Marrupe	2	269	0,31	100	Total
Marrupe	2	270	0,36	100	Total
Marrupe	2	271	1,45	100	Total
Marrupe	2	272	2,68	100	Total
Marrupe	2	273	0,27	100	Total
Marrupe	2	274	2,49	100	Total
Marrupe	2	275	0,58	100	Total
Marrupe	2	276	0,92	100	Total
Marrupe	2	277	0,93	100	Total
Marrupe	2	278	0,45	100	Total
Marrupe	2	279	0,54	100	Total
Marrupe	2	280	2,82	100	Total

Municipio	Polígono	Parcela	Superficie parcela (ha)	Superficie en RN 2000 (%)	Inclusión total/parcial
Marrupe	2	281	0,32	100	Total
Marrupe	2	282	0,21	100	Total
Marrupe	2	283	2,36	100	Total
Marrupe	2	284	1,86	100	Total
Marrupe	2	285	3,58	100	Total
Marrupe	2	286	1,94	100	Total
Marrupe	2	287	2,52	100	Total
Marrupe	2	309	71,12	100	Total
Marrupe	2	9001	1,45	83,72	Parcial
Marrupe	2	9002	1,80	40,12	Parcial
Marrupe	2	9003	0,62	89,96	Parcial
Marrupe	2	9004	1,45	62,47	Parcial
Marrupe	2	9005	0,32	100	Total
Marrupe	2	9007	0,01	100	Total
Marrupe	2	10139	0,84	100	Total
Marrupe	2	10154	7,44	100	Total
Marrupe	2	10203	0,36	100	Total
Marrupe	2	10204	0,37	100	Total
Marrupe	2	10205	0,28	100	Total
Marrupe	2	10206	0,19	100	Total
Marrupe	2	10211	1,35	100	Total
Marrupe	2	20139	0,02	100	Total
Marrupe	2	20154	0,96	100	Total
Marrupe	2	20203	0,96	100	Total
Marrupe	2	20204	0,67	100	Total
Marrupe	2	20205	0,08	100	Total
Marrupe	2	20206	0,21	100	Total
Marrupe	2	20211	0,07	100	Total
Marrupe	3	55	0,17	100	Total
Marrupe	3	56	0,34	100	Total
Marrupe	3	57	0,12	100	Total
Marrupe	3	58	0,27	100	Total
Marrupe	3	59	0,02	100	Total
Marrupe	3	60	0,01	100	Total
Marrupe	3	61	0,01	100	Total
Marrupe	3	62	0,01	100	Total
Marrupe	3	63	0,01	100	Total
Marrupe	3	64	0,13	100	Total
Marrupe	3	65	0,18	100	Total
Marrupe	3	66	0,14	100	Total
Marrupe	3	67	0,10	100	Total
Marrupe	3	68	0,06	100	Total
Marrupe	3	69	0,05	100	Total

Municipio	Polígono	Parcela	Superficie parcela (ha)	Superficie en RN 2000 (%)	Inclusión total/parcial
Marrupe	3	70	0,05	100	Total
Marrupe	3	71	0,47	100	Total
Marrupe	3	72	0,51	100	Total
Marrupe	3	73	0,39	100	Total
Marrupe	3	74	0,03	100	Total
Marrupe	3	75	0,03	100	Total
Marrupe	3	76	0,03	100	Total
Marrupe	3	77	4,62	100	Total
Marrupe	3	78	0,48	100	Total
Marrupe	3	79	0,19	100	Total
Marrupe	3	80	0,18	100	Total
Marrupe	3	81	0,17	100	Total
Marrupe	3	82	0,57	100	Total
Marrupe	3	83	0,19	100	Total
Marrupe	3	84	0,21	100	Total
Marrupe	3	85	0,21	100	Total
Marrupe	3	86	0,22	100	Total
Marrupe	3	87	0,28	100	Total
Marrupe	3	88	0,20	100	Total
Marrupe	3	89	0,86	100	Total
Marrupe	3	90	0,43	100	Total
Marrupe	3	91	0,58	100	Total
Marrupe	3	92	0,83	100	Total
Marrupe	3	93	0,58	100	Total
Marrupe	3	94	0,35	100	Total
Marrupe	3	95	0,16	100	Total
Marrupe	3	96	0,77	100	Total
Marrupe	3	97	0,30	100	Total
Marrupe	3	98	0,18	100	Total
Marrupe	3	99	1,20	100	Total
Marrupe	3	100	0,36	100	Total
Marrupe	3	101	0,25	100	Total
Marrupe	3	102	0,14	100	Total
Marrupe	3	103	0,14	100	Total
Marrupe	3	104	0,11	100	Total
Marrupe	3	105	0,15	100	Total
Marrupe	3	106	0,18	100	Total
Marrupe	3	107	0,20	100	Total
Marrupe	3	108	0,50	100	Total
Marrupe	3	109	0,06	100	Total
Marrupe	3	110	1,46	100	Total
Marrupe	3	111	0,10	100	Total
Marrupe	3	112	1,76	100	Total

Municipio	Polígono	Parcela	Superficie parcela (ha)	Superficie en RN 2000 (%)	Inclusión total/parcial
Marrupe	3	113	0,79	100	Total
Marrupe	3	114	0,49	100	Total
Marrupe	3	115	1,19	100	Total
Marrupe	3	116	0,67	100	Total
Marrupe	3	117	0,96	100	Total
Marrupe	3	118	1,33	100	Total
Marrupe	3	119	0,76	100	Total
Marrupe	3	120	0,85	100	Total
Marrupe	3	121	0,49	100	Total
Marrupe	3	122	0,48	100	Total
Marrupe	3	123	0,54	100	Total
Marrupe	3	124	0,31	100	Total
Marrupe	3	125	0,82	100	Total
Marrupe	3	126	0,87	100	Total
Marrupe	3	127	1,71	100	Total
Marrupe	3	128	0,80	100	Total
Marrupe	3	129	0,69	100	Total
Marrupe	3	130	0,92	100	Total
Marrupe	3	131	0,82	100	Total
Marrupe	3	132	0,12	100	Total
Marrupe	3	133	0,27	100	Total
Marrupe	3	134	0,27	100	Total
Marrupe	3	135	0,26	100	Total
Marrupe	3	136	0,91	100	Total
Marrupe	3	137	0,37	100	Total
Marrupe	3	138	0,41	100	Total
Marrupe	3	139	0,43	100	Total
Marrupe	3	140	0,54	100	Total
Marrupe	3	141	1,00	100	Total
Marrupe	3	142	1,81	100	Total
Marrupe	3	144	1,84	100	Total
Marrupe	3	145	0,97	100	Total
Marrupe	3	146	0,84	100	Total
Marrupe	3	147	0,81	100	Total
Marrupe	3	148	0,95	100	Total
Marrupe	3	149	0,92	100	Total
Marrupe	3	150	0,84	100	Total
Marrupe	3	151	0,85	100	Total
Marrupe	3	152	0,30	100	Total
Marrupe	3	153	0,91	100	Total
Marrupe	3	154	0,82	100	Total
Marrupe	3	155	0,78	100	Total
Marrupe	3	156	0,28	100	Total

Municipio	Polígono	Parcela	Superficie parcela (ha)	Superficie en RN 2000 (%)	Inclusión total/parcial
Marrupe	3	157	1,08	100	Total
Marrupe	3	158	1,15	100	Total
Marrupe	3	159	0,63	100	Total
Marrupe	3	160	0,59	100	Total
Marrupe	3	161	0,81	100	Total
Marrupe	3	162	0,69	100	Total
Marrupe	3	163	0,89	100	Total
Marrupe	3	176	0,49	100	Total
Marrupe	3	177	0,23	100	Total
Marrupe	3	186	3,99	100	Total
Marrupe	3	187	2,15	100	Total
Marrupe	3	189	0,48	100	Total
Marrupe	3	191	1,41	100	Total
Marrupe	3	192	1,21	100	Total
Marrupe	3	193	0,68	100	Total
Marrupe	3	194	2,39	100	Total
Marrupe	3	195	1,49	100	Total
Marrupe	3	196	0,38	100	Total
Marrupe	3	198	5,89	100	Total
Marrupe	3	199	4,82	100	Total
Marrupe	3	200	1,95	100	Total
Marrupe	3	201	7,44	100	Total
Marrupe	3	202	0,60	100	Total
Marrupe	3	203	0,74	100	Total
Marrupe	3	204	0,37	100	Total
Marrupe	3	205	0,94	100	Total
Marrupe	3	206	0,27	100	Total
Marrupe	3	207	1,11	100	Total
Marrupe	3	208	1,21	100	Total
Marrupe	3	209	1,05	100	Total
Marrupe	3	210	3,24	100	Total
Marrupe	3	211	1,86	100	Total
Marrupe	3	212	1,47	100	Total
Marrupe	3	213	1,58	100	Total
Marrupe	3	214	3,50	100	Total
Marrupe	3	215	2,07	100	Total
Marrupe	3	216	2,17	100	Total
Marrupe	3	217	6,93	100	Total
Marrupe	3	218	2,68	100	Total
Marrupe	3	219	0,30	100	Total
Marrupe	3	220	0,30	100	Total
Marrupe	3	221	0,32	100	Total
Marrupe	3	222	0,34	100	Total

Municipio	Polígono	Parcela	Superficie parcela (ha)	Superficie en RN 2000 (%)	Inclusión total/parcial
Marrupe	3	223	0,78	100	Total
Marrupe	3	224	0,78	100	Total
Marrupe	3	225	1,91	100	Total
Marrupe	3	226	7,67	100	Total
Marrupe	3	227	0,47	100	Total
Marrupe	3	228	1,25	100	Total
Marrupe	3	229	0,68	100	Total
Marrupe	3	230	0,21	100	Total
Marrupe	3	231	1,42	100	Total
Marrupe	3	232	0,37	100	Total
Marrupe	3	233	1,66	100	Total
Marrupe	3	234	0,84	100	Total
Marrupe	3	235	0,85	100	Total
Marrupe	3	236	0,67	100	Total
Marrupe	3	237	3,47	100	Total
Marrupe	3	238	0,54	100	Total
Marrupe	3	239	6,51	100	Total
Marrupe	3	240	0,24	100	Total
Marrupe	3	241	0,32	100	Total
Marrupe	3	242	0,29	100	Total
Marrupe	3	243	0,41	100	Total
Marrupe	3	244	1,47	100	Total
Marrupe	3	245	0,59	100	Total
Marrupe	3	246	1,03	100	Total
Marrupe	3	247	0,68	100	Total
Marrupe	3	248	0,49	100	Total
Marrupe	3	258	0,60	100	Total
Marrupe	3	265	0,48	100	Total
Marrupe	3	277	0,32	100	Total
Marrupe	3	278	0,27	100	Total
Marrupe	3	288	0,19	100	Total
Marrupe	3	289	0,17	100	Total
Marrupe	3	290	0,18	100	Total
Marrupe	3	292	0,81	100	Total
Marrupe	3	298	0,95	100	Total
Marrupe	3	299	0,51	100	Total
Marrupe	3	303	0,38	100	Total
Marrupe	3	304	0,28	100	Total
Marrupe	3	305	0,35	100	Total
Marrupe	3	324	0,23	100	Total
Marrupe	3	326	0,23	100	Total
Marrupe	3	9001	0,83	100	Total
Marrupe	3	9002	1,16	37,68	Parcial

Municipio	Polígono	Parcela	Superficie parcela (ha)	Superficie en RN 2000 (%)	Inclusión total/parcial
Marrupe	3	9003	0,09	100	Total
Marrupe	3	9006	1,02	91,09	Parcial
Marrupe	3	9007	0,58	100	Total
Marrupe	3	10164	0,64	100	Total
Marrupe	3	10165	0,55	100	Total
Marrupe	3	10166	0,67	100	Total
Marrupe	3	10167	0,66	100	Total
Marrupe	3	10168	0,62	100	Total
Marrupe	3	10169	0,78	100	Total
Marrupe	3	10170	1,47	100	Total
Marrupe	3	10171	0,79	100	Total
Marrupe	3	10172	0,71	100	Total
Marrupe	3	10173	0,52	100	Total
Marrupe	3	10174	0,68	100	Total
Marrupe	3	10175	0,52	100	Total
Marrupe	3	10178	0,46	100	Total
Marrupe	3	10179	0,22	100	Total
Marrupe	3	10180	1,63	100	Total
Marrupe	3	10181	1,19	100	Total
Marrupe	3	10182	1,16	100	Total
Marrupe	3	10183	0,52	100	Total
Marrupe	3	10184	0,57	100	Total
Marrupe	3	10190	0,76	100	Total
Marrupe	3	10197	3,41	100	Total
Marrupe	3	10280	1,18	100	Total
Marrupe	3	10281	0,35	100	Total
Marrupe	3	10282	1,16	100	Total
Marrupe	3	10285	1,36	100	Total
Marrupe	3	10286	0,37	100	Total
Marrupe	3	10287	1,53	100	Total
Marrupe	3	10291	0,57	100	Total
Marrupe	3	10293	0,42	100	Total
Marrupe	3	10294	0,55	100	Total
Marrupe	3	10295	0,53	100	Total
Marrupe	3	10296	0,48	100	Total
Marrupe	3	10297	1,50	100	Total
Marrupe	3	10301	0,64	100	Total
Marrupe	3	10302	0,64	100	Total
Marrupe	3	10306	0,61	100	Total
Marrupe	3	10307	0,58	100	Total
Marrupe	3	10309	0,26	100	Total
Marrupe	3	10310	0,25	100	Total
Marrupe	3	10311	0,29	100	Total

Municipio	Polígono	Parcela	Superficie parcela (ha)	Superficie en RN 2000 (%)	Inclusión total/parcial
Marrupe	3	10312	0,28	100	Total
Marrupe	3	10313	0,21	100	Total
Marrupe	3	10314	0,27	100	Total
Marrupe	3	10315	0,20	100	Total
Marrupe	3	10316	0,14	100	Total
Marrupe	3	10317	0,12	100	Total
Marrupe	3	10318	0,12	100	Total
Marrupe	3	10320	0,14	100	Total
Marrupe	3	10321	0,13	100	Total
Marrupe	3	10322	0,12	100	Total
Marrupe	3	10323	0,13	100	Total
Marrupe	3	10325	0,12	100	Total
Marrupe	3	10329	0,23	100	Total
Marrupe	3	10330	0,17	100	Total
Marrupe	3	10332	0,18	100	Total
Marrupe	3	10333	0,10	100	Total
Marrupe	3	10334	1,06	100	Total
Marrupe	3	20164	0,23	100	Total
Marrupe	3	20165	0,16	100	Total
Marrupe	3	20166	0,22	100	Total
Marrupe	3	20167	0,18	100	Total
Marrupe	3	20168	0,18	100	Total
Marrupe	3	20169	0,22	100	Total
Marrupe	3	20170	0,45	100	Total
Marrupe	3	20171	0,36	100	Total
Marrupe	3	20172	0,31	100	Total
Marrupe	3	20173	0,34	100	Total
Marrupe	3	20174	0,35	100	Total
Marrupe	3	20175	0,26	100	Total
Marrupe	3	20178	0,22	100	Total
Marrupe	3	20179	0,44	100	Total
Marrupe	3	20180	0,44	100	Total
Marrupe	3	20181	0,62	100	Total
Marrupe	3	20182	0,70	100	Total
Marrupe	3	20183	0,32	100	Total
Marrupe	3	20184	0,39	100	Total
Marrupe	3	20190	0,57	100	Total
Marrupe	3	20197	0,28	100	Total
Marrupe	3	20249	0,28	100	Total
Marrupe	3	20250	0,33	100	Total
Marrupe	3	20251	0,29	100	Total
Marrupe	3	20252	0,22	100	Total
Marrupe	3	20253	0,27	100	Total

Municipio	Polígono	Parcela	Superficie parcela (ha)	Superficie en RN 2000 (%)	Inclusión total/parcial
Marrupe	3	20254	0,28	100	Total
Marrupe	3	20255	0,28	100	Total
Marrupe	3	20256	0,35	100	Total
Marrupe	3	20257	0,31	100	Total
Marrupe	3	20259	0,33	100	Total
Marrupe	3	20260	0,36	100	Total
Marrupe	3	20261	0,41	100	Total
Marrupe	3	20262	0,42	100	Total
Marrupe	3	20263	0,37	100	Total
Marrupe	3	20264	1,40	100	Total
Marrupe	3	20275	0,24	100	Total
Marrupe	3	20276	0,20	100	Total
Marrupe	3	20279	0,45	100	Total
Marrupe	3	20280	0,63	100	Total
Marrupe	3	20281	0,16	100	Total
Marrupe	3	20282	0,66	100	Total
Marrupe	3	20285	0,81	100	Total
Marrupe	3	20286	0,19	100	Total
Marrupe	3	20287	0,69	100	Total
Marrupe	3	20291	0,23	100	Total
Marrupe	3	20294	0,34	100	Total
Marrupe	3	20295	0,33	100	Total
Marrupe	3	20296	0,30	100	Total
Marrupe	3	20297	1,00	100	Total
Marrupe	3	20300	0,51	100	Total
Marrupe	3	20301	0,48	100	Total
Marrupe	3	20302	0,58	100	Total
Marrupe	3	20306	0,10	100	Total
Marrupe	3	20307	0,06	100	Total
Marrupe	3	20309	0,38	100	Total
Marrupe	3	20310	0,24	100	Total
Marrupe	3	20311	0,28	100	Total
Marrupe	3	20312	0,26	100	Total
Marrupe	3	20313	0,24	100	Total
Marrupe	3	20314	0,32	100	Total
Marrupe	3	20315	0,29	100	Total
Marrupe	3	20316	0,23	100	Total
Marrupe	3	20317	0,26	100	Total
Marrupe	3	20318	0,27	100	Total
Marrupe	3	20320	0,37	100	Total
Marrupe	3	20321	0,33	100	Total
Marrupe	3	20322	0,32	100	Total
Marrupe	3	20323	0,10	100	Total

Municipio	Polígono	Parcela	Superficie parcela (ha)	Superficie en RN 2000 (%)	Inclusión total/parcial
Marrupe	3	20325	0,11	100	Total
Marrupe	3	20329	0,69	100	Total
Marrupe	3	20330	0,65	100	Total
Marrupe	3	20332	0,60	100	Total
Marrupe	3	20333	0,33	100	Total
Marrupe	3	20334	1,78	100	Total
Marrupe	3	30300	0,69	100	Total
Marrupe	3	60001	0,14	100	Total
Marrupe	4	1	0,53	100	Total
Marrupe	4	2	0,28	100	Total
Marrupe	4	3	0,25	100	Total
Marrupe	4	4	0,31	100	Total
Marrupe	4	5	0,29	100	Total
Marrupe	4	6	0,33	100	Total
Marrupe	4	7	1,13	100	Total
Marrupe	4	8	0,78	100	Total
Marrupe	4	9	0,54	100	Total
Marrupe	4	10	0,67	100	Total
Marrupe	4	11	0,88	100	Total
Marrupe	4	12	0,75	100	Total
Marrupe	4	13	0,65	100	Total
Marrupe	4	14	1,83	100	Total
Marrupe	4	15	0,41	100	Total
Marrupe	4	16	0,79	100	Total
Marrupe	4	17	0,47	100	Total
Marrupe	4	18	0,94	100	Total
Marrupe	4	19	0,63	100	Total
Marrupe	4	20	0,88	100	Total
Marrupe	4	21	1,00	100	Total
Marrupe	4	22	1,46	100	Total
Marrupe	4	23	0,34	100	Total
Marrupe	4	24	0,20	100	Total
Marrupe	4	25	0,99	100	Total
Marrupe	4	26	0,74	100	Total
Marrupe	4	29	0,77	100	Total
Marrupe	4	30	4,56	100	Total
Marrupe	4	31	3,82	100	Total
Marrupe	4	39	4,69	100	Total
Marrupe	4	40	1,40	100	Total
Marrupe	4	41	1,28	100	Total
Marrupe	4	42	1,23	100	Total
Marrupe	4	43	0,57	100	Total
Marrupe	4	44	0,57	100	Total

Municipio	Polígono	Parcela	Superficie parcela (ha)	Superficie en RN 2000 (%)	Inclusión total/parcial
Marrupe	4	45	0,33	100	Total
Marrupe	4	46	0,37	100	Total
Marrupe	4	47	0,79	100	Total
Marrupe	4	48	0,59	100	Total
Marrupe	4	49	0,98	100	Total
Marrupe	4	50	7,03	100	Total
Marrupe	4	51	0,46	100	Total
Marrupe	4	52	0,25	100	Total
Marrupe	4	53	0,57	100	Total
Marrupe	4	54	1,54	100	Total
Marrupe	4	55	1,60	100	Total
Marrupe	4	56	1,67	100	Total
Marrupe	4	57	1,15	100	Total
Marrupe	4	58	0,57	100	Total
Marrupe	4	59	0,28	100	Total
Marrupe	4	60	0,61	100	Total
Marrupe	4	61	0,42	100	Total
Marrupe	4	62	0,76	100	Total
Marrupe	4	63	1,47	100	Total
Marrupe	4	64	0,76	100	Total
Marrupe	4	65	0,77	100	Total
Marrupe	4	66	0,69	100	Total
Marrupe	4	67	0,26	100	Total
Marrupe	4	68	0,81	100	Total
Marrupe	4	69	1,82	100	Total
Marrupe	4	70	0,57	100	Total
Marrupe	4	71	1,66	100	Total
Marrupe	4	72	0,57	100	Total
Marrupe	4	73	0,70	100	Total
Marrupe	4	74	0,64	100	Total
Marrupe	4	75	0,67	100	Total
Marrupe	4	76	0,49	100	Total
Marrupe	4	78	29,94	100	Total
Marrupe	4	79	1,46	100	Total
Marrupe	4	80	1,32	100	Total
Marrupe	4	81	1,43	100	Total
Marrupe	4	82	3,08	100	Total
Marrupe	4	83	1,15	100	Total
Marrupe	4	84	0,91	100	Total
Marrupe	4	85	1,58	100	Total
Marrupe	4	86	0,80	100	Total
Marrupe	4	87	0,41	100	Total
Marrupe	4	88	0,30	100	Total

Municipio	Polígono	Parcela	Superficie parcela (ha)	Superficie en RN 2000 (%)	Inclusión total/parcial
Marrupe	4	89	1,93	100	Total
Marrupe	4	90	0,75	100	Total
Marrupe	4	91	2,22	100	Total
Marrupe	4	92	1,35	100	Total
Marrupe	4	93	0,82	100	Total
Marrupe	4	94	0,58	100	Total
Marrupe	4	95	1,78	100	Total
Marrupe	4	96	1,81	100	Total
Marrupe	4	97	3,36	100	Total
Marrupe	4	98	1,48	100	Total
Marrupe	4	99	1,58	100	Total
Marrupe	4	100	4,63	100	Total
Marrupe	4	101	1,18	100	Total
Marrupe	4	102	0,71	100	Total
Marrupe	4	103	1,07	100	Total
Marrupe	4	104	1,95	100	Total
Marrupe	4	105	12,28	100	Total
Marrupe	4	106	1,36	100	Total
Marrupe	4	107	0,27	100	Total
Marrupe	4	9001	0,28	100	Total
Marrupe	4	9002	0,33	100	Total
Marrupe	4	10027	2,48	100	Total
Marrupe	4	10028	1,01	100	Total
Marrupe	4	10032	0,92	100	Total
Marrupe	4	10033	0,50	100	Total
Marrupe	4	10034	0,87	100	Total
Marrupe	4	10035	1,23	100	Total
Marrupe	4	10036	1,84	100	Total
Marrupe	4	10037	2,62	100	Total
Marrupe	4	10038	2,77	100	Total
Marrupe	4	10077	9,21	100	Total
Marrupe	4	20027	0,17	100	Total
Marrupe	4	20028	0,19	100	Total
Marrupe	4	20032	0,22	100	Total
Marrupe	4	20033	0,12	100	Total
Marrupe	4	20034	0,19	100	Total
Marrupe	4	20035	0,24	100	Total
Marrupe	4	20036	0,45	100	Total
Marrupe	4	20037	0,31	100	Total
Marrupe	4	20038	0,40	100	Total
Marrupe	4	20077	2,58	100	Total
Marrupe	4	60001	0,03	100	Total
Mejorada	1	1	201,99	7,06	Parcial

Municipio	Polígono	Parcela	Superficie parcela (ha)	Superficie en RN 2000 (%)	Inclusión total/parcial
Mejorada	1	6	31,30	8,71	Parcial
Mejorada	1	10	3,68	12,81	Parcial
Mejorada	1	11	2,82	17,80	Parcial
Mejorada	1	15	23,53	20,74	Parcial
Mejorada	1	9001	3,83	100	Total
Mejorada	1	9003	0,42	17,23	Parcial
Mejorada	1	9006	0,17	54,26	Parcial
Mejorada	2	1	28,16	2,03	Parcial
Mejorada	2	2	7,85	12,72	Parcial
Mejorada	2	3	7,92	10,36	Parcial
Mejorada	2	4	9,13	9,95	Parcial
Mejorada	2	5	5,12	11,69	Parcial
Mejorada	2	6	4,40	9,03	Parcial
Mejorada	2	7	5,08	9,60	Parcial
Mejorada	2	8	3,65	8,47	Parcial
Mejorada	2	9	15,95	12,80	Parcial
Mejorada	2	11	22,62	13,04	Parcial
Mejorada	2	13	1,84	25,20	Parcial
Mejorada	2	14	2,97	12,14	Parcial
Mejorada	2	17	9,91	8,86	Parcial
Mejorada	2	18	10,02	8,69	Parcial
Mejorada	2	9002	0,32	11,09	Parcial
Mejorada	2	9003	0,37	17,89	Parcial
Mejorada	2	9005	0,62	100	Total
Mejorada	2	10011	0,29	100	Total
Mejorada	2	20010	0,44	64,97	Parcial
Mejorada	2	80001	0,29	100	Total
Mejorada	14	34	0,29	6,17	Parcial
Mejorada	14	35	0,31	4,95	Parcial
Mejorada	14	36	0,30	5,57	Parcial
Mejorada	14	38	0,16	14,91	Parcial
Mejorada	14	41	0,03	62,24	Parcial
Mejorada	14	42	0,03	100	Total
Mejorada	14	50	0,59	8,96	Parcial
Mejorada	14	54	2,80	16,66	Parcial
Mejorada	14	9001	2,94	0,19	Parcial
Méntrida	32	1	0,82	1,66	Parcial
Méntrida	32	2	0,76	7,41	Parcial
Méntrida	32	9018	5,83	5,45	Parcial
Méntrida	33	1	6,32	3,44	Parcial
Méntrida	33	38	4,97	1,18	Parcial
Méntrida	34	58	4,10	3,17	Parcial
Méntrida	34	98	0,44	11,58	Parcial

Municipio	Polígono	Parcela	Superficie parcela (ha)	Superficie en RN 2000 (%)	Inclusión total/parcial
Méntrida	34	99	0,75	24,39	Parcial
Méntrida	34	101	0,78	10,26	Parcial
Méntrida	34	103	0,60	3,62	Parcial
Méntrida	34	104	0,29	21,59	Parcial
Méntrida	34	111	0,35	28,17	Parcial
Méntrida	34	112	0,46	13,71	Parcial
Méntrida	34	113	1,07	1,00	Parcial
Méntrida	34	114	0,82	0,66	Parcial
Méntrida	34	118	0,97	6,28	Parcial
Méntrida	34	120	2,16	20,63	Parcial
Méntrida	34	121	0,61	100	Total
Méntrida	34	122	0,16	100	Total
Méntrida	34	128	0,77	28,20	Parcial
Méntrida	34	130	0,85	100	Total
Méntrida	34	131	5,79	6,84	Parcial
Méntrida	34	133	0,21	100	Total
Méntrida	34	146	0,55	29,70	Parcial
Méntrida	34	9011	1,55	100	Total
Méntrida	34	9012	0,22	100	Total
Méntrida	34	9015	0,19	26,06	Parcial
Méntrida	34	60001	0,08	100	Total
Montesclaros	1	87	3,47	100	Total
Montesclaros	1	96	206,21	60,49	Parcial
Montesclaros	1	97	3,47	100	Total
Montesclaros	1	114	0,39	100	Total
Montesclaros	1	115	0,48	100	Total
Montesclaros	1	116	0,62	100	Total
Montesclaros	1	117	1,00	100	Total
Montesclaros	1	118	1,27	100	Total
Montesclaros	1	119	1,19	100	Total
Montesclaros	1	120	1,35	100	Total
Montesclaros	1	9002	0,17	100	Total
Montesclaros	1	9005	0,27	100	Total
Montesclaros	1	10087	0,87	100	Total
Montesclaros	1	10096	3,48	100	Total
Montesclaros	1	10097	0,57	100	Total
Montesclaros	1	10113	0,85	100	Total
Montesclaros	1	20096	2,02	100	Total
Montesclaros	1	60002	0,07	100	Total
Montesclaros	2	87	0,12	100	Total
Montesclaros	2	88	0,03	100	Total
Montesclaros	2	89	0,29	100	Total
Montesclaros	2	90	0,87	100	Total

Municipio	Polígono	Parcela	Superficie parcela (ha)	Superficie en RN 2000 (%)	Inclusión total/parcial
Montesclaros	2	91	0,13	100	Total
Montesclaros	2	92	0,23	100	Total
Montesclaros	2	93	0,14	100	Total
Montesclaros	2	94	1,26	100	Total
Montesclaros	2	95	2,00	100	Total
Montesclaros	2	96	0,51	100	Total
Montesclaros	2	97	0,96	100	Total
Montesclaros	2	98	0,94	100	Total
Montesclaros	2	99	1,24	100	Total
Montesclaros	2	100	1,70	100	Total
Montesclaros	2	101	1,10	100	Total
Montesclaros	2	102	1,84	100	Total
Montesclaros	2	103	0,45	100	Total
Montesclaros	2	104	1,37	100	Total
Montesclaros	2	105	0,64	100	Total
Montesclaros	2	106	0,34	100	Total
Montesclaros	2	107	0,18	100	Total
Montesclaros	2	108	0,32	100	Total
Montesclaros	2	109	0,43	100	Total
Montesclaros	2	110	0,21	100	Total
Montesclaros	2	111	0,29	100	Total
Montesclaros	2	112	1,29	100	Total
Montesclaros	2	113	4,91	100	Total
Montesclaros	2	114	3,17	100	Total
Montesclaros	2	115	0,83	100	Total
Montesclaros	2	116	2,76	100	Total
Montesclaros	2	117	0,86	100	Total
Montesclaros	2	118	1,05	100	Total
Montesclaros	2	121	0,76	100	Total
Montesclaros	2	122	1,32	100	Total
Montesclaros	2	123	1,54	100	Total
Montesclaros	2	124	1,48	100	Total
Montesclaros	2	125	0,94	100	Total
Montesclaros	2	126	0,84	100	Total
Montesclaros	2	127	0,81	100	Total
Montesclaros	2	128	1,25	100	Total
Montesclaros	2	129	3,56	100	Total
Montesclaros	2	132	0,81	100	Total
Montesclaros	2	133	1,24	100	Total
Montesclaros	2	135	0,06	100	Total
Montesclaros	2	136	0,07	100	Total
Montesclaros	2	137	0,19	100	Total
Montesclaros	2	138	0,58	100	Total

Municipio	Polígono	Parcela	Superficie parcela (ha)	Superficie en RN 2000 (%)	Inclusión total/parcial
Montesclaros	2	139	0,42	100	Total
Montesclaros	2	140	0,16	100	Total
Montesclaros	2	152	0,12	100	Total
Montesclaros	2	9004	0,43	100	Total
Montesclaros	2	9006	0,59	58,48	Parcial
Montesclaros	2	9007	0,33	100	Total
Montesclaros	2	9008	0,11	100	Total
Montesclaros	2	10100	0,98	100	Total
Montesclaros	2	10101	0,37	100	Total
Montesclaros	2	10102	1,90	100	Total
Montesclaros	2	10113	0,70	100	Total
Montesclaros	2	10114	0,93	100	Total
Montesclaros	2	10121	0,10	100	Total
Montesclaros	2	10129	2,00	100	Total
Montesclaros	3	8	3,46	100	Total
Montesclaros	3	9	0,29	100	Total
Montesclaros	3	11	0,05	100	Total
Montesclaros	3	12	0,09	100	Total
Montesclaros	3	13	0,09	100	Total
Montesclaros	3	14	0,23	100	Total
Montesclaros	3	15	0,29	100	Total
Montesclaros	3	16	0,34	100	Total
Montesclaros	3	17	0,95	100	Total
Montesclaros	3	18	2,15	100	Total
Montesclaros	3	20	0,90	100	Total
Montesclaros	3	21	1,60	100	Total
Montesclaros	3	22	4,01	100	Total
Montesclaros	3	23	0,59	100	Total
Montesclaros	3	24	0,34	100	Total
Montesclaros	3	25	2,50	100	Total
Montesclaros	3	26	0,04	100	Total
Montesclaros	3	27	0,12	100	Total
Montesclaros	3	28	0,16	100	Total
Montesclaros	3	29	0,12	100	Total
Montesclaros	3	30	0,14	100	Total
Montesclaros	3	31	0,51	100	Total
Montesclaros	3	32	0,19	100	Total
Montesclaros	3	33	42,64	100	Total
Montesclaros	3	34	0,69	100	Total
Montesclaros	3	35	1,40	100	Total
Montesclaros	3	36	1,19	100	Total
Montesclaros	3	37	1,86	100	Total
Montesclaros	3	38	0,68	100	Total

Municipio	Polígono	Parcela	Superficie parcela (ha)	Superficie en RN 2000 (%)	Inclusión total/parcial
Montesclaros	3	39	4,96	100	Total
Montesclaros	3	40	50,41	100	Total
Montesclaros	3	42	1,21	100	Total
Montesclaros	3	43	2,05	100	Total
Montesclaros	3	44	4,50	100	Total
Montesclaros	3	45	6,36	100	Total
Montesclaros	3	46	13,92	100	Total
Montesclaros	3	47	1,66	100	Total
Montesclaros	3	48	1,56	100	Total
Montesclaros	3	49	2,12	100	Total
Montesclaros	3	50	3,37	100	Total
Montesclaros	3	51	6,00	100	Total
Montesclaros	3	52	8,17	100	Total
Montesclaros	3	53	1,54	100	Total
Montesclaros	3	54	0,80	100	Total
Montesclaros	3	55	1,70	100	Total
Montesclaros	3	56	0,57	100	Total
Montesclaros	3	57	3,02	100	Total
Montesclaros	3	58	3,64	100	Total
Montesclaros	3	59	2,34	100	Total
Montesclaros	3	60	56,68	100	Total
Montesclaros	3	73	2,42	100	Total
Montesclaros	3	74	1,53	100	Total
Montesclaros	3	75	1,29	100	Total
Montesclaros	3	76	76,68	100	Total
Montesclaros	3	86	0,68	100	Total
Montesclaros	3	91	0,77	100	Total
Montesclaros	3	102	63,75	100	Total
Montesclaros	3	103	2,08	100	Total
Montesclaros	3	104	11,45	100	Total
Montesclaros	3	110	0,62	100	Total
Montesclaros	3	111	2,06	100	Total
Montesclaros	3	113	0,19	100	Total
Montesclaros	3	114	0,21	100	Total
Montesclaros	3	115	0,40	100	Total
Montesclaros	3	116	0,37	100	Total
Montesclaros	3	117	0,41	100	Total
Montesclaros	3	118	0,52	100	Total
Montesclaros	3	119	2,98	100	Total
Montesclaros	3	120	3,19	100	Total
Montesclaros	3	121	2,03	100	Total
Montesclaros	3	122	2,43	100	Total
Montesclaros	3	123	2,92	100	Total

Municipio	Polígono	Parcela	Superficie parcela (ha)	Superficie en RN 2000 (%)	Inclusión total/parcial
Montesclaros	3	124	0,59	100	Total
Montesclaros	3	125	1,06	100	Total
Montesclaros	3	126	0,41	100	Total
Montesclaros	3	127	0,66	100	Total
Montesclaros	3	128	4,72	100	Total
Montesclaros	3	129	2,24	100	Total
Montesclaros	3	131	0,32	100	Total
Montesclaros	3	132	0,30	100	Total
Montesclaros	3	133	0,58	100	Total
Montesclaros	3	134	0,31	100	Total
Montesclaros	3	135	0,43	100	Total
Montesclaros	3	136	1,83	100	Total
Montesclaros	3	137	2,83	100	Total
Montesclaros	3	138	14,60	100	Total
Montesclaros	3	139	12,12	100	Total
Montesclaros	3	140	0,05	100	Total
Montesclaros	3	141	0,03	100	Total
Montesclaros	3	142	0,04	100	Total
Montesclaros	3	143	0,08	100	Total
Montesclaros	3	144	0,14	100	Total
Montesclaros	3	145	0,13	100	Total
Montesclaros	3	146	0,07	100	Total
Montesclaros	3	147	0,14	100	Total
Montesclaros	3	9001	4,85	97,20	Parcial
Montesclaros	3	9002	2,87	100	Total
Montesclaros	3	9003	0,28	100	Total
Montesclaros	3	9004	0,28	100	Total
Montesclaros	3	9005	0,18	100	Total
Montesclaros	3	9006	1,14	100	Total
Montesclaros	3	9007	0,10	100	Total
Montesclaros	3	9008	0,12	100	Total
Montesclaros	3	9009	0,32	100	Total
Montesclaros	3	9010	0,89	100	Total
Montesclaros	3	9011	0,10	100	Total
Montesclaros	3	9012	0,56	100	Total
Montesclaros	3	9013	1,25	100	Total
Montesclaros	3	9014	1,30	100	Total
Montesclaros	3	9015	0,12	100	Total
Montesclaros	3	10008	0,18	100	Total
Montesclaros	3	10009	0,06	100	Total
Montesclaros	3	10022	0,54	100	Total
Montesclaros	3	10023	0,14	100	Total
Montesclaros	3	10024	0,11	100	Total

Municipio	Polígono	Parcela	Superficie parcela (ha)	Superficie en RN 2000 (%)	Inclusión total/parcial
Montesclaros	3	10025	1,35	100	Total
Montesclaros	3	10030	0,03	100	Total
Montesclaros	3	10033	0,63	100	Total
Montesclaros	3	10035	0,23	100	Total
Montesclaros	3	10036	0,53	100	Total
Montesclaros	3	10039	1,77	100	Total
Montesclaros	3	10042	0,09	100	Total
Montesclaros	3	10046	0,57	100	Total
Montesclaros	3	10047	0,65	100	Total
Montesclaros	3	10048	0,51	100	Total
Montesclaros	3	10049	0,63	100	Total
Montesclaros	3	10050	2,02	100	Total
Montesclaros	3	10060	6,66	100	Total
Montesclaros	3	10074	0,05	100	Total
Montesclaros	3	10076	34,74	100	Total
Montesclaros	3	10086	0,83	100	Total
Montesclaros	3	10102	34,64	100	Total
Montesclaros	3	10104	0,07	100	Total
Montesclaros	3	10128	1,22	100	Total
Montesclaros	3	10129	0,20	100	Total
Montesclaros	3	10131	0,05	100	Total
Montesclaros	3	10132	0,06	100	Total
Montesclaros	3	10133	0,09	100	Total
Montesclaros	3	10134	0,06	100	Total
Montesclaros	3	10135	0,07	100	Total
Montesclaros	3	10136	0,49	100	Total
Montesclaros	3	10137	0,63	100	Total
Montesclaros	3	10139	2,13	100	Total
Montesclaros	3	20033	0,16	100	Total
Montesclaros	3	20039	4,30	100	Total
Montesclaros	3	20060	22,30	100	Total
Montesclaros	3	20076	1,05	100	Total
Montesclaros	3	20104	0,02	100	Total
Montesclaros	3	20139	13,39	100	Total
Montesclaros	3	30033	0,64	100	Total
Montesclaros	3	30060	37,48	100	Total
Montesclaros	3	30076	1,75	100	Total
Montesclaros	3	30104	0,02	100	Total
Montesclaros	3	30139	8,07	100	Total
Montesclaros	3	40060	0,37	100	Total
Montesclaros	3	40076	17,98	100	Total
Montesclaros	3	40104	0,02	100	Total
Montesclaros	3	40139	0,05	100	Total

Municipio	Polígono	Parcela	Superficie parcela (ha)	Superficie en RN 2000 (%)	Inclusión total/parcial
Montesclaros	3	50104	0,10	100	Total
Montesclaros	3	60104	0,42	100	Total
Montesclaros	3	70104	0,41	100	Total
Montesclaros	4	31	0,49	100	Total
Montesclaros	4	33	0,50	100	Total
Montesclaros	4	34	0,11	100	Total
Montesclaros	4	35	0,43	100	Total
Montesclaros	4	36	0,55	100	Total
Montesclaros	4	37	0,35	100	Total
Montesclaros	4	38	0,83	100	Total
Montesclaros	4	39	0,80	100	Total
Montesclaros	4	40	0,85	100	Total
Montesclaros	4	41	0,90	100	Total
Montesclaros	4	42	1,65	100	Total
Montesclaros	4	43	0,22	100	Total
Montesclaros	4	44	0,19	100	Total
Montesclaros	4	45	0,10	100	Total
Montesclaros	4	46	1,37	100	Total
Montesclaros	4	47	1,46	100	Total
Montesclaros	4	48	1,31	100	Total
Montesclaros	4	49	0,83	100	Total
Montesclaros	4	50	0,28	100	Total
Montesclaros	4	51	1,04	100	Total
Montesclaros	4	52	0,18	100	Total
Montesclaros	4	53	0,16	100	Total
Montesclaros	4	54	0,19	100	Total
Montesclaros	4	55	1,51	100	Total
Montesclaros	4	56	0,77	100	Total
Montesclaros	4	57	3,07	100	Total
Montesclaros	4	58	3,45	100	Total
Montesclaros	4	59	1,53	100	Total
Montesclaros	4	60	5,74	100	Total
Montesclaros	4	61	0,74	21,60	Parcial
Montesclaros	4	62	0,24	100	Total
Montesclaros	4	63	0,24	100	Total
Montesclaros	4	64	0,30	100	Total
Montesclaros	4	65	0,61	100	Total
Montesclaros	4	66	0,66	100	Total
Montesclaros	4	67	0,38	100	Total
Montesclaros	4	68	0,39	100	Total
Montesclaros	4	69	0,59	100	Total
Montesclaros	4	74	0,17	100	Total
Montesclaros	4	75	0,28	100	Total

Municipio	Polígono	Parcela	Superficie parcela (ha)	Superficie en RN 2000 (%)	Inclusión total/parcial
Montesclaros	4	76	0,28	100	Total
Montesclaros	4	77	0,16	100	Total
Montesclaros	4	78	1,47	100	Total
Montesclaros	4	79	0,85	100	Total
Montesclaros	4	80	1,00	100	Total
Montesclaros	4	81	0,68	100	Total
Montesclaros	4	82	0,78	100	Total
Montesclaros	4	83	0,45	100	Total
Montesclaros	4	84	1,56	100	Total
Montesclaros	4	85	0,24	100	Total
Montesclaros	4	86	0,19	100	Total
Montesclaros	4	87	0,15	100	Total
Montesclaros	4	88	0,15	100	Total
Montesclaros	4	89	0,14	100	Total
Montesclaros	4	90	0,12	100	Total
Montesclaros	4	91	0,23	100	Total
Montesclaros	4	92	0,34	100	Total
Montesclaros	4	93	0,58	100	Total
Montesclaros	4	94	1,13	100	Total
Montesclaros	4	95	0,42	100	Total
Montesclaros	4	96	0,87	100	Total
Montesclaros	4	97	0,26	100	Total
Montesclaros	4	98	0,23	100	Total
Montesclaros	4	99	0,29	100	Total
Montesclaros	4	100	0,36	100	Total
Montesclaros	4	101	0,29	100	Total
Montesclaros	4	103	0,13	100	Total
Montesclaros	4	104	0,73	100	Total
Montesclaros	4	105	0,66	100	Total
Montesclaros	4	106	0,41	100	Total
Montesclaros	4	107	0,18	100	Total
Montesclaros	4	108	0,49	100	Total
Montesclaros	4	109	0,52	100	Total
Montesclaros	4	110	0,71	100	Total
Montesclaros	4	111	0,31	100	Total
Montesclaros	4	112	4,69	100	Total
Montesclaros	4	113	4,10	100	Total
Montesclaros	4	114	1,23	100	Total
Montesclaros	4	115	1,55	100	Total
Montesclaros	4	116	0,85	100	Total
Montesclaros	4	117	1,18	100	Total
Montesclaros	4	118	34,51	100	Total
Montesclaros	4	120	2,14	100	Total

Municipio	Polígono	Parcela	Superficie parcela (ha)	Superficie en RN 2000 (%)	Inclusión total/parcial
Montesclaros	4	121	2,28	100	Total
Montesclaros	4	122	2,11	100	Total
Montesclaros	4	123	0,90	100	Total
Montesclaros	4	124	2,24	100	Total
Montesclaros	4	125	2,29	100	Total
Montesclaros	4	126	1,58	100	Total
Montesclaros	4	127	1,83	100	Total
Montesclaros	4	128	1,56	100	Total
Montesclaros	4	129	2,04	100	Total
Montesclaros	4	130	5,86	100	Total
Montesclaros	4	131	1,10	100	Total
Montesclaros	4	132	0,76	100	Total
Montesclaros	4	133	1,59	100	Total
Montesclaros	4	134	0,68	100	Total
Montesclaros	4	135	1,47	100	Total
Montesclaros	4	136	1,90	100	Total
Montesclaros	4	137	1,15	100	Total
Montesclaros	4	138	1,39	100	Total
Montesclaros	4	139	1,94	100	Total
Montesclaros	4	140	1,52	100	Total
Montesclaros	4	141	3,66	100	Total
Montesclaros	4	142	1,40	100	Total
Montesclaros	4	143	3,37	100	Total
Montesclaros	4	144	1,17	100	Total
Montesclaros	4	145	1,09	100	Total
Montesclaros	4	146	1,17	100	Total
Montesclaros	4	147	1,42	100	Total
Montesclaros	4	148	1,65	100	Total
Montesclaros	4	149	1,55	100	Total
Montesclaros	4	150	1,52	100	Total
Montesclaros	4	151	53,92	100	Total
Montesclaros	4	153	0,77	100	Total
Montesclaros	4	156	0,45	100	Total
Montesclaros	4	157	0,93	100	Total
Montesclaros	4	158	1,65	100	Total
Montesclaros	4	159	1,83	100	Total
Montesclaros	4	160	3,92	100	Total
Montesclaros	4	161	2,26	100	Total
Montesclaros	4	162	2,16	100	Total
Montesclaros	4	163	0,96	100	Total
Montesclaros	4	164	3,24	100	Total
Montesclaros	4	165	1,57	100	Total
Montesclaros	4	166	0,36	100	Total

Municipio	Polígono	Parcela	Superficie parcela (ha)	Superficie en RN 2000 (%)	Inclusión total/parcial
Montesclaros	4	167	1,27	100	Total
Montesclaros	4	168	4,84	100	Total
Montesclaros	4	169	0,61	100	Total
Montesclaros	4	170	0,44	100	Total
Montesclaros	4	171	2,12	100	Total
Montesclaros	4	172	0,27	100	Total
Montesclaros	4	173	1,53	100	Total
Montesclaros	4	174	0,81	100	Total
Montesclaros	4	175	1,61	100	Total
Montesclaros	4	176	1,49	100	Total
Montesclaros	4	177	1,14	100	Total
Montesclaros	4	178	1,59	100	Total
Montesclaros	4	179	1,39	100	Total
Montesclaros	4	180	0,42	100	Total
Montesclaros	4	181	1,57	100	Total
Montesclaros	4	182	1,27	100	Total
Montesclaros	4	183	1,26	100	Total
Montesclaros	4	184	41,32	100	Total
Montesclaros	4	186	1,32	100	Total
Montesclaros	4	187	115,57	100	Total
Montesclaros	4	188	1,92	100	Total
Montesclaros	4	191	0,51	100	Total
Montesclaros	4	192	0,53	100	Total
Montesclaros	4	193	0,54	100	Total
Montesclaros	4	194	0,44	100	Total
Montesclaros	4	195	0,60	100	Total
Montesclaros	4	196	0,69	100	Total
Montesclaros	4	198	2,07	100	Total
Montesclaros	4	199	3,36	100	Total
Montesclaros	4	200	7,12	100	Total
Montesclaros	4	201	11,00	100	Total
Montesclaros	4	202	0,90	100	Total
Montesclaros	4	203	0,89	100	Total
Montesclaros	4	204	1,08	100	Total
Montesclaros	4	205	0,75	100	Total
Montesclaros	4	206	0,78	100	Total
Montesclaros	4	207	0,68	100	Total
Montesclaros	4	208	0,89	100	Total
Montesclaros	4	209	1,96	100	Total
Montesclaros	4	210	1,95	100	Total
Montesclaros	4	211	3,11	100	Total
Montesclaros	4	212	2,50	100	Total
Montesclaros	4	213	2,84	100	Total

Municipio	Polígono	Parcela	Superficie parcela (ha)	Superficie en RN 2000 (%)	Inclusión total/parcial
Montesclaros	4	214	27,78	100	Total
Montesclaros	4	215	1,08	100	Total
Montesclaros	4	216	0,50	100	Total
Montesclaros	4	217	0,76	100	Total
Montesclaros	4	218	1,44	100	Total
Montesclaros	4	219	1,16	100	Total
Montesclaros	4	220	1,22	100	Total
Montesclaros	4	221	2,48	100	Total
Montesclaros	4	222	1,81	100	Total
Montesclaros	4	223	0,09	100	Total
Montesclaros	4	224	0,12	100	Total
Montesclaros	4	225	0,09	100	Total
Montesclaros	4	226	0,11	100	Total
Montesclaros	4	227	0,54	100	Total
Montesclaros	4	229	1,32	100	Total
Montesclaros	4	230	0,29	100	Total
Montesclaros	4	231	0,38	100	Total
Montesclaros	4	233	6,30	100	Total
Montesclaros	4	234	0,54	100	Total
Montesclaros	4	235	0,43	100	Total
Montesclaros	4	236	0,21	100	Total
Montesclaros	4	237	0,24	100	Total
Montesclaros	4	238	4,58	100	Total
Montesclaros	4	240	2,04	100	Total
Montesclaros	4	241	0,24	100	Total
Montesclaros	4	242	0,46	100	Total
Montesclaros	4	243	0,99	100	Total
Montesclaros	4	244	1,08	100	Total
Montesclaros	4	246	1,65	100	Total
Montesclaros	4	247	2,29	100	Total
Montesclaros	4	248	0,66	100	Total
Montesclaros	4	249	0,70	100	Total
Montesclaros	4	250	0,82	100	Total
Montesclaros	4	251	1,13	100	Total
Montesclaros	4	254	2,30	100	Total
Montesclaros	4	255	0,41	100	Total
Montesclaros	4	256	0,79	100	Total
Montesclaros	4	258	2,68	100	Total
Montesclaros	4	259	0,28	100	Total
Montesclaros	4	260	0,29	100	Total
Montesclaros	4	261	0,21	100	Total
Montesclaros	4	262	0,13	100	Total
Montesclaros	4	263	0,21	100	Total

Municipio	Polígono	Parcela	Superficie parcela (ha)	Superficie en RN 2000 (%)	Inclusión total/parcial
Montesclaros	4	264	0,14	100	Total
Montesclaros	4	265	0,37	100	Total
Montesclaros	4	278	0,38	100	Total
Montesclaros	4	279	1,09	100	Total
Montesclaros	4	280	1,69	100	Total
Montesclaros	4	281	1,68	100	Total
Montesclaros	4	283	0,59	100	Total
Montesclaros	4	284	0,16	100	Total
Montesclaros	4	285	0,34	100	Total
Montesclaros	4	286	0,32	100	Total
Montesclaros	4	287	0,31	100	Total
Montesclaros	4	288	0,28	100	Total
Montesclaros	4	289	0,21	100	Total
Montesclaros	4	290	0,17	100	Total
Montesclaros	4	291	0,17	100	Total
Montesclaros	4	292	0,17	100	Total
Montesclaros	4	295	0,53	100	Total
Montesclaros	4	296	0,44	100	Total
Montesclaros	4	297	0,20	100	Total
Montesclaros	4	299	0,17	100	Total
Montesclaros	4	300	0,31	100	Total
Montesclaros	4	301	0,76	100	Total
Montesclaros	4	302	0,23	100	Total
Montesclaros	4	304	0,67	100	Total
Montesclaros	4	305	1,06	100	Total
Montesclaros	4	306	1,31	100	Total
Montesclaros	4	307	1,36	100	Total
Montesclaros	4	308	0,59	100	Total
Montesclaros	4	309	0,46	100	Total
Montesclaros	4	310	0,43	100	Total
Montesclaros	4	311	0,32	100	Total
Montesclaros	4	312	2,21	100	Total
Montesclaros	4	313	0,28	100	Total
Montesclaros	4	314	1,43	100	Total
Montesclaros	4	315	0,23	100	Total
Montesclaros	4	316	13,14	100	Total
Montesclaros	4	317	10,64	100	Total
Montesclaros	4	318	10,75	100	Total
Montesclaros	4	319	2,21	100	Total
Montesclaros	4	320	3,91	100	Total
Montesclaros	4	321	3,73	100	Total
Montesclaros	4	9001	0,11	100	Total
Montesclaros	4	9002	1,03	68,00	Parcial

Municipio	Polígono	Parcela	Superficie parcela (ha)	Superficie en RN 2000 (%)	Inclusión total/parcial
Montesclaros	4	9004	3,47	100	Total
Montesclaros	4	9005	0,21	100	Total
Montesclaros	4	9006	0,13	100	Total
Montesclaros	4	9007	0,21	100	Total
Montesclaros	4	9008	1,28	100	Total
Montesclaros	4	9009	2,87	100	Total
Montesclaros	4	9010	0,93	100	Total
Montesclaros	4	9011	0,18	100	Total
Montesclaros	4	9012	1,05	100	Total
Montesclaros	4	9013	0,65	100	Total
Montesclaros	4	9014	3,44	100	Total
Montesclaros	4	9015	0,21	100	Total
Montesclaros	4	10033	0,41	100	Total
Montesclaros	4	10114	0,94	100	Total
Montesclaros	4	10117	0,51	100	Total
Montesclaros	4	10118	52,48	100	Total
Montesclaros	4	10135	0,20	100	Total
Montesclaros	4	10136	1,34	100	Total
Montesclaros	4	10137	1,00	100	Total
Montesclaros	4	10138	0,49	100	Total
Montesclaros	4	10139	0,11	100	Total
Montesclaros	4	10148	2,97	100	Total
Montesclaros	4	10151	19,88	100	Total
Montesclaros	4	10160	0,36	100	Total
Montesclaros	4	10161	1,49	100	Total
Montesclaros	4	10162	0,97	100	Total
Montesclaros	4	10163	0,52	100	Total
Montesclaros	4	10164	0,21	100	Total
Montesclaros	4	10165	0,13	100	Total
Montesclaros	4	10166	0,19	100	Total
Montesclaros	4	10167	0,13	100	Total
Montesclaros	4	10168	0,81	100	Total
Montesclaros	4	10169	0,51	100	Total
Montesclaros	4	10170	0,64	100	Total
Montesclaros	4	10173	0,36	100	Total
Montesclaros	4	10174	0,32	100	Total
Montesclaros	4	10175	1,01	100	Total
Montesclaros	4	10176	0,91	100	Total
Montesclaros	4	10177	0,72	100	Total
Montesclaros	4	10178	0,61	100	Total
Montesclaros	4	10179	0,23	100	Total
Montesclaros	4	10184	13,06	100	Total
Montesclaros	4	10187	9,67	100	Total

Municipio	Polígono	Parcela	Superficie parcela (ha)	Superficie en RN 2000 (%)	Inclusión total/parcial
Montesclaros	4	10188	0,20	100	Total
Montesclaros	4	10191	0,32	100	Total
Montesclaros	4	10192	0,28	100	Total
Montesclaros	4	10193	0,32	100	Total
Montesclaros	4	10194	0,33	100	Total
Montesclaros	4	10195	0,65	100	Total
Montesclaros	4	10196	0,84	100	Total
Montesclaros	4	10198	2,64	100	Total
Montesclaros	4	10199	1,75	100	Total
Montesclaros	4	10214	4,47	100	Total
Montesclaros	4	10216	0,18	100	Total
Montesclaros	4	10234	0,12	100	Total
Montesclaros	4	10238	3,91	100	Total
Montesclaros	4	10246	0,08	100	Total
Montesclaros	4	10247	0,10	100	Total
Montesclaros	4	10309	0,28	100	Total
Montesclaros	4	10315	0,11	100	Total
Montesclaros	4	10316	0,28	100	Total
Montesclaros	4	10317	3,97	100	Total
Montesclaros	4	10320	0,27	100	Total
Montesclaros	4	10321	0,67	100	Total
Montesclaros	4	20118	12,17	100	Total
Montesclaros	4	20160	1,27	100	Total
Montesclaros	4	20164	0,65	100	Total
Montesclaros	4	20165	0,46	100	Total
Montesclaros	4	20167	0,44	100	Total
Montesclaros	4	20168	1,41	100	Total
Montesclaros	4	20184	13,26	100	Total
Montesclaros	4	20187	6,08	100	Total
Montesclaros	4	30118	4,77	100	Total
Montesclaros	4	30184	13,87	100	Total
Montesclaros	4	40118	0,42	100	Total
Montesclaros	4	50118	13,40	100	Total
Montesclaros	4	60001	0,88	100	Total
Montesclaros	4	60002	0,18	100	Total
Montesclaros	4	60003	1,98	100	Total
Montesclaros	4	60004	0,02	100	Total
Montesclaros	4	60005	0,07	100	Total
Montesclaros	4	60118	0,10	100	Total
Navalcán	1	1	0,33	100	Total
Navalcán	1	2	0,36	100	Total
Navalcán	1	3	0,29	100	Total
Navalcán	1	4	1,56	100	Total

Municipio	Polígono	Parcela	Superficie parcela (ha)	Superficie en RN 2000 (%)	Inclusión total/parcial
Navalcán	1	5	0,51	100	Total
Navalcán	1	6	2,92	100	Total
Navalcán	1	7	0,33	100	Total
Navalcán	1	8	2,97	100	Total
Navalcán	1	9	0,60	100	Total
Navalcán	1	10	2,10	100	Total
Navalcán	1	11	0,34	100	Total
Navalcán	1	12	0,59	100	Total
Navalcán	1	13	1,01	100	Total
Navalcán	1	15	2,06	100	Total
Navalcán	1	18	0,31	100	Total
Navalcán	1	19	0,21	100	Total
Navalcán	1	20	0,25	100	Total
Navalcán	1	21	0,19	100	Total
Navalcán	1	22	0,23	100	Total
Navalcán	1	23	0,17	100	Total
Navalcán	1	24	0,05	100	Total
Navalcán	1	25	0,07	100	Total
Navalcán	1	26	0,08	100	Total
Navalcán	1	27	0,09	100	Total
Navalcán	1	28	0,12	100	Total
Navalcán	1	29	0,09	100	Total
Navalcán	1	30	1,00	100	Total
Navalcán	1	31	0,22	100	Total
Navalcán	1	32	0,14	100	Total
Navalcán	1	33	0,32	100	Total
Navalcán	1	34	0,17	100	Total
Navalcán	1	35	0,17	100	Total
Navalcán	1	36	0,19	100	Total
Navalcán	1	37	0,74	100	Total
Navalcán	1	38	1,68	100	Total
Navalcán	1	39	0,64	100	Total
Navalcán	1	40	2,68	100	Total
Navalcán	1	41	0,55	100	Total
Navalcán	1	42	0,26	100	Total
Navalcán	1	43	0,28	100	Total
Navalcán	1	44	1,03	100	Total
Navalcán	1	45	0,41	100	Total
Navalcán	1	46	0,85	100	Total
Navalcán	1	47	0,41	100	Total
Navalcán	1	48	0,57	100	Total
Navalcán	1	49	0,59	100	Total
Navalcán	1	50	0,32	100	Total

Municipio	Polígono	Parcela	Superficie parcela (ha)	Superficie en RN 2000 (%)	Inclusión total/parcial
Navalcán	1	51	0,39	100	Total
Navalcán	1	52	0,27	100	Total
Navalcán	1	53	0,30	100	Total
Navalcán	1	54	0,33	100	Total
Navalcán	1	55	0,37	100	Total
Navalcán	1	56	0,38	100	Total
Navalcán	1	57	0,45	100	Total
Navalcán	1	58	1,34	100	Total
Navalcán	1	59	0,49	100	Total
Navalcán	1	60	0,46	100	Total
Navalcán	1	61	0,39	100	Total
Navalcán	1	62	0,41	100	Total
Navalcán	1	63	0,35	100	Total
Navalcán	1	64	0,17	100	Total
Navalcán	1	65	0,21	100	Total
Navalcán	1	66	0,35	100	Total
Navalcán	1	68	0,14	100	Total
Navalcán	1	69	0,13	100	Total
Navalcán	1	70	0,49	100	Total
Navalcán	1	71	0,07	100	Total
Navalcán	1	72	0,04	100	Total
Navalcán	1	85	0,59	100	Total
Navalcán	1	86	0,17	100	Total
Navalcán	1	87	0,21	100	Total
Navalcán	1	88	0,12	100	Total
Navalcán	1	89	0,11	100	Total
Navalcán	1	90	0,12	100	Total
Navalcán	1	91	0,10	100	Total
Navalcán	1	92	0,07	100	Total
Navalcán	1	93	0,08	100	Total
Navalcán	1	94	0,07	100	Total
Navalcán	1	95	0,06	100	Total
Navalcán	1	96	0,07	100	Total
Navalcán	1	97	0,07	100	Total
Navalcán	1	98	0,04	100	Total
Navalcán	1	99	0,05	100	Total
Navalcán	1	100	0,16	100	Total
Navalcán	1	101	0,08	100	Total
Navalcán	1	102	0,11	100	Total
Navalcán	1	103	0,02	100	Total
Navalcán	1	104	0,05	100	Total
Navalcán	1	105	0,11	100	Total
Navalcán	1	106	0,19	100	Total

Municipio	Polígono	Parcela	Superficie parcela (ha)	Superficie en RN 2000 (%)	Inclusión total/parcial
Navalcán	1	107	0,18	100	Total
Navalcán	1	108	0,13	100	Total
Navalcán	1	109	0,15	100	Total
Navalcán	1	110	0,13	21,06	Parcial
Navalcán	1	115	0,46	100	Total
Navalcán	1	119	0,63	8,76	Parcial
Navalcán	1	231	0,02	100	Total
Navalcán	1	357	0,29	100	Total
Navalcán	1	358	0,36	100	Total
Navalcán	1	359	0,18	100	Total
Navalcán	1	9001	0,94	47,78	Parcial
Navalcán	1	9002	1,48	70,16	Parcial
Navalcán	1	9003	0,63	100	Total
Navalcán	1	9004	0,20	100	Total
Navalcán	1	9006	0,65	4,96	Parcial
Navalcán	1	9007	0,03	100	Total
Navalcán	1	10061	0,25	100	Total
Navalcán	1	10062	0,16	100	Total
Navalcán	2	1	1,26	100	Total
Navalcán	2	2	1,06	100	Total
Navalcán	2	3	0,35	100	Total
Navalcán	2	4	0,19	100	Total
Navalcán	2	5	0,99	100	Total
Navalcán	2	6	1,35	100	Total
Navalcán	2	7	0,40	100	Total
Navalcán	2	8	0,36	100	Total
Navalcán	2	9	0,43	100	Total
Navalcán	2	10	1,02	100	Total
Navalcán	2	11	0,16	100	Total
Navalcán	2	12	0,51	100	Total
Navalcán	2	13	0,69	100	Total
Navalcán	2	14	0,28	100	Total
Navalcán	2	15	0,26	100	Total
Navalcán	2	16	0,59	100	Total
Navalcán	2	17	0,56	100	Total
Navalcán	2	18	0,58	100	Total
Navalcán	2	20	0,07	100	Total
Navalcán	2	21	2,74	100	Total
Navalcán	2	22	0,61	100	Total
Navalcán	2	23	0,45	100	Total
Navalcán	2	24	0,82	100	Total
Navalcán	2	25	1,01	100	Total
Navalcán	2	26	1,17	100	Total

Municipio	Polígono	Parcela	Superficie parcela (ha)	Superficie en RN 2000 (%)	Inclusión total/parcial
Navalcán	2	27	1,18	100	Total
Navalcán	2	28	0,92	100	Total
Navalcán	2	29	0,85	100	Total
Navalcán	2	30	0,96	100	Total
Navalcán	2	31	2,82	100	Total
Navalcán	2	32	0,60	100	Total
Navalcán	2	33	0,62	100	Total
Navalcán	2	34	1,10	100	Total
Navalcán	2	35	0,50	100	Total
Navalcán	2	36	0,54	100	Total
Navalcán	2	37	1,15	100	Total
Navalcán	2	38	0,08	100	Total
Navalcán	2	39	0,09	100	Total
Navalcán	2	40	1,30	100	Total
Navalcán	2	41	1,09	100	Total
Navalcán	2	42	0,55	100	Total
Navalcán	2	43	3,98	100	Total
Navalcán	2	44	0,80	100	Total
Navalcán	2	45	0,35	100	Total
Navalcán	2	46	0,02	100	Total
Navalcán	2	47	0,17	100	Total
Navalcán	2	48	0,17	100	Total
Navalcán	2	49	0,27	100	Total
Navalcán	2	50	0,05	100	Total
Navalcán	2	51	0,02	100	Total
Navalcán	2	52	0,05	100	Total
Navalcán	2	53	0,03	100	Total
Navalcán	2	54	0,43	100	Total
Navalcán	2	55	0,34	100	Total
Navalcán	2	56	1,06	100	Total
Navalcán	2	57	0,03	100	Total
Navalcán	2	58	0,22	100	Total
Navalcán	2	59	0,04	100	Total
Navalcán	2	60	0,12	100	Total
Navalcán	2	61	0,20	100	Total
Navalcán	2	62	0,33	100	Total
Navalcán	2	63	0,16	100	Total
Navalcán	2	64	2,48	100	Total
Navalcán	2	65	1,87	100	Total
Navalcán	2	66	0,16	100	Total
Navalcán	2	67	0,24	100	Total
Navalcán	2	68	0,21	100	Total
Navalcán	2	69	0,07	100	Total

Municipio	Polígono	Parcela	Superficie parcela (ha)	Superficie en RN 2000 (%)	Inclusión total/parcial
Navalcán	2	70	0,32	100	Total
Navalcán	2	71	1,91	100	Total
Navalcán	2	72	0,29	100	Total
Navalcán	2	73	0,39	100	Total
Navalcán	2	74	0,11	100	Total
Navalcán	2	75	0,12	100	Total
Navalcán	2	76	1,69	100	Total
Navalcán	2	77	1,14	100	Total
Navalcán	2	78	0,47	100	Total
Navalcán	2	79	1,33	100	Total
Navalcán	2	80	0,29	100	Total
Navalcán	2	81	0,31	100	Total
Navalcán	2	82	0,44	100	Total
Navalcán	2	83	0,41	100	Total
Navalcán	2	84	0,11	100	Total
Navalcán	2	85	0,12	100	Total
Navalcán	2	86	0,21	100	Total
Navalcán	2	87	0,15	100	Total
Navalcán	2	88	0,09	100	Total
Navalcán	2	89	0,07	100	Total
Navalcán	2	90	0,10	100	Total
Navalcán	2	91	0,30	100	Total
Navalcán	2	92	0,51	100	Total
Navalcán	2	93	0,49	100	Total
Navalcán	2	94	0,36	100	Total
Navalcán	2	95	0,45	100	Total
Navalcán	2	96	1,41	100	Total
Navalcán	2	97	0,80	100	Total
Navalcán	2	98	1,53	100	Total
Navalcán	2	99	0,21	100	Total
Navalcán	2	100	0,18	100	Total
Navalcán	2	101	0,11	100	Total
Navalcán	2	102	0,13	100	Total
Navalcán	2	103	0,18	100	Total
Navalcán	2	104	0,17	100	Total
Navalcán	2	105	0,21	100	Total
Navalcán	2	106	0,32	100	Total
Navalcán	2	107	0,33	100	Total
Navalcán	2	108	0,31	100	Total
Navalcán	2	109	0,21	100	Total
Navalcán	2	110	0,47	100	Total
Navalcán	2	111	0,24	100	Total
Navalcán	2	112	0,26	100	Total

Municipio	Polígono	Parcela	Superficie parcela (ha)	Superficie en RN 2000 (%)	Inclusión total/parcial
Navalcán	2	113	0,42	100	Total
Navalcán	2	114	0,44	100	Total
Navalcán	2	115	0,46	100	Total
Navalcán	2	116	0,41	100	Total
Navalcán	2	117	2,61	100	Total
Navalcán	2	118	0,45	100	Total
Navalcán	2	119	0,69	100	Total
Navalcán	2	120	0,57	100	Total
Navalcán	2	121	0,35	100	Total
Navalcán	2	122	0,35	100	Total
Navalcán	2	123	0,05	100	Total
Navalcán	2	124	0,24	100	Total
Navalcán	2	125	0,19	100	Total
Navalcán	2	126	0,34	100	Total
Navalcán	2	127	0,55	100	Total
Navalcán	2	128	0,41	100	Total
Navalcán	2	129	0,69	100	Total
Navalcán	2	130	0,53	100	Total
Navalcán	2	131	0,62	100	Total
Navalcán	2	132	0,06	100	Total
Navalcán	2	133	0,09	100	Total
Navalcán	2	134	0,20	100	Total
Navalcán	2	135	0,10	100	Total
Navalcán	2	136	0,03	100	Total
Navalcán	2	137	0,04	100	Total
Navalcán	2	138	0,15	100	Total
Navalcán	2	139	0,13	100	Total
Navalcán	2	140	0,13	100	Total
Navalcán	2	141	0,12	100	Total
Navalcán	2	142	0,06	100	Total
Navalcán	2	143	0,11	100	Total
Navalcán	2	144	0,07	100	Total
Navalcán	2	145	0,05	100	Total
Navalcán	2	146	0,03	100	Total
Navalcán	2	147	0,29	100	Total
Navalcán	2	148	1,02	100	Total
Navalcán	2	150	0,46	100	Total
Navalcán	2	151	0,42	100	Total
Navalcán	2	152	1,70	100	Total
Navalcán	2	153	2,30	100	Total
Navalcán	2	154	2,48	100	Total
Navalcán	2	155	1,01	100	Total
Navalcán	2	156	0,92	100	Total

Municipio	Polígono	Parcela	Superficie parcela (ha)	Superficie en RN 2000 (%)	Inclusión total/parcial
Navalcán	2	157	0,86	100	Total
Navalcán	2	158	0,52	100	Total
Navalcán	2	159	0,30	100	Total
Navalcán	2	160	0,29	100	Total
Navalcán	2	161	0,28	100	Total
Navalcán	2	162	0,22	100	Total
Navalcán	2	163	0,26	100	Total
Navalcán	2	164	0,46	100	Total
Navalcán	2	165	0,57	100	Total
Navalcán	2	166	0,05	100	Total
Navalcán	2	167	0,64	100	Total
Navalcán	2	168	0,59	100	Total
Navalcán	2	169	0,53	100	Total
Navalcán	2	170	0,17	100	Total
Navalcán	2	171	0,52	100	Total
Navalcán	2	172	0,50	100	Total
Navalcán	2	173	0,34	100	Total
Navalcán	2	174	0,49	100	Total
Navalcán	2	175	0,48	100	Total
Navalcán	2	176	0,30	100	Total
Navalcán	2	177	0,33	100	Total
Navalcán	2	178	0,51	100	Total
Navalcán	2	179	0,36	100	Total
Navalcán	2	181	0,68	100	Total
Navalcán	2	182	0,36	100	Total
Navalcán	2	183	0,81	100	Total
Navalcán	2	184	0,27	100	Total
Navalcán	2	185	0,25	100	Total
Navalcán	2	186	0,24	100	Total
Navalcán	2	187	0,62	100	Total
Navalcán	2	188	0,55	100	Total
Navalcán	2	189	0,60	100	Total
Navalcán	2	190	0,30	100	Total
Navalcán	2	193	0,42	44,68	Parcial
Navalcán	2	194	3,28	82,66	Parcial
Navalcán	2	195	1,16	100	Total
Navalcán	2	196	0,57	100	Total
Navalcán	2	197	0,52	100	Total
Navalcán	2	198	0,24	100	Total
Navalcán	2	199	0,15	100	Total
Navalcán	2	200	0,21	100	Total
Navalcán	2	201	0,18	100	Total
Navalcán	2	202	0,18	100	Total

Municipio	Polígono	Parcela	Superficie parcela (ha)	Superficie en RN 2000 (%)	Inclusión total/parcial
Navalcán	2	203	1,15	100	Total
Navalcán	2	204	0,81	100	Total
Navalcán	2	205	0,35	100	Total
Navalcán	2	206	0,32	100	Total
Navalcán	2	207	0,36	100	Total
Navalcán	2	208	0,41	100	Total
Navalcán	2	209	0,39	100	Total
Navalcán	2	210	0,50	100	Total
Navalcán	2	211	0,32	100	Total
Navalcán	2	212	0,15	100	Total
Navalcán	2	213	0,22	100	Total
Navalcán	2	214	0,39	100	Total
Navalcán	2	215	0,21	100	Total
Navalcán	2	216	0,30	100	Total
Navalcán	2	217	0,14	100	Total
Navalcán	2	218	0,16	100	Total
Navalcán	2	219	0,12	100	Total
Navalcán	2	220	0,08	100	Total
Navalcán	2	221	0,52	100	Total
Navalcán	2	222	0,24	100	Total
Navalcán	2	223	0,05	100	Total
Navalcán	2	224	0,03	100	Total
Navalcán	2	225	0,02	100	Total
Navalcán	2	226	0,04	100	Total
Navalcán	2	227	0,07	100	Total
Navalcán	2	228	0,06	100	Total
Navalcán	2	229	0,41	100	Total
Navalcán	2	230	0,61	100	Total
Navalcán	2	231	0,07	100	Total
Navalcán	2	232	0,04	100	Total
Navalcán	2	233	0,04	100	Total
Navalcán	2	234	0,03	100	Total
Navalcán	2	235	0,03	100	Total
Navalcán	2	236	0,03	100	Total
Navalcán	2	237	0,08	100	Total
Navalcán	2	238	0,08	100	Total
Navalcán	2	239	0,06	100	Total
Navalcán	2	240	0,04	100	Total
Navalcán	2	241	0,04	100	Total
Navalcán	2	242	0,04	100	Total
Navalcán	2	243	0,03	100	Total
Navalcán	2	244	0,04	100	Total
Navalcán	2	245	0,08	100	Total

Municipio	Polígono	Parcela	Superficie parcela (ha)	Superficie en RN 2000 (%)	Inclusión total/parcial
Navalcán	2	246	0,06	100	Total
Navalcán	2	247	0,05	100	Total
Navalcán	2	248	0,03	100	Total
Navalcán	2	249	0,03	100	Total
Navalcán	2	250	0,03	100	Total
Navalcán	2	251	0,03	100	Total
Navalcán	2	252	0,06	100	Total
Navalcán	2	253	0,07	100	Total
Navalcán	2	254	0,06	100	Total
Navalcán	2	255	0,06	100	Total
Navalcán	2	256	0,08	100	Total
Navalcán	2	257	0,03	100	Total
Navalcán	2	258	0,03	100	Total
Navalcán	2	259	0,15	100	Total
Navalcán	2	260	0,08	100	Total
Navalcán	2	261	0,09	100	Total
Navalcán	2	262	0,14	100	Total
Navalcán	2	263	0,12	100	Total
Navalcán	2	264	0,19	100	Total
Navalcán	2	265	0,09	100	Total
Navalcán	2	266	0,28	100	Total
Navalcán	2	267	0,09	100	Total
Navalcán	2	268	0,08	100	Total
Navalcán	2	269	0,16	100	Total
Navalcán	2	270	0,16	100	Total
Navalcán	2	271	0,04	100	Total
Navalcán	2	272	0,12	100	Total
Navalcán	2	273	0,16	100	Total
Navalcán	2	274	0,05	100	Total
Navalcán	2	275	0,12	100	Total
Navalcán	2	276	0,15	100	Total
Navalcán	2	277	0,17	100	Total
Navalcán	2	278	0,12	100	Total
Navalcán	2	279	0,07	100	Total
Navalcán	2	280	0,10	100	Total
Navalcán	2	281	0,06	100	Total
Navalcán	2	282	0,10	100	Total
Navalcán	2	283	0,18	100	Total
Navalcán	2	336	0,10	100	Total
Navalcán	2	344	0,73	41,09	Parcial
Navalcán	2	345	1,15	29,84	Parcial
Navalcán	2	346	0,45	100	Total
Navalcán	2	347	0,46	100	Total

Municipio	Polígono	Parcela	Superficie parcela (ha)	Superficie en RN 2000 (%)	Inclusión total/parcial
Navalcán	2	348	0,30	100	Total
Navalcán	2	349	0,35	100	Total
Navalcán	2	350	0,35	100	Total
Navalcán	2	351	0,50	100	Total
Navalcán	2	425	1,05	100	Total
Navalcán	2	426	0,29	100	Total
Navalcán	2	427	0,10	100	Total
Navalcán	2	428	0,18	100	Total
Navalcán	2	429	0,16	100	Total
Navalcán	2	430	0,26	100	Total
Navalcán	2	431	0,11	100	Total
Navalcán	2	432	0,05	100	Total
Navalcán	2	433	0,09	100	Total
Navalcán	2	434	0,97	100	Total
Navalcán	2	435	5,83	100	Total
Navalcán	2	436	0,40	100	Total
Navalcán	2	437	0,24	100	Total
Navalcán	2	438	0,24	100	Total
Navalcán	2	439	0,47	100	Total
Navalcán	2	440	0,63	100	Total
Navalcán	2	456	0,18	100	Total
Navalcán	2	458	0,19	100	Total
Navalcán	2	459	0,20	100	Total
Navalcán	2	460	0,19	100	Total
Navalcán	2	461	0,01	100	Total
Navalcán	2	462	0,05	100	Total
Navalcán	2	463	0,05	100	Total
Navalcán	2	464	0,26	100	Total
Navalcán	2	9000	0,01	100	Total
Navalcán	2	9001	0,09	100	Total
Navalcán	2	9002	0,49	100	Total
Navalcán	2	9003	1,83	91,73	Parcial
Navalcán	2	9006	0,88	85,86	Parcial
Navalcán	2	9007	0,45	49,55	Parcial
Navalcán	2	10004	0,12	100	Total
Navalcán	2	10010	0,04	100	Total
Navalcán	2	10012	0,10	100	Total
Navalcán	2	10013	0,07	100	Total
Navalcán	2	10110	0,24	100	Total
Navalcán	2	10153	0,55	100	Total
Navalcán	2	10154	0,14	100	Total
Navalcán	2	10155	0,04	100	Total
Navalcán	2	10257	0,02	100	Total

Municipio	Polígono	Parcela	Superficie parcela (ha)	Superficie en RN 2000 (%)	Inclusión total/parcial
Navalcán	2	10258	0,02	100	Total
Navalcán	2	10267	0,07	100	Total
Navalcán	2	10268	0,08	100	Total
Navalcán	2	10460	0,11	100	Total
Navalcán	2	20004	0,69	100	Total
Navalcán	2	80003	0,01	100	Total
Navalcán	3	1	0,15	100	Total
Navalcán	3	2	0,59	100	Total
Navalcán	3	3	1,56	100	Total
Navalcán	3	4	0,83	100	Total
Navalcán	3	5	1,13	100	Total
Navalcán	3	6	2,05	100	Total
Navalcán	3	7	7,32	100	Total
Navalcán	3	8	0,88	100	Total
Navalcán	3	9	0,59	100	Total
Navalcán	3	10	1,19	100	Total
Navalcán	3	11	1,12	100	Total
Navalcán	3	12	1,52	100	Total
Navalcán	3	13	0,64	100	Total
Navalcán	3	14	0,35	100	Total
Navalcán	3	15	0,34	100	Total
Navalcán	3	16	1,07	100	Total
Navalcán	3	17	1,28	100	Total
Navalcán	3	18	0,76	100	Total
Navalcán	3	19	0,72	100	Total
Navalcán	3	20	0,58	100	Total
Navalcán	3	21	0,48	100	Total
Navalcán	3	22	0,41	100	Total
Navalcán	3	23	5,62	100	Total
Navalcán	3	24	0,58	100	Total
Navalcán	3	25	0,51	100	Total
Navalcán	3	26	0,65	100	Total
Navalcán	3	27	0,56	100	Total
Navalcán	3	28	1,97	100	Total
Navalcán	3	29	0,33	100	Total
Navalcán	3	30	0,31	100	Total
Navalcán	3	31	0,45	100	Total
Navalcán	3	32	0,41	100	Total
Navalcán	3	33	1,05	100	Total
Navalcán	3	35	0,49	100	Total
Navalcán	3	36	1,10	100	Total
Navalcán	3	37	1,05	100	Total
Navalcán	3	38	0,19	100	Total

Municipio	Polígono	Parcela	Superficie parcela (ha)	Superficie en RN 2000 (%)	Inclusión total/parcial
Navalcán	3	39	0,18	100	Total
Navalcán	3	41	0,04	100	Total
Navalcán	3	42	0,03	100	Total
Navalcán	3	43	0,09	100	Total
Navalcán	3	44	0,08	100	Total
Navalcán	3	45	1,06	100	Total
Navalcán	3	46	0,64	100	Total
Navalcán	3	47	0,68	100	Total
Navalcán	3	48	0,83	100	Total
Navalcán	3	49	4,30	100	Total
Navalcán	3	50	0,83	100	Total
Navalcán	3	51	1,11	100	Total
Navalcán	3	52	0,37	100	Total
Navalcán	3	53	0,80	100	Total
Navalcán	3	54	0,76	100	Total
Navalcán	3	55	1,41	100	Total
Navalcán	3	56	0,39	100	Total
Navalcán	3	57	0,39	100	Total
Navalcán	3	58	0,86	100	Total
Navalcán	3	59	0,26	100	Total
Navalcán	3	60	0,55	100	Total
Navalcán	3	61	0,33	100	Total
Navalcán	3	62	0,29	100	Total
Navalcán	3	63	0,33	100	Total
Navalcán	3	64	0,37	100	Total
Navalcán	3	65	0,15	100	Total
Navalcán	3	66	1,15	100	Total
Navalcán	3	67	0,55	100	Total
Navalcán	3	68	0,98	100	Total
Navalcán	3	70	0,85	19,76	Parcial
Navalcán	3	72	0,39	100	Total
Navalcán	3	9001	0,17	100	Total
Navalcán	3	9002	0,06	100	Total
Navalcán	3	9003	0,60	45,91	Parcial
Navalcán	3	10041	0,04	100	Total
Navalcán	3	10042	0,03	100	Total
Navalcán	4	1	0,29	100	Total
Navalcán	4	2	0,43	100	Total
Navalcán	4	3	0,43	100	Total
Navalcán	4	4	7,11	100	Total
Navalcán	4	6	0,27	100	Total
Navalcán	4	7	2,86	100	Total
Navalcán	4	8	4,20	100	Total

Municipio	Polígono	Parcela	Superficie parcela (ha)	Superficie en RN 2000 (%)	Inclusión total/parcial
Navalcán	4	9	0,36	100	Total
Navalcán	4	10	0,54	100	Total
Navalcán	4	11	0,56	100	Total
Navalcán	4	12	2,81	100	Total
Navalcán	4	13	0,95	100	Total
Navalcán	4	14	1,14	100	Total
Navalcán	4	15	1,13	100	Total
Navalcán	4	16	2,46	100	Total
Navalcán	4	17	0,27	100	Total
Navalcán	4	18	0,39	100	Total
Navalcán	4	19	0,29	100	Total
Navalcán	4	20	0,22	100	Total
Navalcán	4	21	0,29	100	Total
Navalcán	4	22	0,28	100	Total
Navalcán	4	23	0,25	100	Total
Navalcán	4	24	0,22	100	Total
Navalcán	4	25	0,22	100	Total
Navalcán	4	26	5,52	100	Total
Navalcán	4	27	1,45	100	Total
Navalcán	4	28	4,59	100	Total
Navalcán	4	29	5,65	100	Total
Navalcán	4	30	0,54	100	Total
Navalcán	4	31	0,49	100	Total
Navalcán	4	33	1,37	100	Total
Navalcán	4	34	0,13	100	Total
Navalcán	4	35	0,69	100	Total
Navalcán	4	36	1,47	100	Total
Navalcán	4	37	0,13	100	Total
Navalcán	4	38	0,28	100	Total
Navalcán	4	39	0,46	100	Total
Navalcán	4	40	0,35	100	Total
Navalcán	4	41	0,63	100	Total
Navalcán	4	42	0,60	100	Total
Navalcán	4	43	0,09	100	Total
Navalcán	4	44	0,11	100	Total
Navalcán	4	45	0,10	100	Total
Navalcán	4	46	6,56	100	Total
Navalcán	4	47	2,70	100	Total
Navalcán	4	48	0,56	100	Total
Navalcán	4	49	1,49	100	Total
Navalcán	4	50	1,29	100	Total
Navalcán	4	51	5,13	100	Total
Navalcán	4	52	0,51	100	Total

Municipio	Polígono	Parcela	Superficie parcela (ha)	Superficie en RN 2000 (%)	Inclusión total/parcial
Navalcán	4	53	0,61	100	Total
Navalcán	4	54	1,52	100	Total
Navalcán	4	56	1,25	100	Total
Navalcán	4	57	0,89	100	Total
Navalcán	4	58	0,35	100	Total
Navalcán	4	59	4,63	100	Total
Navalcán	4	60	1,78	100	Total
Navalcán	4	61	1,14	100	Total
Navalcán	4	62	1,53	100	Total
Navalcán	4	63	1,58	100	Total
Navalcán	4	64	3,28	100	Total
Navalcán	4	65	0,87	100	Total
Navalcán	4	66	0,98	100	Total
Navalcán	4	67	1,04	100	Total
Navalcán	4	68	0,30	100	Total
Navalcán	4	69	0,24	100	Total
Navalcán	4	70	0,74	100	Total
Navalcán	4	71	1,30	100	Total
Navalcán	4	72	0,27	100	Total
Navalcán	4	73	0,39	100	Total
Navalcán	4	74	0,53	100	Total
Navalcán	4	75	0,23	100	Total
Navalcán	4	76	1,23	100	Total
Navalcán	4	77	0,79	100	Total
Navalcán	4	78	4,95	100	Total
Navalcán	4	80	2,68	100	Total
Navalcán	4	81	0,98	100	Total
Navalcán	4	82	0,87	100	Total
Navalcán	4	84	4,82	100	Total
Navalcán	4	86	7,07	100	Total
Navalcán	4	93	0,65	100	Total
Navalcán	4	94	0,17	100	Total
Navalcán	4	96	4,04	100	Total
Navalcán	4	97	1,02	100	Total
Navalcán	4	98	0,87	100	Total
Navalcán	4	99	1,66	100	Total
Navalcán	4	100	0,76	100	Total
Navalcán	4	101	0,42	100	Total
Navalcán	4	102	0,92	100	Total
Navalcán	4	103	0,32	100	Total
Navalcán	4	104	0,47	100	Total
Navalcán	4	105	3,17	100	Total
Navalcán	4	106	1,39	100	Total

Municipio	Polígono	Parcela	Superficie parcela (ha)	Superficie en RN 2000 (%)	Inclusión total/parcial
Navalcán	4	107	1,25	100	Total
Navalcán	4	108	2,00	100	Total
Navalcán	4	109	1,88	100	Total
Navalcán	4	110	1,16	100	Total
Navalcán	4	111	0,98	100	Total
Navalcán	4	112	0,77	100	Total
Navalcán	4	113	2,27	100	Total
Navalcán	4	114	0,42	100	Total
Navalcán	4	115	0,68	100	Total
Navalcán	4	116	2,08	100	Total
Navalcán	4	118	0,57	100	Total
Navalcán	4	119	0,08	100	Total
Navalcán	4	120	1,85	100	Total
Navalcán	4	121	0,90	100	Total
Navalcán	4	122	0,71	100	Total
Navalcán	4	123	2,87	100	Total
Navalcán	4	124	0,85	100	Total
Navalcán	4	125	0,82	100	Total
Navalcán	4	126	0,52	100	Total
Navalcán	4	127	0,25	100	Total
Navalcán	4	128	0,21	100	Total
Navalcán	4	129	0,82	100	Total
Navalcán	4	130	0,90	100	Total
Navalcán	4	131	0,49	100	Total
Navalcán	4	132	0,54	100	Total
Navalcán	4	133	0,67	100	Total
Navalcán	4	134	0,31	100	Total
Navalcán	4	135	1,01	100	Total
Navalcán	4	136	0,21	100	Total
Navalcán	4	137	0,36	100	Total
Navalcán	4	138	0,74	100	Total
Navalcán	4	139	0,68	100	Total
Navalcán	4	140	4,35	100	Total
Navalcán	4	145	1,27	100	Total
Navalcán	4	146	0,45	100	Total
Navalcán	4	147	1,07	100	Total
Navalcán	4	148	0,82	100	Total
Navalcán	4	149	0,90	100	Total
Navalcán	4	150	0,86	100	Total
Navalcán	4	151	0,56	100	Total
Navalcán	4	152	0,70	100	Total
Navalcán	4	153	1,07	100	Total
Navalcán	4	154	1,01	100	Total

Municipio	Polígono	Parcela	Superficie parcela (ha)	Superficie en RN 2000 (%)	Inclusión total/parcial
Navalcán	4	155	0,28	100	Total
Navalcán	4	156	0,20	100	Total
Navalcán	4	157	0,29	100	Total
Navalcán	4	158	0,59	100	Total
Navalcán	4	159	0,77	100	Total
Navalcán	4	160	0,87	100	Total
Navalcán	4	161	0,51	100	Total
Navalcán	4	162	0,55	100	Total
Navalcán	4	163	1,31	100	Total
Navalcán	4	164	0,78	100	Total
Navalcán	4	165	0,71	100	Total
Navalcán	4	166	0,19	100	Total
Navalcán	4	167	0,21	100	Total
Navalcán	4	168	0,12	100	Total
Navalcán	4	169	0,15	100	Total
Navalcán	4	170	0,20	100	Total
Navalcán	4	171	0,29	100	Total
Navalcán	4	172	0,07	100	Total
Navalcán	4	173	0,09	100	Total
Navalcán	4	174	0,10	100	Total
Navalcán	4	175	0,11	100	Total
Navalcán	4	176	0,24	100	Total
Navalcán	4	177	0,34	100	Total
Navalcán	4	178	0,36	100	Total
Navalcán	4	179	0,37	100	Total
Navalcán	4	180	0,83	100	Total
Navalcán	4	181	0,73	100	Total
Navalcán	4	182	1,04	100	Total
Navalcán	4	183	0,06	100	Total
Navalcán	4	184	0,08	100	Total
Navalcán	4	185	0,28	100	Total
Navalcán	4	186	1,50	100	Total
Navalcán	4	187	1,21	100	Total
Navalcán	4	188	0,77	100	Total
Navalcán	4	189	1,27	100	Total
Navalcán	4	190	0,75	100	Total
Navalcán	4	191	0,66	100	Total
Navalcán	4	192	2,30	100	Total
Navalcán	4	193	1,48	100	Total
Navalcán	4	194	0,68	100	Total
Navalcán	4	195	0,68	100	Total
Navalcán	4	196	0,63	100	Total
Navalcán	4	197	0,65	100	Total

Municipio	Polígono	Parcela	Superficie parcela (ha)	Superficie en RN 2000 (%)	Inclusión total/parcial
Navalcán	4	198	0,56	100	Total
Navalcán	4	199	1,41	100	Total
Navalcán	4	200	0,27	100	Total
Navalcán	4	201	0,73	100	Total
Navalcán	4	202	0,74	100	Total
Navalcán	4	203	0,82	100	Total
Navalcán	4	204	0,87	100	Total
Navalcán	4	205	0,33	100	Total
Navalcán	4	206	0,37	100	Total
Navalcán	4	207	0,25	100	Total
Navalcán	4	208	0,33	100	Total
Navalcán	4	209	0,20	100	Total
Navalcán	4	210	0,33	100	Total
Navalcán	4	211	0,26	100	Total
Navalcán	4	212	0,79	100	Total
Navalcán	4	213	0,43	100	Total
Navalcán	4	214	0,38	100	Total
Navalcán	4	215	0,24	100	Total
Navalcán	4	216	1,24	100	Total
Navalcán	4	217	1,51	100	Total
Navalcán	4	219	2,36	100	Total
Navalcán	4	220	0,75	100	Total
Navalcán	4	221	0,61	100	Total
Navalcán	4	222	1,66	100	Total
Navalcán	4	223	1,40	100	Total
Navalcán	4	224	1,24	100	Total
Navalcán	4	225	0,45	100	Total
Navalcán	4	226	0,70	100	Total
Navalcán	4	227	4,20	100	Total
Navalcán	4	228	0,76	100	Total
Navalcán	4	229	0,87	100	Total
Navalcán	4	230	0,17	100	Total
Navalcán	4	231	0,19	100	Total
Navalcán	4	232	3,16	100	Total
Navalcán	4	233	0,28	100	Total
Navalcán	4	234	0,62	100	Total
Navalcán	4	235	0,55	100	Total
Navalcán	4	236	0,55	100	Total
Navalcán	4	237	0,38	100	Total
Navalcán	4	238	0,79	100	Total
Navalcán	4	239	0,67	100	Total
Navalcán	4	240	1,86	100	Total
Navalcán	4	241	0,91	100	Total

Municipio	Polígono	Parcela	Superficie parcela (ha)	Superficie en RN 2000 (%)	Inclusión total/parcial
Navalcán	4	242	2,88	100	Total
Navalcán	4	243	1,34	100	Total
Navalcán	4	244	0,82	100	Total
Navalcán	4	245	0,34	100	Total
Navalcán	4	246	0,28	100	Total
Navalcán	4	247	0,32	100	Total
Navalcán	4	248	0,20	100	Total
Navalcán	4	249	0,84	100	Total
Navalcán	4	250	1,24	100	Total
Navalcán	4	251	2,70	100	Total
Navalcán	4	252	1,01	100	Total
Navalcán	4	253	2,02	100	Total
Navalcán	4	254	0,91	100	Total
Navalcán	4	255	0,48	100	Total
Navalcán	4	256	0,19	100	Total
Navalcán	4	257	0,72	100	Total
Navalcán	4	258	1,14	100	Total
Navalcán	4	259	0,48	100	Total
Navalcán	4	260	0,41	100	Total
Navalcán	4	261	2,21	100	Total
Navalcán	4	262	0,28	100	Total
Navalcán	4	263	0,46	100	Total
Navalcán	4	264	0,55	100	Total
Navalcán	4	265	0,82	100	Total
Navalcán	4	266	0,44	100	Total
Navalcán	4	267	0,51	100	Total
Navalcán	4	268	1,27	100	Total
Navalcán	4	269	0,77	100	Total
Navalcán	4	270	0,24	100	Total
Navalcán	4	271	1,30	100	Total
Navalcán	4	272	0,18	100	Total
Navalcán	4	273	0,22	100	Total
Navalcán	4	274	0,62	100	Total
Navalcán	4	275	1,73	100	Total
Navalcán	4	276	0,11	100	Total
Navalcán	4	277	0,16	100	Total
Navalcán	4	278	0,93	100	Total
Navalcán	4	279	0,61	100	Total
Navalcán	4	9001	0,10	100	Total
Navalcán	4	9002	0,42	100	Total
Navalcán	4	9003	0,62	100	Total
Navalcán	4	9004	1,72	100	Total
Navalcán	4	9006	0,75	100	Total

Municipio	Polígono	Parcela	Superficie parcela (ha)	Superficie en RN 2000 (%)	Inclusión total/parcial
Navalcán	4	9007	0,55	100	Total
Navalcán	4	9008	0,56	100	Total
Navalcán	4	9009	0,04	100	Total
Navalcán	4	10049	2,13	100	Total
Navalcán	4	10060	1,00	100	Total
Navalcán	4	10061	0,62	100	Total
Navalcán	4	10062	0,39	100	Total
Navalcán	4	10063	0,26	100	Total
Navalcán	4	10064	0,21	100	Total
Navalcán	4	10065	0,16	100	Total
Navalcán	4	10066	0,14	100	Total
Navalcán	4	10067	0,11	100	Total
Navalcán	4	10074	0,02	100	Total
Navalcán	4	10075	0,08	100	Total
Navalcán	4	10081	0,19	100	Total
Navalcán	4	10096	3,69	100	Total
Navalcán	4	10136	0,17	100	Total
Navalcán	4	10138	0,06	100	Total
Navalcán	4	10139	0,02	100	Total
Navalcán	4	10186	0,40	100	Total
Navalcán	4	10191	0,01	100	Total
Navalcán	4	10193	0,27	100	Total
Navalcán	4	10227	0,43	100	Total
Navalcán	4	10232	0,35	100	Total
Navalcán	4	10234	0,21	100	Total
Navalcán	4	10235	0,34	100	Total
Navalcán	4	10236	0,33	100	Total
Navalcán	4	10237	0,34	100	Total
Navalcán	4	10241	0,15	100	Total
Navalcán	4	10242	0,10	100	Total
Navalcán	4	10257	0,98	100	Total
Navalcán	4	20049	1,84	100	Total
Navalcán	4	20186	1,02	100	Total
Navalcán	4	30049	1,81	100	Total
Navalcán	4	40049	1,41	100	Total
Navalcán	5	1	50,88	100	Total
Navalcán	5	2	85,86	100	Total
Navalcán	5	3	0,54	100	Total
Navalcán	5	4	0,52	100	Total
Navalcán	5	5	0,38	100	Total
Navalcán	5	6	0,39	100	Total
Navalcán	5	7	2,78	100	Total
Navalcán	5	8	12,62	100	Total

Municipio	Polígono	Parcela	Superficie parcela (ha)	Superficie en RN 2000 (%)	Inclusión total/parcial
Navalcán	5	9	4,07	100	Total
Navalcán	5	10	0,62	100	Total
Navalcán	5	11	0,91	100	Total
Navalcán	5	12	1,23	100	Total
Navalcán	5	13	0,94	100	Total
Navalcán	5	14	1,07	100	Total
Navalcán	5	15	0,67	100	Total
Navalcán	5	16	2,62	100	Total
Navalcán	5	17	1,31	100	Total
Navalcán	5	18	2,12	100	Total
Navalcán	5	19	2,81	100	Total
Navalcán	5	20	2,07	100	Total
Navalcán	5	21	2,73	100	Total
Navalcán	5	22	3,68	100	Total
Navalcán	5	23	4,91	100	Total
Navalcán	5	24	0,84	100	Total
Navalcán	5	25	1,21	100	Total
Navalcán	5	26	2,73	100	Total
Navalcán	5	27	1,64	100	Total
Navalcán	5	28	1,11	100	Total
Navalcán	5	29	1,21	100	Total
Navalcán	5	30	2,06	100	Total
Navalcán	5	31	1,30	100	Total
Navalcán	5	32	1,27	100	Total
Navalcán	5	33	0,45	100	Total
Navalcán	5	34	0,37	100	Total
Navalcán	5	35	0,26	100	Total
Navalcán	5	36	1,36	100	Total
Navalcán	5	37	1,45	100	Total
Navalcán	5	38	1,05	100	Total
Navalcán	5	39	1,47	100	Total
Navalcán	5	40	3,03	100	Total
Navalcán	5	41	1,96	100	Total
Navalcán	5	42	1,31	100	Total
Navalcán	5	43	0,83	100	Total
Navalcán	5	44	1,65	100	Total
Navalcán	5	45	2,37	100	Total
Navalcán	5	46	0,35	100	Total
Navalcán	5	47	0,17	100	Total
Navalcán	5	48	0,15	100	Total
Navalcán	5	49	0,91	100	Total
Navalcán	5	50	0,78	100	Total
Navalcán	5	51	0,34	100	Total

Municipio	Polígono	Parcela	Superficie parcela (ha)	Superficie en RN 2000 (%)	Inclusión total/parcial
Navalcán	5	52	0,20	100	Total
Navalcán	5	53	0,28	100	Total
Navalcán	5	54	0,16	100	Total
Navalcán	5	55	0,38	100	Total
Navalcán	5	56	0,29	100	Total
Navalcán	5	57	0,41	100	Total
Navalcán	5	58	0,80	100	Total
Navalcán	5	59	1,95	100	Total
Navalcán	5	60	1,59	100	Total
Navalcán	5	61	0,48	100	Total
Navalcán	5	62	0,53	100	Total
Navalcán	5	63	0,53	100	Total
Navalcán	5	64	0,21	100	Total
Navalcán	5	65	0,31	100	Total
Navalcán	5	66	0,97	100	Total
Navalcán	5	67	0,98	100	Total
Navalcán	5	68	0,77	100	Total
Navalcán	5	69	0,77	100	Total
Navalcán	5	70	2,75	100	Total
Navalcán	5	71	2,56	100	Total
Navalcán	5	72	1,82	100	Total
Navalcán	5	73	2,18	100	Total
Navalcán	5	74	2,98	100	Total
Navalcán	5	75	0,75	100	Total
Navalcán	5	76	0,51	100	Total
Navalcán	5	77	1,33	100	Total
Navalcán	5	78	1,38	100	Total
Navalcán	5	79	0,50	100	Total
Navalcán	5	80	0,47	100	Total
Navalcán	5	81	0,61	100	Total
Navalcán	5	82	0,39	100	Total
Navalcán	5	83	0,67	100	Total
Navalcán	5	84	0,61	100	Total
Navalcán	5	85	0,45	100	Total
Navalcán	5	86	0,44	100	Total
Navalcán	5	87	0,36	100	Total
Navalcán	5	88	0,40	100	Total
Navalcán	5	89	0,51	100	Total
Navalcán	5	90	0,60	100	Total
Navalcán	5	91	1,04	100	Total
Navalcán	5	92	0,97	100	Total
Navalcán	5	93	1,45	100	Total
Navalcán	5	94	0,55	100	Total

Municipio	Polígono	Parcela	Superficie parcela (ha)	Superficie en RN 2000 (%)	Inclusión total/parcial
Navalcán	5	95	0,54	100	Total
Navalcán	5	96	0,39	100	Total
Navalcán	5	97	1,73	100	Total
Navalcán	5	98	0,81	100	Total
Navalcán	5	99	0,89	100	Total
Navalcán	5	100	0,50	100	Total
Navalcán	5	101	0,26	100	Total
Navalcán	5	102	0,22	100	Total
Navalcán	5	103	0,26	100	Total
Navalcán	5	104	1,16	100	Total
Navalcán	5	105	26,64	100	Total
Navalcán	5	106	3,03	100	Total
Navalcán	5	107	1,77	100	Total
Navalcán	5	108	1,66	100	Total
Navalcán	5	109	1,58	100	Total
Navalcán	5	110	1,70	100	Total
Navalcán	5	111	0,78	100	Total
Navalcán	5	112	0,57	100	Total
Navalcán	5	113	0,59	100	Total
Navalcán	5	114	0,68	100	Total
Navalcán	5	115	0,50	100	Total
Navalcán	5	116	0,96	100	Total
Navalcán	5	117	0,74	100	Total
Navalcán	5	118	0,77	100	Total
Navalcán	5	119	0,72	100	Total
Navalcán	5	120	0,64	100	Total
Navalcán	5	121	0,61	100	Total
Navalcán	5	122	0,62	100	Total
Navalcán	5	123	1,06	100	Total
Navalcán	5	124	0,62	100	Total
Navalcán	5	125	0,34	100	Total
Navalcán	5	126	0,56	100	Total
Navalcán	5	127	0,55	100	Total
Navalcán	5	128	0,55	100	Total
Navalcán	5	129	0,53	100	Total
Navalcán	5	130	0,57	100	Total
Navalcán	5	131	0,48	100	Total
Navalcán	5	132	0,50	100	Total
Navalcán	5	133	0,14	100	Total
Navalcán	5	134	0,14	100	Total
Navalcán	5	135	0,21	100	Total
Navalcán	5	136	0,26	100	Total
Navalcán	5	137	0,20	100	Total

Municipio	Polígono	Parcela	Superficie parcela (ha)	Superficie en RN 2000 (%)	Inclusión total/parcial
Navalcán	5	138	0,14	100	Total
Navalcán	5	139	0,22	100	Total
Navalcán	5	140	0,16	100	Total
Navalcán	5	141	1,55	100	Total
Navalcán	5	142	0,50	100	Total
Navalcán	5	143	0,59	100	Total
Navalcán	5	144	0,62	100	Total
Navalcán	5	145	0,60	100	Total
Navalcán	5	146	0,28	100	Total
Navalcán	5	147	0,55	100	Total
Navalcán	5	148	0,44	100	Total
Navalcán	5	149	0,25	100	Total
Navalcán	5	150	0,18	100	Total
Navalcán	5	151	0,33	100	Total
Navalcán	5	152	0,17	100	Total
Navalcán	5	153	0,19	100	Total
Navalcán	5	154	0,29	100	Total
Navalcán	5	155	0,41	100	Total
Navalcán	5	156	13,81	100	Total
Navalcán	5	157	36,09	100	Total
Navalcán	5	158	0,20	100	Total
Navalcán	5	159	0,18	100	Total
Navalcán	5	160	0,21	100	Total
Navalcán	5	161	0,28	100	Total
Navalcán	5	162	0,41	100	Total
Navalcán	5	163	0,50	100	Total
Navalcán	5	164	0,35	100	Total
Navalcán	5	165	0,57	100	Total
Navalcán	5	166	0,60	100	Total
Navalcán	5	167	0,53	100	Total
Navalcán	5	168	0,28	100	Total
Navalcán	5	169	0,25	100	Total
Navalcán	5	170	0,33	100	Total
Navalcán	5	171	0,46	100	Total
Navalcán	5	172	0,63	100	Total
Navalcán	5	173	0,56	100	Total
Navalcán	5	174	2,17	100	Total
Navalcán	5	175	2,53	100	Total
Navalcán	5	176	1,06	100	Total
Navalcán	5	177	1,09	100	Total
Navalcán	5	178	0,63	100	Total
Navalcán	5	179	2,79	100	Total
Navalcán	5	180	0,47	100	Total

Municipio	Polígono	Parcela	Superficie parcela (ha)	Superficie en RN 2000 (%)	Inclusión total/parcial
Navalcán	5	181	0,43	100	Total
Navalcán	5	182	0,31	100	Total
Navalcán	5	183	0,87	100	Total
Navalcán	5	184	2,49	100	Total
Navalcán	5	185	0,98	100	Total
Navalcán	5	186	1,57	100	Total
Navalcán	5	187	1,12	100	Total
Navalcán	5	188	1,12	100	Total
Navalcán	5	189	1,67	100	Total
Navalcán	5	190	2,62	100	Total
Navalcán	5	191	0,92	100	Total
Navalcán	5	192	0,96	100	Total
Navalcán	5	193	1,10	100	Total
Navalcán	5	194	0,88	100	Total
Navalcán	5	195	1,00	100	Total
Navalcán	5	196	0,57	100	Total
Navalcán	5	197	0,90	100	Total
Navalcán	5	198	18,16	100	Total
Navalcán	5	200	3,18	100	Total
Navalcán	5	202	0,82	100	Total
Navalcán	5	203	1,57	100	Total
Navalcán	5	204	1,38	100	Total
Navalcán	5	205	1,27	100	Total
Navalcán	5	206	1,50	100	Total
Navalcán	5	207	1,06	100	Total
Navalcán	5	208	0,98	100	Total
Navalcán	5	209	0,81	100	Total
Navalcán	5	210	0,72	100	Total
Navalcán	5	211	0,55	100	Total
Navalcán	5	212	0,53	100	Total
Navalcán	5	213	0,82	100	Total
Navalcán	5	214	1,38	100	Total
Navalcán	5	215	0,72	100	Total
Navalcán	5	216	1,01	100	Total
Navalcán	5	217	1,10	100	Total
Navalcán	5	218	0,96	100	Total
Navalcán	5	219	0,68	100	Total
Navalcán	5	220	1,49	100	Total
Navalcán	5	221	1,19	100	Total
Navalcán	5	222	0,50	100	Total
Navalcán	5	223	0,46	100	Total
Navalcán	5	224	0,30	100	Total
Navalcán	5	225	3,25	100	Total

Municipio	Polígono	Parcela	Superficie parcela (ha)	Superficie en RN 2000 (%)	Inclusión total/parcial
Navalcán	5	226	3,17	100	Total
Navalcán	5	227	1,08	100	Total
Navalcán	5	228	0,40	100	Total
Navalcán	5	229	0,34	100	Total
Navalcán	5	230	1,11	100	Total
Navalcán	5	231	0,83	100	Total
Navalcán	5	232	1,28	100	Total
Navalcán	5	233	0,62	100	Total
Navalcán	5	234	1,38	100	Total
Navalcán	5	235	0,92	100	Total
Navalcán	5	236	0,75	100	Total
Navalcán	5	237	0,37	100	Total
Navalcán	5	238	0,15	100	Total
Navalcán	5	239	0,26	100	Total
Navalcán	5	240	0,65	100	Total
Navalcán	5	241	0,64	100	Total
Navalcán	5	242	1,45	100	Total
Navalcán	5	243	1,68	100	Total
Navalcán	5	250	0,80	100	Total
Navalcán	5	254	0,25	100	Total
Navalcán	5	255	6,55	100	Total
Navalcán	5	256	1,54	100	Total
Navalcán	5	257	6,87	100	Total
Navalcán	5	259	1,44	100	Total
Navalcán	5	260	0,39	100	Total
Navalcán	5	261	0,26	100	Total
Navalcán	5	262	0,66	100	Total
Navalcán	5	263	1,16	100	Total
Navalcán	5	264	0,68	100	Total
Navalcán	5	265	0,90	100	Total
Navalcán	5	266	1,28	100	Total
Navalcán	5	267	1,93	100	Total
Navalcán	5	268	1,40	100	Total
Navalcán	5	269	1,15	100	Total
Navalcán	5	270	0,18	100	Total
Navalcán	5	271	1,47	100	Total
Navalcán	5	272	0,55	100	Total
Navalcán	5	273	1,00	100	Total
Navalcán	5	274	1,50	100	Total
Navalcán	5	275	1,46	100	Total
Navalcán	5	276	0,68	100	Total
Navalcán	5	277	1,00	100	Total
Navalcán	5	280	14,44	100	Total

Municipio	Polígono	Parcela	Superficie parcela (ha)	Superficie en RN 2000 (%)	Inclusión total/parcial
Navalcán	5	281	4,16	100	Total
Navalcán	5	282	0,45	100	Total
Navalcán	5	283	0,28	100	Total
Navalcán	5	284	0,89	100	Total
Navalcán	5	285	0,69	100	Total
Navalcán	5	286	0,84	100	Total
Navalcán	5	287	4,20	100	Total
Navalcán	5	288	0,95	100	Total
Navalcán	5	289	0,69	100	Total
Navalcán	5	290	0,35	100	Total
Navalcán	5	291	0,13	100	Total
Navalcán	5	292	0,79	100	Total
Navalcán	5	293	3,37	100	Total
Navalcán	5	295	0,19	100	Total
Navalcán	5	299	0,49	100	Total
Navalcán	5	300	1,68	100	Total
Navalcán	5	301	1,60	100	Total
Navalcán	5	302	1,36	100	Total
Navalcán	5	305	1,08	100	Total
Navalcán	5	306	0,30	100	Total
Navalcán	5	307	1,03	100	Total
Navalcán	5	308	1,24	100	Total
Navalcán	5	309	1,91	100	Total
Navalcán	5	310	2,95	100	Total
Navalcán	5	311	0,69	100	Total
Navalcán	5	312	0,83	100	Total
Navalcán	5	313	0,94	100	Total
Navalcán	5	314	4,40	100	Total
Navalcán	5	315	3,29	100	Total
Navalcán	5	316	4,78	100	Total
Navalcán	5	317	5,46	100	Total
Navalcán	5	318	1,95	100	Total
Navalcán	5	319	0,76	100	Total
Navalcán	5	320	1,08	100	Total
Navalcán	5	321	7,86	100	Total
Navalcán	5	322	1,43	100	Total
Navalcán	5	323	0,98	100	Total
Navalcán	5	324	0,53	100	Total
Navalcán	5	325	0,53	100	Total
Navalcán	5	326	0,22	100	Total
Navalcán	5	327	0,98	100	Total
Navalcán	5	328	0,79	100	Total
Navalcán	5	329	0,69	100	Total

Municipio	Polígono	Parcela	Superficie parcela (ha)	Superficie en RN 2000 (%)	Inclusión total/parcial
Navalcán	5	330	9,84	100	Total
Navalcán	5	331	0,84	100	Total
Navalcán	5	332	0,76	100	Total
Navalcán	5	333	0,31	100	Total
Navalcán	5	338	2,74	100	Total
Navalcán	5	340	0,91	100	Total
Navalcán	5	341	6,93	100	Total
Navalcán	5	342	0,47	100	Total
Navalcán	5	343	0,64	100	Total
Navalcán	5	344	1,08	100	Total
Navalcán	5	345	1,76	100	Total
Navalcán	5	346	0,44	100	Total
Navalcán	5	347	1,62	100	Total
Navalcán	5	348	0,70	100	Total
Navalcán	5	349	1,02	100	Total
Navalcán	5	350	1,23	100	Total
Navalcán	5	351	1,19	100	Total
Navalcán	5	352	1,27	100	Total
Navalcán	5	353	2,04	100	Total
Navalcán	5	354	0,50	100	Total
Navalcán	5	355	2,95	100	Total
Navalcán	5	356	1,07	100	Total
Navalcán	5	357	1,15	100	Total
Navalcán	5	358	1,14	100	Total
Navalcán	5	359	0,53	100	Total
Navalcán	5	360	2,02	100	Total
Navalcán	5	361	1,20	100	Total
Navalcán	5	362	0,91	100	Total
Navalcán	5	363	1,20	100	Total
Navalcán	5	364	1,18	100	Total
Navalcán	5	365	0,50	100	Total
Navalcán	5	366	4,59	100	Total
Navalcán	5	367	1,07	100	Total
Navalcán	5	368	1,08	100	Total
Navalcán	5	369	1,26	100	Total
Navalcán	5	370	0,42	100	Total
Navalcán	5	371	0,35	100	Total
Navalcán	5	372	1,09	100	Total
Navalcán	5	373	0,99	100	Total
Navalcán	5	374	0,09	100	Total
Navalcán	5	375	0,24	100	Total
Navalcán	5	376	0,15	100	Total
Navalcán	5	377	0,08	100	Total

Municipio	Polígono	Parcela	Superficie parcela (ha)	Superficie en RN 2000 (%)	Inclusión total/parcial
Navalcán	5	378	0,13	100	Total
Navalcán	5	379	0,60	100	Total
Navalcán	5	380	1,01	100	Total
Navalcán	5	381	1,06	100	Total
Navalcán	5	382	0,86	100	Total
Navalcán	5	383	1,68	100	Total
Navalcán	5	384	1,58	100	Total
Navalcán	5	385	5,39	100	Total
Navalcán	5	386	0,59	100	Total
Navalcán	5	387	0,62	100	Total
Navalcán	5	388	0,40	100	Total
Navalcán	5	389	0,18	100	Total
Navalcán	5	391	1,69	100	Total
Navalcán	5	392	0,48	100	Total
Navalcán	5	393	0,42	100	Total
Navalcán	5	394	0,80	100	Total
Navalcán	5	395	0,60	100	Total
Navalcán	5	396	0,53	100	Total
Navalcán	5	397	2,18	100	Total
Navalcán	5	398	0,85	100	Total
Navalcán	5	399	1,05	100	Total
Navalcán	5	400	0,69	100	Total
Navalcán	5	401	1,58	100	Total
Navalcán	5	402	1,81	100	Total
Navalcán	5	403	1,22	100	Total
Navalcán	5	404	1,57	100	Total
Navalcán	5	405	0,67	100	Total
Navalcán	5	406	0,18	100	Total
Navalcán	5	407	0,65	100	Total
Navalcán	5	408	0,55	100	Total
Navalcán	5	409	0,56	100	Total
Navalcán	5	410	0,55	100	Total
Navalcán	5	411	0,42	100	Total
Navalcán	5	412	0,47	100	Total
Navalcán	5	413	0,41	100	Total
Navalcán	5	414	0,41	100	Total
Navalcán	5	415	0,94	100	Total
Navalcán	5	416	0,84	100	Total
Navalcán	5	417	1,36	100	Total
Navalcán	5	418	0,42	100	Total
Navalcán	5	419	1,12	100	Total
Navalcán	5	420	0,66	100	Total
Navalcán	5	421	1,24	100	Total

Municipio	Polígono	Parcela	Superficie parcela (ha)	Superficie en RN 2000 (%)	Inclusión total/parcial
Navalcán	5	422	0,33	100	Total
Navalcán	5	423	0,77	100	Total
Navalcán	5	424	0,23	100	Total
Navalcán	5	425	0,71	100	Total
Navalcán	5	426	0,10	100	Total
Navalcán	5	427	1,26	100	Total
Navalcán	5	428	0,01	100	Total
Navalcán	5	429	1,21	100	Total
Navalcán	5	430	0,71	100	Total
Navalcán	5	431	3,10	100	Total
Navalcán	5	432	2,77	100	Total
Navalcán	5	433	1,48	100	Total
Navalcán	5	434	1,76	100	Total
Navalcán	5	435	1,39	100	Total
Navalcán	5	436	1,21	100	Total
Navalcán	5	437	1,41	100	Total
Navalcán	5	438	1,48	100	Total
Navalcán	5	439	0,66	100	Total
Navalcán	5	440	0,70	100	Total
Navalcán	5	441	1,22	100	Total
Navalcán	5	442	0,26	100	Total
Navalcán	5	443	0,31	100	Total
Navalcán	5	444	0,34	100	Total
Navalcán	5	445	0,32	100	Total
Navalcán	5	446	0,27	100	Total
Navalcán	5	447	0,59	100	Total
Navalcán	5	448	0,33	100	Total
Navalcán	5	449	0,33	100	Total
Navalcán	5	450	0,14	100	Total
Navalcán	5	451	0,11	100	Total
Navalcán	5	452	3,05	100	Total
Navalcán	5	453	0,13	100	Total
Navalcán	5	454	0,09	100	Total
Navalcán	5	455	0,06	100	Total
Navalcán	5	456	2,02	100	Total
Navalcán	5	457	0,33	100	Total
Navalcán	5	459	0,30	100	Total
Navalcán	5	460	0,40	100	Total
Navalcán	5	461	1,06	100	Total
Navalcán	5	462	0,33	100	Total
Navalcán	5	463	0,15	100	Total
Navalcán	5	464	0,18	100	Total
Navalcán	5	465	1,15	100	Total

Municipio	Polígono	Parcela	Superficie parcela (ha)	Superficie en RN 2000 (%)	Inclusión total/parcial
Navalcán	5	466	1,31	100	Total
Navalcán	5	467	0,71	100	Total
Navalcán	5	468	0,60	100	Total
Navalcán	5	469	0,60	100	Total
Navalcán	5	470	0,33	100	Total
Navalcán	5	471	0,10	100	Total
Navalcán	5	472	0,90	100	Total
Navalcán	5	473	0,63	100	Total
Navalcán	5	474	1,03	100	Total
Navalcán	5	475	0,23	100	Total
Navalcán	5	476	0,20	100	Total
Navalcán	5	477	0,21	100	Total
Navalcán	5	478	0,23	100	Total
Navalcán	5	479	0,23	100	Total
Navalcán	5	480	0,34	100	Total
Navalcán	5	481	0,12	100	Total
Navalcán	5	482	0,08	100	Total
Navalcán	5	483	0,45	100	Total
Navalcán	5	484	0,42	100	Total
Navalcán	5	485	0,33	100	Total
Navalcán	5	486	0,30	100	Total
Navalcán	5	487	0,29	100	Total
Navalcán	5	488	0,39	100	Total
Navalcán	5	489	0,55	100	Total
Navalcán	5	490	0,25	100	Total
Navalcán	5	491	0,18	100	Total
Navalcán	5	492	0,24	100	Total
Navalcán	5	493	0,59	100	Total
Navalcán	5	494	0,44	100	Total
Navalcán	5	495	0,44	100	Total
Navalcán	5	496	0,38	100	Total
Navalcán	5	497	0,32	100	Total
Navalcán	5	498	0,40	100	Total
Navalcán	5	499	0,15	100	Total
Navalcán	5	500	0,41	100	Total
Navalcán	5	501	0,56	100	Total
Navalcán	5	502	0,71	100	Total
Navalcán	5	503	0,90	100	Total
Navalcán	5	504	0,22	100	Total
Navalcán	5	505	0,27	100	Total
Navalcán	5	506	0,15	100	Total
Navalcán	5	507	0,28	100	Total
Navalcán	5	508	0,39	100	Total

Municipio	Polígono	Parcela	Superficie parcela (ha)	Superficie en RN 2000 (%)	Inclusión total/parcial
Navalcán	5	509	0,52	100	Total
Navalcán	5	510	0,05	100	Total
Navalcán	5	511	0,10	100	Total
Navalcán	5	512	0,16	100	Total
Navalcán	5	513	0,20	100	Total
Navalcán	5	514	0,46	100	Total
Navalcán	5	515	0,40	100	Total
Navalcán	5	516	0,43	100	Total
Navalcán	5	517	0,43	100	Total
Navalcán	5	518	0,61	100	Total
Navalcán	5	9000	0,01	100	Total
Navalcán	5	9001	0,30	100	Total
Navalcán	5	9002	0,21	100	Total
Navalcán	5	9003	1,94	100	Total
Navalcán	5	9004	2,23	100	Total
Navalcán	5	9005	0,19	100	Total
Navalcán	5	9006	0,75	100	Total
Navalcán	5	9007	0,92	100	Total
Navalcán	5	9008	1,73	100	Total
Navalcán	5	9009	0,55	100	Total
Navalcán	5	9010	2,18	100	Total
Navalcán	5	9011	0,40	100	Total
Navalcán	5	9012	0,33	100	Total
Navalcán	5	9013	0,06	100	Total
Navalcán	5	9014	0,28	100	Total
Navalcán	5	9015	0,13	100	Total
Navalcán	5	9016	0,06	100	Total
Navalcán	5	9017	0,51	100	Total
Navalcán	5	10009	3,14	100	Total
Navalcán	5	10157	20,87	100	Total
Navalcán	5	10164	0,16	100	Total
Navalcán	5	10165	0,16	100	Total
Navalcán	5	10176	0,77	100	Total
Navalcán	5	10178	0,89	100	Total
Navalcán	5	10179	1,77	100	Total
Navalcán	5	10180	0,64	100	Total
Navalcán	5	10181	0,57	100	Total
Navalcán	5	10183	0,33	100	Total
Navalcán	5	10184	3,36	100	Total
Navalcán	5	10186	1,41	100	Total
Navalcán	5	10190	1,70	100	Total
Navalcán	5	10203	0,60	100	Total
Navalcán	5	10204	0,50	100	Total

Municipio	Polígono	Parcela	Superficie parcela (ha)	Superficie en RN 2000 (%)	Inclusión total/parcial
Navalcán	5	10205	0,71	100	Total
Navalcán	5	10206	1,78	100	Total
Navalcán	5	10207	0,17	100	Total
Navalcán	5	10208	0,17	100	Total
Navalcán	5	10209	0,23	100	Total
Navalcán	5	10213	0,34	100	Total
Navalcán	5	10214	1,15	100	Total
Navalcán	5	10219	0,33	100	Total
Navalcán	5	10224	0,36	100	Total
Navalcán	5	10225	0,49	100	Total
Navalcán	5	10234	0,15	100	Total
Navalcán	5	10240	0,11	100	Total
Navalcán	5	10241	0,11	100	Total
Navalcán	5	10284	0,39	100	Total
Navalcán	5	10285	0,50	100	Total
Navalcán	5	10286	0,37	100	Total
Navalcán	5	10291	0,45	100	Total
Navalcán	5	10307	0,28	100	Total
Navalcán	5	10308	1,80	100	Total
Navalcán	5	10326	0,34	100	Total
Navalcán	5	10327	0,57	100	Total
Navalcán	5	10366	0,16	100	Total
Navalcán	5	10379	0,09	100	Total
Navalcán	5	10384	0,15	100	Total
Navalcán	5	10408	0,37	100	Total
Navalcán	5	10430	0,17	100	Total
Navalcán	5	10468	0,47	100	Total
Navalcán	5	10511	0,34	100	Total
Navalcán	5	10512	0,30	100	Total
Navalcán	5	10513	0,16	100	Total
Navalcán	5	10514	0,29	100	Total
Navalcán	5	10515	0,78	100	Total
Navalcán	5	20157	3,55	100	Total
Navalcán	5	20219	0,05	100	Total
Navalcán	5	20224	0,25	100	Total
Navalcán	5	20468	0,02	100	Total
Navalcán	5	30224	0,07	100	Total
Navalcán	6	1	34,26	100	Total
Navalcán	6	2	0,78	100	Total
Navalcán	6	3	0,55	100	Total
Navalcán	6	4	0,63	100	Total
Navalcán	6	5	0,44	100	Total
Navalcán	6	6	0,68	100	Total

Municipio	Polígono	Parcela	Superficie parcela (ha)	Superficie en RN 2000 (%)	Inclusión total/parcial
Navalcán	6	7	0,55	100	Total
Navalcán	6	8	0,47	100	Total
Navalcán	6	9	0,55	100	Total
Navalcán	6	10	0,57	100	Total
Navalcán	6	11	0,12	100	Total
Navalcán	6	12	10,10	100	Total
Navalcán	6	13	0,61	100	Total
Navalcán	6	14	0,72	100	Total
Navalcán	6	15	0,79	100	Total
Navalcán	6	16	2,85	100	Total
Navalcán	6	17	1,44	100	Total
Navalcán	6	18	15,86	100	Total
Navalcán	6	19	0,15	100	Total
Navalcán	6	20	0,97	100	Total
Navalcán	6	21	0,13	100	Total
Navalcán	6	22	0,15	100	Total
Navalcán	6	23	0,98	100	Total
Navalcán	6	24	1,08	100	Total
Navalcán	6	25	1,60	100	Total
Navalcán	6	26	0,73	100	Total
Navalcán	6	27	0,92	100	Total
Navalcán	6	28	0,75	100	Total
Navalcán	6	29	1,65	100	Total
Navalcán	6	30	0,22	100	Total
Navalcán	6	31	0,18	100	Total
Navalcán	6	32	0,15	100	Total
Navalcán	6	33	0,11	100	Total
Navalcán	6	34	0,14	100	Total
Navalcán	6	35	0,30	100	Total
Navalcán	6	36	0,35	100	Total
Navalcán	6	37	0,30	100	Total
Navalcán	6	38	0,32	100	Total
Navalcán	6	39	0,21	100	Total
Navalcán	6	40	0,24	100	Total
Navalcán	6	41	0,29	100	Total
Navalcán	6	42	0,30	100	Total
Navalcán	6	43	1,93	100	Total
Navalcán	6	44	5,00	100	Total
Navalcán	6	45	5,37	100	Total
Navalcán	6	46	8,32	100	Total
Navalcán	6	47	0,77	100	Total
Navalcán	6	48	0,47	100	Total
Navalcán	6	49	0,45	100	Total

Municipio	Polígono	Parcela	Superficie parcela (ha)	Superficie en RN 2000 (%)	Inclusión total/parcial
Navalcán	6	50	0,44	100	Total
Navalcán	6	51	2,83	100	Total
Navalcán	6	52	0,99	100	Total
Navalcán	6	53	1,26	100	Total
Navalcán	6	54	0,80	100	Total
Navalcán	6	55	1,16	100	Total
Navalcán	6	56	2,02	100	Total
Navalcán	6	57	0,74	100	Total
Navalcán	6	58	4,69	100	Total
Navalcán	6	59	1,96	100	Total
Navalcán	6	60	1,69	100	Total
Navalcán	6	61	1,15	100	Total
Navalcán	6	62	2,79	100	Total
Navalcán	6	63	1,14	100	Total
Navalcán	6	64	3,86	100	Total
Navalcán	6	65	0,16	100	Total
Navalcán	6	66	0,17	100	Total
Navalcán	6	67	0,21	100	Total
Navalcán	6	68	0,21	100	Total
Navalcán	6	69	0,56	100	Total
Navalcán	6	70	1,93	100	Total
Navalcán	6	71	0,76	100	Total
Navalcán	6	72	0,43	100	Total
Navalcán	6	73	0,39	100	Total
Navalcán	6	74	0,47	100	Total
Navalcán	6	75	3,69	100	Total
Navalcán	6	76	0,15	100	Total
Navalcán	6	77	0,08	100	Total
Navalcán	6	78	0,17	100	Total
Navalcán	6	79	0,19	100	Total
Navalcán	6	80	0,26	100	Total
Navalcán	6	81	0,77	100	Total
Navalcán	6	82	0,51	100	Total
Navalcán	6	83	1,21	100	Total
Navalcán	6	84	0,17	100	Total
Navalcán	6	85	0,20	100	Total
Navalcán	6	86	0,56	100	Total
Navalcán	6	87	0,51	100	Total
Navalcán	6	88	0,61	100	Total
Navalcán	6	89	0,36	100	Total
Navalcán	6	90	0,31	100	Total
Navalcán	6	91	0,10	100	Total
Navalcán	6	92	0,10	100	Total

Municipio	Polígono	Parcela	Superficie parcela (ha)	Superficie en RN 2000 (%)	Inclusión total/parcial
Navalcán	6	93	0,26	100	Total
Navalcán	6	94	0,14	100	Total
Navalcán	6	95	0,15	100	Total
Navalcán	6	96	0,29	100	Total
Navalcán	6	97	0,24	100	Total
Navalcán	6	98	0,18	100	Total
Navalcán	6	99	0,51	100	Total
Navalcán	6	100	0,45	100	Total
Navalcán	6	101	0,34	100	Total
Navalcán	6	102	0,33	100	Total
Navalcán	6	103	0,28	100	Total
Navalcán	6	104	0,26	100	Total
Navalcán	6	105	0,27	100	Total
Navalcán	6	106	0,31	100	Total
Navalcán	6	107	0,21	100	Total
Navalcán	6	108	0,38	100	Total
Navalcán	6	109	0,56	100	Total
Navalcán	6	110	0,67	100	Total
Navalcán	6	111	0,89	100	Total
Navalcán	6	112	1,38	100	Total
Navalcán	6	113	1,20	100	Total
Navalcán	6	114	0,23	100	Total
Navalcán	6	115	0,28	100	Total
Navalcán	6	116	0,33	100	Total
Navalcán	6	117	0,12	100	Total
Navalcán	6	118	0,13	100	Total
Navalcán	6	119	0,54	100	Total
Navalcán	6	120	0,84	100	Total
Navalcán	6	121	0,37	100	Total
Navalcán	6	122	0,46	100	Total
Navalcán	6	123	4,94	100	Total
Navalcán	6	124	1,15	100	Total
Navalcán	6	125	1,34	100	Total
Navalcán	6	126	1,36	100	Total
Navalcán	6	127	1,49	100	Total
Navalcán	6	128	3,61	100	Total
Navalcán	6	129	1,57	100	Total
Navalcán	6	130	1,47	100	Total
Navalcán	6	131	0,16	100	Total
Navalcán	6	132	2,39	100	Total
Navalcán	6	133	2,34	100	Total
Navalcán	6	134	1,28	100	Total
Navalcán	6	135	0,79	100	Total

Municipio	Polígono	Parcela	Superficie parcela (ha)	Superficie en RN 2000 (%)	Inclusión total/parcial
Navalcán	6	136	0,81	100	Total
Navalcán	6	137	1,01	100	Total
Navalcán	6	138	0,99	100	Total
Navalcán	6	139	0,22	100	Total
Navalcán	6	140	0,35	100	Total
Navalcán	6	141	140,53	100	Total
Navalcán	6	142	3,96	100	Total
Navalcán	6	143	3,10	100	Total
Navalcán	6	144	15,78	100	Total
Navalcán	6	145	8,01	100	Total
Navalcán	6	149	0,58	100	Total
Navalcán	6	150	0,19	100	Total
Navalcán	6	151	16,03	100	Total
Navalcán	6	152	0,60	100	Total
Navalcán	6	153	0,45	100	Total
Navalcán	6	154	1,30	100	Total
Navalcán	6	155	1,25	100	Total
Navalcán	6	156	0,19	100	Total
Navalcán	6	157	0,15	100	Total
Navalcán	6	158	0,19	100	Total
Navalcán	6	159	3,35	100	Total
Navalcán	6	160	3,72	100	Total
Navalcán	6	161	0,05	100	Total
Navalcán	6	162	0,47	100	Total
Navalcán	6	163	0,11	100	Total
Navalcán	6	164	0,14	100	Total
Navalcán	6	165	0,39	100	Total
Navalcán	6	166	0,22	100	Total
Navalcán	6	167	0,18	100	Total
Navalcán	6	168	0,11	100	Total
Navalcán	6	169	0,13	100	Total
Navalcán	6	171	0,12	100	Total
Navalcán	6	173	0,28	100	Total
Navalcán	6	174	0,48	100	Total
Navalcán	6	175	0,15	100	Total
Navalcán	6	176	0,28	100	Total
Navalcán	6	177	0,17	100	Total
Navalcán	6	178	0,14	100	Total
Navalcán	6	179	0,15	100	Total
Navalcán	6	180	0,23	100	Total
Navalcán	6	181	0,80	100	Total
Navalcán	6	182	0,18	100	Total
Navalcán	6	183	0,15	100	Total

Municipio	Polígono	Parcela	Superficie parcela (ha)	Superficie en RN 2000 (%)	Inclusión total/parcial
Navalcán	6	184	0,15	100	Total
Navalcán	6	185	0,34	100	Total
Navalcán	6	186	0,34	100	Total
Navalcán	6	187	0,15	100	Total
Navalcán	6	188	0,11	100	Total
Navalcán	6	189	0,20	100	Total
Navalcán	6	190	0,17	100	Total
Navalcán	6	191	0,13	100	Total
Navalcán	6	192	1,05	100	Total
Navalcán	6	193	0,22	100	Total
Navalcán	6	194	0,20	100	Total
Navalcán	6	195	1,96	100	Total
Navalcán	6	196	0,08	100	Total
Navalcán	6	197	0,67	100	Total
Navalcán	6	198	2,74	100	Total
Navalcán	6	199	2,64	100	Total
Navalcán	6	200	0,37	100	Total
Navalcán	6	201	1,32	100	Total
Navalcán	6	202	0,42	100	Total
Navalcán	6	203	0,45	100	Total
Navalcán	6	205	0,13	100	Total
Navalcán	6	208	0,21	100	Total
Navalcán	6	209	0,51	100	Total
Navalcán	6	210	1,38	100	Total
Navalcán	6	211	3,80	100	Total
Navalcán	6	212	2,33	100	Total
Navalcán	6	213	2,48	100	Total
Navalcán	6	214	0,87	100	Total
Navalcán	6	215	0,88	100	Total
Navalcán	6	216	2,36	100	Total
Navalcán	6	217	3,90	100	Total
Navalcán	6	218	5,89	100	Total
Navalcán	6	220	0,33	100	Total
Navalcán	6	221	0,66	100	Total
Navalcán	6	222	0,12	100	Total
Navalcán	6	223	0,03	100	Total
Navalcán	6	224	0,03	100	Total
Navalcán	6	225	0,57	100	Total
Navalcán	6	226	0,22	100	Total
Navalcán	6	227	0,10	100	Total
Navalcán	6	228	0,19	100	Total
Navalcán	6	229	0,19	100	Total
Navalcán	6	230	0,11	100	Total

Municipio	Polígono	Parcela	Superficie parcela (ha)	Superficie en RN 2000 (%)	Inclusión total/parcial
Navalcán	6	232	0,09	100	Total
Navalcán	6	233	0,28	100	Total
Navalcán	6	234	1,07	100	Total
Navalcán	6	235	0,51	100	Total
Navalcán	6	236	0,63	100	Total
Navalcán	6	237	0,12	100	Total
Navalcán	6	238	0,22	100	Total
Navalcán	6	239	0,15	100	Total
Navalcán	6	240	0,08	100	Total
Navalcán	6	241	0,05	100	Total
Navalcán	6	242	0,10	100	Total
Navalcán	6	243	0,10	100	Total
Navalcán	6	244	0,75	100	Total
Navalcán	6	245	0,82	100	Total
Navalcán	6	246	0,89	100	Total
Navalcán	6	247	0,47	100	Total
Navalcán	6	248	0,49	100	Total
Navalcán	6	249	0,36	100	Total
Navalcán	6	250	0,16	100	Total
Navalcán	6	252	8,51	100	Total
Navalcán	6	253	0,31	100	Total
Navalcán	6	254	0,31	100	Total
Navalcán	6	255	1,09	100	Total
Navalcán	6	256	1,47	100	Total
Navalcán	6	257	5,43	100	Total
Navalcán	6	258	1,41	100	Total
Navalcán	6	259	1,49	100	Total
Navalcán	6	260	2,01	100	Total
Navalcán	6	261	3,99	100	Total
Navalcán	6	262	1,11	100	Total
Navalcán	6	263	1,13	100	Total
Navalcán	6	264	0,49	100	Total
Navalcán	6	265	0,64	100	Total
Navalcán	6	266	2,25	100	Total
Navalcán	6	267	2,76	100	Total
Navalcán	6	268	1,93	100	Total
Navalcán	6	269	0,09	100	Total
Navalcán	6	270	1,19	100	Total
Navalcán	6	271	0,79	100	Total
Navalcán	6	272	0,65	100	Total
Navalcán	6	273	0,05	100	Total
Navalcán	6	274	0,13	100	Total
Navalcán	6	276	0,18	100	Total

Municipio	Polígono	Parcela	Superficie parcela (ha)	Superficie en RN 2000 (%)	Inclusión total/parcial
Navalcán	6	277	0,28	100	Total
Navalcán	6	278	2,08	100	Total
Navalcán	6	279	0,62	100	Total
Navalcán	6	280	0,96	100	Total
Navalcán	6	281	0,26	100	Total
Navalcán	6	282	0,69	100	Total
Navalcán	6	283	0,81	100	Total
Navalcán	6	284	0,29	100	Total
Navalcán	6	285	0,17	100	Total
Navalcán	6	286	0,17	100	Total
Navalcán	6	287	0,40	100	Total
Navalcán	6	288	0,44	100	Total
Navalcán	6	289	0,46	100	Total
Navalcán	6	290	0,77	100	Total
Navalcán	6	291	0,57	100	Total
Navalcán	6	292	0,55	100	Total
Navalcán	6	293	1,01	100	Total
Navalcán	6	294	0,99	100	Total
Navalcán	6	295	0,62	100	Total
Navalcán	6	296	2,92	100	Total
Navalcán	6	297	0,94	100	Total
Navalcán	6	298	0,96	100	Total
Navalcán	6	299	0,33	100	Total
Navalcán	6	300	3,15	100	Total
Navalcán	6	301	2,47	100	Total
Navalcán	6	302	0,60	100	Total
Navalcán	6	304	3,94	100	Total
Navalcán	6	305	1,44	100	Total
Navalcán	6	306	0,32	100	Total
Navalcán	6	307	1,10	100	Total
Navalcán	6	308	1,53	100	Total
Navalcán	6	309	1,77	100	Total
Navalcán	6	310	1,74	100	Total
Navalcán	6	311	0,90	100	Total
Navalcán	6	312	1,03	100	Total
Navalcán	6	313	1,45	100	Total
Navalcán	6	318	0,25	100	Total
Navalcán	6	319	0,24	100	Total
Navalcán	6	320	1,15	100	Total
Navalcán	6	321	0,46	100	Total
Navalcán	6	322	0,71	100	Total
Navalcán	6	323	0,64	100	Total
Navalcán	6	324	1,58	100	Total

Municipio	Polígono	Parcela	Superficie parcela (ha)	Superficie en RN 2000 (%)	Inclusión total/parcial
Navalcán	6	325	1,04	100	Total
Navalcán	6	326	0,97	100	Total
Navalcán	6	327	0,44	100	Total
Navalcán	6	328	0,76	100	Total
Navalcán	6	329	0,38	100	Total
Navalcán	6	330	2,21	100	Total
Navalcán	6	331	2,12	100	Total
Navalcán	6	332	0,35	100	Total
Navalcán	6	333	0,55	100	Total
Navalcán	6	334	0,30	100	Total
Navalcán	6	335	0,69	100	Total
Navalcán	6	336	0,78	100	Total
Navalcán	6	337	0,60	100	Total
Navalcán	6	338	1,62	100	Total
Navalcán	6	339	0,95	100	Total
Navalcán	6	340	0,48	100	Total
Navalcán	6	341	0,38	100	Total
Navalcán	6	342	3,52	100	Total
Navalcán	6	343	2,49	100	Total
Navalcán	6	344	1,93	100	Total
Navalcán	6	345	1,59	100	Total
Navalcán	6	346	1,22	100	Total
Navalcán	6	347	0,47	100	Total
Navalcán	6	348	0,21	100	Total
Navalcán	6	349	0,27	100	Total
Navalcán	6	350	0,43	100	Total
Navalcán	6	351	1,19	100	Total
Navalcán	6	352	0,38	100	Total
Navalcán	6	353	0,58	100	Total
Navalcán	6	354	1,98	100	Total
Navalcán	6	356	4,04	100	Total
Navalcán	6	357	3,34	100	Total
Navalcán	6	358	0,83	100	Total
Navalcán	6	359	0,78	100	Total
Navalcán	6	360	1,28	100	Total
Navalcán	6	361	0,64	100	Total
Navalcán	6	362	5,63	100	Total
Navalcán	6	363	0,93	100	Total
Navalcán	6	364	1,38	100	Total
Navalcán	6	365	0,43	100	Total
Navalcán	6	366	0,39	100	Total
Navalcán	6	367	3,07	100	Total
Navalcán	6	368	4,33	100	Total

Municipio	Polígono	Parcela	Superficie parcela (ha)	Superficie en RN 2000 (%)	Inclusión total/parcial
Navalcán	6	369	0,92	100	Total
Navalcán	6	370	1,23	100	Total
Navalcán	6	371	0,43	100	Total
Navalcán	6	372	0,48	100	Total
Navalcán	6	373	0,12	100	Total
Navalcán	6	374	1,43	100	Total
Navalcán	6	375	0,66	100	Total
Navalcán	6	376	0,71	100	Total
Navalcán	6	377	0,60	100	Total
Navalcán	6	378	2,93	100	Total
Navalcán	6	379	1,06	100	Total
Navalcán	6	380	0,91	100	Total
Navalcán	6	381	1,27	100	Total
Navalcán	6	382	9,06	100	Total
Navalcán	6	383	1,84	100	Total
Navalcán	6	384	4,20	100	Total
Navalcán	6	385	0,28	100	Total
Navalcán	6	386	4,77	100	Total
Navalcán	6	387	1,31	100	Total
Navalcán	6	388	0,81	100	Total
Navalcán	6	389	1,23	100	Total
Navalcán	6	390	0,16	100	Total
Navalcán	6	391	0,41	100	Total
Navalcán	6	392	1,84	100	Total
Navalcán	6	393	1,46	100	Total
Navalcán	6	394	0,49	100	Total
Navalcán	6	395	1,55	100	Total
Navalcán	6	396	1,79	100	Total
Navalcán	6	397	2,74	100	Total
Navalcán	6	398	0,86	100	Total
Navalcán	6	399	1,81	100	Total
Navalcán	6	400	1,47	100	Total
Navalcán	6	401	1,99	100	Total
Navalcán	6	402	2,62	100	Total
Navalcán	6	403	6,91	100	Total
Navalcán	6	404	0,29	100	Total
Navalcán	6	405	0,26	100	Total
Navalcán	6	406	1,04	100	Total
Navalcán	6	407	0,21	100	Total
Navalcán	6	408	0,23	100	Total
Navalcán	6	409	7,20	100	Total
Navalcán	6	410	0,41	100	Total
Navalcán	6	411	0,29	100	Total

Municipio	Polígono	Parcela	Superficie parcela (ha)	Superficie en RN 2000 (%)	Inclusión total/parcial
Navalcán	6	412	0,61	100	Total
Navalcán	6	413	1,16	100	Total
Navalcán	6	414	0,37	100	Total
Navalcán	6	415	0,35	100	Total
Navalcán	6	416	0,34	100	Total
Navalcán	6	417	3,41	100	Total
Navalcán	6	418	1,46	100	Total
Navalcán	6	420	0,50	100	Total
Navalcán	6	421	0,54	100	Total
Navalcán	6	422	1,16	100	Total
Navalcán	6	423	1,22	100	Total
Navalcán	6	424	0,48	100	Total
Navalcán	6	425	1,14	100	Total
Navalcán	6	426	1,87	100	Total
Navalcán	6	427	0,25	100	Total
Navalcán	6	428	0,39	100	Total
Navalcán	6	429	0,12	100	Total
Navalcán	6	431	0,15	100	Total
Navalcán	6	432	0,12	100	Total
Navalcán	6	433	0,13	100	Total
Navalcán	6	434	0,04	100	Total
Navalcán	6	435	0,36	100	Total
Navalcán	6	436	0,43	100	Total
Navalcán	6	437	0,14	100	Total
Navalcán	6	438	0,12	100	Total
Navalcán	6	439	0,12	100	Total
Navalcán	6	440	0,13	100	Total
Navalcán	6	441	0,09	100	Total
Navalcán	6	442	0,08	100	Total
Navalcán	6	443	0,08	100	Total
Navalcán	6	444	0,06	100	Total
Navalcán	6	445	0,07	100	Total
Navalcán	6	446	0,06	100	Total
Navalcán	6	447	0,07	100	Total
Navalcán	6	448	0,07	100	Total
Navalcán	6	449	0,09	100	Total
Navalcán	6	450	0,06	100	Total
Navalcán	6	451	0,07	100	Total
Navalcán	6	452	0,02	100	Total
Navalcán	6	453	0,02	100	Total
Navalcán	6	454	0,02	100	Total
Navalcán	6	455	0,02	100	Total
Navalcán	6	456	0,05	100	Total

Municipio	Polígono	Parcela	Superficie parcela (ha)	Superficie en RN 2000 (%)	Inclusión total/parcial
Navalcán	6	457	0,04	100	Total
Navalcán	6	458	0,04	100	Total
Navalcán	6	459	0,14	100	Total
Navalcán	6	460	0,03	100	Total
Navalcán	6	461	0,03	100	Total
Navalcán	6	462	0,03	100	Total
Navalcán	6	463	0,12	100	Total
Navalcán	6	464	0,13	100	Total
Navalcán	6	465	0,24	100	Total
Navalcán	6	466	0,18	100	Total
Navalcán	6	467	0,17	100	Total
Navalcán	6	468	1,13	100	Total
Navalcán	6	469	0,91	100	Total
Navalcán	6	470	1,46	100	Total
Navalcán	6	471	3,61	100	Total
Navalcán	6	472	0,47	100	Total
Navalcán	6	473	5,15	100	Total
Navalcán	6	9000	0,004	100	Total
Navalcán	6	9001	0,14	100	Total
Navalcán	6	9002	6,35	100	Total
Navalcán	6	9003	0,54	100	Total
Navalcán	6	9004	0,10	100	Total
Navalcán	6	9005	0,22	100	Total
Navalcán	6	9006	1,11	100	Total
Navalcán	6	9007	2,03	100	Total
Navalcán	6	9008	0,15	100	Total
Navalcán	6	9009	1,22	100	Total
Navalcán	6	10016	1,35	100	Total
Navalcán	6	10026	0,07	100	Total
Navalcán	6	10044	0,29	100	Total
Navalcán	6	10059	0,19	100	Total
Navalcán	6	10107	0,16	100	Total
Navalcán	6	10109	0,03	100	Total
Navalcán	6	10125	0,04	100	Total
Navalcán	6	10126	0,06	100	Total
Navalcán	6	10127	0,04	100	Total
Navalcán	6	10128	0,01	100	Total
Navalcán	6	10159	0,63	100	Total
Navalcán	6	10250	0,09	100	Total
Navalcán	6	10260	0,01	100	Total
Navalcán	6	10261	0,16	100	Total
Navalcán	6	10262	0,10	100	Total
Navalcán	6	10263	0,03	100	Total

Municipio	Polígono	Parcela	Superficie parcela (ha)	Superficie en RN 2000 (%)	Inclusión total/parcial
Navalcán	6	10271	0,12	100	Total
Navalcán	6	10280	0,13	100	Total
Navalcán	6	10282	0,17	100	Total
Navalcán	6	10283	0,23	100	Total
Navalcán	6	10285	0,06	100	Total
Navalcán	6	10286	0,05	100	Total
Navalcán	6	10287	0,48	100	Total
Navalcán	6	10288	0,43	100	Total
Navalcán	6	10289	0,34	100	Total
Navalcán	6	10293	0,48	100	Total
Navalcán	6	10294	0,36	100	Total
Navalcán	6	10296	0,75	100	Total
Navalcán	6	10306	0,14	100	Total
Navalcán	6	10312	0,12	100	Total
Navalcán	6	10313	0,73	100	Total
Navalcán	6	10318	0,22	100	Total
Navalcán	6	10319	0,16	100	Total
Navalcán	6	10320	0,09	100	Total
Navalcán	6	10321	0,11	100	Total
Navalcán	6	10338	0,57	100	Total
Navalcán	6	10360	0,16	100	Total
Navalcán	6	10382	0,07	100	Total
Navalcán	6	10385	0,29	100	Total
Navalcán	6	10391	0,10	100	Total
Navalcán	6	10393	0,15	100	Total
Navalcán	6	10409	2,52	100	Total
Navalcán	6	10411	0,14	100	Total
Navalcán	6	20044	1,52	100	Total
Navalcán	6	20250	0,02	100	Total
Navalcán	6	20271	0,03	100	Total
Navalcán	6	20319	0,18	100	Total
Navalcán	6	20320	0,12	100	Total
Navalcán	6	60001	0,38	100	Total
Navalcán	6	60002	0,07	100	Total
Navalcán	6	80002	1,21	100	Total
Navalcán	6	80004	0,02	100	Total
Navalcán	6	80005	0,67	100	Total
Navalcán	6	80006	1,70	100	Total
Navalcán	7	1	7,49	100	Total
Navalcán	7	2	9,51	100	Total
Navalcán	7	3	2,03	100	Total
Navalcán	7	4	22,96	100	Total
Navalcán	7	6	1,35	100	Total

Municipio	Polígono	Parcela	Superficie parcela (ha)	Superficie en RN 2000 (%)	Inclusión total/parcial
Navalcán	7	7	0,98	100	Total
Navalcán	7	13	6,38	100	Total
Navalcán	7	15	2,04	100	Total
Navalcán	7	18	1,28	100	Total
Navalcán	7	19	1,80	100	Total
Navalcán	7	21	7,10	100	Total
Navalcán	7	22	1,25	100	Total
Navalcán	7	25	5,73	100	Total
Navalcán	7	26	9,41	100	Total
Navalcán	7	27	10,22	100	Total
Navalcán	7	28	0,89	100	Total
Navalcán	7	29	0,62	100	Total
Navalcán	7	30	1,29	100	Total
Navalcán	7	31	0,60	100	Total
Navalcán	7	32	0,33	100	Total
Navalcán	7	33	12,66	100	Total
Navalcán	7	34	0,65	100	Total
Navalcán	7	35	2,85	100	Total
Navalcán	7	36	1,08	100	Total
Navalcán	7	37	0,86	100	Total
Navalcán	7	38	0,61	100	Total
Navalcán	7	39	4,05	100	Total
Navalcán	7	40	0,85	100	Total
Navalcán	7	41	0,91	100	Total
Navalcán	7	42	2,80	100	Total
Navalcán	7	43	2,48	100	Total
Navalcán	7	44	2,29	100	Total
Navalcán	7	45	0,82	100	Total
Navalcán	7	46	0,67	100	Total
Navalcán	7	47	1,45	100	Total
Navalcán	7	48	2,40	100	Total
Navalcán	7	49	0,97	100	Total
Navalcán	7	50	4,56	100	Total
Navalcán	7	51	3,28	100	Total
Navalcán	7	52	1,72	100	Total
Navalcán	7	53	1,04	100	Total
Navalcán	7	54	1,69	100	Total
Navalcán	7	55	2,61	100	Total
Navalcán	7	56	2,67	100	Total
Navalcán	7	57	0,71	100	Total
Navalcán	7	58	0,62	100	Total
Navalcán	7	59	0,52	100	Total
Navalcán	7	60	2,34	100	Total

Municipio	Polígono	Parcela	Superficie parcela (ha)	Superficie en RN 2000 (%)	Inclusión total/parcial
Navalcán	7	61	1,76	100	Total
Navalcán	7	62	1,08	100	Total
Navalcán	7	63	2,80	100	Total
Navalcán	7	64	3,72	100	Total
Navalcán	7	65	1,10	100	Total
Navalcán	7	66	1,17	100	Total
Navalcán	7	67	0,51	100	Total
Navalcán	7	68	0,60	100	Total
Navalcán	7	69	0,37	100	Total
Navalcán	7	70	1,88	100	Total
Navalcán	7	71	2,73	100	Total
Navalcán	7	72	0,95	100	Total
Navalcán	7	73	0,76	100	Total
Navalcán	7	74	1,73	100	Total
Navalcán	7	75	1,43	100	Total
Navalcán	7	76	0,90	100	Total
Navalcán	7	77	1,68	100	Total
Navalcán	7	78	0,74	100	Total
Navalcán	7	79	2,38	100	Total
Navalcán	7	80	0,96	100	Total
Navalcán	7	81	0,77	100	Total
Navalcán	7	82	0,65	100	Total
Navalcán	7	83	0,62	100	Total
Navalcán	7	84	0,53	100	Total
Navalcán	7	85	0,84	100	Total
Navalcán	7	86	1,66	100	Total
Navalcán	7	87	4,88	100	Total
Navalcán	7	88	1,28	100	Total
Navalcán	7	89	0,20	100	Total
Navalcán	7	90	0,31	100	Total
Navalcán	7	91	0,23	100	Total
Navalcán	7	92	0,20	100	Total
Navalcán	7	93	1,25	100	Total
Navalcán	7	94	1,77	100	Total
Navalcán	7	95	0,51	100	Total
Navalcán	7	96	0,59	100	Total
Navalcán	7	97	1,48	100	Total
Navalcán	7	98	0,40	100	Total
Navalcán	7	99	1,25	100	Total
Navalcán	7	100	1,07	100	Total
Navalcán	7	101	0,56	100	Total
Navalcán	7	102	4,25	100	Total
Navalcán	7	103	1,16	100	Total

Municipio	Polígono	Parcela	Superficie parcela (ha)	Superficie en RN 2000 (%)	Inclusión total/parcial
Navalcán	7	104	1,01	100	Total
Navalcán	7	105	1,06	100	Total
Navalcán	7	106	1,10	100	Total
Navalcán	7	107	9,77	100	Total
Navalcán	7	108	2,72	100	Total
Navalcán	7	109	1,71	100	Total
Navalcán	7	110	1,04	100	Total
Navalcán	7	111	0,91	100	Total
Navalcán	7	112	0,41	100	Total
Navalcán	7	113	0,34	100	Total
Navalcán	7	114	1,94	100	Total
Navalcán	7	115	0,48	100	Total
Navalcán	7	116	0,64	100	Total
Navalcán	7	117	1,19	100	Total
Navalcán	7	118	0,70	100	Total
Navalcán	7	119	0,64	100	Total
Navalcán	7	120	0,95	100	Total
Navalcán	7	121	0,45	100	Total
Navalcán	7	122	0,39	100	Total
Navalcán	7	123	0,38	100	Total
Navalcán	7	124	0,36	100	Total
Navalcán	7	125	0,36	100	Total
Navalcán	7	126	0,37	100	Total
Navalcán	7	127	0,62	100	Total
Navalcán	7	128	0,20	100	Total
Navalcán	7	129	0,32	100	Total
Navalcán	7	130	0,22	100	Total
Navalcán	7	131	0,23	100	Total
Navalcán	7	132	0,15	100	Total
Navalcán	7	133	1,84	100	Total
Navalcán	7	134	1,63	100	Total
Navalcán	7	135	2,52	100	Total
Navalcán	7	136	2,55	100	Total
Navalcán	7	137	0,99	100	Total
Navalcán	7	138	1,01	100	Total
Navalcán	7	139	1,12	100	Total
Navalcán	7	141	6,80	100	Total
Navalcán	7	142	0,64	100	Total
Navalcán	7	143	1,66	100	Total
Navalcán	7	144	0,97	100	Total
Navalcán	7	145	0,99	100	Total
Navalcán	7	146	0,73	100	Total
Navalcán	7	147	1,01	100	Total

Municipio	Polígono	Parcela	Superficie parcela (ha)	Superficie en RN 2000 (%)	Inclusión total/parcial
Navalcán	7	148	1,37	100	Total
Navalcán	7	149	0,93	100	Total
Navalcán	7	150	0,68	100	Total
Navalcán	7	151	1,85	100	Total
Navalcán	7	152	0,84	100	Total
Navalcán	7	153	2,02	100	Total
Navalcán	7	154	1,38	100	Total
Navalcán	7	155	0,46	100	Total
Navalcán	7	156	2,10	100	Total
Navalcán	7	157	2,31	100	Total
Navalcán	7	158	0,38	100	Total
Navalcán	7	159	0,42	100	Total
Navalcán	7	160	0,69	100	Total
Navalcán	7	161	0,15	100	Total
Navalcán	7	162	0,57	100	Total
Navalcán	7	163	0,59	100	Total
Navalcán	7	164	0,66	100	Total
Navalcán	7	165	0,42	100	Total
Navalcán	7	166	0,76	100	Total
Navalcán	7	167	0,47	100	Total
Navalcán	7	168	3,83	100	Total
Navalcán	7	169	2,70	100	Total
Navalcán	7	170	1,37	100	Total
Navalcán	7	171	1,79	100	Total
Navalcán	7	172	3,10	100	Total
Navalcán	7	173	0,71	100	Total
Navalcán	7	174	1,62	100	Total
Navalcán	7	175	13,29	100	Total
Navalcán	7	176	9,45	100	Total
Navalcán	7	177	4,06	100	Total
Navalcán	7	178	0,87	100	Total
Navalcán	7	179	5,63	100	Total
Navalcán	7	180	1,12	100	Total
Navalcán	7	181	0,48	100	Total
Navalcán	7	182	0,42	100	Total
Navalcán	7	183	1,10	100	Total
Navalcán	7	184	0,46	100	Total
Navalcán	7	185	2,27	100	Total
Navalcán	7	186	1,37	100	Total
Navalcán	7	187	0,94	100	Total
Navalcán	7	188	1,19	100	Total
Navalcán	7	189	1,10	100	Total
Navalcán	7	190	1,38	100	Total

Municipio	Polígono	Parcela	Superficie parcela (ha)	Superficie en RN 2000 (%)	Inclusión total/parcial
Navalcán	7	191	2,08	100	Total
Navalcán	7	192	1,31	100	Total
Navalcán	7	193	2,37	100	Total
Navalcán	7	194	4,97	100	Total
Navalcán	7	195	1,75	100	Total
Navalcán	7	196	3,97	100	Total
Navalcán	7	197	1,28	100	Total
Navalcán	7	198	1,80	100	Total
Navalcán	7	199	0,47	100	Total
Navalcán	7	200	8,65	100	Total
Navalcán	7	201	0,97	100	Total
Navalcán	7	202	0,31	100	Total
Navalcán	7	203	0,30	100	Total
Navalcán	7	204	1,63	100	Total
Navalcán	7	205	1,51	100	Total
Navalcán	7	206	0,61	100	Total
Navalcán	7	207	0,29	100	Total
Navalcán	7	208	0,72	100	Total
Navalcán	7	209	0,99	100	Total
Navalcán	7	210	1,02	100	Total
Navalcán	7	211	1,24	100	Total
Navalcán	7	212	1,50	100	Total
Navalcán	7	213	0,37	100	Total
Navalcán	7	214	1,30	100	Total
Navalcán	7	215	3,83	100	Total
Navalcán	7	216	1,13	100	Total
Navalcán	7	217	1,65	100	Total
Navalcán	7	218	0,45	100	Total
Navalcán	7	219	0,65	100	Total
Navalcán	7	220	0,58	100	Total
Navalcán	7	221	1,16	100	Total
Navalcán	7	222	0,05	100	Total
Navalcán	7	223	0,16	100	Total
Navalcán	7	225	0,03	100	Total
Navalcán	7	226	0,18	100	Total
Navalcán	7	227	0,05	100	Total
Navalcán	7	228	0,43	100	Total
Navalcán	7	229	1,41	100	Total
Navalcán	7	230	0,39	100	Total
Navalcán	7	231	0,09	100	Total
Navalcán	7	232	2,21	100	Total
Navalcán	7	233	8,10	100	Total
Navalcán	7	9001	2,25	100	Total

Municipio	Polígono	Parcela	Superficie parcela (ha)	Superficie en RN 2000 (%)	Inclusión total/parcial
Navalcán	7	9002	2,32	100	Total
Navalcán	7	9003	2,02	100	Total
Navalcán	7	9004	0,29	100	Total
Navalcán	7	10040	0,73	100	Total
Navalcán	7	10041	0,92	100	Total
Navalcán	7	10079	0,06	100	Total
Navalcán	7	10086	0,91	100	Total
Navalcán	7	10094	0,97	100	Total
Navalcán	7	10101	0,15	100	Total
Navalcán	7	10102	0,06	100	Total
Navalcán	7	10103	0,57	100	Total
Navalcán	7	10104	0,61	100	Total
Navalcán	7	10105	1,16	100	Total
Navalcán	7	10107	0,29	100	Total
Navalcán	7	10111	1,23	100	Total
Navalcán	7	10114	11,22	100	Total
Navalcán	7	10136	0,47	100	Total
Navalcán	7	10137	1,23	100	Total
Navalcán	7	10138	0,06	100	Total
Navalcán	7	10139	0,03	100	Total
Navalcán	7	10152	0,65	100	Total
Navalcán	7	10166	0,43	100	Total
Navalcán	7	10174	0,65	100	Total
Navalcán	7	10175	0,85	100	Total
Navalcán	7	10177	0,24	100	Total
Navalcán	7	10191	0,91	100	Total
Navalcán	7	10227	0,03	100	Total
Navalcán	7	10229	0,50	100	Total
Navalcán	7	10232	0,21	100	Total
Navalcán	7	20105	1,18	100	Total
Navalcán	7	20107	7,07	100	Total
Navalcán	7	20152	0,09	100	Total
Navalcán	7	20174	0,14	100	Total
Navalcán	7	20229	0,09	100	Total
Navalcán	7	60001	0,78	100	Total
Navalcán	7	80001	2,24	100	Total
Navalcán	8	1	5,01	100	Total
Navalcán	8	2	1,38	100	Total
Navalcán	8	3	1,83	100	Total
Navalcán	8	4	1,18	100	Total
Navalcán	8	5	1,11	100	Total
Navalcán	8	6	1,15	100	Total
Navalcán	8	7	0,72	100	Total

Municipio	Polígono	Parcela	Superficie parcela (ha)	Superficie en RN 2000 (%)	Inclusión total/parcial
Navalcán	8	8	1,01	100	Total
Navalcán	8	9	0,56	100	Total
Navalcán	8	10	0,82	100	Total
Navalcán	8	11	0,94	100	Total
Navalcán	8	12	0,91	100	Total
Navalcán	8	13	1,61	100	Total
Navalcán	8	14	2,20	100	Total
Navalcán	8	15	3,60	100	Total
Navalcán	8	16	0,95	100	Total
Navalcán	8	17	0,50	100	Total
Navalcán	8	18	0,58	100	Total
Navalcán	8	19	0,76	100	Total
Navalcán	8	20	0,83	100	Total
Navalcán	8	21	1,45	100	Total
Navalcán	8	22	1,13	100	Total
Navalcán	8	23	1,74	100	Total
Navalcán	8	24	1,79	100	Total
Navalcán	8	25	1,95	100	Total
Navalcán	8	26	0,12	100	Total
Navalcán	8	27	1,05	100	Total
Navalcán	8	28	0,32	100	Total
Navalcán	8	29	0,63	100	Total
Navalcán	8	30	0,08	100	Total
Navalcán	8	31	0,89	100	Total
Navalcán	8	32	0,81	100	Total
Navalcán	8	33	0,48	100	Total
Navalcán	8	34	0,44	100	Total
Navalcán	8	35	1,12	100	Total
Navalcán	8	36	2,39	100	Total
Navalcán	8	37	0,46	100	Total
Navalcán	8	38	2,94	100	Total
Navalcán	8	39	1,48	100	Total
Navalcán	8	40	1,38	100	Total
Navalcán	8	41	1,25	100	Total
Navalcán	8	42	4,96	100	Total
Navalcán	8	43	1,58	100	Total
Navalcán	8	44	1,14	100	Total
Navalcán	8	45	1,96	100	Total
Navalcán	8	46	2,27	100	Total
Navalcán	8	47	1,19	100	Total
Navalcán	8	48	0,34	100	Total
Navalcán	8	49	0,38	100	Total
Navalcán	8	50	1,41	100	Total

Municipio	Polígono	Parcela	Superficie parcela (ha)	Superficie en RN 2000 (%)	Inclusión total/parcial
Navalcán	8	51	2,91	100	Total
Navalcán	8	52	0,80	100	Total
Navalcán	8	53	3,80	100	Total
Navalcán	8	54	2,32	100	Total
Navalcán	8	55	2,02	100	Total
Navalcán	8	56	11,95	100	Total
Navalcán	8	58	7,05	100	Total
Navalcán	8	59	0,56	100	Total
Navalcán	8	60	0,60	100	Total
Navalcán	8	61	0,38	100	Total
Navalcán	8	62	0,46	100	Total
Navalcán	8	63	2,19	100	Total
Navalcán	8	64	0,83	100	Total
Navalcán	8	65	0,56	100	Total
Navalcán	8	66	0,99	100	Total
Navalcán	8	67	3,79	100	Total
Navalcán	8	68	1,05	100	Total
Navalcán	8	69	2,05	100	Total
Navalcán	8	74	1,74	100	Total
Navalcán	8	78	1,25	100	Total
Navalcán	8	79	2,67	100	Total
Navalcán	8	80	1,31	100	Total
Navalcán	8	82	7,00	100	Total
Navalcán	8	83	2,17	100	Total
Navalcán	8	84	19,91	100	Total
Navalcán	8	85	7,51	100	Total
Navalcán	8	88	0,22	100	Total
Navalcán	8	90	1,90	100	Total
Navalcán	8	94	0,62	100	Total
Navalcán	8	97	1,34	100	Total
Navalcán	8	98	0,87	100	Total
Navalcán	8	99	1,31	100	Total
Navalcán	8	101	1,04	100	Total
Navalcán	8	102	5,99	100	Total
Navalcán	8	103	1,74	100	Total
Navalcán	8	104	1,43	100	Total
Navalcán	8	105	1,18	100	Total
Navalcán	8	106	11,08	100	Total
Navalcán	8	107	0,22	100	Total
Navalcán	8	108	0,33	100	Total
Navalcán	8	109	0,48	100	Total
Navalcán	8	110	0,58	100	Total
Navalcán	8	111	1,23	100	Total

Municipio	Polígono	Parcela	Superficie parcela (ha)	Superficie en RN 2000 (%)	Inclusión total/parcial
Navalcán	8	112	1,23	100	Total
Navalcán	8	113	1,20	100	Total
Navalcán	8	114	1,43	100	Total
Navalcán	8	115	2,47	100	Total
Navalcán	8	116	0,64	100	Total
Navalcán	8	117	1,38	100	Total
Navalcán	8	118	1,25	100	Total
Navalcán	8	119	0,32	100	Total
Navalcán	8	120	0,64	100	Total
Navalcán	8	121	0,42	100	Total
Navalcán	8	122	0,28	100	Total
Navalcán	8	123	1,04	100	Total
Navalcán	8	124	0,55	100	Total
Navalcán	8	125	0,59	100	Total
Navalcán	8	126	0,24	100	Total
Navalcán	8	127	0,32	100	Total
Navalcán	8	128	0,53	100	Total
Navalcán	8	129	0,69	100	Total
Navalcán	8	130	1,18	100	Total
Navalcán	8	131	2,28	100	Total
Navalcán	8	132	2,09	100	Total
Navalcán	8	133	2,58	100	Total
Navalcán	8	134	3,38	100	Total
Navalcán	8	135	2,36	100	Total
Navalcán	8	136	3,94	100	Total
Navalcán	8	137	2,27	100	Total
Navalcán	8	139	0,36	100	Total
Navalcán	8	140	0,35	100	Total
Navalcán	8	141	0,31	100	Total
Navalcán	8	142	0,40	100	Total
Navalcán	8	143	0,52	100	Total
Navalcán	8	144	3,82	100	Total
Navalcán	8	145	1,00	100	Total
Navalcán	8	146	0,31	100	Total
Navalcán	8	147	0,33	100	Total
Navalcán	8	148	1,83	100	Total
Navalcán	8	149	0,42	100	Total
Navalcán	8	150	1,89	100	Total
Navalcán	8	151	1,70	100	Total
Navalcán	8	152	3,07	100	Total
Navalcán	8	153	0,17	100	Total
Navalcán	8	154	0,49	100	Total
Navalcán	8	155	0,59	100	Total

Municipio	Polígono	Parcela	Superficie parcela (ha)	Superficie en RN 2000 (%)	Inclusión total/parcial
Navalcán	8	156	0,13	100	Total
Navalcán	8	157	0,25	100	Total
Navalcán	8	158	0,34	100	Total
Navalcán	8	159	0,71	100	Total
Navalcán	8	160	1,17	100	Total
Navalcán	8	161	0,36	100	Total
Navalcán	8	162	1,00	100	Total
Navalcán	8	164	1,88	100	Total
Navalcán	8	165	2,92	100	Total
Navalcán	8	166	0,67	100	Total
Navalcán	8	167	0,37	100	Total
Navalcán	8	168	0,42	100	Total
Navalcán	8	169	0,11	100	Total
Navalcán	8	170	0,53	100	Total
Navalcán	8	171	0,11	100	Total
Navalcán	8	172	0,28	100	Total
Navalcán	8	173	0,77	100	Total
Navalcán	8	174	0,65	100	Total
Navalcán	8	175	0,55	100	Total
Navalcán	8	176	1,25	100	Total
Navalcán	8	177	0,76	100	Total
Navalcán	8	178	0,78	100	Total
Navalcán	8	179	0,39	100	Total
Navalcán	8	180	0,60	100	Total
Navalcán	8	181	0,37	100	Total
Navalcán	8	182	0,46	100	Total
Navalcán	8	183	3,09	100	Total
Navalcán	8	184	0,71	100	Total
Navalcán	8	185	2,38	100	Total
Navalcán	8	186	2,79	100	Total
Navalcán	8	187	1,59	100	Total
Navalcán	8	188	0,18	100	Total
Navalcán	8	189	0,19	100	Total
Navalcán	8	190	0,59	100	Total
Navalcán	8	191	0,34	100	Total
Navalcán	8	192	2,02	100	Total
Navalcán	8	194	1,08	100	Total
Navalcán	8	195	0,57	100	Total
Navalcán	8	196	0,82	100	Total
Navalcán	8	197	0,76	100	Total
Navalcán	8	198	0,95	100	Total
Navalcán	8	199	0,35	100	Total
Navalcán	8	200	1,46	100	Total

Municipio	Polígono	Parcela	Superficie parcela (ha)	Superficie en RN 2000 (%)	Inclusión total/parcial
Navalcán	8	201	0,12	100	Total
Navalcán	8	202	1,95	100	Total
Navalcán	8	203	2,01	100	Total
Navalcán	8	204	0,27	100	Total
Navalcán	8	205	0,61	100	Total
Navalcán	8	206	0,77	100	Total
Navalcán	8	207	1,21	100	Total
Navalcán	8	208	0,68	100	Total
Navalcán	8	209	0,65	100	Total
Navalcán	8	210	0,20	100	Total
Navalcán	8	211	0,63	100	Total
Navalcán	8	212	2,04	100	Total
Navalcán	8	213	0,96	100	Total
Navalcán	8	214	0,85	100	Total
Navalcán	8	215	0,40	100	Total
Navalcán	8	216	1,42	100	Total
Navalcán	8	217	0,66	100	Total
Navalcán	8	218	0,80	100	Total
Navalcán	8	219	0,82	100	Total
Navalcán	8	220	0,40	100	Total
Navalcán	8	221	2,17	100	Total
Navalcán	8	222	0,24	100	Total
Navalcán	8	223	0,18	100	Total
Navalcán	8	224	1,02	100	Total
Navalcán	8	225	1,58	100	Total
Navalcán	8	226	1,24	100	Total
Navalcán	8	227	1,05	100	Total
Navalcán	8	228	0,43	100	Total
Navalcán	8	229	0,42	100	Total
Navalcán	8	230	1,35	100	Total
Navalcán	8	231	0,26	100	Total
Navalcán	8	232	0,10	100	Total
Navalcán	8	233	0,11	100	Total
Navalcán	8	234	1,00	100	Total
Navalcán	8	235	0,66	100	Total
Navalcán	8	236	0,98	100	Total
Navalcán	8	237	0,75	100	Total
Navalcán	8	238	0,76	100	Total
Navalcán	8	239	0,23	100	Total
Navalcán	8	240	0,19	100	Total
Navalcán	8	241	0,32	100	Total
Navalcán	8	242	0,58	100	Total
Navalcán	8	243	1,10	100	Total

Municipio	Polígono	Parcela	Superficie parcela (ha)	Superficie en RN 2000 (%)	Inclusión total/parcial
Navalcán	8	244	1,48	100	Total
Navalcán	8	245	0,40	100	Total
Navalcán	8	246	0,42	100	Total
Navalcán	8	247	0,38	100	Total
Navalcán	8	248	0,55	100	Total
Navalcán	8	249	1,10	100	Total
Navalcán	8	250	0,49	100	Total
Navalcán	8	251	0,42	100	Total
Navalcán	8	252	0,51	100	Total
Navalcán	8	253	0,48	100	Total
Navalcán	8	254	0,44	100	Total
Navalcán	8	255	0,28	100	Total
Navalcán	8	256	0,15	100	Total
Navalcán	8	257	0,10	100	Total
Navalcán	8	258	0,33	100	Total
Navalcán	8	259	0,26	100	Total
Navalcán	8	260	0,19	100	Total
Navalcán	8	261	0,31	100	Total
Navalcán	8	262	0,74	100	Total
Navalcán	8	263	0,58	100	Total
Navalcán	8	264	0,98	100	Total
Navalcán	8	265	4,76	100	Total
Navalcán	8	266	0,44	100	Total
Navalcán	8	267	0,30	100	Total
Navalcán	8	268	0,28	100	Total
Navalcán	8	269	1,38	100	Total
Navalcán	8	270	0,65	100	Total
Navalcán	8	271	0,45	100	Total
Navalcán	8	272	0,58	100	Total
Navalcán	8	273	0,48	100	Total
Navalcán	8	274	0,06	100	Total
Navalcán	8	275	0,25	100	Total
Navalcán	8	276	0,48	100	Total
Navalcán	8	277	0,32	100	Total
Navalcán	8	278	0,30	100	Total
Navalcán	8	9000	0,04	100	Total
Navalcán	8	9001	2,73	100	Total
Navalcán	8	9002	0,27	100	Total
Navalcán	8	9003	0,10	100	Total
Navalcán	8	9004	0,42	100	Total
Navalcán	8	9005	0,43	100	Total
Navalcán	8	9006	1,38	100	Total
Navalcán	8	9007	1,73	100	Total

Municipio	Polígono	Parcela	Superficie parcela (ha)	Superficie en RN 2000 (%)	Inclusión total/parcial
Navalcán	8	9008	0,08	100	Total
Navalcán	8	9009	0,93	100	Total
Navalcán	8	9010	0,33	100	Total
Navalcán	8	9011	1,33	100	Total
Navalcán	8	9012	0,09	100	Total
Navalcán	8	9013	0,05	100	Total
Navalcán	8	10007	0,15	100	Total
Navalcán	8	10008	0,24	100	Total
Navalcán	8	10009	0,28	100	Total
Navalcán	8	10013	0,56	100	Total
Navalcán	8	10018	0,36	100	Total
Navalcán	8	10036	0,29	100	Total
Navalcán	8	10037	0,27	100	Total
Navalcán	8	10063	0,19	100	Total
Navalcán	8	10090	1,17	100	Total
Navalcán	8	10105	1,39	100	Total
Navalcán	8	10106	0,37	100	Total
Navalcán	8	10113	0,25	100	Total
Navalcán	8	10128	0,09	100	Total
Navalcán	8	10137	0,06	100	Total
Navalcán	8	10143	0,26	100	Total
Navalcán	8	10145	0,05	100	Total
Navalcán	8	10146	0,17	100	Total
Navalcán	8	10147	0,13	100	Total
Navalcán	8	10153	0,12	100	Total
Navalcán	8	10156	0,08	100	Total
Navalcán	8	10157	0,13	100	Total
Navalcán	8	10158	0,16	100	Total
Navalcán	8	10180	0,38	100	Total
Navalcán	8	10181	0,46	100	Total
Navalcán	8	10276	0,04	100	Total
Navalcán	8	20008	0,02	100	Total
Navalcán	8	20009	0,02	100	Total
Navalcán	8	20090	0,61	100	Total
Navalcán	8	80001	0,01	100	Total
Navalcán	9	1	0,62	100	Total
Navalcán	9	2	2,44	100	Total
Navalcán	9	3	1,72	100	Total
Navalcán	9	4	3,95	100	Total
Navalcán	9	6	1,50	100	Total
Navalcán	9	7	2,27	100	Total
Navalcán	9	8	1,31	100	Total
Navalcán	9	9	1,22	100	Total

Municipio	Polígono	Parcela	Superficie parcela (ha)	Superficie en RN 2000 (%)	Inclusión total/parcial
Navalcán	9	10	0,58	100	Total
Navalcán	9	11	0,51	100	Total
Navalcán	9	12	1,03	100	Total
Navalcán	9	13	1,57	100	Total
Navalcán	9	14	0,22	100	Total
Navalcán	9	15	0,13	100	Total
Navalcán	9	16	3,75	100	Total
Navalcán	9	17	0,39	100	Total
Navalcán	9	18	0,42	100	Total
Navalcán	9	19	4,90	100	Total
Navalcán	9	20	9,13	100	Total
Navalcán	9	21	0,61	100	Total
Navalcán	9	22	0,21	100	Total
Navalcán	9	23	1,04	100	Total
Navalcán	9	24	0,20	100	Total
Navalcán	9	25	0,41	100	Total
Navalcán	9	26	0,25	100	Total
Navalcán	9	27	0,65	100	Total
Navalcán	9	28	2,24	100	Total
Navalcán	9	29	1,14	100	Total
Navalcán	9	30	0,28	100	Total
Navalcán	9	31	0,24	100	Total
Navalcán	9	32	0,41	100	Total
Navalcán	9	33	0,32	100	Total
Navalcán	9	34	1,05	100	Total
Navalcán	9	35	1,56	100	Total
Navalcán	9	36	0,71	100	Total
Navalcán	9	37	1,67	100	Total
Navalcán	9	38	2,02	100	Total
Navalcán	9	39	1,11	100	Total
Navalcán	9	40	0,79	100	Total
Navalcán	9	41	0,62	100	Total
Navalcán	9	42	5,07	100	Total
Navalcán	9	43	1,46	100	Total
Navalcán	9	45	0,20	100	Total
Navalcán	9	46	0,88	100	Total
Navalcán	9	47	0,89	100	Total
Navalcán	9	48	1,50	100	Total
Navalcán	9	49	0,75	100	Total
Navalcán	9	50	0,24	100	Total
Navalcán	9	51	0,09	100	Total
Navalcán	9	52	1,22	100	Total
Navalcán	9	53	0,60	100	Total

Municipio	Polígono	Parcela	Superficie parcela (ha)	Superficie en RN 2000 (%)	Inclusión total/parcial
Navalcán	9	54	0,39	100	Total
Navalcán	9	55	0,43	100	Total
Navalcán	9	56	0,27	100	Total
Navalcán	9	57	0,43	100	Total
Navalcán	9	58	0,37	100	Total
Navalcán	9	59	0,17	100	Total
Navalcán	9	60	0,18	100	Total
Navalcán	9	61	0,22	100	Total
Navalcán	9	62	0,84	100	Total
Navalcán	9	63	0,42	100	Total
Navalcán	9	64	1,81	100	Total
Navalcán	9	65	0,46	100	Total
Navalcán	9	66	0,52	100	Total
Navalcán	9	67	0,10	100	Total
Navalcán	9	68	1,94	100	Total
Navalcán	9	69	3,90	100	Total
Navalcán	9	70	1,71	100	Total
Navalcán	9	71	2,52	100	Total
Navalcán	9	72	1,03	100	Total
Navalcán	9	73	1,61	100	Total
Navalcán	9	74	2,41	100	Total
Navalcán	9	75	3,26	100	Total
Navalcán	9	76	0,85	100	Total
Navalcán	9	79	3,58	100	Total
Navalcán	9	80	2,29	100	Total
Navalcán	9	81	1,67	100	Total
Navalcán	9	82	1,66	100	Total
Navalcán	9	83	1,14	100	Total
Navalcán	9	84	0,97	100	Total
Navalcán	9	85	1,38	100	Total
Navalcán	9	86	0,43	100	Total
Navalcán	9	87	0,51	100	Total
Navalcán	9	88	1,37	100	Total
Navalcán	9	89	1,06	100	Total
Navalcán	9	90	1,21	100	Total
Navalcán	9	91	1,89	100	Total
Navalcán	9	92	0,33	100	Total
Navalcán	9	93	1,78	100	Total
Navalcán	9	94	0,44	100	Total
Navalcán	9	95	1,14	100	Total
Navalcán	9	96	1,70	100	Total
Navalcán	9	97	2,64	100	Total
Navalcán	9	98	0,58	100	Total

Municipio	Polígono	Parcela	Superficie parcela (ha)	Superficie en RN 2000 (%)	Inclusión total/parcial
Navalcán	9	99	0,13	100	Total
Navalcán	9	100	0,14	100	Total
Navalcán	9	101	1,03	100	Total
Navalcán	9	102	0,69	100	Total
Navalcán	9	103	0,91	100	Total
Navalcán	9	104	1,57	100	Total
Navalcán	9	105	0,22	100	Total
Navalcán	9	106	2,77	100	Total
Navalcán	9	107	5,18	100	Total
Navalcán	9	108	6,45	100	Total
Navalcán	9	109	2,62	100	Total
Navalcán	9	110	1,35	100	Total
Navalcán	9	111	1,05	100	Total
Navalcán	9	112	0,78	100	Total
Navalcán	9	113	0,44	100	Total
Navalcán	9	114	0,44	100	Total
Navalcán	9	115	0,38	100	Total
Navalcán	9	116	2,58	100	Total
Navalcán	9	117	0,62	100	Total
Navalcán	9	118	0,70	100	Total
Navalcán	9	119	0,88	100	Total
Navalcán	9	120	6,48	100	Total
Navalcán	9	121	1,14	100	Total
Navalcán	9	122	1,06	100	Total
Navalcán	9	123	0,98	100	Total
Navalcán	9	124	2,55	100	Total
Navalcán	9	125	15,05	100	Total
Navalcán	9	126	2,06	100	Total
Navalcán	9	127	0,67	100	Total
Navalcán	9	128	0,53	100	Total
Navalcán	9	129	0,48	100	Total
Navalcán	9	130	0,42	100	Total
Navalcán	9	131	0,36	100	Total
Navalcán	9	132	0,29	100	Total
Navalcán	9	133	0,55	100	Total
Navalcán	9	134	0,43	100	Total
Navalcán	9	135	0,36	100	Total
Navalcán	9	136	0,30	100	Total
Navalcán	9	137	0,39	100	Total
Navalcán	9	138	0,30	100	Total
Navalcán	9	139	1,31	100	Total
Navalcán	9	140	1,80	100	Total
Navalcán	9	141	0,67	100	Total

Municipio	Polígono	Parcela	Superficie parcela (ha)	Superficie en RN 2000 (%)	Inclusión total/parcial
Navalcán	9	142	0,56	100	Total
Navalcán	9	143	0,22	100	Total
Navalcán	9	144	1,47	100	Total
Navalcán	9	145	1,78	100	Total
Navalcán	9	146	0,44	100	Total
Navalcán	9	147	0,74	100	Total
Navalcán	9	148	0,46	100	Total
Navalcán	9	149	0,63	100	Total
Navalcán	9	150	0,22	100	Total
Navalcán	9	151	0,46	100	Total
Navalcán	9	152	0,40	100	Total
Navalcán	9	153	8,47	100	Total
Navalcán	9	154	4,53	100	Total
Navalcán	9	155	6,77	100	Total
Navalcán	9	156	0,41	100	Total
Navalcán	9	157	0,43	100	Total
Navalcán	9	158	0,64	100	Total
Navalcán	9	159	0,72	100	Total
Navalcán	9	160	0,56	100	Total
Navalcán	9	161	2,30	100	Total
Navalcán	9	162	0,79	100	Total
Navalcán	9	163	0,66	100	Total
Navalcán	9	164	52,92	100	Total
Navalcán	9	165	13,84	100	Total
Navalcán	9	166	2,57	100	Total
Navalcán	9	186	2,73	100	Total
Navalcán	9	200	0,80	100	Total
Navalcán	9	201	0,16	100	Total
Navalcán	9	202	0,23	100	Total
Navalcán	9	207	1,65	100	Total
Navalcán	9	208	1,98	100	Total
Navalcán	9	209	0,57	100	Total
Navalcán	9	210	0,58	100	Total
Navalcán	9	211	0,51	100	Total
Navalcán	9	212	0,50	100	Total
Navalcán	9	213	0,82	100	Total
Navalcán	9	214	0,69	100	Total
Navalcán	9	215	2,02	100	Total
Navalcán	9	216	1,28	100	Total
Navalcán	9	217	1,26	100	Total
Navalcán	9	218	1,56	100	Total
Navalcán	9	219	0,20	100	Total
Navalcán	9	220	0,86	100	Total

Municipio	Polígono	Parcela	Superficie parcela (ha)	Superficie en RN 2000 (%)	Inclusión total/parcial
Navalcán	9	221	1,93	100	Total
Navalcán	9	222	2,23	100	Total
Navalcán	9	223	0,50	100	Total
Navalcán	9	224	0,52	100	Total
Navalcán	9	225	5,66	100	Total
Navalcán	9	226	4,63	100	Total
Navalcán	9	232	1,72	100	Total
Navalcán	9	233	0,93	100	Total
Navalcán	9	234	1,42	100	Total
Navalcán	9	235	1,18	100	Total
Navalcán	9	236	1,04	100	Total
Navalcán	9	237	0,62	100	Total
Navalcán	9	238	0,80	100	Total
Navalcán	9	239	0,59	100	Total
Navalcán	9	240	0,54	100	Total
Navalcán	9	241	0,64	100	Total
Navalcán	9	242	0,91	100	Total
Navalcán	9	243	1,66	100	Total
Navalcán	9	244	3,61	100	Total
Navalcán	9	245	2,71	100	Total
Navalcán	9	246	0,41	100	Total
Navalcán	9	247	0,55	100	Total
Navalcán	9	248	0,70	100	Total
Navalcán	9	249	1,21	100	Total
Navalcán	9	250	1,29	100	Total
Navalcán	9	251	1,69	100	Total
Navalcán	9	252	1,63	100	Total
Navalcán	9	253	0,14	100	Total
Navalcán	9	254	0,41	100	Total
Navalcán	9	255	0,64	100	Total
Navalcán	9	256	0,93	100	Total
Navalcán	9	257	1,23	100	Total
Navalcán	9	258	0,38	100	Total
Navalcán	9	259	1,59	100	Total
Navalcán	9	260	1,80	100	Total
Navalcán	9	261	0,57	100	Total
Navalcán	9	262	1,12	100	Total
Navalcán	9	263	2,20	100	Total
Navalcán	9	264	1,44	100	Total
Navalcán	9	265	0,50	100	Total
Navalcán	9	266	1,06	100	Total
Navalcán	9	267	1,11	100	Total
Navalcán	9	268	1,28	100	Total

Municipio	Polígono	Parcela	Superficie parcela (ha)	Superficie en RN 2000 (%)	Inclusión total/parcial
Navalcán	9	269	0,42	100	Total
Navalcán	9	270	0,12	100	Total
Navalcán	9	271	0,35	100	Total
Navalcán	9	272	1,70	100	Total
Navalcán	9	273	2,05	100	Total
Navalcán	9	274	0,87	100	Total
Navalcán	9	275	0,90	100	Total
Navalcán	9	276	0,51	100	Total
Navalcán	9	277	2,43	100	Total
Navalcán	9	278	1,75	100	Total
Navalcán	9	279	0,91	100	Total
Navalcán	9	280	5,50	100	Total
Navalcán	9	282	5,76	100	Total
Navalcán	9	283	0,46	100	Total
Navalcán	9	284	0,24	100	Total
Navalcán	9	285	0,19	100	Total
Navalcán	9	286	0,24	100	Total
Navalcán	9	287	0,25	100	Total
Navalcán	9	288	0,22	100	Total
Navalcán	9	289	5,39	100	Total
Navalcán	9	290	0,21	100	Total
Navalcán	9	291	1,65	100	Total
Navalcán	9	292	0,60	100	Total
Navalcán	9	293	0,83	100	Total
Navalcán	9	295	0,31	100	Total
Navalcán	9	296	0,32	100	Total
Navalcán	9	297	0,50	100	Total
Navalcán	9	298	0,44	100	Total
Navalcán	9	299	0,38	100	Total
Navalcán	9	300	6,88	100	Total
Navalcán	9	302	0,57	100	Total
Navalcán	9	303	0,74	100	Total
Navalcán	9	304	0,55	100	Total
Navalcán	9	305	0,54	100	Total
Navalcán	9	306	0,45	100	Total
Navalcán	9	308	0,82	100	Total
Navalcán	9	309	1,36	100	Total
Navalcán	9	310	0,26	100	Total
Navalcán	9	311	0,19	100	Total
Navalcán	9	312	0,04	100	Total
Navalcán	9	313	0,39	100	Total
Navalcán	9	314	0,61	100	Total
Navalcán	9	315	2,67	100	Total

Municipio	Polígono	Parcela	Superficie parcela (ha)	Superficie en RN 2000 (%)	Inclusión total/parcial
Navalcán	9	316	0,50	100	Total
Navalcán	9	317	0,66	100	Total
Navalcán	9	318	1,81	100	Total
Navalcán	9	319	2,10	100	Total
Navalcán	9	320	1,55	100	Total
Navalcán	9	321	1,06	100	Total
Navalcán	9	322	1,31	100	Total
Navalcán	9	323	0,97	100	Total
Navalcán	9	324	1,59	100	Total
Navalcán	9	325	2,03	100	Total
Navalcán	9	326	2,18	100	Total
Navalcán	9	327	1,98	100	Total
Navalcán	9	328	1,95	100	Total
Navalcán	9	329	2,91	100	Total
Navalcán	9	330	1,00	100	Total
Navalcán	9	331	2,25	100	Total
Navalcán	9	332	1,05	100	Total
Navalcán	9	333	1,40	100	Total
Navalcán	9	334	0,35	100	Total
Navalcán	9	335	1,18	100	Total
Navalcán	9	336	0,44	100	Total
Navalcán	9	337	1,12	100	Total
Navalcán	9	338	3,57	100	Total
Navalcán	9	340	2,24	100	Total
Navalcán	9	341	2,13	100	Total
Navalcán	9	342	1,87	100	Total
Navalcán	9	344	0,35	100	Total
Navalcán	9	346	0,16	100	Total
Navalcán	9	347	3,82	100	Total
Navalcán	9	348	0,35	100	Total
Navalcán	9	349	1,32	100	Total
Navalcán	9	350	0,31	100	Total
Navalcán	9	351	0,82	100	Total
Navalcán	9	352	0,94	100	Total
Navalcán	9	353	1,15	100	Total
Navalcán	9	354	0,28	100	Total
Navalcán	9	355	0,88	100	Total
Navalcán	9	356	1,39	100	Total
Navalcán	9	357	1,30	100	Total
Navalcán	9	358	1,34	100	Total
Navalcán	9	359	0,46	100	Total
Navalcán	9	360	0,20	100	Total
Navalcán	9	361	4,43	100	Total

Municipio	Polígono	Parcela	Superficie parcela (ha)	Superficie en RN 2000 (%)	Inclusión total/parcial
Navalcán	9	362	0,22	100	Total
Navalcán	9	363	0,24	100	Total
Navalcán	9	366	0,40	100	Total
Navalcán	9	367	0,46	100	Total
Navalcán	9	368	0,87	100	Total
Navalcán	9	370	1,89	100	Total
Navalcán	9	371	0,40	100	Total
Navalcán	9	372	0,30	100	Total
Navalcán	9	373	0,14	100	Total
Navalcán	9	374	0,57	100	Total
Navalcán	9	375	0,43	100	Total
Navalcán	9	376	0,29	100	Total
Navalcán	9	377	0,18	100	Total
Navalcán	9	378	0,60	100	Total
Navalcán	9	379	0,23	100	Total
Navalcán	9	380	0,31	100	Total
Navalcán	9	381	0,50	100	Total
Navalcán	9	382	0,17	100	Total
Navalcán	9	383	0,14	100	Total
Navalcán	9	384	0,13	100	Total
Navalcán	9	385	0,18	100	Total
Navalcán	9	386	0,34	100	Total
Navalcán	9	387	3,18	100	Total
Navalcán	9	388	2,94	100	Total
Navalcán	9	389	0,80	100	Total
Navalcán	9	390	0,31	100	Total
Navalcán	9	391	0,89	100	Total
Navalcán	9	392	1,37	100	Total
Navalcán	9	393	1,12	100	Total
Navalcán	9	394	0,64	100	Total
Navalcán	9	395	0,62	100	Total
Navalcán	9	396	1,94	100	Total
Navalcán	9	397	1,25	100	Total
Navalcán	9	398	1,21	100	Total
Navalcán	9	399	1,29	100	Total
Navalcán	9	400	2,20	100	Total
Navalcán	9	401	2,16	100	Total
Navalcán	9	402	3,05	100	Total
Navalcán	9	403	3,50	100	Total
Navalcán	9	404	0,05	100	Total
Navalcán	9	405	0,05	100	Total
Navalcán	9	406	0,05	100	Total
Navalcán	9	407	0,05	100	Total

Municipio	Polígono	Parcela	Superficie parcela (ha)	Superficie en RN 2000 (%)	Inclusión total/parcial
Navalcán	9	408	0,25	100	Total
Navalcán	9	409	0,25	100	Total
Navalcán	9	410	0,09	100	Total
Navalcán	9	411	0,12	100	Total
Navalcán	9	412	0,19	100	Total
Navalcán	9	413	0,15	100	Total
Navalcán	9	414	0,07	100	Total
Navalcán	9	415	0,21	100	Total
Navalcán	9	416	0,23	100	Total
Navalcán	9	417	0,21	100	Total
Navalcán	9	418	0,12	100	Total
Navalcán	9	419	0,13	100	Total
Navalcán	9	420	0,21	100	Total
Navalcán	9	421	0,28	100	Total
Navalcán	9	422	1,92	100	Total
Navalcán	9	423	0,72	100	Total
Navalcán	9	424	1,37	100	Total
Navalcán	9	425	0,78	100	Total
Navalcán	9	426	1,26	100	Total
Navalcán	9	427	2,97	100	Total
Navalcán	9	429	0,91	100	Total
Navalcán	9	430	0,88	100	Total
Navalcán	9	431	1,15	100	Total
Navalcán	9	432	0,20	100	Total
Navalcán	9	433	0,22	100	Total
Navalcán	9	434	0,84	100	Total
Navalcán	9	435	0,44	100	Total
Navalcán	9	436	0,23	100	Total
Navalcán	9	437	1,09	100	Total
Navalcán	9	438	0,67	100	Total
Navalcán	9	439	0,05	100	Total
Navalcán	9	440	27,47	100	Total
Navalcán	9	441	0,78	100	Total
Navalcán	9	442	0,58	100	Total
Navalcán	9	443	0,56	100	Total
Navalcán	9	444	0,43	100	Total
Navalcán	9	445	0,42	100	Total
Navalcán	9	446	0,94	100	Total
Navalcán	9	447	0,44	100	Total
Navalcán	9	448	0,46	100	Total
Navalcán	9	449	0,41	100	Total
Navalcán	9	450	0,46	100	Total
Navalcán	9	451	0,77	100	Total

Municipio	Polígono	Parcela	Superficie parcela (ha)	Superficie en RN 2000 (%)	Inclusión total/parcial
Navalcán	9	452	0,82	100	Total
Navalcán	9	453	1,33	100	Total
Navalcán	9	454	1,52	100	Total
Navalcán	9	455	0,44	100	Total
Navalcán	9	456	0,85	100	Total
Navalcán	9	457	0,71	100	Total
Navalcán	9	458	1,41	100	Total
Navalcán	9	459	0,58	100	Total
Navalcán	9	460	0,48	100	Total
Navalcán	9	461	0,25	100	Total
Navalcán	9	462	0,53	100	Total
Navalcán	9	463	1,16	100	Total
Navalcán	9	464	0,09	100	Total
Navalcán	9	465	0,16	100	Total
Navalcán	9	466	1,03	100	Total
Navalcán	9	467	0,54	100	Total
Navalcán	9	468	0,24	100	Total
Navalcán	9	469	0,22	100	Total
Navalcán	9	470	0,19	100	Total
Navalcán	9	471	0,73	100	Total
Navalcán	9	472	0,66	100	Total
Navalcán	9	473	0,35	100	Total
Navalcán	9	474	0,45	100	Total
Navalcán	9	475	0,70	100	Total
Navalcán	9	476	0,65	100	Total
Navalcán	9	477	0,16	100	Total
Navalcán	9	478	0,19	100	Total
Navalcán	9	480	0,23	100	Total
Navalcán	9	481	0,20	100	Total
Navalcán	9	482	0,18	100	Total
Navalcán	9	483	0,25	100	Total
Navalcán	9	484	0,29	100	Total
Navalcán	9	485	0,15	100	Total
Navalcán	9	486	0,15	100	Total
Navalcán	9	487	0,17	100	Total
Navalcán	9	488	0,33	100	Total
Navalcán	9	489	0,51	100	Total
Navalcán	9	490	0,50	100	Total
Navalcán	9	491	0,44	100	Total
Navalcán	9	492	2,77	100	Total
Navalcán	9	493	0,13	100	Total
Navalcán	9	494	0,13	100	Total
Navalcán	9	495	0,16	100	Total

Municipio	Polígono	Parcela	Superficie parcela (ha)	Superficie en RN 2000 (%)	Inclusión total/parcial
Navalcán	9	496	0,25	100	Total
Navalcán	9	497	0,30	100	Total
Navalcán	9	498	0,14	100	Total
Navalcán	9	499	0,17	100	Total
Navalcán	9	500	0,26	100	Total
Navalcán	9	501	0,08	100	Total
Navalcán	9	502	0,09	100	Total
Navalcán	9	503	0,12	100	Total
Navalcán	9	504	0,11	100	Total
Navalcán	9	505	0,06	100	Total
Navalcán	9	506	0,46	100	Total
Navalcán	9	507	0,38	100	Total
Navalcán	9	508	1,06	100	Total
Navalcán	9	509	0,75	100	Total
Navalcán	9	510	0,41	100	Total
Navalcán	9	524	0,48	100	Total
Navalcán	9	525	0,25	100	Total
Navalcán	9	526	0,13	100	Total
Navalcán	9	527	0,59	100	Total
Navalcán	9	528	0,18	100	Total
Navalcán	9	598	0,03	100	Total
Navalcán	9	599	1,23	100	Total
Navalcán	9	600	1,15	100	Total
Navalcán	9	601	2,20	100	Total
Navalcán	9	602	0,51	100	Total
Navalcán	9	603	0,44	100	Total
Navalcán	9	604	0,52	100	Total
Navalcán	9	605	2,11	100	Total
Navalcán	9	606	0,60	100	Total
Navalcán	9	607	0,55	100	Total
Navalcán	9	608	0,63	100	Total
Navalcán	9	609	0,26	100	Total
Navalcán	9	610	0,45	100	Total
Navalcán	9	611	0,85	100	Total
Navalcán	9	612	0,76	100	Total
Navalcán	9	613	0,30	100	Total
Navalcán	9	614	0,36	100	Total
Navalcán	9	616	0,12	100	Total
Navalcán	9	617	0,09	100	Total
Navalcán	9	620	1,07	100	Total
Navalcán	9	9000	0,01	100	Total
Navalcán	9	9001	5,17	100	Total
Navalcán	9	9002	1,99	100	Total

Municipio	Polígono	Parcela	Superficie parcela (ha)	Superficie en RN 2000 (%)	Inclusión total/parcial
Navalcán	9	9003	6,27	90,59	Parcial
Navalcán	9	9004	1,61	100	Total
Navalcán	9	9005	1,94	100	Total
Navalcán	9	9006	2,02	100	Total
Navalcán	9	9007	0,74	89,14	Parcial
Navalcán	9	9008	0,44	100	Total
Navalcán	9	9009	0,30	16,89	Parcial
Navalcán	9	9011	0,07	100	Total
Navalcán	9	10027	0,06	100	Total
Navalcán	9	10028	0,98	100	Total
Navalcán	9	10042	1,08	100	Total
Navalcán	9	10043	0,38	100	Total
Navalcán	9	10048	0,14	100	Total
Navalcán	9	10057	0,20	100	Total
Navalcán	9	10064	0,42	100	Total
Navalcán	9	10071	0,47	100	Total
Navalcán	9	10072	0,26	100	Total
Navalcán	9	10080	0,13	100	Total
Navalcán	9	10081	0,31	100	Total
Navalcán	9	10082	0,34	100	Total
Navalcán	9	10083	0,30	100	Total
Navalcán	9	10084	0,23	100	Total
Navalcán	9	10085	0,37	100	Total
Navalcán	9	10086	0,41	100	Total
Navalcán	9	10087	0,42	100	Total
Navalcán	9	10088	0,22	100	Total
Navalcán	9	10089	0,04	100	Total
Navalcán	9	10105	0,22	100	Total
Navalcán	9	10110	0,37	100	Total
Navalcán	9	10112	0,26	100	Total
Navalcán	9	10113	0,15	100	Total
Navalcán	9	10114	0,07	100	Total
Navalcán	9	10115	0,03	100	Total
Navalcán	9	10120	1,27	100	Total
Navalcán	9	10127	0,11	100	Total
Navalcán	9	10128	0,16	100	Total
Navalcán	9	10129	0,17	100	Total
Navalcán	9	10130	0,29	100	Total
Navalcán	9	10131	0,38	100	Total
Navalcán	9	10132	0,01	100	Total
Navalcán	9	10140	0,01	100	Total
Navalcán	9	10141	0,18	100	Total
Navalcán	9	10142	0,05	100	Total

Municipio	Polígono	Parcela	Superficie parcela (ha)	Superficie en RN 2000 (%)	Inclusión total/parcial
Navalcán	9	10143	0,07	100	Total
Navalcán	9	10144	0,11	100	Total
Navalcán	9	10151	0,01	100	Total
Navalcán	9	10152	0,04	100	Total
Navalcán	9	10155	0,24	100	Total
Navalcán	9	10186	0,46	100	Total
Navalcán	9	10207	0,13	100	Total
Navalcán	9	10214	0,71	100	Total
Navalcán	9	10215	0,38	100	Total
Navalcán	9	10216	0,27	100	Total
Navalcán	9	10219	0,07	100	Total
Navalcán	9	10220	0,08	100	Total
Navalcán	9	10226	0,48	100	Total
Navalcán	9	10232	0,95	100	Total
Navalcán	9	10242	0,50	100	Total
Navalcán	9	10249	0,25	100	Total
Navalcán	9	10250	1,12	100	Total
Navalcán	9	10253	0,10	100	Total
Navalcán	9	10254	0,07	100	Total
Navalcán	9	10263	0,17	100	Total
Navalcán	9	10264	0,65	100	Total
Navalcán	9	10267	0,35	100	Total
Navalcán	9	10275	0,07	100	Total
Navalcán	9	10314	0,05	100	Total
Navalcán	9	10392	0,36	100	Total
Navalcán	9	10413	0,01	100	Total
Navalcán	9	10440	9,84	100	Total
Navalcán	9	10495	0,04	100	Total
Navalcán	9	10497	0,04	100	Total
Navalcán	9	10600	0,32	100	Total
Navalcán	9	10607	0,11	100	Total
Navalcán	9	10608	0,28	100	Total
Navalcán	9	10610	0,05	100	Total
Navalcán	9	20042	0,60	100	Total
Navalcán	9	20112	0,52	100	Total
Navalcán	9	20113	0,14	100	Total
Navalcán	9	20114	0,35	100	Total
Navalcán	9	20115	0,26	100	Total
Navalcán	9	20127	0,24	100	Total
Navalcán	9	20128	0,82	100	Total
Navalcán	9	20129	0,92	100	Total
Navalcán	9	20130	0,60	100	Total
Navalcán	9	20131	0,41	100	Total

Municipio	Polígono	Parcela	Superficie parcela (ha)	Superficie en RN 2000 (%)	Inclusión total/parcial
Navalcán	9	20132	0,54	100	Total
Navalcán	9	20140	0,38	100	Total
Navalcán	9	20142	0,28	100	Total
Navalcán	9	20143	0,13	100	Total
Navalcán	9	20144	0,01	100	Total
Navalcán	9	20214	0,07	100	Total
Navalcán	9	20232	0,21	100	Total
Navalcán	9	20249	0,80	100	Total
Navalcán	9	20264	0,45	100	Total
Navalcán	9	20440	0,66	100	Total
Navalcán	9	20495	0,04	100	Total
Navalcán	9	20610	0,25	100	Total
Navalcán	9	30042	4,44	100	Total
Navalcán	9	30128	0,34	100	Total
Navalcán	9	30129	0,29	100	Total
Navalcán	9	30130	0,17	100	Total
Navalcán	9	30131	0,13	100	Total
Navalcán	9	30132	0,44	100	Total
Navalcán	9	30143	0,14	100	Total
Navalcán	9	30232	0,87	100	Total
Navalcán	9	40132	0,07	100	Total
Navalcán	9	40232	0,45	100	Total
Navalcán	9	60001	0,15	100	Total
Navalcán	9	60002	0,04	100	Total
Navalcán	9	60003	0,76	100	Total
Navalcán	9	80001	0,01	100	Total
Navalcán	9	80002	0,004	100	Total
Navalcán	9	80003	0,004	100	Total
Navalcán	10	1	1,13	100	Total
Navalcán	10	2	2,50	100	Total
Navalcán	10	7	0,25	100	Total
Navalcán	10	8	0,41	100	Total
Navalcán	10	9	0,79	100	Total
Navalcán	10	10	0,73	100	Total
Navalcán	10	11	0,42	100	Total
Navalcán	10	12	1,41	100	Total
Navalcán	10	13	1,63	100	Total
Navalcán	10	14	2,46	100	Total
Navalcán	10	15	2,13	100	Total
Navalcán	10	16	0,37	100	Total
Navalcán	10	17	0,50	100	Total
Navalcán	10	18	0,37	100	Total
Navalcán	10	19	0,28	100	Total

Municipio	Polígono	Parcela	Superficie parcela (ha)	Superficie en RN 2000 (%)	Inclusión total/parcial
Navalcán	10	20	0,30	100	Total
Navalcán	10	21	0,31	100	Total
Navalcán	10	22	0,14	100	Total
Navalcán	10	23	0,14	100	Total
Navalcán	10	24	0,15	100	Total
Navalcán	10	25	0,51	100	Total
Navalcán	10	26	0,23	100	Total
Navalcán	10	27	0,44	100	Total
Navalcán	10	28	0,62	100	Total
Navalcán	10	29	1,38	100	Total
Navalcán	10	30	1,22	100	Total
Navalcán	10	31	0,65	100	Total
Navalcán	10	32	0,54	100	Total
Navalcán	10	33	1,17	100	Total
Navalcán	10	34	0,36	100	Total
Navalcán	10	35	0,54	100	Total
Navalcán	10	36	0,73	100	Total
Navalcán	10	37	0,73	100	Total
Navalcán	10	38	0,43	100	Total
Navalcán	10	39	1,21	100	Total
Navalcán	10	40	422,54	98,63	Parcial
Navalcán	10	9000	2,57	100	Total
Navalcán	10	9001	3,07	58,36	Parcial
Navalcán	10	9002	0,59	100	Total
Navalcán	10	9003	1,26	100	Total
Navalcán	10	9004	4,68	91,25	Parcial
Navalcán	10	9005	1,85	100	Total
Navalcán	10	10010	0,24	100	Total
Navalcán	10	10012	0,87	100	Total
Navalcán	10	10014	1,27	100	Total
Navalcán	10	10015	1,86	100	Total
Navalcán	10	10016	0,26	100	Total
Navalcán	10	10017	0,53	100	Total
Navalcán	10	10018	0,42	100	Total
Navalcán	10	10019	0,33	100	Total
Navalcán	10	10020	0,46	100	Total
Navalcán	10	10021	0,49	100	Total
Navalcán	10	10022	0,24	100	Total
Navalcán	10	10023	0,25	100	Total
Navalcán	10	10024	0,15	100	Total
Navalcán	10	10025	0,40	100	Total
Navalcán	10	10026	0,07	100	Total
Navalcán	10	10027	0,22	100	Total

Municipio	Polígono	Parcela	Superficie parcela (ha)	Superficie en RN 2000 (%)	Inclusión total/parcial
Navalcán	10	10028	0,12	100	Total
Navalcán	10	10030	0,27	100	Total
Navalcán	10	10033	0,27	100	Total
Navalcán	10	10040	15,16	100	Total
Navalcán	10	20010	0,62	100	Total
Navalcán	10	20012	1,03	100	Total
Navalcán	10	20014	3,92	100	Total
Navalcán	10	20015	4,51	100	Total
Navalcán	10	20016	0,40	100	Total
Navalcán	10	20017	0,70	100	Total
Navalcán	10	20018	0,59	100	Total
Navalcán	10	20019	0,41	100	Total
Navalcán	10	20020	0,47	100	Total
Navalcán	10	20021	0,41	100	Total
Navalcán	10	20022	0,22	100	Total
Navalcán	10	20023	0,16	100	Total
Navalcán	10	20024	0,08	100	Total
Navalcán	10	20025	0,23	100	Total
Navalcán	10	20040	22,63	100	Total
Navalcán	10	30015	0,05	100	Total
Navalcán	10	30016	0,03	100	Total
Navalcán	10	30017	0,004	100	Total
Navalcán	10	30040	35,07	100	Total
Navalcán	10	80001	0,02	100	Total
Navalcán	10	80002	0,002	100	Total
Navalcán	10	80003	0,002	100	Total
Navalcán	10	80004	0,001	100	Total
Navalcán	10	80005	0,001	100	Total
Navalcán	11	1	4,67	100	Total
Navalcán	11	2	0,34	100	Total
Navalcán	11	3	0,45	100	Total
Navalcán	11	4	1,22	100	Total
Navalcán	11	5	4,30	100	Total
Navalcán	11	6	0,68	100	Total
Navalcán	11	7	0,72	100	Total
Navalcán	11	8	1,86	100	Total
Navalcán	11	9	3,55	100	Total
Navalcán	11	10	0,74	100	Total
Navalcán	11	11	6,18	100	Total
Navalcán	11	12	0,63	100	Total
Navalcán	11	13	0,83	100	Total
Navalcán	11	14	1,87	100	Total
Navalcán	11	15	1,23	100	Total

Municipio	Polígono	Parcela	Superficie parcela (ha)	Superficie en RN 2000 (%)	Inclusión total/parcial
Navalcán	11	16	2,68	100	Total
Navalcán	11	17	6,84	100	Total
Navalcán	11	18	1,62	100	Total
Navalcán	11	19	2,21	100	Total
Navalcán	11	20	0,98	100	Total
Navalcán	11	21	0,91	100	Total
Navalcán	11	22	10,91	100	Total
Navalcán	11	23	2,25	100	Total
Navalcán	11	24	0,76	100	Total
Navalcán	11	25	0,61	100	Total
Navalcán	11	26	0,09	100	Total
Navalcán	11	27	1,22	100	Total
Navalcán	11	28	1,61	100	Total
Navalcán	11	29	0,30	100	Total
Navalcán	11	30	1,06	100	Total
Navalcán	11	31	0,80	100	Total
Navalcán	11	32	0,55	100	Total
Navalcán	11	33	0,28	100	Total
Navalcán	11	34	1,92	100	Total
Navalcán	11	35	0,77	100	Total
Navalcán	11	36	4,92	100	Total
Navalcán	11	37	1,06	100	Total
Navalcán	11	38	0,76	100	Total
Navalcán	11	39	2,11	100	Total
Navalcán	11	40	2,43	100	Total
Navalcán	11	41	0,88	100	Total
Navalcán	11	42	0,69	100	Total
Navalcán	11	43	0,25	100	Total
Navalcán	11	44	0,15	100	Total
Navalcán	11	45	1,53	100	Total
Navalcán	11	46	0,32	100	Total
Navalcán	11	47	1,51	100	Total
Navalcán	11	48	1,02	100	Total
Navalcán	11	49	0,29	100	Total
Navalcán	11	50	3,72	100	Total
Navalcán	11	51	0,68	100	Total
Navalcán	11	52	0,55	100	Total
Navalcán	11	53	1,06	100	Total
Navalcán	11	54	2,19	100	Total
Navalcán	11	55	3,09	100	Total
Navalcán	11	56	0,56	100	Total
Navalcán	11	57	1,61	100	Total
Navalcán	11	58	1,12	100	Total

Municipio	Polígono	Parcela	Superficie parcela (ha)	Superficie en RN 2000 (%)	Inclusión total/parcial
Navalcán	11	59	5,95	100	Total
Navalcán	11	60	0,18	100	Total
Navalcán	11	61	0,14	100	Total
Navalcán	11	62	0,24	100	Total
Navalcán	11	63	3,14	100	Total
Navalcán	11	64	1,49	100	Total
Navalcán	11	65	0,96	100	Total
Navalcán	11	66	0,73	100	Total
Navalcán	11	67	0,10	100	Total
Navalcán	11	68	0,24	100	Total
Navalcán	11	69	0,29	100	Total
Navalcán	11	70	0,13	100	Total
Navalcán	11	71	0,15	100	Total
Navalcán	11	72	0,14	100	Total
Navalcán	11	73	0,15	100	Total
Navalcán	11	74	0,11	100	Total
Navalcán	11	75	1,24	100	Total
Navalcán	11	76	2,15	100	Total
Navalcán	11	78	0,47	100	Total
Navalcán	11	79	0,38	100	Total
Navalcán	11	80	0,77	100	Total
Navalcán	11	81	0,37	100	Total
Navalcán	11	82	0,64	100	Total
Navalcán	11	83	0,27	100	Total
Navalcán	11	84	0,24	100	Total
Navalcán	11	85	0,21	100	Total
Navalcán	11	86	0,82	100	Total
Navalcán	11	87	0,56	100	Total
Navalcán	11	88	0,63	100	Total
Navalcán	11	89	0,83	100	Total
Navalcán	11	90	1,65	100	Total
Navalcán	11	91	3,48	100	Total
Navalcán	11	92	0,62	100	Total
Navalcán	11	93	1,30	100	Total
Navalcán	11	94	0,44	100	Total
Navalcán	11	95	0,31	100	Total
Navalcán	11	96	0,78	100	Total
Navalcán	11	97	0,87	100	Total
Navalcán	11	98	1,18	100	Total
Navalcán	11	100	1,19	100	Total
Navalcán	11	101	1,22	100	Total
Navalcán	11	102	1,13	100	Total
Navalcán	11	103	0,34	100	Total

Municipio	Polígono	Parcela	Superficie parcela (ha)	Superficie en RN 2000 (%)	Inclusión total/parcial
Navalcán	11	104	0,71	100	Total
Navalcán	11	105	0,25	100	Total
Navalcán	11	106	0,29	100	Total
Navalcán	11	107	0,59	100	Total
Navalcán	11	108	0,07	100	Total
Navalcán	11	109	0,05	100	Total
Navalcán	11	110	0,05	100	Total
Navalcán	11	111	0,05	100	Total
Navalcán	11	112	0,06	100	Total
Navalcán	11	113	0,31	100	Total
Navalcán	11	114	1,77	100	Total
Navalcán	11	115	0,51	100	Total
Navalcán	11	116	0,35	100	Total
Navalcán	11	117	0,29	100	Total
Navalcán	11	118	0,45	100	Total
Navalcán	11	119	0,44	100	Total
Navalcán	11	120	3,16	100	Total
Navalcán	11	121	0,49	100	Total
Navalcán	11	122	0,47	100	Total
Navalcán	11	123	0,45	100	Total
Navalcán	11	124	0,48	100	Total
Navalcán	11	125	4,17	100	Total
Navalcán	11	126	0,80	100	Total
Navalcán	11	127	0,50	100	Total
Navalcán	11	129	0,56	100	Total
Navalcán	11	130	0,98	100	Total
Navalcán	11	131	0,94	100	Total
Navalcán	11	132	0,70	100	Total
Navalcán	11	133	0,73	100	Total
Navalcán	11	134	2,61	100	Total
Navalcán	11	135	1,28	100	Total
Navalcán	11	136	1,68	100	Total
Navalcán	11	137	0,29	100	Total
Navalcán	11	138	0,48	100	Total
Navalcán	11	139	1,38	100	Total
Navalcán	11	140	1,10	100	Total
Navalcán	11	141	1,42	100	Total
Navalcán	11	142	1,97	100	Total
Navalcán	11	143	0,87	100	Total
Navalcán	11	144	1,75	100	Total
Navalcán	11	145	1,26	100	Total
Navalcán	11	146	0,83	100	Total
Navalcán	11	147	3,25	100	Total

Municipio	Polígono	Parcela	Superficie parcela (ha)	Superficie en RN 2000 (%)	Inclusión total/parcial
Navalcán	11	148	0,93	100	Total
Navalcán	11	149	1,14	100	Total
Navalcán	11	150	2,49	100	Total
Navalcán	11	151	1,94	100	Total
Navalcán	11	152	2,43	100	Total
Navalcán	11	153	1,53	100	Total
Navalcán	11	154	1,23	100	Total
Navalcán	11	155	0,74	100	Total
Navalcán	11	156	0,24	100	Total
Navalcán	11	157	0,30	100	Total
Navalcán	11	158	1,96	100	Total
Navalcán	11	159	2,05	100	Total
Navalcán	11	160	0,64	100	Total
Navalcán	11	161	1,13	100	Total
Navalcán	11	162	0,96	100	Total
Navalcán	11	163	1,42	100	Total
Navalcán	11	164	0,80	100	Total
Navalcán	11	165	0,51	100	Total
Navalcán	11	166	0,56	100	Total
Navalcán	11	167	0,47	100	Total
Navalcán	11	168	0,80	100	Total
Navalcán	11	169	0,90	100	Total
Navalcán	11	170	0,98	100	Total
Navalcán	11	171	0,73	100	Total
Navalcán	11	172	2,17	100	Total
Navalcán	11	173	1,99	100	Total
Navalcán	11	174	0,55	100	Total
Navalcán	11	175	0,66	100	Total
Navalcán	11	176	1,26	100	Total
Navalcán	11	177	0,55	100	Total
Navalcán	11	178	0,76	100	Total
Navalcán	11	179	1,26	100	Total
Navalcán	11	180	1,77	100	Total
Navalcán	11	181	0,87	100	Total
Navalcán	11	182	4,30	100	Total
Navalcán	11	183	0,46	100	Total
Navalcán	11	184	1,03	100	Total
Navalcán	11	185	0,90	100	Total
Navalcán	11	186	0,39	100	Total
Navalcán	11	187	0,34	100	Total
Navalcán	11	188	0,29	100	Total
Navalcán	11	189	1,29	100	Total
Navalcán	11	190	0,87	100	Total

Municipio	Polígono	Parcela	Superficie parcela (ha)	Superficie en RN 2000 (%)	Inclusión total/parcial
Navalcán	11	191	0,62	100	Total
Navalcán	11	192	4,70	100	Total
Navalcán	11	193	0,75	100	Total
Navalcán	11	194	2,85	100	Total
Navalcán	11	195	0,61	100	Total
Navalcán	11	196	2,17	100	Total
Navalcán	11	197	2,19	100	Total
Navalcán	11	198	4,17	100	Total
Navalcán	11	199	1,63	100	Total
Navalcán	11	200	1,71	100	Total
Navalcán	11	201	17,56	100	Total
Navalcán	11	202	3,35	100	Total
Navalcán	11	203	0,44	100	Total
Navalcán	11	204	3,97	100	Total
Navalcán	11	205	1,29	100	Total
Navalcán	11	206	1,96	100	Total
Navalcán	11	207	0,34	100	Total
Navalcán	11	208	0,54	100	Total
Navalcán	11	209	0,76	100	Total
Navalcán	11	210	1,69	100	Total
Navalcán	11	211	9,02	100	Total
Navalcán	11	212	4,44	100	Total
Navalcán	11	213	2,40	100	Total
Navalcán	11	214	6,07	100	Total
Navalcán	11	215	0,33	100	Total
Navalcán	11	216	0,32	100	Total
Navalcán	11	217	1,16	100	Total
Navalcán	11	218	1,28	100	Total
Navalcán	11	219	1,29	100	Total
Navalcán	11	220	1,60	100	Total
Navalcán	11	221	1,62	100	Total
Navalcán	11	223	2,92	100	Total
Navalcán	11	224	1,57	100	Total
Navalcán	11	225	1,43	100	Total
Navalcán	11	226	0,47	100	Total
Navalcán	11	227	1,24	100	Total
Navalcán	11	228	0,77	100	Total
Navalcán	11	229	0,56	100	Total
Navalcán	11	230	5,12	100	Total
Navalcán	11	231	4,26	100	Total
Navalcán	11	232	1,29	100	Total
Navalcán	11	233	1,34	100	Total
Navalcán	11	234	0,81	100	Total

Municipio	Polígono	Parcela	Superficie parcela (ha)	Superficie en RN 2000 (%)	Inclusión total/parcial
Navalcán	11	235	1,60	100	Total
Navalcán	11	236	1,66	100	Total
Navalcán	11	237	1,83	100	Total
Navalcán	11	238	0,52	100	Total
Navalcán	11	239	0,93	100	Total
Navalcán	11	241	7,22	100	Total
Navalcán	11	242	0,38	100	Total
Navalcán	11	243	0,36	100	Total
Navalcán	11	244	0,69	100	Total
Navalcán	11	245	1,07	100	Total
Navalcán	11	246	0,56	100	Total
Navalcán	11	247	0,63	100	Total
Navalcán	11	248	5,07	100	Total
Navalcán	11	249	7,22	100	Total
Navalcán	11	250	0,06	100	Total
Navalcán	11	251	0,17	100	Total
Navalcán	11	252	0,29	100	Total
Navalcán	11	253	0,21	100	Total
Navalcán	11	254	0,23	100	Total
Navalcán	11	255	0,51	100	Total
Navalcán	11	257	0,56	100	Total
Navalcán	11	258	0,16	100	Total
Navalcán	11	259	0,13	100	Total
Navalcán	11	260	4,11	100	Total
Navalcán	11	263	0,53	100	Total
Navalcán	11	265	0,99	100	Total
Navalcán	11	266	0,32	100	Total
Navalcán	11	267	0,45	100	Total
Navalcán	11	268	0,19	100	Total
Navalcán	11	269	0,29	100	Total
Navalcán	11	270	2,32	100	Total
Navalcán	11	271	0,60	100	Total
Navalcán	11	272	0,44	100	Total
Navalcán	11	273	0,22	100	Total
Navalcán	11	274	0,57	100	Total
Navalcán	11	275	0,36	100	Total
Navalcán	11	276	0,16	100	Total
Navalcán	11	277	0,80	100	Total
Navalcán	11	278	0,47	100	Total
Navalcán	11	279	0,73	100	Total
Navalcán	11	280	0,22	100	Total
Navalcán	11	281	0,20	100	Total
Navalcán	11	282	1,83	100	Total

Municipio	Polígono	Parcela	Superficie parcela (ha)	Superficie en RN 2000 (%)	Inclusión total/parcial
Navalcán	11	283	2,79	100	Total
Navalcán	11	284	1,36	100	Total
Navalcán	11	285	1,94	100	Total
Navalcán	11	286	0,79	100	Total
Navalcán	11	287	1,39	100	Total
Navalcán	11	288	0,82	100	Total
Navalcán	11	289	4,01	100	Total
Navalcán	11	290	0,54	100	Total
Navalcán	11	291	0,71	100	Total
Navalcán	11	292	0,18	100	Total
Navalcán	11	293	0,14	100	Total
Navalcán	11	294	0,33	100	Total
Navalcán	11	295	1,24	100	Total
Navalcán	11	296	0,89	100	Total
Navalcán	11	297	0,37	100	Total
Navalcán	11	298	0,44	100	Total
Navalcán	11	299	0,66	100	Total
Navalcán	11	300	0,82	100	Total
Navalcán	11	301	0,69	100	Total
Navalcán	11	302	0,94	100	Total
Navalcán	11	303	0,78	100	Total
Navalcán	11	304	0,77	100	Total
Navalcán	11	305	1,48	100	Total
Navalcán	11	306	2,35	100	Total
Navalcán	11	307	0,12	100	Total
Navalcán	11	308	0,58	100	Total
Navalcán	11	309	0,32	100	Total
Navalcán	11	310	0,37	100	Total
Navalcán	11	311	0,50	100	Total
Navalcán	11	312	1,14	100	Total
Navalcán	11	313	1,05	100	Total
Navalcán	11	314	0,68	100	Total
Navalcán	11	315	0,64	100	Total
Navalcán	11	316	0,67	100	Total
Navalcán	11	317	0,80	100	Total
Navalcán	11	318	0,84	100	Total
Navalcán	11	319	0,11	100	Total
Navalcán	11	320	0,21	100	Total
Navalcán	11	321	0,10	100	Total
Navalcán	11	322	0,08	100	Total
Navalcán	11	323	0,62	100	Total
Navalcán	11	324	0,43	100	Total
Navalcán	11	325	0,90	100	Total

Municipio	Polígono	Parcela	Superficie parcela (ha)	Superficie en RN 2000 (%)	Inclusión total/parcial
Navalcán	11	326	0,73	100	Total
Navalcán	11	327	1,26	100	Total
Navalcán	11	328	0,43	100	Total
Navalcán	11	329	0,36	100	Total
Navalcán	11	330	0,04	100	Total
Navalcán	11	331	0,04	100	Total
Navalcán	11	332	0,03	100	Total
Navalcán	11	333	1,29	100	Total
Navalcán	11	334	0,48	100	Total
Navalcán	11	335	0,57	100	Total
Navalcán	11	336	0,99	100	Total
Navalcán	11	337	0,37	100	Total
Navalcán	11	338	0,39	100	Total
Navalcán	11	339	0,56	100	Total
Navalcán	11	340	0,21	100	Total
Navalcán	11	341	0,14	100	Total
Navalcán	11	342	0,22	100	Total
Navalcán	11	343	0,25	100	Total
Navalcán	11	344	0,18	100	Total
Navalcán	11	345	0,17	100	Total
Navalcán	11	346	0,33	100	Total
Navalcán	11	347	0,24	100	Total
Navalcán	11	348	0,16	100	Total
Navalcán	11	349	0,22	100	Total
Navalcán	11	350	0,24	100	Total
Navalcán	11	351	0,59	100	Total
Navalcán	11	352	1,01	100	Total
Navalcán	11	353	0,86	100	Total
Navalcán	11	355	0,91	100	Total
Navalcán	11	356	0,57	100	Total
Navalcán	11	357	0,41	100	Total
Navalcán	11	358	0,38	100	Total
Navalcán	11	359	0,47	100	Total
Navalcán	11	360	0,44	100	Total
Navalcán	11	361	0,56	100	Total
Navalcán	11	362	0,92	100	Total
Navalcán	11	363	1,11	100	Total
Navalcán	11	364	0,13	100	Total
Navalcán	11	365	0,12	100	Total
Navalcán	11	366	0,11	100	Total
Navalcán	11	367	0,17	100	Total
Navalcán	11	369	0,65	100	Total
Navalcán	11	370	0,28	100	Total

Municipio	Polígono	Parcela	Superficie parcela (ha)	Superficie en RN 2000 (%)	Inclusión total/parcial
Navalcán	11	371	0,06	100	Total
Navalcán	11	372	0,08	100	Total
Navalcán	11	373	0,07	100	Total
Navalcán	11	374	0,30	100	Total
Navalcán	11	375	1,73	100	Total
Navalcán	11	376	2,18	100	Total
Navalcán	11	377	1,01	100	Total
Navalcán	11	378	0,58	100	Total
Navalcán	11	379	0,80	100	Total
Navalcán	11	380	1,01	100	Total
Navalcán	11	381	0,62	100	Total
Navalcán	11	382	0,46	100	Total
Navalcán	11	383	0,70	100	Total
Navalcán	11	384	0,27	100	Total
Navalcán	11	385	0,48	100	Total
Navalcán	11	386	0,27	100	Total
Navalcán	11	387	1,19	100	Total
Navalcán	11	388	0,30	100	Total
Navalcán	11	389	0,91	100	Total
Navalcán	11	390	0,77	100	Total
Navalcán	11	391	0,25	100	Total
Navalcán	11	392	0,58	100	Total
Navalcán	11	394	0,91	100	Total
Navalcán	11	395	2,52	100	Total
Navalcán	11	396	0,19	100	Total
Navalcán	11	397	0,18	100	Total
Navalcán	11	398	0,37	100	Total
Navalcán	11	399	0,74	100	Total
Navalcán	11	400	1,09	100	Total
Navalcán	11	401	3,45	100	Total
Navalcán	11	403	0,58	100	Total
Navalcán	11	404	0,71	100	Total
Navalcán	11	406	0,84	100	Total
Navalcán	11	408	1,19	100	Total
Navalcán	11	409	0,34	100	Total
Navalcán	11	410	0,33	100	Total
Navalcán	11	411	0,30	100	Total
Navalcán	11	412	0,35	100	Total
Navalcán	11	413	0,37	100	Total
Navalcán	11	415	0,98	100	Total
Navalcán	11	416	0,54	100	Total
Navalcán	11	417	0,86	100	Total
Navalcán	11	418	0,99	100	Total

Municipio	Polígono	Parcela	Superficie parcela (ha)	Superficie en RN 2000 (%)	Inclusión total/parcial
Navalcán	11	419	1,23	100	Total
Navalcán	11	420	1,56	100	Total
Navalcán	11	421	0,66	100	Total
Navalcán	11	422	0,49	100	Total
Navalcán	11	423	0,34	100	Total
Navalcán	11	424	0,33	100	Total
Navalcán	11	425	0,21	100	Total
Navalcán	11	426	0,24	100	Total
Navalcán	11	427	0,49	100	Total
Navalcán	11	428	0,73	100	Total
Navalcán	11	429	0,35	100	Total
Navalcán	11	430	0,25	100	Total
Navalcán	11	431	1,22	100	Total
Navalcán	11	432	0,98	100	Total
Navalcán	11	433	0,98	100	Total
Navalcán	11	434	0,87	100	Total
Navalcán	11	435	0,21	100	Total
Navalcán	11	436	0,14	100	Total
Navalcán	11	437	0,09	100	Total
Navalcán	11	438	2,74	100	Total
Navalcán	11	439	0,10	100	Total
Navalcán	11	440	0,32	100	Total
Navalcán	11	441	0,17	100	Total
Navalcán	11	442	0,16	100	Total
Navalcán	11	443	0,22	100	Total
Navalcán	11	444	1,87	100	Total
Navalcán	11	445	3,80	100	Total
Navalcán	11	446	1,27	100	Total
Navalcán	11	447	1,13	100	Total
Navalcán	11	448	0,91	100	Total
Navalcán	11	449	0,80	100	Total
Navalcán	11	450	0,96	100	Total
Navalcán	11	451	0,92	100	Total
Navalcán	11	452	1,92	100	Total
Navalcán	11	453	1,61	100	Total
Navalcán	11	454	1,63	100	Total
Navalcán	11	455	0,69	100	Total
Navalcán	11	456	1,18	100	Total
Navalcán	11	457	1,45	100	Total
Navalcán	11	458	0,65	100	Total
Navalcán	11	459	0,03	100	Total
Navalcán	11	460	0,09	100	Total
Navalcán	11	461	0,44	100	Total

Municipio	Polígono	Parcela	Superficie parcela (ha)	Superficie en RN 2000 (%)	Inclusión total/parcial
Navalcán	11	462	0,64	100	Total
Navalcán	11	463	0,92	100	Total
Navalcán	11	464	0,80	100	Total
Navalcán	11	465	0,36	100	Total
Navalcán	11	466	0,39	100	Total
Navalcán	11	467	2,00	100	Total
Navalcán	11	468	1,38	100	Total
Navalcán	11	469	0,59	100	Total
Navalcán	11	470	1,37	100	Total
Navalcán	11	471	0,96	100	Total
Navalcán	11	472	0,69	100	Total
Navalcán	11	473	0,83	100	Total
Navalcán	11	474	0,46	100	Total
Navalcán	11	475	0,43	100	Total
Navalcán	11	476	0,33	100	Total
Navalcán	11	477	0,50	100	Total
Navalcán	11	478	5,11	100	Total
Navalcán	11	479	1,37	100	Total
Navalcán	11	480	1,72	100	Total
Navalcán	11	481	0,29	100	Total
Navalcán	11	482	0,46	100	Total
Navalcán	11	483	1,02	100	Total
Navalcán	11	484	0,61	100	Total
Navalcán	11	485	0,59	100	Total
Navalcán	11	486	2,18	100	Total
Navalcán	11	487	1,13	16,81	Parcial
Navalcán	11	488	0,10	100	Total
Navalcán	11	489	0,42	100	Total
Navalcán	11	490	0,23	100	Total
Navalcán	11	491	0,09	100	Total
Navalcán	11	492	0,13	100	Total
Navalcán	11	493	0,16	100	Total
Navalcán	11	494	0,09	100	Total
Navalcán	11	517	0,12	100	Total
Navalcán	11	519	0,10	100	Total
Navalcán	11	520	0,14	36,27	Parcial
Navalcán	11	521	0,06	100	Total
Navalcán	11	522	0,10	100	Total
Navalcán	11	523	0,10	100	Total
Navalcán	11	524	0,11	100	Total
Navalcán	11	525	0,08	100	Total
Navalcán	11	526	0,08	100	Total
Navalcán	11	527	0,15	100	Total

Municipio	Polígono	Parcela	Superficie parcela (ha)	Superficie en RN 2000 (%)	Inclusión total/parcial
Navalcán	11	528	0,20	100	Total
Navalcán	11	535	0,26	100	Total
Navalcán	11	536	0,17	100	Total
Navalcán	11	537	0,27	100	Total
Navalcán	11	538	0,31	100	Total
Navalcán	11	539	0,13	100	Total
Navalcán	11	540	0,08	100	Total
Navalcán	11	541	0,12	100	Total
Navalcán	11	542	2,39	100	Total
Navalcán	11	543	2,10	100	Total
Navalcán	11	544	0,35	100	Total
Navalcán	11	545	0,34	100	Total
Navalcán	11	546	0,30	100	Total
Navalcán	11	547	0,26	100	Total
Navalcán	11	548	0,13	100	Total
Navalcán	11	549	0,14	100	Total
Navalcán	11	550	0,23	100	Total
Navalcán	11	551	0,46	100	Total
Navalcán	11	552	1,14	100	Total
Navalcán	11	553	1,07	100	Total
Navalcán	11	554	0,18	100	Total
Navalcán	11	555	0,20	100	Total
Navalcán	11	556	0,30	100	Total
Navalcán	11	557	0,48	100	Total
Navalcán	11	558	1,45	100	Total
Navalcán	11	559	1,09	100	Total
Navalcán	11	560	0,38	100	Total
Navalcán	11	561	0,20	100	Total
Navalcán	11	562	0,21	100	Total
Navalcán	11	563	0,36	100	Total
Navalcán	11	564	0,08	100	Total
Navalcán	11	565	0,07	100	Total
Navalcán	11	566	0,35	100	Total
Navalcán	11	567	0,53	100	Total
Navalcán	11	568	0,17	100	Total
Navalcán	11	569	0,14	100	Total
Navalcán	11	570	1,22	100	Total
Navalcán	11	571	0,31	100	Total
Navalcán	11	572	0,57	100	Total
Navalcán	11	573	0,29	100	Total
Navalcán	11	574	1,31	100	Total
Navalcán	11	575	0,67	100	Total
Navalcán	11	576	0,39	100	Total

Municipio	Polígono	Parcela	Superficie parcela (ha)	Superficie en RN 2000 (%)	Inclusión total/parcial
Navalcán	11	577	2,40	100	Total
Navalcán	11	578	0,82	100	Total
Navalcán	11	579	1,12	100	Total
Navalcán	11	580	1,07	100	Total
Navalcán	11	581	0,69	100	Total
Navalcán	11	582	0,13	100	Total
Navalcán	11	583	0,22	100	Total
Navalcán	11	584	0,26	100	Total
Navalcán	11	585	0,44	100	Total
Navalcán	11	586	0,55	100	Total
Navalcán	11	587	0,39	100	Total
Navalcán	11	588	0,56	100	Total
Navalcán	11	589	0,33	100	Total
Navalcán	11	596	1,20	63,58	Parcial
Navalcán	11	597	2,37	35,46	Parcial
Navalcán	11	633	0,06	100	Total
Navalcán	11	634	0,05	100	Total
Navalcán	11	635	0,03	100	Total
Navalcán	11	636	0,10	100	Total
Navalcán	11	670	0,24	100	Total
Navalcán	11	671	0,33	100	Total
Navalcán	11	672	0,35	100	Total
Navalcán	11	673	0,10	100	Total
Navalcán	11	674	0,09	100	Total
Navalcán	11	675	0,18	100	Total
Navalcán	11	676	0,14	100	Total
Navalcán	11	677	0,27	100	Total
Navalcán	11	678	0,07	100	Total
Navalcán	11	679	0,27	100	Total
Navalcán	11	748	0,12	100	Total
Navalcán	11	749	0,11	100	Total
Navalcán	11	750	0,06	100	Total
Navalcán	11	855	0,06	100	Total
Navalcán	11	856	0,39	100	Total
Navalcán	11	857	0,35	100	Total
Navalcán	11	858	0,38	100	Total
Navalcán	11	859	0,47	100	Total
Navalcán	11	860	1,56	100	Total
Navalcán	11	861	0,25	100	Total
Navalcán	11	862	0,31	100	Total
Navalcán	11	863	0,67	100	Total
Navalcán	11	864	2,98	100	Total
Navalcán	11	865	0,51	100	Total

Municipio	Polígono	Parcela	Superficie parcela (ha)	Superficie en RN 2000 (%)	Inclusión total/parcial
Navalcán	11	866	1,04	100	Total
Navalcán	11	867	0,07	100	Total
Navalcán	11	870	0,51	100	Total
Navalcán	11	872	1,38	100	Total
Navalcán	11	873	0,55	100	Total
Navalcán	11	875	0,75	100	Total
Navalcán	11	876	0,70	100	Total
Navalcán	11	877	1,17	100	Total
Navalcán	11	878	1,21	100	Total
Navalcán	11	879	3,02	100	Total
Navalcán	11	9001	1,53	100	Total
Navalcán	11	9002	0,84	100	Total
Navalcán	11	9003	1,38	100	Total
Navalcán	11	9004	0,02	100	Total
Navalcán	11	9005	7,48	84,86	Parcial
Navalcán	11	9006	0,21	51,37	Parcial
Navalcán	11	10017	0,43	100	Total
Navalcán	11	10022	0,77	100	Total
Navalcán	11	10028	1,26	100	Total
Navalcán	11	10029	0,17	100	Total
Navalcán	11	10030	0,17	100	Total
Navalcán	11	10031	0,37	100	Total
Navalcán	11	10032	0,13	100	Total
Navalcán	11	10042	0,45	100	Total
Navalcán	11	10043	0,13	100	Total
Navalcán	11	10044	0,13	100	Total
Navalcán	11	10059	5,92	100	Total
Navalcán	11	10117	0,17	100	Total
Navalcán	11	10125	0,48	100	Total
Navalcán	11	10126	0,06	100	Total
Navalcán	11	10132	0,18	100	Total
Navalcán	11	10133	0,12	100	Total
Navalcán	11	10134	0,05	100	Total
Navalcán	11	10135	0,04	100	Total
Navalcán	11	10140	0,25	100	Total
Navalcán	11	10165	0,29	100	Total
Navalcán	11	10193	0,39	100	Total
Navalcán	11	10194	0,69	100	Total
Navalcán	11	10201	4,18	100	Total
Navalcán	11	10223	0,05	100	Total
Navalcán	11	10245	0,26	100	Total
Navalcán	11	10278	0,30	100	Total
Navalcán	11	10340	0,48	100	Total

Municipio	Polígono	Parcela	Superficie parcela (ha)	Superficie en RN 2000 (%)	Inclusión total/parcial
Navalcán	11	10341	0,35	100	Total
Navalcán	11	10342	0,99	100	Total
Navalcán	11	10347	0,22	100	Total
Navalcán	11	10353	0,47	100	Total
Navalcán	11	10357	0,01	100	Total
Navalcán	11	10358	0,07	100	Total
Navalcán	11	10359	0,09	100	Total
Navalcán	11	10419	0,04	100	Total
Navalcán	11	10451	0,18	100	Total
Navalcán	11	10468	0,94	100	Total
Navalcán	11	10469	0,25	100	Total
Navalcán	11	10470	0,54	100	Total
Navalcán	11	10567	0,05	100	Total
Navalcán	11	10569	0,11	100	Total
Navalcán	11	10570	0,29	100	Total
Navalcán	11	10862	0,27	100	Total
Navalcán	11	20017	0,37	100	Total
Navalcán	11	20022	5,15	100	Total
Navalcán	11	20028	0,29	100	Total
Navalcán	11	20030	0,16	100	Total
Navalcán	11	20059	0,93	100	Total
Navalcán	11	20165	0,09	100	Total
Navalcán	11	20340	0,15	100	Total
Navalcán	11	20341	0,15	100	Total
Navalcán	11	20358	0,02	100	Total
Navalcán	12	165	0,17	100	Total
Navalcán	12	166	0,66	100	Total
Navalcán	12	167	0,67	100	Total
Navalcán	12	168	0,44	100	Total
Navalcán	12	169	0,26	100	Total
Navalcán	12	170	0,26	100	Total
Navalcán	12	171	1,00	100	Total
Navalcán	12	172	0,36	100	Total
Navalcán	12	173	0,98	100	Total
Navalcán	12	174	1,38	100	Total
Navalcán	12	175	0,61	100	Total
Navalcán	12	176	0,94	100	Total
Navalcán	12	177	1,68	100	Total
Navalcán	12	178	1,13	100	Total
Navalcán	12	179	1,21	100	Total
Navalcán	12	180	0,65	100	Total
Navalcán	12	181	0,87	100	Total
Navalcán	12	182	0,63	100	Total

Municipio	Polígono	Parcela	Superficie parcela (ha)	Superficie en RN 2000 (%)	Inclusión total/parcial
Navalcán	12	183	0,30	100	Total
Navalcán	12	184	0,23	100	Total
Navalcán	12	185	0,39	100	Total
Navalcán	12	186	0,44	100	Total
Navalcán	12	187	0,69	100	Total
Navalcán	12	188	0,70	100	Total
Navalcán	12	189	2,14	100	Total
Navalcán	12	190	0,38	100	Total
Navalcán	12	191	0,46	100	Total
Navalcán	12	192	0,40	100	Total
Navalcán	12	193	0,46	100	Total
Navalcán	12	194	0,96	100	Total
Navalcán	12	196	1,24	100	Total
Navalcán	12	198	0,56	100	Total
Navalcán	12	199	2,05	100	Total
Navalcán	12	200	0,38	100	Total
Navalcán	12	201	0,35	100	Total
Navalcán	12	202	0,38	100	Total
Navalcán	12	203	0,35	100	Total
Navalcán	12	204	0,30	100	Total
Navalcán	12	205	0,37	100	Total
Navalcán	12	206	0,41	100	Total
Navalcán	12	207	0,41	100	Total
Navalcán	12	208	0,27	100	Total
Navalcán	12	209	0,30	100	Total
Navalcán	12	210	0,31	100	Total
Navalcán	12	211	0,63	100	Total
Navalcán	12	212	0,32	100	Total
Navalcán	12	213	0,18	100	Total
Navalcán	12	214	0,13	100	Total
Navalcán	12	215	0,37	100	Total
Navalcán	12	216	0,32	100	Total
Navalcán	12	217	0,27	100	Total
Navalcán	12	218	0,27	100	Total
Navalcán	12	219	0,90	100	Total
Navalcán	12	220	0,26	100	Total
Navalcán	12	221	0,41	100	Total
Navalcán	12	222	0,45	100	Total
Navalcán	12	223	0,52	100	Total
Navalcán	12	224	0,37	100	Total
Navalcán	12	225	0,49	100	Total
Navalcán	12	226	0,51	100	Total
Navalcán	12	227	0,51	100	Total

Municipio	Polígono	Parcela	Superficie parcela (ha)	Superficie en RN 2000 (%)	Inclusión total/parcial
Navalcán	12	228	0,92	100	Total
Navalcán	12	229	0,52	100	Total
Navalcán	12	230	0,32	100	Total
Navalcán	12	231	0,27	100	Total
Navalcán	12	232	0,27	100	Total
Navalcán	12	233	0,60	100	Total
Navalcán	12	234	0,53	100	Total
Navalcán	12	235	1,02	100	Total
Navalcán	12	236	0,97	100	Total
Navalcán	12	238	0,70	100	Total
Navalcán	12	239	0,59	100	Total
Navalcán	12	240	1,40	100	Total
Navalcán	12	241	0,35	100	Total
Navalcán	12	242	0,32	100	Total
Navalcán	12	243	1,31	100	Total
Navalcán	12	244	0,64	100	Total
Navalcán	12	245	1,73	100	Total
Navalcán	12	246	0,43	100	Total
Navalcán	12	247	2,56	100	Total
Navalcán	12	248	1,04	100	Total
Navalcán	12	249	0,83	100	Total
Navalcán	12	250	0,67	100	Total
Navalcán	12	251	0,83	100	Total
Navalcán	12	252	0,89	100	Total
Navalcán	12	253	0,67	100	Total
Navalcán	12	254	0,49	100	Total
Navalcán	12	255	0,61	100	Total
Navalcán	12	256	1,03	100	Total
Navalcán	12	257	0,30	100	Total
Navalcán	12	258	1,22	100	Total
Navalcán	12	259	0,42	100	Total
Navalcán	12	260	0,53	100	Total
Navalcán	12	261	0,48	100	Total
Navalcán	12	262	0,25	100	Total
Navalcán	12	263	0,19	100	Total
Navalcán	12	264	0,21	100	Total
Navalcán	12	265	0,27	100	Total
Navalcán	12	266	0,58	100	Total
Navalcán	12	267	1,04	100	Total
Navalcán	12	268	0,22	100	Total
Navalcán	12	269	0,27	100	Total
Navalcán	12	270	0,22	100	Total
Navalcán	12	271	0,77	100	Total

Municipio	Polígono	Parcela	Superficie parcela (ha)	Superficie en RN 2000 (%)	Inclusión total/parcial
Navalcán	12	272	0,42	100	Total
Navalcán	12	273	0,24	100	Total
Navalcán	12	274	0,17	100	Total
Navalcán	12	275	0,61	100	Total
Navalcán	12	276	0,31	100	Total
Navalcán	12	277	0,50	100	Total
Navalcán	12	278	0,48	100	Total
Navalcán	12	279	0,27	100	Total
Navalcán	12	280	0,19	100	Total
Navalcán	12	281	0,47	100	Total
Navalcán	12	282	0,51	100	Total
Navalcán	12	283	0,69	100	Total
Navalcán	12	284	0,51	100	Total
Navalcán	12	285	0,14	100	Total
Navalcán	12	286	0,15	100	Total
Navalcán	12	287	0,22	100	Total
Navalcán	12	288	1,06	100	Total
Navalcán	12	289	0,50	100	Total
Navalcán	12	290	0,67	100	Total
Navalcán	12	291	0,47	100	Total
Navalcán	12	292	0,35	100	Total
Navalcán	12	293	0,59	100	Total
Navalcán	12	294	0,86	100	Total
Navalcán	12	295	1,25	100	Total
Navalcán	12	296	0,56	100	Total
Navalcán	12	297	0,55	100	Total
Navalcán	12	298	0,10	100	Total
Navalcán	12	299	0,21	100	Total
Navalcán	12	300	0,66	100	Total
Navalcán	12	301	0,71	100	Total
Navalcán	12	302	0,67	100	Total
Navalcán	12	303	0,39	100	Total
Navalcán	12	304	0,44	100	Total
Navalcán	12	305	229,57	100	Total
Navalcán	12	306	64,16	100	Total
Navalcán	12	307	79,20	100	Total
Navalcán	12	309	0,26	100	Total
Navalcán	12	310	0,14	100	Total
Navalcán	12	311	0,34	100	Total
Navalcán	12	312	0,32	100	Total
Navalcán	12	9001	118,15	100	Total
Navalcán	12	9002	0,80	86,65	Parcial
Navalcán	12	9003	0,35	84,88	Parcial

Municipio	Polígono	Parcela	Superficie parcela (ha)	Superficie en RN 2000 (%)	Inclusión total/parcial
Navalcán	12	9006	0,14	100	Total
Navalcán	12	9007	0,47	100	Total
Navalcán	12	10220	0,31	100	Total
Navalcán	12	10221	0,05	100	Total
Navalcán	12	10225	0,05	100	Total
Navalcán	12	10228	0,21	100	Total
Navalcán	12	80005	0,03	100	Total
Navalcán	13	1	0,37	100	Total
Navalcán	13	2	0,36	100	Total
Navalcán	13	3	0,32	100	Total
Navalcán	13	4	0,39	100	Total
Navalcán	13	5	0,56	100	Total
Navalcán	13	6	0,92	100	Total
Navalcán	13	7	0,38	100	Total
Navalcán	13	8	0,49	100	Total
Navalcán	13	9	0,34	100	Total
Navalcán	13	10	0,45	100	Total
Navalcán	13	11	0,37	100	Total
Navalcán	13	12	0,80	100	Total
Navalcán	13	13	0,65	100	Total
Navalcán	13	14	1,01	100	Total
Navalcán	13	15	0,96	100	Total
Navalcán	13	16	0,88	100	Total
Navalcán	13	17	0,51	100	Total
Navalcán	13	18	0,66	100	Total
Navalcán	13	19	0,22	100	Total
Navalcán	13	20	0,69	100	Total
Navalcán	13	21	0,56	100	Total
Navalcán	13	22	1,62	100	Total
Navalcán	13	23	0,57	100	Total
Navalcán	13	24	0,30	100	Total
Navalcán	13	25	0,46	100	Total
Navalcán	13	26	0,22	100	Total
Navalcán	13	27	0,15	100	Total
Navalcán	13	28	0,21	100	Total
Navalcán	13	29	0,87	100	Total
Navalcán	13	30	1,01	100	Total
Navalcán	13	31	0,29	100	Total
Navalcán	13	32	0,59	100	Total
Navalcán	13	34	0,34	100	Total
Navalcán	13	35	0,30	100	Total
Navalcán	13	36	0,99	100	Total
Navalcán	13	37	0,56	100	Total

Municipio	Polígono	Parcela	Superficie parcela (ha)	Superficie en RN 2000 (%)	Inclusión total/parcial
Navalcán	13	38	0,54	100	Total
Navalcán	13	39	0,73	100	Total
Navalcán	13	40	0,39	100	Total
Navalcán	13	41	0,44	100	Total
Navalcán	13	42	0,75	100	Total
Navalcán	13	43	0,88	100	Total
Navalcán	13	44	0,58	100	Total
Navalcán	13	45	0,31	100	Total
Navalcán	13	46	0,28	100	Total
Navalcán	13	47	0,96	100	Total
Navalcán	13	48	1,14	100	Total
Navalcán	13	49	0,20	100	Total
Navalcán	13	50	0,19	100	Total
Navalcán	13	51	0,86	100	Total
Navalcán	13	52	0,56	100	Total
Navalcán	13	53	0,10	100	Total
Navalcán	13	54	0,11	100	Total
Navalcán	13	55	0,45	100	Total
Navalcán	13	56	0,77	100	Total
Navalcán	13	57	0,83	100	Total
Navalcán	13	58	0,44	100	Total
Navalcán	13	59	0,61	100	Total
Navalcán	13	60	0,70	100	Total
Navalcán	13	61	0,60	100	Total
Navalcán	13	62	0,42	100	Total
Navalcán	13	63	0,81	100	Total
Navalcán	13	64	0,30	100	Total
Navalcán	13	65	0,11	100	Total
Navalcán	13	66	0,18	100	Total
Navalcán	13	67	0,93	100	Total
Navalcán	13	68	0,15	100	Total
Navalcán	13	69	0,17	100	Total
Navalcán	13	70	0,24	100	Total
Navalcán	13	71	0,37	100	Total
Navalcán	13	72	0,33	100	Total
Navalcán	13	73	0,33	100	Total
Navalcán	13	74	0,57	100	Total
Navalcán	13	75	0,63	100	Total
Navalcán	13	76	0,19	100	Total
Navalcán	13	77	0,14	100	Total
Navalcán	13	78	0,15	100	Total
Navalcán	13	79	0,28	100	Total
Navalcán	13	80	0,32	100	Total

Municipio	Polígono	Parcela	Superficie parcela (ha)	Superficie en RN 2000 (%)	Inclusión total/parcial
Navalcán	13	81	0,56	100	Total
Navalcán	13	82	0,18	100	Total
Navalcán	13	83	0,22	100	Total
Navalcán	13	84	0,34	100	Total
Navalcán	13	85	0,53	100	Total
Navalcán	13	86	0,57	100	Total
Navalcán	13	87	0,66	100	Total
Navalcán	13	88	0,60	100	Total
Navalcán	13	89	0,61	100	Total
Navalcán	13	90	0,48	100	Total
Navalcán	13	91	0,42	100	Total
Navalcán	13	92	0,23	100	Total
Navalcán	13	93	0,15	100	Total
Navalcán	13	94	0,67	100	Total
Navalcán	13	95	0,96	100	Total
Navalcán	13	96	0,40	100	Total
Navalcán	13	97	0,29	100	Total
Navalcán	13	98	0,21	100	Total
Navalcán	13	99	0,15	100	Total
Navalcán	13	100	0,32	100	Total
Navalcán	13	101	0,36	100	Total
Navalcán	13	102	0,16	100	Total
Navalcán	13	103	0,15	100	Total
Navalcán	13	104	0,38	100	Total
Navalcán	13	105	0,17	100	Total
Navalcán	13	106	0,23	100	Total
Navalcán	13	107	0,58	100	Total
Navalcán	13	108	0,54	100	Total
Navalcán	13	109	0,49	100	Total
Navalcán	13	110	0,54	100	Total
Navalcán	13	111	0,65	100	Total
Navalcán	13	112	2,34	100	Total
Navalcán	13	113	0,51	100	Total
Navalcán	13	114	0,31	100	Total
Navalcán	13	115	0,19	100	Total
Navalcán	13	116	0,30	100	Total
Navalcán	13	117	0,17	100	Total
Navalcán	13	118	0,92	100	Total
Navalcán	13	119	2,51	100	Total
Navalcán	13	120	4,16	100	Total
Navalcán	13	9001	0,91	100	Total
Navalcán	13	9002	0,49	100	Total
Navalcán	13	9003	0,28	100	Total

Municipio	Polígono	Parcela	Superficie parcela (ha)	Superficie en RN 2000 (%)	Inclusión total/parcial
Navalcán	13	9004	0,53	100	Total
Navalcán	13	9005	0,13	100	Total
Navalcán	13	9006	28,19	100	Total
Navalcán	13	9007	0,97	100	Total
Navalcán	13	10066	0,04	100	Total
Navalcán	13	60001	0,37	100	Total
Navalcán	14	15	0,34	41,44	Parcial
Navalcán	14	19	0,15	100	Total
Navalcán	14	20	0,15	100	Total
Navalcán	14	21	0,19	100	Total
Navalcán	14	22	0,18	100	Total
Navalcán	14	23	1,16	74,31	Parcial
Navalcán	14	24	0,19	100	Total
Navalcán	14	25	0,13	100	Total
Navalcán	14	26	0,15	100	Total
Navalcán	14	27	0,53	100	Total
Navalcán	14	30	2,63	100	Total
Navalcán	14	31	0,29	100	Total
Navalcán	14	32	0,23	100	Total
Navalcán	14	33	0,26	100	Total
Navalcán	14	34	0,26	100	Total
Navalcán	14	35	0,35	100	Total
Navalcán	14	36	0,41	100	Total
Navalcán	14	37	3,01	100	Total
Navalcán	14	38	0,55	100	Total
Navalcán	14	39	0,36	100	Total
Navalcán	14	40	0,29	100	Total
Navalcán	14	41	0,78	100	Total
Navalcán	14	42	1,08	100	Total
Navalcán	14	43	0,23	100	Total
Navalcán	14	44	0,39	100	Total
Navalcán	14	45	0,18	100	Total
Navalcán	14	46	0,21	100	Total
Navalcán	14	47	0,26	100	Total
Navalcán	14	48	0,30	100	Total
Navalcán	14	49	0,34	100	Total
Navalcán	14	50	0,45	100	Total
Navalcán	14	51	0,66	100	Total
Navalcán	14	52	1,35	100	Total
Navalcán	14	53	0,35	100	Total
Navalcán	14	54	0,36	100	Total
Navalcán	14	55	0,38	100	Total
Navalcán	14	56	0,32	100	Total

Municipio	Polígono	Parcela	Superficie parcela (ha)	Superficie en RN 2000 (%)	Inclusión total/parcial
Navalcán	14	57	0,41	100	Total
Navalcán	14	58	0,72	100	Total
Navalcán	14	59	0,64	100	Total
Navalcán	14	60	0,57	100	Total
Navalcán	14	61	0,67	100	Total
Navalcán	14	62	0,44	100	Total
Navalcán	14	63	0,23	100	Total
Navalcán	14	64	0,31	100	Total
Navalcán	14	65	0,52	100	Total
Navalcán	14	66	0,50	100	Total
Navalcán	14	67	0,33	100	Total
Navalcán	14	68	0,40	100	Total
Navalcán	14	69	0,35	100	Total
Navalcán	14	70	0,39	100	Total
Navalcán	14	71	0,40	100	Total
Navalcán	14	72	0,19	100	Total
Navalcán	14	73	0,53	100	Total
Navalcán	14	74	0,19	100	Total
Navalcán	14	75	0,29	100	Total
Navalcán	14	76	0,60	100	Total
Navalcán	14	77	0,48	100	Total
Navalcán	14	78	0,23	100	Total
Navalcán	14	79	0,23	100	Total
Navalcán	14	80	0,21	100	Total
Navalcán	14	81	0,25	100	Total
Navalcán	14	82	0,59	100	Total
Navalcán	14	83	0,42	100	Total
Navalcán	14	84	1,03	100	Total
Navalcán	14	85	0,12	100	Total
Navalcán	14	86	0,11	100	Total
Navalcán	14	87	0,83	100	Total
Navalcán	14	88	0,25	100	Total
Navalcán	14	89	0,35	100	Total
Navalcán	14	90	0,36	100	Total
Navalcán	14	91	0,22	100	Total
Navalcán	14	92	0,31	100	Total
Navalcán	14	93	0,48	100	Total
Navalcán	14	94	0,56	100	Total
Navalcán	14	95	0,97	100	Total
Navalcán	14	96	0,65	100	Total
Navalcán	14	97	0,28	100	Total
Navalcán	14	98	0,22	100	Total
Navalcán	14	99	1,46	100	Total

Municipio	Polígono	Parcela	Superficie parcela (ha)	Superficie en RN 2000 (%)	Inclusión total/parcial
Navalcán	14	100	1,50	100	Total
Navalcán	14	101	0,52	100	Total
Navalcán	14	102	0,29	100	Total
Navalcán	14	103	0,38	100	Total
Navalcán	14	104	0,22	100	Total
Navalcán	14	105	0,17	100	Total
Navalcán	14	106	0,18	100	Total
Navalcán	14	107	0,39	100	Total
Navalcán	14	108	0,57	100	Total
Navalcán	14	109	0,62	100	Total
Navalcán	14	110	1,58	100	Total
Navalcán	14	111	0,37	100	Total
Navalcán	14	112	0,40	100	Total
Navalcán	14	113	0,39	100	Total
Navalcán	14	114	0,42	100	Total
Navalcán	14	115	0,98	100	Total
Navalcán	14	116	0,73	100	Total
Navalcán	14	117	0,26	100	Total
Navalcán	14	118	0,24	100	Total
Navalcán	14	119	0,19	100	Total
Navalcán	14	120	0,18	100	Total
Navalcán	14	121	0,73	100	Total
Navalcán	14	122	0,95	100	Total
Navalcán	14	123	0,42	100	Total
Navalcán	14	124	0,44	100	Total
Navalcán	14	125	0,42	100	Total
Navalcán	14	126	0,72	100	Total
Navalcán	14	127	1,06	100	Total
Navalcán	14	128	0,50	100	Total
Navalcán	14	129	0,48	100	Total
Navalcán	14	130	0,36	100	Total
Navalcán	14	131	0,29	100	Total
Navalcán	14	132	0,50	100	Total
Navalcán	14	133	0,45	100	Total
Navalcán	14	134	0,42	100	Total
Navalcán	14	135	0,81	100	Total
Navalcán	14	136	0,63	100	Total
Navalcán	14	137	1,99	100	Total
Navalcán	14	138	0,74	100	Total
Navalcán	14	139	1,00	100	Total
Navalcán	14	140	0,90	100	Total
Navalcán	14	141	0,73	100	Total
Navalcán	14	142	0,39	100	Total

Municipio	Polígono	Parcela	Superficie parcela (ha)	Superficie en RN 2000 (%)	Inclusión total/parcial
Navalcán	14	143	0,07	100	Total
Navalcán	14	144	0,57	100	Total
Navalcán	14	145	0,56	100	Total
Navalcán	14	146	0,33	100	Total
Navalcán	14	147	0,81	100	Total
Navalcán	14	148	0,64	100	Total
Navalcán	14	149	0,13	100	Total
Navalcán	14	150	0,11	100	Total
Navalcán	14	151	0,11	100	Total
Navalcán	14	152	1,12	100	Total
Navalcán	14	153	0,63	100	Total
Navalcán	14	154	0,36	100	Total
Navalcán	14	155	0,72	100	Total
Navalcán	14	156	0,04	100	Total
Navalcán	14	157	0,78	100	Total
Navalcán	14	158	0,64	100	Total
Navalcán	14	159	0,74	100	Total
Navalcán	14	160	1,22	100	Total
Navalcán	14	161	0,81	100	Total
Navalcán	14	162	0,87	100	Total
Navalcán	14	163	0,89	100	Total
Navalcán	14	164	0,43	100	Total
Navalcán	14	165	0,40	100	Total
Navalcán	14	166	0,39	100	Total
Navalcán	14	167	0,36	100	Total
Navalcán	14	168	0,43	100	Total
Navalcán	14	169	1,10	100	Total
Navalcán	14	170	0,79	100	Total
Navalcán	14	171	0,40	100	Total
Navalcán	14	172	0,37	100	Total
Navalcán	14	173	0,23	100	Total
Navalcán	14	174	0,03	100	Total
Navalcán	14	175	0,03	100	Total
Navalcán	14	176	0,13	100	Total
Navalcán	14	177	0,32	100	Total
Navalcán	14	179	0,18	100	Total
Navalcán	14	180	0,47	100	Total
Navalcán	14	181	0,81	100	Total
Navalcán	14	182	0,33	100	Total
Navalcán	14	183	0,37	100	Total
Navalcán	14	184	0,22	100	Total
Navalcán	14	185	0,20	100	Total
Navalcán	14	186	0,11	100	Total

Municipio	Polígono	Parcela	Superficie parcela (ha)	Superficie en RN 2000 (%)	Inclusión total/parcial
Navalcán	14	187	0,36	100	Total
Navalcán	14	188	0,89	100	Total
Navalcán	14	189	0,56	100	Total
Navalcán	14	190	0,82	100	Total
Navalcán	14	191	0,07	100	Total
Navalcán	14	192	0,35	100	Total
Navalcán	14	193	0,35	100	Total
Navalcán	14	194	0,85	100	Total
Navalcán	14	195	0,48	100	Total
Navalcán	14	196	0,43	100	Total
Navalcán	14	197	0,71	100	Total
Navalcán	14	198	1,70	100	Total
Navalcán	14	199	1,31	100	Total
Navalcán	14	200	2,07	100	Total
Navalcán	14	201	0,68	100	Total
Navalcán	14	9001	0,65	46,03	Parcial
Navalcán	14	9002	0,68	94,41	Parcial
Navalcán	14	9003	15,80	100	Total
Navalcán	14	10076	0,06	100	Total
Navalcán	14	10077	0,05	100	Total
Navalcán	14	10082	0,11	100	Total
Navalcán	14	10122	0,15	100	Total
Navalcán	14	10126	0,17	100	Total
Navalcán	14	10127	0,13	100	Total
Navalcán	14	10147	0,02	100	Total
Navalcán	14	10148	0,03	100	Total
Navalcán	14	10152	0,13	100	Total
Navalcán	15	76	0,10	100	Total
Navalcán	15	77	0,25	100	Total
Navalcán	15	78	0,23	100	Total
Navalcán	15	79	0,37	100	Total
Navalcán	15	80	0,21	100	Total
Navalcán	15	81	0,27	100	Total
Navalcán	15	82	0,50	100	Total
Navalcán	15	83	0,30	100	Total
Navalcán	15	84	0,48	100	Total
Navalcán	15	85	0,31	100	Total
Navalcán	15	86	3,07	100	Total
Navalcán	15	87	2,41	100	Total
Navalcán	15	88	0,43	100	Total
Navalcán	15	89	0,21	100	Total
Navalcán	15	90	0,21	100	Total
Navalcán	15	91	0,19	100	Total

Municipio	Polígono	Parcela	Superficie parcela (ha)	Superficie en RN 2000 (%)	Inclusión total/parcial
Navalcán	15	92	0,17	100	Total
Navalcán	15	93	0,33	52,59	Parcial
Navalcán	15	95	1,53	100	Total
Navalcán	15	266	0,09	100	Total
Navalcán	15	267	1,60	100	Total
Navalcán	15	268	1,78	100	Total
Navalcán	15	269	0,19	100	Total
Navalcán	15	270	0,11	100	Total
Navalcán	15	271	0,17	100	Total
Navalcán	15	272	0,07	100	Total
Navalcán	15	273	0,07	100	Total
Navalcán	15	274	0,16	100	Total
Navalcán	15	275	0,16	100	Total
Navalcán	15	276	1,48	100	Total
Navalcán	15	277	0,92	100	Total
Navalcán	15	278	0,58	100	Total
Navalcán	15	279	0,45	100	Total
Navalcán	15	280	0,52	100	Total
Navalcán	15	281	0,74	100	Total
Navalcán	15	282	1,13	100	Total
Navalcán	15	283	0,46	100	Total
Navalcán	15	284	0,23	100	Total
Navalcán	15	285	0,15	100	Total
Navalcán	15	286	0,08	100	Total
Navalcán	15	287	0,32	100	Total
Navalcán	15	288	0,78	100	Total
Navalcán	15	289	0,30	100	Total
Navalcán	15	290	0,52	100	Total
Navalcán	15	291	1,09	100	Total
Navalcán	15	293	0,22	100	Total
Navalcán	15	294	0,27	100	Total
Navalcán	15	295	0,16	100	Total
Navalcán	15	296	0,21	100	Total
Navalcán	15	297	0,40	100	Total
Navalcán	15	298	0,47	100	Total
Navalcán	15	299	0,34	100	Total
Navalcán	15	300	0,31	100	Total
Navalcán	15	301	0,26	100	Total
Navalcán	15	302	0,28	100	Total
Navalcán	15	303	0,12	100	Total
Navalcán	15	304	0,27	100	Total
Navalcán	15	305	0,26	100	Total
Navalcán	15	306	0,53	100	Total

Municipio	Polígono	Parcela	Superficie parcela (ha)	Superficie en RN 2000 (%)	Inclusión total/parcial
Navalcán	15	307	0,11	100	Total
Navalcán	15	308	0,11	100	Total
Navalcán	15	309	0,21	100	Total
Navalcán	15	310	0,32	100	Total
Navalcán	15	311	0,09	100	Total
Navalcán	15	312	0,24	100	Total
Navalcán	15	313	0,25	100	Total
Navalcán	15	314	0,08	100	Total
Navalcán	15	315	0,04	100	Total
Navalcán	15	316	0,12	100	Total
Navalcán	15	317	0,14	100	Total
Navalcán	15	318	0,03	100	Total
Navalcán	15	319	0,04	100	Total
Navalcán	15	320	0,24	100	Total
Navalcán	15	321	0,26	100	Total
Navalcán	15	322	0,04	100	Total
Navalcán	15	323	0,03	100	Total
Navalcán	15	324	0,10	100	Total
Navalcán	15	325	0,04	100	Total
Navalcán	15	326	0,11	100	Total
Navalcán	15	327	0,04	100	Total
Navalcán	15	328	0,07	100	Total
Navalcán	15	329	0,07	100	Total
Navalcán	15	330	0,55	100	Total
Navalcán	15	331	0,43	100	Total
Navalcán	15	332	0,29	100	Total
Navalcán	15	333	0,47	100	Total
Navalcán	15	334	0,46	100	Total
Navalcán	15	335	1,45	100	Total
Navalcán	15	336	0,23	100	Total
Navalcán	15	337	0,27	100	Total
Navalcán	15	338	0,75	100	Total
Navalcán	15	339	0,46	100	Total
Navalcán	15	340	0,56	100	Total
Navalcán	15	341	1,37	100	Total
Navalcán	15	342	0,51	100	Total
Navalcán	15	343	0,84	100	Total
Navalcán	15	344	0,09	100	Total
Navalcán	15	345	0,17	100	Total
Navalcán	15	346	0,21	100	Total
Navalcán	15	347	0,18	100	Total
Navalcán	15	348	0,28	100	Total
Navalcán	15	349	0,72	100	Total

Municipio	Polígono	Parcela	Superficie parcela (ha)	Superficie en RN 2000 (%)	Inclusión total/parcial
Navalcán	15	350	0,21	100	Total
Navalcán	15	351	1,00	100	Total
Navalcán	15	352	0,26	100	Total
Navalcán	15	353	0,10	100	Total
Navalcán	15	354	0,04	100	Total
Navalcán	15	355	0,07	100	Total
Navalcán	15	356	0,07	100	Total
Navalcán	15	357	0,11	100	Total
Navalcán	15	358	0,11	100	Total
Navalcán	15	359	0,16	100	Total
Navalcán	15	360	0,16	100	Total
Navalcán	15	361	0,25	100	Total
Navalcán	15	362	0,43	100	Total
Navalcán	15	363	0,71	100	Total
Navalcán	15	364	0,71	100	Total
Navalcán	15	365	0,31	100	Total
Navalcán	15	366	0,52	100	Total
Navalcán	15	367	0,65	100	Total
Navalcán	15	368	0,33	100	Total
Navalcán	15	369	0,64	100	Total
Navalcán	15	370	0,36	100	Total
Navalcán	15	371	1,05	100	Total
Navalcán	15	372	0,41	100	Total
Navalcán	15	373	0,32	100	Total
Navalcán	15	374	3,92	100	Total
Navalcán	15	375	0,35	100	Total
Navalcán	15	376	0,33	100	Total
Navalcán	15	377	0,29	100	Total
Navalcán	15	378	0,77	100	Total
Navalcán	15	379	0,43	100	Total
Navalcán	15	380	0,29	100	Total
Navalcán	15	381	0,91	100	Total
Navalcán	15	382	0,51	100	Total
Navalcán	15	383	0,51	100	Total
Navalcán	15	384	0,96	100	Total
Navalcán	15	385	0,72	100	Total
Navalcán	15	386	1,18	100	Total
Navalcán	15	387	1,13	100	Total
Navalcán	15	388	0,53	100	Total
Navalcán	15	389	0,55	100	Total
Navalcán	15	390	0,89	100	Total
Navalcán	15	391	0,19	100	Total
Navalcán	15	392	0,73	100	Total

Municipio	Polígono	Parcela	Superficie parcela (ha)	Superficie en RN 2000 (%)	Inclusión total/parcial
Navalcán	15	393	0,13	100	Total
Navalcán	15	394	0,04	100	Total
Navalcán	15	395	0,32	100	Total
Navalcán	15	396	0,60	100	Total
Navalcán	15	397	0,52	100	Total
Navalcán	15	398	0,24	100	Total
Navalcán	15	399	2,75	100	Total
Navalcán	15	400	0,25	100	Total
Navalcán	15	401	0,12	100	Total
Navalcán	15	402	0,25	100	Total
Navalcán	15	403	0,80	100	Total
Navalcán	15	404	0,37	100	Total
Navalcán	15	405	0,22	100	Total
Navalcán	15	406	0,75	100	Total
Navalcán	15	407	0,54	100	Total
Navalcán	15	408	0,45	100	Total
Navalcán	15	409	0,99	100	Total
Navalcán	15	410	1,21	100	Total
Navalcán	15	411	1,63	100	Total
Navalcán	15	412	0,09	100	Total
Navalcán	15	413	0,37	100	Total
Navalcán	15	414	0,36	100	Total
Navalcán	15	415	0,36	100	Total
Navalcán	15	416	0,62	100	Total
Navalcán	15	417	0,23	100	Total
Navalcán	15	418	1,88	100	Total
Navalcán	15	419	0,78	100	Total
Navalcán	15	420	1,14	100	Total
Navalcán	15	421	0,54	100	Total
Navalcán	15	422	1,18	100	Total
Navalcán	15	423	0,48	100	Total
Navalcán	15	424	0,40	100	Total
Navalcán	15	425	0,21	100	Total
Navalcán	15	426	0,20	100	Total
Navalcán	15	427	0,36	100	Total
Navalcán	15	428	0,20	100	Total
Navalcán	15	429	0,16	100	Total
Navalcán	15	430	0,16	100	Total
Navalcán	15	431	0,74	100	Total
Navalcán	15	432	0,84	100	Total
Navalcán	15	433	1,15	100	Total
Navalcán	15	434	0,43	100	Total
Navalcán	15	435	1,30	100	Total

Municipio	Polígono	Parcela	Superficie parcela (ha)	Superficie en RN 2000 (%)	Inclusión total/parcial
Navalcán	15	436	1,41	100	Total
Navalcán	15	437	1,59	100	Total
Navalcán	15	438	0,84	100	Total
Navalcán	15	439	1,32	100	Total
Navalcán	15	440	0,35	100	Total
Navalcán	15	441	1,36	100	Total
Navalcán	15	442	2,80	100	Total
Navalcán	15	443	0,36	100	Total
Navalcán	15	444	0,40	100	Total
Navalcán	15	445	0,59	100	Total
Navalcán	15	446	0,17	100	Total
Navalcán	15	447	0,19	100	Total
Navalcán	15	448	0,17	100	Total
Navalcán	15	449	0,81	100	Total
Navalcán	15	450	0,17	100	Total
Navalcán	15	451	0,13	100	Total
Navalcán	15	452	0,18	100	Total
Navalcán	15	453	0,37	100	Total
Navalcán	15	474	0,22	100	Total
Navalcán	15	475	1,31	100	Total
Navalcán	15	479	0,10	100	Total
Navalcán	15	480	0,33	100	Total
Navalcán	15	481	0,15	100	Total
Navalcán	15	482	0,01	100	Total
Navalcán	15	483	0,44	100	Total
Navalcán	15	484	0,09	100	Total
Navalcán	15	485	0,25	100	Total
Navalcán	15	486	0,20	100	Total
Navalcán	15	487	0,51	100	Total
Navalcán	15	488	1,62	100	Total
Navalcán	15	489	0,10	100	Total
Navalcán	15	490	1,04	100	Total
Navalcán	15	7002	0,10	100	Total
Navalcán	15	7003	1,68	100	Total
Navalcán	15	9002	0,89	100	Total
Navalcán	15	9006	1,30	75,41	Parcial
Navalcán	15	9007	0,15	100	Total
Navalcán	15	9008	0,60	100	Total
Navalcán	15	9009	0,33	100	Total
Navalcán	15	9010	0,37	100	Total
Navalcán	15	9014	1,20	65,20	Parcial
Navalcán	15	9015	0,26	100	Total
Navalcán	15	9016	0,66	100	Total

Municipio	Polígono	Parcela	Superficie parcela (ha)	Superficie en RN 2000 (%)	Inclusión total/parcial
Navalcán	15	10268	1,38	100	Total
Navalcán	15	10282	0,24	100	Total
Navalcán	15	10283	0,44	100	Total
Navalcán	15	10338	0,39	100	Total
Navalcán	15	10346	0,15	100	Total
Navalcán	15	10347	0,15	100	Total
Navalcán	15	10435	0,46	100	Total
Navalcán	15	10436	1,06	100	Total
Navalcán	15	10437	0,18	100	Total
Navalcán	15	80001	0,004	100	Total
Navalcán	998	1	0,01	100	Total
Navalcán	998	25	0,01	100	Total
Navalcán	998	35	0,73	100	Total
Navamorcuende	1	9001	4,22	100	Total
Navamorcuende	1	20001	25,18	0,41	Parcial
Navamorcuende	1	60003	0,53	100	Total
Navamorcuende	2	41	18,66	100	Total
Navamorcuende	2	43	33,05	4,00	Parcial
Navamorcuende	2	44	5,63	90,08	Parcial
Navamorcuende	2	45	17,71	100	Total
Navamorcuende	2	46	49,74	100	Total
Navamorcuende	2	47	6,22	100	Total
Navamorcuende	2	48	1,46	100	Total
Navamorcuende	2	49	3,93	100	Total
Navamorcuende	2	50	2,91	100	Total
Navamorcuende	2	51	3,64	100	Total
Navamorcuende	2	52	14,00	100	Total
Navamorcuende	2	53	1,85	100	Total
Navamorcuende	2	54	31,83	100	Total
Navamorcuende	2	55	1,89	100	Total
Navamorcuende	2	56	2,43	100	Total
Navamorcuende	2	57	7,86	58,48	Parcial
Navamorcuende	2	59	10,78	71,23	Parcial
Navamorcuende	2	60	0,49	100	Total
Navamorcuende	2	61	0,52	100	Total
Navamorcuende	2	62	0,58	100	Total
Navamorcuende	2	72	2,27	100	Total
Navamorcuende	2	73	2,08	100	Total
Navamorcuende	2	74	2,71	100	Total
Navamorcuende	2	75	1,99	100	Total
Navamorcuende	2	76	2,19	100	Total
Navamorcuende	2	77	1,74	100	Total
Navamorcuende	2	78	2,90	100	Total

Municipio	Polígono	Parcela	Superficie parcela (ha)	Superficie en RN 2000 (%)	Inclusión total/parcial
Navamorcuende	2	79	2,59	100	Total
Navamorcuende	2	80	1,84	100	Total
Navamorcuende	2	81	1,85	100	Total
Navamorcuende	2	82	1,13	100	Total
Navamorcuende	2	83	1,91	100	Total
Navamorcuende	2	84	10,60	100	Total
Navamorcuende	2	85	0,38	100	Total
Navamorcuende	2	86	0,35	100	Total
Navamorcuende	2	87	0,35	100	Total
Navamorcuende	2	88	0,65	100	Total
Navamorcuende	2	89	3,19	100	Total
Navamorcuende	2	90	3,44	100	Total
Navamorcuende	2	100	0,90	100	Total
Navamorcuende	2	101	0,77	100	Total
Navamorcuende	2	102	1,33	100	Total
Navamorcuende	2	103	2,15	100	Total
Navamorcuende	2	104	1,58	100	Total
Navamorcuende	2	107	11,52	100	Total
Navamorcuende	2	108	3,66	100	Total
Navamorcuende	2	109	0,75	100	Total
Navamorcuende	2	110	36,32	4,37	Parcial
Navamorcuende	2	112	2,07	100	Total
Navamorcuende	2	113	7,17	100	Total
Navamorcuende	2	116	0,85	100	Total
Navamorcuende	2	117	1,36	100	Total
Navamorcuende	2	118	1,45	100	Total
Navamorcuende	2	119	2,03	100	Total
Navamorcuende	2	120	1,90	100	Total
Navamorcuende	2	121	3,24	100	Total
Navamorcuende	2	122	12,74	100	Total
Navamorcuende	2	123	1,55	100	Total
Navamorcuende	2	124	8,33	100	Total
Navamorcuende	2	125	2,08	100	Total
Navamorcuende	2	126	2,22	100	Total
Navamorcuende	2	127	2,61	100	Total
Navamorcuende	2	130	1,93	100	Total
Navamorcuende	2	132	18,87	100	Total
Navamorcuende	2	133	7,21	100	Total
Navamorcuende	2	134	66,11	100	Total
Navamorcuende	2	136	0,90	100	Total
Navamorcuende	2	138	1,99	100	Total
Navamorcuende	2	139	4,82	100	Total
Navamorcuende	2	140	1,64	100	Total

Municipio	Polígono	Parcela	Superficie parcela (ha)	Superficie en RN 2000 (%)	Inclusión total/parcial
Navamorcuende	2	141	1,02	100	Total
Navamorcuende	2	142	2,58	100	Total
Navamorcuende	2	143	0,93	100	Total
Navamorcuende	2	144	6,85	100	Total
Navamorcuende	2	148	2,99	100	Total
Navamorcuende	2	149	3,29	100	Total
Navamorcuende	2	150	3,31	5,04	Parcial
Navamorcuende	2	151	0,73	100	Total
Navamorcuende	2	9001	0,80	100	Total
Navamorcuende	2	9003	0,20	100	Total
Navamorcuende	2	9004	1,84	90,92	Parcial
Navamorcuende	2	9005	8,18	44,78	Parcial
Navamorcuende	2	10052	1,18	100	Total
Navamorcuende	2	10102	1,96	100	Total
Navamorcuende	2	10134	200,49	100	Total
Navamorcuende	2	20134	13,07	100	Total
Navamorcuende	2	60001	2,17	100	Total
Navamorcuende	4	80002	42,00	0,08	Parcial
Navamorcuende	5	1	1,65	100	Total
Navamorcuende	5	2	0,76	100	Total
Navamorcuende	5	3	0,71	100	Total
Navamorcuende	5	4	0,88	100	Total
Navamorcuende	5	5	4,11	100	Total
Navamorcuende	5	6	0,30	100	Total
Navamorcuende	5	7	0,19	100	Total
Navamorcuende	5	8	1,12	100	Total
Navamorcuende	5	9	0,38	100	Total
Navamorcuende	5	10	0,38	100	Total
Navamorcuende	5	11	2,51	100	Total
Navamorcuende	5	12	1,41	100	Total
Navamorcuende	5	13	0,20	100	Total
Navamorcuende	5	14	0,71	100	Total
Navamorcuende	5	15	0,87	100	Total
Navamorcuende	5	16	0,14	100	Total
Navamorcuende	5	17	0,12	100	Total
Navamorcuende	5	18	0,07	100	Total
Navamorcuende	5	19	0,14	100	Total
Navamorcuende	5	20	0,31	100	Total
Navamorcuende	5	21	0,22	100	Total
Navamorcuende	5	22	1,40	100	Total
Navamorcuende	5	23	0,52	100	Total
Navamorcuende	5	24	0,97	100	Total
Navamorcuende	5	25	1,37	100	Total

Municipio	Polígono	Parcela	Superficie parcela (ha)	Superficie en RN 2000 (%)	Inclusión total/parcial
Navamorcuende	5	26	0,19	100	Total
Navamorcuende	5	27	0,41	100	Total
Navamorcuende	5	28	0,33	100	Total
Navamorcuende	5	29	0,82	100	Total
Navamorcuende	5	30	0,25	100	Total
Navamorcuende	5	31	0,38	100	Total
Navamorcuende	5	32	0,33	100	Total
Navamorcuende	5	33	0,32	100	Total
Navamorcuende	5	34	0,37	100	Total
Navamorcuende	5	35	0,85	100	Total
Navamorcuende	5	36	34,89	100	Total
Navamorcuende	5	37	0,41	100	Total
Navamorcuende	5	38	3,39	100	Total
Navamorcuende	5	39	0,13	100	Total
Navamorcuende	5	40	0,13	100	Total
Navamorcuende	5	41	0,15	100	Total
Navamorcuende	5	42	0,12	100	Total
Navamorcuende	5	43	0,11	100	Total
Navamorcuende	5	44	4,40	100	Total
Navamorcuende	5	45	2,76	100	Total
Navamorcuende	5	46	1,73	100	Total
Navamorcuende	5	47	2,28	100	Total
Navamorcuende	5	48	0,54	100	Total
Navamorcuende	5	49	0,72	100	Total
Navamorcuende	5	50	0,31	100	Total
Navamorcuende	5	51	0,79	100	Total
Navamorcuende	5	52	0,11	100	Total
Navamorcuende	5	53	1,86	100	Total
Navamorcuende	5	54	0,88	100	Total
Navamorcuende	5	55	0,47	100	Total
Navamorcuende	5	56	0,10	100	Total
Navamorcuende	5	57	0,08	100	Total
Navamorcuende	5	58	0,45	100	Total
Navamorcuende	5	59	3,41	100	Total
Navamorcuende	5	61	0,32	100	Total
Navamorcuende	5	62	0,53	100	Total
Navamorcuende	5	63	0,32	100	Total
Navamorcuende	5	64	0,34	100	Total
Navamorcuende	5	65	1,04	100	Total
Navamorcuende	5	66	0,80	100	Total
Navamorcuende	5	67	0,38	100	Total
Navamorcuende	5	68	0,49	100	Total
Navamorcuende	5	69	0,44	100	Total

Municipio	Polígono	Parcela	Superficie parcela (ha)	Superficie en RN 2000 (%)	Inclusión total/parcial
Navamorcuende	5	70	0,36	100	Total
Navamorcuende	5	71	1,25	100	Total
Navamorcuende	5	72	0,88	100	Total
Navamorcuende	5	73	0,41	100	Total
Navamorcuende	5	74	0,51	100	Total
Navamorcuende	5	75	0,23	100	Total
Navamorcuende	5	76	0,37	100	Total
Navamorcuende	5	77	2,41	100	Total
Navamorcuende	5	78	2,61	100	Total
Navamorcuende	5	79	2,57	100	Total
Navamorcuende	5	80	1,44	100	Total
Navamorcuende	5	81	0,39	100	Total
Navamorcuende	5	82	0,95	100	Total
Navamorcuende	5	83	0,22	100	Total
Navamorcuende	5	84	1,27	100	Total
Navamorcuende	5	85	0,29	100	Total
Navamorcuende	5	86	0,39	100	Total
Navamorcuende	5	87	0,86	100	Total
Navamorcuende	5	88	0,66	100	Total
Navamorcuende	5	89	1,83	100	Total
Navamorcuende	5	91	0,27	100	Total
Navamorcuende	5	92	0,08	100	Total
Navamorcuende	5	93	0,32	100	Total
Navamorcuende	5	94	0,27	100	Total
Navamorcuende	5	95	1,13	100	Total
Navamorcuende	5	96	2,27	100	Total
Navamorcuende	5	97	0,46	100	Total
Navamorcuende	5	98	0,12	100	Total
Navamorcuende	5	99	0,63	100	Total
Navamorcuende	5	100	0,37	100	Total
Navamorcuende	5	101	0,25	100	Total
Navamorcuende	5	102	0,31	100	Total
Navamorcuende	5	103	0,28	100	Total
Navamorcuende	5	104	0,30	100	Total
Navamorcuende	5	122	0,91	100	Total
Navamorcuende	5	124	0,12	100	Total
Navamorcuende	5	127	0,37	100	Total
Navamorcuende	5	128	0,19	100	Total
Navamorcuende	5	129	1,96	100	Total
Navamorcuende	5	130	3,11	100	Total
Navamorcuende	5	131	0,22	100	Total
Navamorcuende	5	132	0,47	100	Total
Navamorcuende	5	133	0,11	100	Total

Municipio	Polígono	Parcela	Superficie parcela (ha)	Superficie en RN 2000 (%)	Inclusión total/parcial
Navamorcuende	5	134	0,10	100	Total
Navamorcuende	5	135	0,11	100	Total
Navamorcuende	5	136	0,08	100	Total
Navamorcuende	5	137	0,08	100	Total
Navamorcuende	5	138	0,06	100	Total
Navamorcuende	5	139	0,10	100	Total
Navamorcuende	5	140	0,10	100	Total
Navamorcuende	5	141	0,13	100	Total
Navamorcuende	5	142	0,13	100	Total
Navamorcuende	5	149	1,94	100	Total
Navamorcuende	5	150	0,13	100	Total
Navamorcuende	5	151	0,19	100	Total
Navamorcuende	5	152	0,13	100	Total
Navamorcuende	5	153	0,28	100	Total
Navamorcuende	5	154	0,12	100	Total
Navamorcuende	5	155	0,09	100	Total
Navamorcuende	5	156	1,21	100	Total
Navamorcuende	5	157	0,44	100	Total
Navamorcuende	5	158	0,50	100	Total
Navamorcuende	5	159	0,19	100	Total
Navamorcuende	5	160	0,12	100	Total
Navamorcuende	5	161	0,56	100	Total
Navamorcuende	5	182	4,08	100	Total
Navamorcuende	5	183	9,27	100	Total
Navamorcuende	5	184	2,74	100	Total
Navamorcuende	5	185	1,27	100	Total
Navamorcuende	5	186	0,21	100	Total
Navamorcuende	5	187	0,05	100	Total
Navamorcuende	5	188	0,11	100	Total
Navamorcuende	5	189	0,22	100	Total
Navamorcuende	5	190	0,20	100	Total
Navamorcuende	5	191	0,12	100	Total
Navamorcuende	5	192	0,29	100	Total
Navamorcuende	5	194	0,93	100	Total
Navamorcuende	5	195	0,23	100	Total
Navamorcuende	5	196	0,28	100	Total
Navamorcuende	5	197	0,16	100	Total
Navamorcuende	5	198	0,10	100	Total
Navamorcuende	5	199	0,06	100	Total
Navamorcuende	5	200	0,06	100	Total
Navamorcuende	5	201	0,10	100	Total
Navamorcuende	5	202	0,10	100	Total
Navamorcuende	5	203	0,10	100	Total

Municipio	Polígono	Parcela	Superficie parcela (ha)	Superficie en RN 2000 (%)	Inclusión total/parcial
Navamorcuende	5	225	5,37	100	Total
Navamorcuende	5	268	0,11	100	Total
Navamorcuende	5	269	4,90	100	Total
Navamorcuende	5	270	9,25	100	Total
Navamorcuende	5	272	12,31	100	Total
Navamorcuende	5	273	0,17	100	Total
Navamorcuende	5	274	0,44	100	Total
Navamorcuende	5	275	0,25	100	Total
Navamorcuende	5	276	0,64	100	Total
Navamorcuende	5	278	0,23	100	Total
Navamorcuende	5	279	6,44	100	Total
Navamorcuende	5	280	0,10	100	Total
Navamorcuende	5	282	0,54	100	Total
Navamorcuende	5	283	2,76	100	Total
Navamorcuende	5	287	6,36	91,48	Parcial
Navamorcuende	5	288	0,63	100	Total
Navamorcuende	5	289	2,99	100	Total
Navamorcuende	5	293	0,38	100	Total
Navamorcuende	5	295	4,15	100	Total
Navamorcuende	5	296	0,83	100	Total
Navamorcuende	5	297	0,15	100	Total
Navamorcuende	5	298	0,81	100	Total
Navamorcuende	5	299	1,06	100	Total
Navamorcuende	5	300	2,00	100	Total
Navamorcuende	5	301	1,55	100	Total
Navamorcuende	5	303	0,79	100	Total
Navamorcuende	5	304	0,13	100	Total
Navamorcuende	5	313	0,32	100	Total
Navamorcuende	5	318	0,29	100	Total
Navamorcuende	5	321	1,27	100	Total
Navamorcuende	5	325	0,14	100	Total
Navamorcuende	5	326	0,28	100	Total
Navamorcuende	5	330	1,11	100	Total
Navamorcuende	5	331	0,69	100	Total
Navamorcuende	5	332	0,38	100	Total
Navamorcuende	5	333	0,48	100	Total
Navamorcuende	5	334	0,55	100	Total
Navamorcuende	5	335	1,04	100	Total
Navamorcuende	5	336	0,72	100	Total
Navamorcuende	5	338	0,32	100	Total
Navamorcuende	5	339	7,12	100	Total
Navamorcuende	5	9001	0,13	100	Total
Navamorcuende	5	9002	0,03	100	Total

Municipio	Polígono	Parcela	Superficie parcela (ha)	Superficie en RN 2000 (%)	Inclusión total/parcial
Navamorcuende	5	9003	0,82	100	Total
Navamorcuende	5	9004	1,33	100	Total
Navamorcuende	5	9009	0,34	100	Total
Navamorcuende	5	9010	6,88	100	Total
Navamorcuende	5	10059	1,26	100	Total
Navamorcuende	5	10063	0,17	100	Total
Navamorcuende	5	10064	0,12	100	Total
Navamorcuende	5	10065	0,65	100	Total
Navamorcuende	5	10066	0,96	100	Total
Navamorcuende	5	10073	0,37	100	Total
Navamorcuende	5	10092	0,13	100	Total
Navamorcuende	5	10268	0,10	100	Total
Navamorcuende	5	10280	1,98	100	Total
Navamorcuende	5	10288	0,15	100	Total
Navamorcuende	5	20268	0,13	100	Total
Navamorcuende	6	1	0,65	100	Total
Navamorcuende	6	2	1,16	100	Total
Navamorcuende	6	3	0,30	100	Total
Navamorcuende	6	4	0,47	100	Total
Navamorcuende	6	5	0,44	100	Total
Navamorcuende	6	6	1,53	100	Total
Navamorcuende	6	7	0,65	100	Total
Navamorcuende	6	8	0,61	100	Total
Navamorcuende	6	9	0,29	100	Total
Navamorcuende	6	10	0,93	100	Total
Navamorcuende	6	11	0,57	100	Total
Navamorcuende	6	12	0,97	100	Total
Navamorcuende	6	13	1,15	100	Total
Navamorcuende	6	14	0,55	100	Total
Navamorcuende	6	15	0,65	100	Total
Navamorcuende	6	16	0,08	100	Total
Navamorcuende	6	17	0,08	100	Total
Navamorcuende	6	18	0,56	100	Total
Navamorcuende	6	19	0,81	100	Total
Navamorcuende	6	20	0,14	100	Total
Navamorcuende	6	21	0,07	100	Total
Navamorcuende	6	22	0,10	100	Total
Navamorcuende	6	23	0,16	100	Total
Navamorcuende	6	24	0,23	100	Total
Navamorcuende	6	25	0,09	100	Total
Navamorcuende	6	26	0,11	100	Total
Navamorcuende	6	27	0,09	100	Total
Navamorcuende	6	28	0,22	100	Total

Municipio	Polígono	Parcela	Superficie parcela (ha)	Superficie en RN 2000 (%)	Inclusión total/parcial
Navamorcuende	6	29	0,08	100	Total
Navamorcuende	6	30	0,42	100	Total
Navamorcuende	6	31	0,47	100	Total
Navamorcuende	6	32	0,26	100	Total
Navamorcuende	6	33	0,23	100	Total
Navamorcuende	6	34	0,71	100	Total
Navamorcuende	6	35	0,24	100	Total
Navamorcuende	6	36	0,36	100	Total
Navamorcuende	6	37	0,29	100	Total
Navamorcuende	6	38	0,29	100	Total
Navamorcuende	6	39	0,82	100	Total
Navamorcuende	6	40	0,28	100	Total
Navamorcuende	6	41	1,37	100	Total
Navamorcuende	6	42	0,05	100	Total
Navamorcuende	6	43	0,26	100	Total
Navamorcuende	6	44	0,18	100	Total
Navamorcuende	6	45	0,33	100	Total
Navamorcuende	6	46	1,62	100	Total
Navamorcuende	6	47	3,76	100	Total
Navamorcuende	6	48	0,14	100	Total
Navamorcuende	6	49	0,52	100	Total
Navamorcuende	6	50	0,23	100	Total
Navamorcuende	6	51	0,25	100	Total
Navamorcuende	6	52	0,29	100	Total
Navamorcuende	6	53	0,28	100	Total
Navamorcuende	6	54	0,20	100	Total
Navamorcuende	6	55	0,61	100	Total
Navamorcuende	6	56	0,12	100	Total
Navamorcuende	6	57	0,14	100	Total
Navamorcuende	6	58	0,36	100	Total
Navamorcuende	6	59	0,34	100	Total
Navamorcuende	6	60	0,31	100	Total
Navamorcuende	6	61	0,07	100	Total
Navamorcuende	6	62	1,67	100	Total
Navamorcuende	6	63	0,29	100	Total
Navamorcuende	6	64	0,06	100	Total
Navamorcuende	6	65	0,05	100	Total
Navamorcuende	6	66	0,01	100	Total
Navamorcuende	6	69	1,92	100	Total
Navamorcuende	6	70	0,16	100	Total
Navamorcuende	6	71	0,56	100	Total
Navamorcuende	6	72	0,28	100	Total
Navamorcuende	6	73	0,56	100	Total

Municipio	Polígono	Parcela	Superficie parcela (ha)	Superficie en RN 2000 (%)	Inclusión total/parcial
Navamorcuende	6	74	0,57	100	Total
Navamorcuende	6	75	0,44	100	Total
Navamorcuende	6	76	0,68	100	Total
Navamorcuende	6	77	1,01	100	Total
Navamorcuende	6	78	1,35	100	Total
Navamorcuende	6	79	3,09	100	Total
Navamorcuende	6	80	552,73	100	Total
Navamorcuende	6	81	0,21	100	Total
Navamorcuende	6	82	0,50	100	Total
Navamorcuende	6	83	0,21	100	Total
Navamorcuende	6	84	0,91	100	Total
Navamorcuende	6	85	0,32	100	Total
Navamorcuende	6	86	0,44	100	Total
Navamorcuende	6	87	0,46	100	Total
Navamorcuende	6	88	0,23	100	Total
Navamorcuende	6	92	0,79	100	Total
Navamorcuende	6	93	1,08	100	Total
Navamorcuende	6	94	1,18	100	Total
Navamorcuende	6	95	0,21	100	Total
Navamorcuende	6	96	0,52	100	Total
Navamorcuende	6	97	0,37	100	Total
Navamorcuende	6	98	0,39	100	Total
Navamorcuende	6	99	1,56	100	Total
Navamorcuende	6	100	0,88	100	Total
Navamorcuende	6	101	0,49	100	Total
Navamorcuende	6	102	0,55	100	Total
Navamorcuende	6	103	1,32	100	Total
Navamorcuende	6	131	0,50	100	Total
Navamorcuende	6	132	0,20	100	Total
Navamorcuende	6	133	0,33	100	Total
Navamorcuende	6	159	0,16	100	Total
Navamorcuende	6	160	0,24	100	Total
Navamorcuende	6	161	0,12	100	Total
Navamorcuende	6	162	0,28	100	Total
Navamorcuende	6	163	0,35	100	Total
Navamorcuende	6	164	1,16	100	Total
Navamorcuende	6	165	0,11	100	Total
Navamorcuende	6	176	12,64	99,84	Parcial
Navamorcuende	6	177	0,50	100	Total
Navamorcuende	6	178	0,19	100	Total
Navamorcuende	6	183	0,47	100	Total
Navamorcuende	6	184	0,53	100	Total
Navamorcuende	6	188	0,25	100	Total

Municipio	Polígono	Parcela	Superficie parcela (ha)	Superficie en RN 2000 (%)	Inclusión total/parcial
Navamorcuende	6	189	0,09	100	Total
Navamorcuende	6	190	0,10	100	Total
Navamorcuende	6	191	0,43	100	Total
Navamorcuende	6	192	0,35	100	Total
Navamorcuende	6	193	8,29	100	Total
Navamorcuende	6	194	0,41	100	Total
Navamorcuende	6	195	7,02	100	Total
Navamorcuende	6	196	0,07	100	Total
Navamorcuende	6	197	1,22	100	Total
Navamorcuende	6	198	0,40	100	Total
Navamorcuende	6	199	0,25	100	Total
Navamorcuende	6	200	0,08	100	Total
Navamorcuende	6	201	0,11	100	Total
Navamorcuende	6	202	0,17	100	Total
Navamorcuende	6	203	0,37	100	Total
Navamorcuende	6	204	0,08	100	Total
Navamorcuende	6	205	0,14	100	Total
Navamorcuende	6	206	0,06	100	Total
Navamorcuende	6	207	0,18	100	Total
Navamorcuende	6	208	0,27	100	Total
Navamorcuende	6	209	0,53	100	Total
Navamorcuende	6	214	0,29	100	Total
Navamorcuende	6	215	0,40	100	Total
Navamorcuende	6	216	0,18	100	Total
Navamorcuende	6	219	0,11	100	Total
Navamorcuende	6	220	0,30	100	Total
Navamorcuende	6	221	0,12	100	Total
Navamorcuende	6	222	0,20	100	Total
Navamorcuende	6	223	0,51	100	Total
Navamorcuende	6	224	0,16	100	Total
Navamorcuende	6	225	1,03	100	Total
Navamorcuende	6	226	0,40	100	Total
Navamorcuende	6	228	0,26	100	Total
Navamorcuende	6	229	0,28	100	Total
Navamorcuende	6	230	0,10	100	Total
Navamorcuende	6	231	0,42	100	Total
Navamorcuende	6	232	0,13	100	Total
Navamorcuende	6	233	0,11	100	Total
Navamorcuende	6	234	5,19	100	Total
Navamorcuende	6	248	0,07	100	Total
Navamorcuende	6	249	5,23	100	Total
Navamorcuende	6	9001	4,16	98,49	Parcial
Navamorcuende	6	9002	0,56	100	Total

Municipio	Polígono	Parcela	Superficie parcela (ha)	Superficie en RN 2000 (%)	Inclusión total/parcial
Navamorcuende	6	9003	0,29	100	Total
Navamorcuende	6	9004	0,36	100	Total
Navamorcuende	6	9005	0,54	100	Total
Navamorcuende	6	9007	0,08	100	Total
Navamorcuende	6	9010	1,84	100	Total
Navamorcuende	6	9011	0,005	100	Total
Navamorcuende	6	9012	0,01	100	Total
Navamorcuende	6	9013	0,01	100	Total
Navamorcuende	6	9014	0,01	100	Total
Navamorcuende	6	9015	0,01	100	Total
Navamorcuende	6	9016	0,01	100	Total
Navamorcuende	6	9017	0,01	100	Total
Navamorcuende	6	10002	0,02	100	Total
Navamorcuende	6	10010	0,17	100	Total
Navamorcuende	6	10080	1,08	100	Total
Navamorcuende	6	10121	0,34	100	Total
Navamorcuende	6	10154	0,17	100	Total
Navamorcuende	6	10176	1,08	100	Total
Navamorcuende	6	10195	0,17	100	Total
Navamorcuende	6	10204	0,09	100	Total
Navamorcuende	6	20080	14,89	100	Total
Navamorcuende	7	1	0,32	100	Total
Navamorcuende	7	2	0,30	100	Total
Navamorcuende	7	3	0,38	100	Total
Navamorcuende	7	4	0,34	100	Total
Navamorcuende	7	5	0,48	100	Total
Navamorcuende	7	6	0,30	100	Total
Navamorcuende	7	7	0,36	100	Total
Navamorcuende	7	8	0,38	100	Total
Navamorcuende	7	9	0,44	100	Total
Navamorcuende	7	10	0,31	100	Total
Navamorcuende	7	11	0,12	100	Total
Navamorcuende	7	12	0,92	100	Total
Navamorcuende	7	13	0,16	100	Total
Navamorcuende	7	14	0,36	100	Total
Navamorcuende	7	15	0,29	100	Total
Navamorcuende	7	16	0,36	100	Total
Navamorcuende	7	17	0,32	100	Total
Navamorcuende	7	18	0,25	100	Total
Navamorcuende	7	19	0,23	100	Total
Navamorcuende	7	20	0,11	100	Total
Navamorcuende	7	21	0,07	100	Total
Navamorcuende	7	22	0,09	100	Total

Municipio	Polígono	Parcela	Superficie parcela (ha)	Superficie en RN 2000 (%)	Inclusión total/parcial
Navamorcuende	7	23	0,08	100	Total
Navamorcuende	7	24	0,22	100	Total
Navamorcuende	7	25	0,34	100	Total
Navamorcuende	7	26	0,62	100	Total
Navamorcuende	7	27	0,40	100	Total
Navamorcuende	7	28	0,25	100	Total
Navamorcuende	7	29	0,30	100	Total
Navamorcuende	7	30	0,33	100	Total
Navamorcuende	7	31	0,42	100	Total
Navamorcuende	7	32	0,65	100	Total
Navamorcuende	7	33	0,04	100	Total
Navamorcuende	7	34	0,49	100	Total
Navamorcuende	7	35	0,51	100	Total
Navamorcuende	7	36	0,16	100	Total
Navamorcuende	7	37	0,46	100	Total
Navamorcuende	7	38	0,20	100	Total
Navamorcuende	7	39	0,17	100	Total
Navamorcuende	7	40	0,28	100	Total
Navamorcuende	7	41	0,40	100	Total
Navamorcuende	7	42	0,34	100	Total
Navamorcuende	7	43	0,66	100	Total
Navamorcuende	7	44	0,37	100	Total
Navamorcuende	7	45	0,25	100	Total
Navamorcuende	7	46	0,26	100	Total
Navamorcuende	7	47	1,29	100	Total
Navamorcuende	7	48	0,38	100	Total
Navamorcuende	7	49	0,46	100	Total
Navamorcuende	7	50	0,52	100	Total
Navamorcuende	7	51	0,20	100	Total
Navamorcuende	7	52	0,14	100	Total
Navamorcuende	7	53	0,43	100	Total
Navamorcuende	7	54	0,47	100	Total
Navamorcuende	7	55	0,23	100	Total
Navamorcuende	7	56	0,30	100	Total
Navamorcuende	7	57	0,36	100	Total
Navamorcuende	7	58	0,45	100	Total
Navamorcuende	7	59	0,90	100	Total
Navamorcuende	7	60	0,81	100	Total
Navamorcuende	7	61	0,37	100	Total
Navamorcuende	7	62	0,54	100	Total
Navamorcuende	7	63	0,37	100	Total
Navamorcuende	7	64	1,36	100	Total
Navamorcuende	7	65	1,37	100	Total

Municipio	Polígono	Parcela	Superficie parcela (ha)	Superficie en RN 2000 (%)	Inclusión total/parcial
Navamorcuende	7	66	0,50	100	Total
Navamorcuende	7	67	1,00	100	Total
Navamorcuende	7	68	0,49	100	Total
Navamorcuende	7	69	0,15	100	Total
Navamorcuende	7	70	0,64	100	Total
Navamorcuende	7	71	0,76	100	Total
Navamorcuende	7	72	0,11	100	Total
Navamorcuende	7	73	0,15	100	Total
Navamorcuende	7	74	0,49	100	Total
Navamorcuende	7	75	0,37	100	Total
Navamorcuende	7	76	0,16	100	Total
Navamorcuende	7	77	0,25	100	Total
Navamorcuende	7	78	0,09	100	Total
Navamorcuende	7	79	0,14	100	Total
Navamorcuende	7	80	0,26	100	Total
Navamorcuende	7	81	0,10	100	Total
Navamorcuende	7	82	0,27	100	Total
Navamorcuende	7	83	0,40	100	Total
Navamorcuende	7	84	29,42	100	Total
Navamorcuende	7	85	0,54	100	Total
Navamorcuende	7	86	0,72	100	Total
Navamorcuende	7	87	0,19	100	Total
Navamorcuende	7	88	0,36	100	Total
Navamorcuende	7	89	0,28	100	Total
Navamorcuende	7	90	0,27	100	Total
Navamorcuende	7	91	0,40	100	Total
Navamorcuende	7	92	0,50	100	Total
Navamorcuende	7	93	0,20	100	Total
Navamorcuende	7	94	0,20	100	Total
Navamorcuende	7	95	36,52	100	Total
Navamorcuende	7	96	0,68	100	Total
Navamorcuende	7	98	1,75	100	Total
Navamorcuende	7	99	0,87	100	Total
Navamorcuende	7	100	0,17	100	Total
Navamorcuende	7	101	0,16	100	Total
Navamorcuende	7	103	0,21	100	Total
Navamorcuende	7	104	0,34	100	Total
Navamorcuende	7	105	0,38	100	Total
Navamorcuende	7	106	0,35	100	Total
Navamorcuende	7	107	0,26	100	Total
Navamorcuende	7	9001	0,46	100	Total
Navamorcuende	7	9002	1,18	100	Total
Navamorcuende	7	9003	0,02	100	Total

Municipio	Polígono	Parcela	Superficie parcela (ha)	Superficie en RN 2000 (%)	Inclusión total/parcial
Navamorcuende	7	9004	0,01	100	Total
Navamorcuende	7	9005	0,87	100	Total
Navamorcuende	7	9006	0,01	100	Total
Navamorcuende	7	9007	0,01	100	Total
Navamorcuende	7	9008	0,01	100	Total
Navamorcuende	7	9009	0,01	100	Total
Navamorcuende	7	9010	0,01	100	Total
Navamorcuende	7	9011	0,01	100	Total
Navamorcuende	7	9012	0,01	100	Total
Navamorcuende	7	9013	0,01	100	Total
Navamorcuende	7	9014	0,02	100	Total
Navamorcuende	7	10068	0,36	100	Total
Navamorcuende	7	10095	7,08	100	Total
Navamorcuende	7	20095	106,63	100	Total
Navamorcuende	8	1	100,58	100	Total
Navamorcuende	8	2	2,17	100	Total
Navamorcuende	8	3	1,42	100	Total
Navamorcuende	8	4	31,39	100	Total
Navamorcuende	8	5	14,58	100	Total
Navamorcuende	8	6	0,25	100	Total
Navamorcuende	8	7	0,12	100	Total
Navamorcuende	8	8	0,30	100	Total
Navamorcuende	8	9	0,07	100	Total
Navamorcuende	8	10	0,09	100	Total
Navamorcuende	8	11	0,10	100	Total
Navamorcuende	8	12	0,11	100	Total
Navamorcuende	8	13	0,07	100	Total
Navamorcuende	8	14	0,92	100	Total
Navamorcuende	8	15	0,96	100	Total
Navamorcuende	8	16	0,32	100	Total
Navamorcuende	8	17	0,70	100	Total
Navamorcuende	8	18	0,58	100	Total
Navamorcuende	8	19	0,41	100	Total
Navamorcuende	8	20	0,34	100	Total
Navamorcuende	8	21	0,24	100	Total
Navamorcuende	8	22	0,28	100	Total
Navamorcuende	8	23	0,25	100	Total
Navamorcuende	8	24	1,22	100	Total
Navamorcuende	8	25	0,35	100	Total
Navamorcuende	8	26	0,42	100	Total
Navamorcuende	8	27	0,35	100	Total
Navamorcuende	8	28	0,55	100	Total
Navamorcuende	8	29	0,10	100	Total

Municipio	Polígono	Parcela	Superficie parcela (ha)	Superficie en RN 2000 (%)	Inclusión total/parcial
Navamorcuende	8	30	0,08	100	Total
Navamorcuende	8	31	0,06	100	Total
Navamorcuende	8	32	0,07	100	Total
Navamorcuende	8	33	0,11	100	Total
Navamorcuende	8	34	0,11	100	Total
Navamorcuende	8	35	0,34	100	Total
Navamorcuende	8	36	0,71	100	Total
Navamorcuende	8	37	0,30	100	Total
Navamorcuende	8	38	0,52	100	Total
Navamorcuende	8	39	3,33	100	Total
Navamorcuende	8	40	0,39	100	Total
Navamorcuende	8	41	0,44	100	Total
Navamorcuende	8	42	2,20	100	Total
Navamorcuende	8	43	1,31	100	Total
Navamorcuende	8	44	0,06	100	Total
Navamorcuende	8	45	0,36	100	Total
Navamorcuende	8	46	4,71	100	Total
Navamorcuende	8	47	1,61	100	Total
Navamorcuende	8	48	2,47	100	Total
Navamorcuende	8	49	2,04	100	Total
Navamorcuende	8	50	0,21	100	Total
Navamorcuende	8	51	0,77	100	Total
Navamorcuende	8	52	0,45	100	Total
Navamorcuende	8	53	0,49	100	Total
Navamorcuende	8	54	0,80	100	Total
Navamorcuende	8	57	4,17	100	Total
Navamorcuende	8	62	0,43	100	Total
Navamorcuende	8	63	0,36	100	Total
Navamorcuende	8	64	0,38	100	Total
Navamorcuende	8	65	0,39	100	Total
Navamorcuende	8	66	0,41	100	Total
Navamorcuende	8	67	0,51	100	Total
Navamorcuende	8	68	2,13	100	Total
Navamorcuende	8	69	0,84	100	Total
Navamorcuende	8	71	0,75	100	Total
Navamorcuende	8	72	0,68	100	Total
Navamorcuende	8	73	0,84	100	Total
Navamorcuende	8	74	2,10	100	Total
Navamorcuende	8	75	0,14	100	Total
Navamorcuende	8	76	0,55	100	Total
Navamorcuende	8	85	1,89	100	Total
Navamorcuende	8	86	0,70	100	Total
Navamorcuende	8	89	0,22	100	Total

Municipio	Polígono	Parcela	Superficie parcela (ha)	Superficie en RN 2000 (%)	Inclusión total/parcial
Navamorcuende	8	90	0,13	100	Total
Navamorcuende	8	91	0,18	100	Total
Navamorcuende	8	92	0,16	100	Total
Navamorcuende	8	93	0,50	100	Total
Navamorcuende	8	94	0,18	100	Total
Navamorcuende	8	95	0,94	100	Total
Navamorcuende	8	96	0,12	100	Total
Navamorcuende	8	97	0,15	100	Total
Navamorcuende	8	98	0,15	100	Total
Navamorcuende	8	99	0,15	100	Total
Navamorcuende	8	100	0,19	100	Total
Navamorcuende	8	101	0,82	100	Total
Navamorcuende	8	102	27,13	100	Total
Navamorcuende	8	103	0,24	100	Total
Navamorcuende	8	104	1,38	100	Total
Navamorcuende	8	105	0,79	100	Total
Navamorcuende	8	106	0,39	100	Total
Navamorcuende	8	111	0,39	4,57	Parcial
Navamorcuende	8	115	0,56	100	Total
Navamorcuende	8	116	0,65	100	Total
Navamorcuende	8	117	1,23	100	Total
Navamorcuende	8	118	4,00	100	Total
Navamorcuende	8	119	1,72	100	Total
Navamorcuende	8	120	1,79	100	Total
Navamorcuende	8	121	9,03	100	Total
Navamorcuende	8	122	284,31	100	Total
Navamorcuende	8	123	0,35	100	Total
Navamorcuende	8	124	0,41	100	Total
Navamorcuende	8	125	0,86	100	Total
Navamorcuende	8	126	1,11	100	Total
Navamorcuende	8	127	0,56	100	Total
Navamorcuende	8	128	0,25	100	Total
Navamorcuende	8	129	0,14	100	Total
Navamorcuende	8	130	0,22	100	Total
Navamorcuende	8	131	0,36	100	Total
Navamorcuende	8	132	2,12	100	Total
Navamorcuende	8	133	3,74	100	Total
Navamorcuende	8	134	0,13	100	Total
Navamorcuende	8	135	0,13	100	Total
Navamorcuende	8	136	0,13	100	Total
Navamorcuende	8	138	5,97	100	Total
Navamorcuende	8	139	1,03	100	Total
Navamorcuende	8	140	1,08	100	Total

Municipio	Polígono	Parcela	Superficie parcela (ha)	Superficie en RN 2000 (%)	Inclusión total/parcial
Navamorcuende	8	142	1,90	100	Total
Navamorcuende	8	143	2,69	100	Total
Navamorcuende	8	144	0,25	100	Total
Navamorcuende	8	145	2,52	100	Total
Navamorcuende	8	146	0,67	100	Total
Navamorcuende	8	147	4,70	100	Total
Navamorcuende	8	148	0,19	100	Total
Navamorcuende	8	149	0,73	100	Total
Navamorcuende	8	150	0,08	100	Total
Navamorcuende	8	151	0,09	100	Total
Navamorcuende	8	152	0,09	100	Total
Navamorcuende	8	153	0,07	100	Total
Navamorcuende	8	154	0,10	100	Total
Navamorcuende	8	155	0,22	100	Total
Navamorcuende	8	156	0,35	100	Total
Navamorcuende	8	157	0,34	100	Total
Navamorcuende	8	158	0,36	100	Total
Navamorcuende	8	159	0,75	100	Total
Navamorcuende	8	160	0,04	100	Total
Navamorcuende	8	163	1,75	100	Total
Navamorcuende	8	164	1,61	100	Total
Navamorcuende	8	165	1,63	100	Total
Navamorcuende	8	168	0,80	100	Total
Navamorcuende	8	169	0,16	100	Total
Navamorcuende	8	170	0,79	100	Total
Navamorcuende	8	171	0,05	100	Total
Navamorcuende	8	9001	0,25	43,82	Parcial
Navamorcuende	8	9002	0,03	100	Total
Navamorcuende	8	9003	0,43	100	Total
Navamorcuende	8	9004	0,02	100	Total
Navamorcuende	8	9005	0,05	100	Total
Navamorcuende	8	9006	0,01	100	Total
Navamorcuende	8	9007	0,18	100	Total
Navamorcuende	8	9008	0,83	100	Total
Navamorcuende	8	9009	0,74	100	Total
Navamorcuende	8	9010	0,02	100	Total
Navamorcuende	8	9011	0,01	100	Total
Navamorcuende	8	9012	0,01	100	Total
Navamorcuende	8	9013	0,01	100	Total
Navamorcuende	8	9014	0,01	100	Total
Navamorcuende	8	9015	0,01	100	Total
Navamorcuende	8	10001	5,95	100	Total
Navamorcuende	8	10004	19,37	100	Total

Municipio	Polígono	Parcela	Superficie parcela (ha)	Superficie en RN 2000 (%)	Inclusión total/parcial
Navamorcuende	8	10043	0,60	100	Total
Navamorcuende	8	10076	0,41	100	Total
Navamorcuende	8	10102	3,03	100	Total
Navamorcuende	8	20102	1,51	100	Total
Navamorcuende	8	80009	0,06	100	Total
Navamorcuende	9	4	0,26	100	Total
Navamorcuende	9	5	0,05	100	Total
Navamorcuende	9	6	0,17	100	Total
Navamorcuende	9	7	0,06	100	Total
Navamorcuende	9	8	0,16	100	Total
Navamorcuende	9	9	0,14	100	Total
Navamorcuende	9	10	0,13	100	Total
Navamorcuende	9	11	0,35	100	Total
Navamorcuende	9	12	0,47	100	Total
Navamorcuende	9	14	2,97	57,65	Parcial
Navamorcuende	9	15	0,12	100	Total
Navamorcuende	9	16	0,87	100	Total
Navamorcuende	9	17	1,67	100	Total
Navamorcuende	9	18	0,21	100	Total
Navamorcuende	9	19	6,74	100	Total
Navamorcuende	9	20	0,27	100	Total
Navamorcuende	9	21	0,29	100	Total
Navamorcuende	9	22	0,70	100	Total
Navamorcuende	9	25	0,56	100	Total
Navamorcuende	9	26	0,56	100	Total
Navamorcuende	9	27	2,32	100	Total
Navamorcuende	9	28	3,71	100	Total
Navamorcuende	9	29	2,18	100	Total
Navamorcuende	9	30	1,23	100	Total
Navamorcuende	9	31	1,09	100	Total
Navamorcuende	9	32	1,48	100	Total
Navamorcuende	9	33	0,50	100	Total
Navamorcuende	9	34	3,44	100	Total
Navamorcuende	9	35	5,19	100	Total
Navamorcuende	9	36	0,17	100	Total
Navamorcuende	9	37	0,18	100	Total
Navamorcuende	9	38	0,16	100	Total
Navamorcuende	9	39	0,15	100	Total
Navamorcuende	9	40	0,14	100	Total
Navamorcuende	9	42	2,10	100	Total
Navamorcuende	9	43	2,33	100	Total
Navamorcuende	9	44	3,04	100	Total
Navamorcuende	9	45	1,40	100	Total

Municipio	Polígono	Parcela	Superficie parcela (ha)	Superficie en RN 2000 (%)	Inclusión total/parcial
Navamorcuende	9	46	2,92	100	Total
Navamorcuende	9	47	1,59	100	Total
Navamorcuende	9	48	19,44	100	Total
Navamorcuende	9	49	1,21	100	Total
Navamorcuende	9	50	2,14	100	Total
Navamorcuende	9	51	1,41	100	Total
Navamorcuende	9	52	0,14	100	Total
Navamorcuende	9	53	3,86	100	Total
Navamorcuende	9	54	4,17	100	Total
Navamorcuende	9	55	2,00	100	Total
Navamorcuende	9	57	1,39	100	Total
Navamorcuende	9	59	2,60	100	Total
Navamorcuende	9	60	1,46	100	Total
Navamorcuende	9	61	0,85	100	Total
Navamorcuende	9	62	0,60	100	Total
Navamorcuende	9	63	0,81	100	Total
Navamorcuende	9	64	0,43	100	Total
Navamorcuende	9	65	0,52	100	Total
Navamorcuende	9	66	0,43	100	Total
Navamorcuende	9	67	1,75	100	Total
Navamorcuende	9	69	1,74	100	Total
Navamorcuende	9	70	2,33	100	Total
Navamorcuende	9	71	1,67	100	Total
Navamorcuende	9	72	0,30	100	Total
Navamorcuende	9	73	2,77	100	Total
Navamorcuende	9	74	1,41	100	Total
Navamorcuende	9	76	1,00	100	Total
Navamorcuende	9	77	0,94	100	Total
Navamorcuende	9	78	4,32	100	Total
Navamorcuende	9	79	2,74	100	Total
Navamorcuende	9	80	0,89	100	Total
Navamorcuende	9	81	0,94	100	Total
Navamorcuende	9	82	1,00	100	Total
Navamorcuende	9	83	3,40	100	Total
Navamorcuende	9	84	1,46	100	Total
Navamorcuende	9	85	1,98	100	Total
Navamorcuende	9	87	0,24	100	Total
Navamorcuende	9	88	0,13	100	Total
Navamorcuende	9	89	10,31	100	Total
Navamorcuende	9	90	0,66	100	Total
Navamorcuende	9	91	1,21	100	Total
Navamorcuende	9	92	0,82	100	Total
Navamorcuende	9	93	8,84	100	Total

Municipio	Polígono	Parcela	Superficie parcela (ha)	Superficie en RN 2000 (%)	Inclusión total/parcial
Navamorcuende	9	94	3,58	100	Total
Navamorcuende	9	95	3,59	100	Total
Navamorcuende	9	96	7,79	100	Total
Navamorcuende	9	97	4,46	100	Total
Navamorcuende	9	98	0,33	100	Total
Navamorcuende	9	99	1,25	100	Total
Navamorcuende	9	100	2,07	100	Total
Navamorcuende	9	101	5,74	100	Total
Navamorcuende	9	102	2,64	100	Total
Navamorcuende	9	104	10,43	100	Total
Navamorcuende	9	105	64,10	100	Total
Navamorcuende	9	106	0,47	100	Total
Navamorcuende	9	107	4,40	100	Total
Navamorcuende	9	108	0,73	100	Total
Navamorcuende	9	109	0,04	100	Total
Navamorcuende	9	110	0,12	100	Total
Navamorcuende	9	111	0,62	100	Total
Navamorcuende	9	112	0,26	100	Total
Navamorcuende	9	113	51,21	100	Total
Navamorcuende	9	114	0,12	100	Total
Navamorcuende	9	115	0,16	100	Total
Navamorcuende	9	116	0,16	100	Total
Navamorcuende	9	117	1,13	100	Total
Navamorcuende	9	118	3,41	100	Total
Navamorcuende	9	120	0,24	100	Total
Navamorcuende	9	121	53,40	100	Total
Navamorcuende	9	122	0,33	100	Total
Navamorcuende	9	123	0,47	100	Total
Navamorcuende	9	124	0,21	100	Total
Navamorcuende	9	125	1,77	100	Total
Navamorcuende	9	126	0,70	100	Total
Navamorcuende	9	127	0,28	100	Total
Navamorcuende	9	128	0,16	100	Total
Navamorcuende	9	129	0,68	100	Total
Navamorcuende	9	130	0,06	100	Total
Navamorcuende	9	131	1,00	100	Total
Navamorcuende	9	132	0,66	100	Total
Navamorcuende	9	133	0,51	100	Total
Navamorcuende	9	134	1,19	100	Total
Navamorcuende	9	135	5,45	100	Total
Navamorcuende	9	136	4,80	100	Total
Navamorcuende	9	137	0,46	100	Total
Navamorcuende	9	138	1,61	100	Total

Municipio	Polígono	Parcela	Superficie parcela (ha)	Superficie en RN 2000 (%)	Inclusión total/parcial
Navamorcuende	9	139	0,24	100	Total
Navamorcuende	9	140	0,07	100	Total
Navamorcuende	9	141	0,04	100	Total
Navamorcuende	9	142	0,94	100	Total
Navamorcuende	9	143	0,40	100	Total
Navamorcuende	9	144	1,20	100	Total
Navamorcuende	9	145	0,25	100	Total
Navamorcuende	9	146	0,27	100	Total
Navamorcuende	9	147	0,17	100	Total
Navamorcuende	9	148	0,37	100	Total
Navamorcuende	9	149	0,32	100	Total
Navamorcuende	9	150	0,29	100	Total
Navamorcuende	9	151	1,47	100	Total
Navamorcuende	9	152	1,28	100	Total
Navamorcuende	9	153	1,39	100	Total
Navamorcuende	9	154	1,27	100	Total
Navamorcuende	9	155	1,97	100	Total
Navamorcuende	9	156	0,07	100	Total
Navamorcuende	9	157	0,36	100	Total
Navamorcuende	9	158	0,08	100	Total
Navamorcuende	9	159	0,06	100	Total
Navamorcuende	9	160	0,17	100	Total
Navamorcuende	9	161	0,25	100	Total
Navamorcuende	9	162	0,08	100	Total
Navamorcuende	9	163	0,21	100	Total
Navamorcuende	9	164	0,15	100	Total
Navamorcuende	9	165	0,26	100	Total
Navamorcuende	9	166	2,92	100	Total
Navamorcuende	9	167	1,77	100	Total
Navamorcuende	9	168	1,22	100	Total
Navamorcuende	9	169	2,59	100	Total
Navamorcuende	9	170	1,58	100	Total
Navamorcuende	9	171	3,60	100	Total
Navamorcuende	9	172	0,56	100	Total
Navamorcuende	9	173	0,15	100	Total
Navamorcuende	9	174	0,17	100	Total
Navamorcuende	9	175	0,24	100	Total
Navamorcuende	9	176	0,11	100	Total
Navamorcuende	9	177	0,16	100	Total
Navamorcuende	9	178	0,11	100	Total
Navamorcuende	9	179	0,28	100	Total
Navamorcuende	9	180	0,44	100	Total
Navamorcuende	9	181	0,07	100	Total

Municipio	Polígono	Parcela	Superficie parcela (ha)	Superficie en RN 2000 (%)	Inclusión total/parcial
Navamorcuende	9	182	0,18	100	Total
Navamorcuende	9	183	3,05	100	Total
Navamorcuende	9	184	0,91	100	Total
Navamorcuende	9	185	1,99	100	Total
Navamorcuende	9	186	0,17	100	Total
Navamorcuende	9	187	0,06	100	Total
Navamorcuende	9	188	0,05	100	Total
Navamorcuende	9	189	0,18	100	Total
Navamorcuende	9	190	0,83	100	Total
Navamorcuende	9	191	0,84	100	Total
Navamorcuende	9	192	0,10	100	Total
Navamorcuende	9	193	0,09	100	Total
Navamorcuende	9	194	0,05	100	Total
Navamorcuende	9	195	0,16	100	Total
Navamorcuende	9	197	0,49	100	Total
Navamorcuende	9	198	0,63	100	Total
Navamorcuende	9	199	0,20	100	Total
Navamorcuende	9	200	0,44	100	Total
Navamorcuende	9	201	0,66	100	Total
Navamorcuende	9	203	0,42	100	Total
Navamorcuende	9	204	1,29	100	Total
Navamorcuende	9	205	0,61	100	Total
Navamorcuende	9	206	0,62	100	Total
Navamorcuende	9	207	0,45	100	Total
Navamorcuende	9	208	1,28	100	Total
Navamorcuende	9	209	0,67	100	Total
Navamorcuende	9	210	0,11	100	Total
Navamorcuende	9	211	0,41	100	Total
Navamorcuende	9	212	0,89	100	Total
Navamorcuende	9	9001	1,81	100	Total
Navamorcuende	9	9002	2,79	80,77	Parcial
Navamorcuende	9	9003	0,40	100	Total
Navamorcuende	9	9005	0,11	100	Total
Navamorcuende	9	9006	0,05	100	Total
Navamorcuende	9	9007	1,40	100	Total
Navamorcuende	9	9008	0,97	100	Total
Navamorcuende	9	9009	2,21	100	Total
Navamorcuende	9	9010	0,23	100	Total
Navamorcuende	9	9013	0,01	100	Total
Navamorcuende	9	10052	1,47	100	Total
Navamorcuende	9	10085	3,73	100	Total
Navamorcuende	9	10096	1,72	100	Total
Navamorcuende	9	10097	0,34	100	Total

Municipio	Polígono	Parcela	Superficie parcela (ha)	Superficie en RN 2000 (%)	Inclusión total/parcial
Navamorcuende	9	10100	0,55	100	Total
Navamorcuende	9	10101	1,45	100	Total
Navamorcuende	9	10102	0,55	100	Total
Navamorcuende	9	10104	6,28	100	Total
Navamorcuende	9	10105	2,42	100	Total
Navamorcuende	9	10113	53,76	100	Total
Navamorcuende	9	10135	2,30	100	Total
Navamorcuende	9	10201	1,90	100	Total
Navamorcuende	9	20096	0,07	100	Total
Navamorcuende	10	1	0,52	100	Total
Navamorcuende	10	2	1,61	100	Total
Navamorcuende	10	3	0,82	100	Total
Navamorcuende	10	5	63,67	100	Total
Navamorcuende	10	6	60,73	100	Total
Navamorcuende	10	7	24,35	100	Total
Navamorcuende	10	8	69,38	100	Total
Navamorcuende	10	9	2,06	100	Total
Navamorcuende	10	10	8,36	99,74	Parcial
Navamorcuende	10	11	1,48	100	Total
Navamorcuende	10	12	4,38	100	Total
Navamorcuende	10	13	24,69	100	Total
Navamorcuende	10	14	1,02	100	Total
Navamorcuende	10	15	9,53	100	Total
Navamorcuende	10	16	2,06	100	Total
Navamorcuende	10	17	13,34	100	Total
Navamorcuende	10	18	14,66	100	Total
Navamorcuende	10	19	1,89	100	Total
Navamorcuende	10	20	1,22	100	Total
Navamorcuende	10	21	1,40	100	Total
Navamorcuende	10	22	1,89	100	Total
Navamorcuende	10	23	3,08	100	Total
Navamorcuende	10	24	2,42	100	Total
Navamorcuende	10	25	2,59	100	Total
Navamorcuende	10	26	2,94	100	Total
Navamorcuende	10	27	6,09	100	Total
Navamorcuende	10	28	34,04	100	Total
Navamorcuende	10	29	13,91	100	Total
Navamorcuende	10	30	0,84	100	Total
Navamorcuende	10	31	1,25	100	Total
Navamorcuende	10	32	0,47	100	Total
Navamorcuende	10	33	0,47	100	Total
Navamorcuende	10	34	2,13	100	Total
Navamorcuende	10	35	7,72	100	Total

Municipio	Polígono	Parcela	Superficie parcela (ha)	Superficie en RN 2000 (%)	Inclusión total/parcial
Navamorcuende	10	9001	2,18	100	Total
Navamorcuende	10	9002	0,01	100	Total
Navamorcuende	10	9003	0,05	100	Total
Navamorcuende	10	10005	3,74	100	Total
Navamorcuende	10	10007	40,14	100	Total
Navamorcuende	10	10012	2,64	100	Total
Navamorcuende	10	10021	1,81	100	Total
Navamorcuende	10	10028	0,64	100	Total
Navamorcuende	10	10034	0,08	100	Total
Navamorcuende	10	20005	6,57	100	Total
Navamorcuende	10	20012	0,32	100	Total
Navamorcuende	10	20028	10,16	100	Total
Navamorcuende	10	20034	8,90	100	Total
Navamorcuende	10	30034	1,95	100	Total
Navamorcuende	10	40034	1,18	100	Total
Navamorcuende	10	50034	1,78	100	Total
Navamorcuende	10	60001	0,10	100	Total
Navamorcuende	10	60034	1,68	100	Total
Navamorcuende	10	70034	2,06	100	Total
Navamorcuende	11	97	1,41	100	Total
Navamorcuende	11	98	1,13	100	Total
Navamorcuende	11	99	2,15	100	Total
Navamorcuende	11	100	1,68	100	Total
Navamorcuende	11	101	1,92	100	Total
Navamorcuende	11	102	1,70	100	Total
Navamorcuende	11	103	8,48	100	Total
Navamorcuende	11	104	28,81	100	Total
Navamorcuende	11	105	0,73	100	Total
Navamorcuende	11	106	0,89	100	Total
Navamorcuende	11	107	1,21	100	Total
Navamorcuende	11	108	1,90	100	Total
Navamorcuende	11	109	1,69	100	Total
Navamorcuende	11	110	2,22	100	Total
Navamorcuende	11	111	1,51	100	Total
Navamorcuende	11	112	2,08	100	Total
Navamorcuende	11	113	0,09	100	Total
Navamorcuende	11	114	0,11	100	Total
Navamorcuende	11	115	1,00	100	Total
Navamorcuende	11	116	1,03	100	Total
Navamorcuende	11	117	0,90	100	Total
Navamorcuende	11	118	2,18	100	Total
Navamorcuende	11	119	5,18	100	Total
Navamorcuende	11	120	4,25	100	Total

Municipio	Polígono	Parcela	Superficie parcela (ha)	Superficie en RN 2000 (%)	Inclusión total/parcial
Navamorcuende	11	121	2,62	100	Total
Navamorcuende	11	122	0,17	100	Total
Navamorcuende	11	123	7,81	100	Total
Navamorcuende	11	124	135,47	100	Total
Navamorcuende	11	125	2,54	100	Total
Navamorcuende	11	126	5,78	100	Total
Navamorcuende	11	127	0,47	100	Total
Navamorcuende	11	129	18,81	100	Total
Navamorcuende	11	130	1,95	100	Total
Navamorcuende	11	131	8,66	100	Total
Navamorcuende	11	132	3,73	100	Total
Navamorcuende	11	133	2,02	100	Total
Navamorcuende	11	134	9,90	100	Total
Navamorcuende	11	135	8,87	100	Total
Navamorcuende	11	136	2,92	100	Total
Navamorcuende	11	137	1,18	100	Total
Navamorcuende	11	138	1,43	100	Total
Navamorcuende	11	139	1,68	100	Total
Navamorcuende	11	140	1,00	100	Total
Navamorcuende	11	141	1,44	100	Total
Navamorcuende	11	142	2,58	100	Total
Navamorcuende	11	143	0,31	100	Total
Navamorcuende	11	144	5,90	100	Total
Navamorcuende	11	145	0,31	100	Total
Navamorcuende	11	146	5,67	100	Total
Navamorcuende	11	147	0,85	100	Total
Navamorcuende	11	151	6,75	100	Total
Navamorcuende	11	152	1,98	100	Total
Navamorcuende	11	153	8,93	100	Total
Navamorcuende	11	154	4,02	100	Total
Navamorcuende	11	155	0,10	100	Total
Navamorcuende	11	169	0,55	100	Total
Navamorcuende	11	170	0,50	100	Total
Navamorcuende	11	171	0,98	100	Total
Navamorcuende	11	172	0,20	100	Total
Navamorcuende	11	173	0,92	100	Total
Navamorcuende	11	174	5,76	100	Total
Navamorcuende	11	175	3,49	100	Total
Navamorcuende	11	176	2,20	100	Total
Navamorcuende	11	177	1,66	100	Total
Navamorcuende	11	179	2,45	100	Total
Navamorcuende	11	182	4,87	100	Total
Navamorcuende	11	9001	2,05	100	Total

Municipio	Polígono	Parcela	Superficie parcela (ha)	Superficie en RN 2000 (%)	Inclusión total/parcial
Navamorcuende	11	9002	1,56	100	Total
Navamorcuende	11	9003	20,11	96,05	Parcial
Navamorcuende	11	9004	0,29	100	Total
Navamorcuende	11	9005	0,49	100	Total
Navamorcuende	11	9006	0,28	100	Total
Navamorcuende	11	9010	0,21	100	Total
Navamorcuende	11	10096	1,99	98,86	Parcial
Navamorcuende	11	10122	0,63	100	Total
Navamorcuende	11	10124	25,03	100	Total
Navamorcuende	11	10130	0,25	100	Total
Navamorcuende	11	10134	1,13	100	Total
Navamorcuende	11	10135	3,85	100	Total
Navamorcuende	11	10144	2,11	100	Total
Navamorcuende	11	10146	0,23	100	Total
Navamorcuende	11	10155	0,03	100	Total
Navamorcuende	11	30005	0,32	100	Total
Navamorcuende	12	1	5,46	100	Total
Navamorcuende	12	2	4,53	100	Total
Navamorcuende	12	3	8,08	100	Total
Navamorcuende	12	4	1,78	100	Total
Navamorcuende	12	5	0,45	100	Total
Navamorcuende	12	6	0,61	100	Total
Navamorcuende	12	7	0,65	100	Total
Navamorcuende	12	8	9,16	100	Total
Navamorcuende	12	9	7,80	100	Total
Navamorcuende	12	10	1,37	100	Total
Navamorcuende	12	11	1,47	100	Total
Navamorcuende	12	12	2,01	100	Total
Navamorcuende	12	13	0,93	100	Total
Navamorcuende	12	14	0,95	100	Total
Navamorcuende	12	15	3,13	100	Total
Navamorcuende	12	16	7,66	100	Total
Navamorcuende	12	17	0,88	100	Total
Navamorcuende	12	18	0,95	100	Total
Navamorcuende	12	19	26,37	100	Total
Navamorcuende	12	20	2,38	100	Total
Navamorcuende	12	21	1,12	100	Total
Navamorcuende	12	22	0,50	100	Total
Navamorcuende	12	24	0,79	100	Total
Navamorcuende	12	25	1,53	100	Total
Navamorcuende	12	26	0,21	100	Total
Navamorcuende	12	27	1,49	100	Total
Navamorcuende	12	28	2,28	100	Total

Municipio	Polígono	Parcela	Superficie parcela (ha)	Superficie en RN 2000 (%)	Inclusión total/parcial
Navamorcuende	12	29	0,95	100	Total
Navamorcuende	12	30	1,14	100	Total
Navamorcuende	12	31	0,60	100	Total
Navamorcuende	12	32	0,51	100	Total
Navamorcuende	12	33	1,17	100	Total
Navamorcuende	12	34	2,38	100	Total
Navamorcuende	12	35	0,76	100	Total
Navamorcuende	12	36	17,65	100	Total
Navamorcuende	12	37	1,50	100	Total
Navamorcuende	12	38	2,09	100	Total
Navamorcuende	12	39	29,01	100	Total
Navamorcuende	12	40	1,07	100	Total
Navamorcuende	12	41	1,21	100	Total
Navamorcuende	12	42	1,83	100	Total
Navamorcuende	12	43	4,78	100	Total
Navamorcuende	12	44	0,60	100	Total
Navamorcuende	12	45	5,24	100	Total
Navamorcuende	12	46	5,53	100	Total
Navamorcuende	12	47	0,80	100	Total
Navamorcuende	12	48	7,21	100	Total
Navamorcuende	12	49	0,90	100	Total
Navamorcuende	12	50	2,66	100	Total
Navamorcuende	12	51	1,59	100	Total
Navamorcuende	12	52	1,64	100	Total
Navamorcuende	12	53	1,80	100	Total
Navamorcuende	12	54	0,78	100	Total
Navamorcuende	12	55	0,95	100	Total
Navamorcuende	12	56	3,26	100	Total
Navamorcuende	12	57	5,93	100	Total
Navamorcuende	12	58	0,37	100	Total
Navamorcuende	12	59	0,97	100	Total
Navamorcuende	12	60	37,28	100	Total
Navamorcuende	12	61	23,21	100	Total
Navamorcuende	12	62	0,05	100	Total
Navamorcuende	12	63	0,58	100	Total
Navamorcuende	12	64	0,03	100	Total
Navamorcuende	12	66	0,92	100	Total
Navamorcuende	12	67	0,17	100	Total
Navamorcuende	12	68	2,36	100	Total
Navamorcuende	12	69	2,10	100	Total
Navamorcuende	12	70	0,80	100	Total
Navamorcuende	12	71	0,34	100	Total
Navamorcuende	12	72	1,09	100	Total

Municipio	Polígono	Parcela	Superficie parcela (ha)	Superficie en RN 2000 (%)	Inclusión total/parcial
Navamorcuende	12	73	1,70	100	Total
Navamorcuende	12	74	0,93	100	Total
Navamorcuende	12	75	4,20	100	Total
Navamorcuende	12	76	0,38	100	Total
Navamorcuende	12	77	0,32	100	Total
Navamorcuende	12	78	0,56	100	Total
Navamorcuende	12	79	13,56	100	Total
Navamorcuende	12	80	3,97	100	Total
Navamorcuende	12	81	53,56	100	Total
Navamorcuende	12	82	0,51	100	Total
Navamorcuende	12	83	1,58	100	Total
Navamorcuende	12	85	0,69	100	Total
Navamorcuende	12	86	0,84	100	Total
Navamorcuende	12	88	3,30	100	Total
Navamorcuende	12	89	0,38	100	Total
Navamorcuende	12	90	2,22	100	Total
Navamorcuende	12	91	3,59	100	Total
Navamorcuende	12	92	1,82	100	Total
Navamorcuende	12	93	4,13	100	Total
Navamorcuende	12	95	0,07	100	Total
Navamorcuende	12	9001	1,28	100	Total
Navamorcuende	12	9002	1,94	100	Total
Navamorcuende	12	9003	0,46	100	Total
Navamorcuende	12	9004	0,58	100	Total
Navamorcuende	12	9005	0,12	100	Total
Navamorcuende	12	9006	1,66	100	Total
Navamorcuende	12	9007	0,09	100	Total
Navamorcuende	12	10001	3,47	100	Total
Navamorcuende	12	10002	8,00	100	Total
Navamorcuende	12	10003	3,14	100	Total
Navamorcuende	12	10008	8,65	100	Total
Navamorcuende	12	10009	1,34	100	Total
Navamorcuende	12	10028	2,64	100	Total
Navamorcuende	12	10045	1,65	100	Total
Navamorcuende	12	10046	0,16	100	Total
Navamorcuende	12	10051	0,43	100	Total
Navamorcuende	12	10061	1,38	100	Total
Navamorcuende	12	10069	1,01	100	Total
Navamorcuende	12	10082	0,81	100	Total
Navamorcuende	12	20001	4,33	100	Total
Navamorcuende	12	20002	1,92	100	Total
Navamorcuende	12	20028	0,21	100	Total
Navamorcuende	12	30001	4,96	100	Total

Municipio	Polígono	Parcela	Superficie parcela (ha)	Superficie en RN 2000 (%)	Inclusión total/parcial
Navamorcuende	12	60001	0,25	100	Total
Navamorcuende	12	60002	0,87	100	Total
Navamorcuende	13	2	52,61	100	Total
Navamorcuende	13	3	1,01	100	Total
Navamorcuende	13	4	2,81	100	Total
Navamorcuende	13	5	15,03	100	Total
Navamorcuende	13	6	0,11	100	Total
Navamorcuende	13	7	0,30	100	Total
Navamorcuende	13	8	1,09	100	Total
Navamorcuende	13	9	0,46	100	Total
Navamorcuende	13	10	0,64	100	Total
Navamorcuende	13	11	2,44	100	Total
Navamorcuende	13	12	0,31	100	Total
Navamorcuende	13	13	0,28	100	Total
Navamorcuende	13	14	2,72	100	Total
Navamorcuende	13	15	5,68	100	Total
Navamorcuende	13	16	3,13	100	Total
Navamorcuende	13	17	1,62	100	Total
Navamorcuende	13	18	1,96	100	Total
Navamorcuende	13	19	1,72	100	Total
Navamorcuende	13	20	3,58	100	Total
Navamorcuende	13	21	9,59	100	Total
Navamorcuende	13	22	3,42	100	Total
Navamorcuende	13	23	1,75	100	Total
Navamorcuende	13	24	1,38	100	Total
Navamorcuende	13	25	4,34	100	Total
Navamorcuende	13	26	4,86	100	Total
Navamorcuende	13	27	1,00	100	Total
Navamorcuende	13	28	1,29	100	Total
Navamorcuende	13	29	2,71	100	Total
Navamorcuende	13	30	2,60	100	Total
Navamorcuende	13	31	2,01	100	Total
Navamorcuende	13	32	1,03	100	Total
Navamorcuende	13	33	1,20	100	Total
Navamorcuende	13	34	1,89	100	Total
Navamorcuende	13	35	0,57	100	Total
Navamorcuende	13	36	0,74	100	Total
Navamorcuende	13	37	4,91	100	Total
Navamorcuende	13	38	0,82	100	Total
Navamorcuende	13	39	8,67	100	Total
Navamorcuende	13	40	2,50	100	Total
Navamorcuende	13	41	3,28	100	Total
Navamorcuende	13	42	1,30	100	Total

Municipio	Polígono	Parcela	Superficie parcela (ha)	Superficie en RN 2000 (%)	Inclusión total/parcial
Navamorcuende	13	43	1,64	100	Total
Navamorcuende	13	47	27,76	100	Total
Navamorcuende	13	48	0,09	100	Total
Navamorcuende	13	49	15,53	100	Total
Navamorcuende	13	50	11,63	100	Total
Navamorcuende	13	51	1,87	100	Total
Navamorcuende	13	52	2,00	100	Total
Navamorcuende	13	53	0,69	100	Total
Navamorcuende	13	54	0,37	100	Total
Navamorcuende	13	55	0,08	100	Total
Navamorcuende	13	56	0,44	100	Total
Navamorcuende	13	57	2,83	100	Total
Navamorcuende	13	58	1,76	100	Total
Navamorcuende	13	59	1,91	100	Total
Navamorcuende	13	60	2,02	100	Total
Navamorcuende	13	61	1,34	100	Total
Navamorcuende	13	62	3,49	100	Total
Navamorcuende	13	63	2,94	100	Total
Navamorcuende	13	64	1,20	100	Total
Navamorcuende	13	65	1,40	100	Total
Navamorcuende	13	66	1,54	100	Total
Navamorcuende	13	67	1,61	100	Total
Navamorcuende	13	68	0,52	100	Total
Navamorcuende	13	69	0,50	100	Total
Navamorcuende	13	70	0,43	100	Total
Navamorcuende	13	71	6,99	100	Total
Navamorcuende	13	72	3,63	100	Total
Navamorcuende	13	73	0,15	100	Total
Navamorcuende	13	74	0,20	100	Total
Navamorcuende	13	75	3,41	100	Total
Navamorcuende	13	76	5,66	100	Total
Navamorcuende	13	77	1,98	100	Total
Navamorcuende	13	78	0,78	100	Total
Navamorcuende	13	79	1,28	100	Total
Navamorcuende	13	80	0,65	100	Total
Navamorcuende	13	81	3,66	100	Total
Navamorcuende	13	82	6,34	100	Total
Navamorcuende	13	83	4,50	100	Total
Navamorcuende	13	84	1,23	100	Total
Navamorcuende	13	85	2,44	100	Total
Navamorcuende	13	86	5,00	100	Total
Navamorcuende	13	87	1,51	100	Total
Navamorcuende	13	88	0,93	100	Total

Municipio	Polígono	Parcela	Superficie parcela (ha)	Superficie en RN 2000 (%)	Inclusión total/parcial
Navamorcuende	13	90	16,79	100	Total
Navamorcuende	13	91	13,41	100	Total
Navamorcuende	13	92	1,96	100	Total
Navamorcuende	13	93	6,10	100	Total
Navamorcuende	13	94	3,27	100	Total
Navamorcuende	13	95	10,72	100	Total
Navamorcuende	13	96	9,26	100	Total
Navamorcuende	13	99	0,73	100	Total
Navamorcuende	13	100	3,02	100	Total
Navamorcuende	13	102	1,01	100	Total
Navamorcuende	13	103	4,96	100	Total
Navamorcuende	13	9001	3,46	100	Total
Navamorcuende	13	9002	1,56	100	Total
Navamorcuende	13	9003	1,41	91,11	Parcial
Navamorcuende	13	9004	4,95	96,99	Parcial
Navamorcuende	13	9005	0,72	100	Total
Navamorcuende	13	10002	2,55	100	Total
Navamorcuende	13	10073	0,07	100	Total
Navamorcuende	14	14	13,36	100	Total
Navamorcuende	14	15	2,41	100	Total
Navamorcuende	14	16	72,94	100	Total
Navamorcuende	14	17	1,16	100	Total
Navamorcuende	14	18	3,27	100	Total
Navamorcuende	14	19	4,12	100	Total
Navamorcuende	14	20	4,65	100	Total
Navamorcuende	14	21	2,46	100	Total
Navamorcuende	14	22	3,87	100	Total
Navamorcuende	14	23	4,33	100	Total
Navamorcuende	14	24	1,41	100	Total
Navamorcuende	14	25	7,95	100	Total
Navamorcuende	14	26	2,18	100	Total
Navamorcuende	14	27	1,29	100	Total
Navamorcuende	14	28	2,34	100	Total
Navamorcuende	14	29	22,10	100	Total
Navamorcuende	14	30	12,17	100	Total
Navamorcuende	14	31	1,44	100	Total
Navamorcuende	14	32	1,37	100	Total
Navamorcuende	14	33	1,77	100	Total
Navamorcuende	14	34	2,44	100	Total
Navamorcuende	14	35	3,59	100	Total
Navamorcuende	14	36	1,51	100	Total
Navamorcuende	14	37	1,12	100	Total
Navamorcuende	14	38	2,64	100	Total

Municipio	Polígono	Parcela	Superficie parcela (ha)	Superficie en RN 2000 (%)	Inclusión total/parcial
Navamorcuende	14	39	0,46	100	Total
Navamorcuende	14	40	0,33	100	Total
Navamorcuende	14	41	0,53	100	Total
Navamorcuende	14	42	0,53	100	Total
Navamorcuende	14	43	0,31	100	Total
Navamorcuende	14	44	0,24	100	Total
Navamorcuende	14	45	0,30	100	Total
Navamorcuende	14	46	272,14	98,25	Parcial
Navamorcuende	14	47	3,19	100	Total
Navamorcuende	14	48	1,26	100	Total
Navamorcuende	14	49	1,76	100	Total
Navamorcuende	14	51	0,19	100	Total
Navamorcuende	14	52	2,42	100	Total
Navamorcuende	14	53	7,07	100	Total
Navamorcuende	14	54	3,99	100	Total
Navamorcuende	14	55	0,60	100	Total
Navamorcuende	14	56	0,33	100	Total
Navamorcuende	14	57	1,60	100	Total
Navamorcuende	14	58	0,73	100	Total
Navamorcuende	14	59	0,71	100	Total
Navamorcuende	14	61	3,26	100	Total
Navamorcuende	14	63	3,18	100	Total
Navamorcuende	14	64	3,92	100	Total
Navamorcuende	14	65	3,09	100	Total
Navamorcuende	14	66	2,83	100	Total
Navamorcuende	14	9001	1,73	79,87	Parcial
Navamorcuende	14	9002	1,07	100	Total
Navamorcuende	14	9003	3,93	100	Total
Navamorcuende	14	10017	0,28	100	Total
Navamorcuende	15	1	129,13	100	Total
Navamorcuende	15	2	14,76	100	Total
Navamorcuende	15	3	2,03	100	Total
Navamorcuende	15	4	6,62	100	Total
Navamorcuende	15	5	3,28	100	Total
Navamorcuende	15	6	10,66	100	Total
Navamorcuende	15	7	60,81	100	Total
Navamorcuende	15	8	23,02	100	Total
Navamorcuende	15	9	2,02	100	Total
Navamorcuende	15	10	3,54	100	Total
Navamorcuende	15	11	5,44	100	Total
Navamorcuende	15	12	90,95	100	Total
Navamorcuende	15	13	3,08	100	Total
Navamorcuende	15	14	5,90	100	Total

Municipio	Polígono	Parcela	Superficie parcela (ha)	Superficie en RN 2000 (%)	Inclusión total/parcial
Navamorcuende	15	15	4,24	100	Total
Navamorcuende	15	16	2,65	100	Total
Navamorcuende	15	18	12,78	100	Total
Navamorcuende	15	19	1,46	100	Total
Navamorcuende	15	20	2,11	100	Total
Navamorcuende	15	9001	1,79	100	Total
Navamorcuende	15	9002	0,67	100	Total
Navamorcuende	15	9003	1,14	100	Total
Navamorcuende	15	9004	0,42	100	Total
Navamorcuende	16	1	40,06	100	Total
Navamorcuende	16	2	0,76	100	Total
Navamorcuende	16	3	1,15	100	Total
Navamorcuende	16	4	28,18	100	Total
Navamorcuende	16	5	9,53	100	Total
Navamorcuende	16	6	1,29	100	Total
Navamorcuende	16	7	19,08	100	Total
Navamorcuende	16	8	2,47	100	Total
Navamorcuende	16	9	6,91	100	Total
Navamorcuende	16	10	6,96	100	Total
Navamorcuende	16	11	0,02	100	Total
Navamorcuende	16	12	1,81	100	Total
Navamorcuende	16	13	2,54	100	Total
Navamorcuende	16	14	0,98	100	Total
Navamorcuende	16	15	3,90	100	Total
Navamorcuende	16	16	7,50	100	Total
Navamorcuende	16	17	5,38	100	Total
Navamorcuende	16	18	42,16	100	Total
Navamorcuende	16	20	16,37	100	Total
Navamorcuende	16	21	13,81	100	Total
Navamorcuende	16	22	10,50	100	Total
Navamorcuende	16	23	2,81	100	Total
Navamorcuende	16	24	25,98	100	Total
Navamorcuende	16	26	36,18	100	Total
Navamorcuende	16	27	2,03	100	Total
Navamorcuende	16	29	17,70	100	Total
Navamorcuende	16	30	3,59	100	Total
Navamorcuende	16	31	1,79	100	Total
Navamorcuende	16	32	1,76	100	Total
Navamorcuende	16	33	2,54	100	Total
Navamorcuende	16	35	3,88	100	Total
Navamorcuende	16	36	53,72	100	Total
Navamorcuende	16	37	5,72	100	Total
Navamorcuende	16	38	10,90	100	Total

Municipio	Polígono	Parcela	Superficie parcela (ha)	Superficie en RN 2000 (%)	Inclusión total/parcial
Navamorcuende	16	9001	1,42	100	Total
Navamorcuende	16	9002	0,93	100	Total
Navamorcuende	16	9003	0,14	100	Total
Navamorcuende	16	9004	0,76	100	Total
Navamorcuende	16	9005	0,30	100	Total
Navamorcuende	16	9006	1,04	100	Total
Navamorcuende	16	10001	41,44	100	Total
Navamorcuende	16	10004	10,08	100	Total
Navamorcuende	16	10005	0,64	100	Total
Navamorcuende	16	10017	0,41	100	Total
Navamorcuende	16	10018	24,93	100	Total
Navamorcuende	16	10020	8,08	100	Total
Navamorcuende	16	10024	0,29	100	Total
Navamorcuende	16	10034	5,79	100	Total
Navamorcuende	16	10036	4,48	100	Total
Navamorcuende	16	20024	0,61	100	Total
Navamorcuende	17	1	67,48	100	Total
Navamorcuende	17	2	0,54	100	Total
Navamorcuende	17	3	0,37	100	Total
Navamorcuende	17	4	172,52	100	Total
Navamorcuende	17	5	17,47	100	Total
Navamorcuende	17	7	10,17	100	Total
Navamorcuende	17	8	3,16	100	Total
Navamorcuende	17	9	2,52	100	Total
Navamorcuende	17	10	1,57	100	Total
Navamorcuende	17	11	11,50	100	Total
Navamorcuende	17	12	3,59	100	Total
Navamorcuende	17	15	45,83	100	Total
Navamorcuende	17	16	5,32	100	Total
Navamorcuende	17	17	5,96	100	Total
Navamorcuende	17	18	6,98	100	Total
Navamorcuende	17	19	0,39	100	Total
Navamorcuende	17	9001	0,73	100	Total
Navamorcuende	17	9002	0,17	100	Total
Navamorcuende	18	1	40,16	100	Total
Navamorcuende	18	2	40,14	100	Total
Navamorcuende	18	3	47,88	100	Total
Navamorcuende	18	4	44,04	100	Total
Navamorcuende	18	5	246,71	100	Total
Navamorcuende	18	6	49,50	100	Total
Navamorcuende	18	7	39,99	100	Total
Navamorcuende	18	9	70,35	100	Total
Navamorcuende	18	10	65,39	100	Total

Municipio	Polígono	Parcela	Superficie parcela (ha)	Superficie en RN 2000 (%)	Inclusión total/parcial
Navamorcuende	18	9001	7,98	100	Total
Navamorcuende	18	10005	86,48	100	Total
Navamorcuende	18	60001	0,11	100	Total
Navamorcuende	18	60002	0,36	100	Total
Navamorcuende	18	60003	1,00	100	Total
Navamorcuende	18	60004	4,60	100	Total
Navamorcuende	18	80001	71,81	100	Total
Navamorcuende	19	1	2,08	100	Total
Navamorcuende	19	2	178,90	100	Total
Navamorcuende	19	3	118,40	100	Total
Navamorcuende	19	5	82,77	100	Total
Navamorcuende	19	6	13,38	100	Total
Navamorcuende	19	7	1,09	100	Total
Navamorcuende	19	8	5,51	100	Total
Navamorcuende	19	9	210,55	100	Total
Navamorcuende	19	10	2,77	100	Total
Navamorcuende	19	11	3,47	100	Total
Navamorcuende	19	9001	1,07	100	Total
Navamorcuende	19	9002	2,00	100	Total
Navamorcuende	20	1	10,14	100	Total
Navamorcuende	20	2	34,95	100	Total
Navamorcuende	20	3	151,50	100	Total
Navamorcuende	20	4	37,89	100	Total
Navamorcuende	20	6	1,55	100	Total
Navamorcuende	20	7	2,02	100	Total
Navamorcuende	20	8	11,78	100	Total
Navamorcuende	20	9	6,08	100	Total
Navamorcuende	20	10	11,31	100	Total
Navamorcuende	20	11	2,43	100	Total
Navamorcuende	20	12	2,06	100	Total
Navamorcuende	20	13	29,55	100	Total
Navamorcuende	20	14	0,68	100	Total
Navamorcuende	20	15	57,98	100	Total
Navamorcuende	20	16	140,06	100	Total
Navamorcuende	20	17	4,75	100	Total
Navamorcuende	20	18	3,39	100	Total
Navamorcuende	20	9001	2,33	100	Total
Navamorcuende	20	9002	0,74	100	Total
Navamorcuende	20	9003	0,28	100	Total
Navamorcuende	20	9004	0,04	100	Total
Navamorcuende	20	10016	17,71	100	Total
Navamorcuende	20	20016	8,54	100	Total
Navamorcuende	21	1	0,96	100	Total

Municipio	Polígono	Parcela	Superficie parcela (ha)	Superficie en RN 2000 (%)	Inclusión total/parcial
Navamorcuende	21	2	1,59	100	Total
Navamorcuende	21	3	6,02	100	Total
Navamorcuende	21	4	12,51	100	Total
Navamorcuende	21	5	0,81	100	Total
Navamorcuende	21	6	21,14	100	Total
Navamorcuende	21	7	7,54	100	Total
Navamorcuende	21	9	5,17	100	Total
Navamorcuende	21	10	31,24	100	Total
Navamorcuende	21	11	119,01	100	Total
Navamorcuende	21	9001	0,49	100	Total
Navamorcuende	21	9002	0,31	100	Total
Navamorcuende	21	9003	1,76	100	Total
Navamorcuende	21	9004	0,49	100	Total
Navamorcuende	21	10003	31,36	100	Total
Navamorcuende	21	10006	0,85	100	Total
Navamorcuende	21	10007	1,07	100	Total
Navamorcuende	21	10010	21,46	100	Total
Navamorcuende	21	10011	11,31	100	Total
Navamorcuende	21	20003	26,07	100	Total
Navamorcuende	21	20010	3,17	100	Total
Navamorcuende	21	30003	49,59	100	Total
Navamorcuende	21	30010	8,80	100	Total
Navamorcuende	21	40003	3,97	100	Total
Navamorcuende	21	50003	8,79	100	Total
Navamorcuende	22	1	24,15	100	Total
Navamorcuende	22	3	46,27	100	Total
Navamorcuende	22	4	43,24	100	Total
Navamorcuende	22	5	0,46	100	Total
Navamorcuende	22	6	4,09	100	Total
Navamorcuende	22	7	22,45	100	Total
Navamorcuende	22	8	3,08	100	Total
Navamorcuende	22	9	2,17	100	Total
Navamorcuende	22	10	0,24	100	Total
Navamorcuende	22	11	65,01	100	Total
Navamorcuende	22	12	8,47	100	Total
Navamorcuende	22	13	0,85	100	Total
Navamorcuende	22	14	1,18	100	Total
Navamorcuende	22	15	0,52	100	Total
Navamorcuende	22	16	0,75	100	Total
Navamorcuende	22	17	1,85	100	Total
Navamorcuende	22	18	6,05	100	Total
Navamorcuende	22	19	4,18	100	Total
Navamorcuende	22	20	0,63	100	Total

Municipio	Polígono	Parcela	Superficie parcela (ha)	Superficie en RN 2000 (%)	Inclusión total/parcial
Navamorcuende	22	21	74,80	100	Total
Navamorcuende	22	22	5,09	100	Total
Navamorcuende	22	23	4,01	100	Total
Navamorcuende	22	24	15,11	100	Total
Navamorcuende	22	25	46,53	100	Total
Navamorcuende	22	26	3,87	100	Total
Navamorcuende	22	9001	0,38	100	Total
Navamorcuende	22	9002	1,16	100	Total
Navamorcuende	22	9003	0,12	100	Total
Navamorcuende	22	9004	0,69	100	Total
Navamorcuende	22	10001	0,50	100	Total
Navamorcuende	22	10006	6,14	100	Total
Navamorcuende	22	10007	15,71	100	Total
Navamorcuende	22	10011	42,58	100	Total
Navamorcuende	22	10021	1,07	100	Total
Navamorcuende	22	20011	11,38	100	Total
Navamorcuende	22	20021	11,08	100	Total
Navamorcuende	22	30011	0,89	100	Total
Navamorcuende	23	1	166,05	100	Total
Navamorcuende	23	2	98,40	100	Total
Navamorcuende	23	3	101,93	100	Total
Navamorcuende	23	4	85,34	98,93	Parcial
Navamorcuende	23	9001	1,91	100	Total
Navamorcuende	23	9002	0,29	100	Total
Navamorcuende	23	10002	86,02	100	Total
Navamorcuende	23	10004	9,94	100	Total
Nombela	1	1	59,86	100	Total
Nombela	1	2	1,86	100	Total
Nombela	1	3	6,20	100	Total
Nombela	1	4	1,65	100	Total
Nombela	1	5	2,43	100	Total
Nombela	1	6	2,73	100	Total
Nombela	1	7	0,51	100	Total
Nombela	1	8	3,42	100	Total
Nombela	1	9	20,95	100	Total
Nombela	1	10	6,48	100	Total
Nombela	1	11	0,75	100	Total
Nombela	1	12	6,79	100	Total
Nombela	1	13	6,62	100	Total
Nombela	1	15	1,19	100	Total
Nombela	1	16	10,83	100	Total
Nombela	1	17	3,13	100	Total
Nombela	1	18	1,17	100	Total

Municipio	Polígono	Parcela	Superficie parcela (ha)	Superficie en RN 2000 (%)	Inclusión total/parcial
Nombela	1	19	0,39	100	Total
Nombela	1	20	5,41	100	Total
Nombela	1	21	1,80	100	Total
Nombela	1	22	2,07	100	Total
Nombela	1	23	4,71	100	Total
Nombela	1	24	3,96	100	Total
Nombela	1	25	5,18	100	Total
Nombela	1	26	1,24	100	Total
Nombela	1	27	1,78	100	Total
Nombela	1	28	1,78	100	Total
Nombela	1	29	1,09	100	Total
Nombela	1	30	11,02	100	Total
Nombela	1	31	4,82	100	Total
Nombela	1	32	1,65	100	Total
Nombela	1	35	2,75	100	Total
Nombela	1	37	0,90	100	Total
Nombela	1	9001	5,41	100	Total
Nombela	1	9002	0,67	100	Total
Nombela	1	9003	0,56	100	Total
Nombela	1	9004	0,15	100	Total
Nombela	1	9005	0,69	100	Total
Nombela	1	9006	0,24	100	Total
Nombela	1	80002	0,07	100	Total
Nombela	1	80003	0,01	100	Total
Nombela	2	1	19,55	100	Total
Nombela	2	2	2,08	100	Total
Nombela	2	3	2,84	100	Total
Nombela	2	4	8,77	100	Total
Nombela	2	5	2,90	100	Total
Nombela	2	6	8,89	100	Total
Nombela	2	7	1,39	100	Total
Nombela	2	8	0,18	100	Total
Nombela	2	9	0,23	100	Total
Nombela	2	10	0,24	100	Total
Nombela	2	11	0,54	100	Total
Nombela	2	12	0,83	100	Total
Nombela	2	13	1,14	100	Total
Nombela	2	14	2,14	100	Total
Nombela	2	16	6,38	100	Total
Nombela	2	17	3,00	100	Total
Nombela	2	18	12,85	100	Total
Nombela	2	19	11,75	100	Total
Nombela	2	21	5,36	100	Total

Municipio	Polígono	Parcela	Superficie parcela (ha)	Superficie en RN 2000 (%)	Inclusión total/parcial
Nombela	2	22	4,62	100	Total
Nombela	2	23	2,58	100	Total
Nombela	2	24	3,94	100	Total
Nombela	2	25	2,63	100	Total
Nombela	2	26	2,26	100	Total
Nombela	2	27	5,13	100	Total
Nombela	2	28	3,42	100	Total
Nombela	2	29	5,80	100	Total
Nombela	2	31	2,41	100	Total
Nombela	2	32	0,53	100	Total
Nombela	2	33	0,49	100	Total
Nombela	2	34	0,99	100	Total
Nombela	2	35	0,55	100	Total
Nombela	2	36	5,68	100	Total
Nombela	2	9001	3,07	100	Total
Nombela	2	9002	0,58	100	Total
Nombela	2	9003	0,14	100	Total
Nombela	2	9004	1,01	100	Total
Nombela	2	9005	0,13	100	Total
Nombela	3	1	174,02	100	Total
Nombela	3	2	238,39	100	Total
Nombela	3	3	3,02	100	Total
Nombela	3	4	4,61	100	Total
Nombela	3	5	1,78	100	Total
Nombela	3	6	0,15	100	Total
Nombela	3	7	0,08	100	Total
Nombela	3	8	3,48	100	Total
Nombela	3	9	3,22	100	Total
Nombela	3	10	0,60	100	Total
Nombela	3	11	0,80	100	Total
Nombela	3	12	1,10	100	Total
Nombela	3	13	4,17	100	Total
Nombela	3	14	3,34	100	Total
Nombela	3	15	3,74	100	Total
Nombela	3	16	0,84	100	Total
Nombela	3	17	3,42	100	Total
Nombela	3	18	0,45	100	Total
Nombela	3	19	3,23	100	Total
Nombela	3	20	4,99	100	Total
Nombela	3	21	1,75	100	Total
Nombela	3	22	3,13	100	Total
Nombela	3	23	6,24	100	Total
Nombela	3	24	1,43	100	Total

Municipio	Polígono	Parcela	Superficie parcela (ha)	Superficie en RN 2000 (%)	Inclusión total/parcial
Nombela	3	25	0,86	100	Total
Nombela	3	27	1,82	100	Total
Nombela	3	28	1,67	100	Total
Nombela	3	29	10,10	100	Total
Nombela	3	30	9,47	100	Total
Nombela	3	31	1,50	100	Total
Nombela	3	32	1,64	100	Total
Nombela	3	33	2,42	100	Total
Nombela	3	34	0,51	100	Total
Nombela	3	35	0,34	100	Total
Nombela	3	36	0,86	100	Total
Nombela	3	9001	1,16	100	Total
Nombela	3	9002	2,15	100	Total
Nombela	3	9003	0,89	100	Total
Nombela	3	9004	0,81	100	Total
Nombela	3	9005	0,23	100	Total
Nombela	3	9006	0,08	100	Total
Nombela	3	9007	0,15	100	Total
Nombela	3	9008	0,24	100	Total
Nombela	3	9009	0,73	100	Total
Nombela	3	9010	0,05	100	Total
Nombela	3	9011	0,15	100	Total
Nombela	3	9012	0,06	100	Total
Nombela	3	9013	0,21	100	Total
Nombela	4	1	140,93	100	Total
Nombela	4	2	12,19	100	Total
Nombela	4	3	6,20	100	Total
Nombela	4	4	0,36	100	Total
Nombela	4	5	31,60	100	Total
Nombela	4	6	22,57	100	Total
Nombela	4	7	119,35	100	Total
Nombela	4	8	37,91	100	Total
Nombela	4	9001	0,84	100	Total
Nombela	4	9002	0,26	100	Total
Nombela	4	9003	0,49	100	Total
Nombela	4	9004	0,44	100	Total
Nombela	4	9005	0,97	100	Total
Nombela	4	9006	0,51	100	Total
Nombela	4	9007	0,69	100	Total
Nombela	4	9008	0,33	100	Total
Nombela	4	9009	0,84	100	Total
Nombela	4	9010	0,34	100	Total
Nombela	4	9011	0,29	100	Total

Municipio	Polígono	Parcela	Superficie parcela (ha)	Superficie en RN 2000 (%)	Inclusión total/parcial
Nombela	4	9012	0,19	100	Total
Nombela	4	9013	0,01	100	Total
Nombela	4	9014	0,01	100	Total
Nombela	4	9015	0,07	100	Total
Nombela	4	9016	0,20	100	Total
Nombela	4	9017	0,26	100	Total
Nombela	5	16	37,83	85,12	Parcial
Nombela	5	17	8,42	100	Total
Nombela	5	18	1,39	100	Total
Nombela	5	19	79,53	100	Total
Nombela	5	9001	1,03	88,64	Parcial
Nombela	5	9002	0,40	31,14	Parcial
Nombela	5	9005	0,78	100	Total
Nombela	5	9006	0,65	48,64	Parcial
Nombela	5	9007	0,81	85,86	Parcial
Nombela	5	80001	0,01	100	Total
Nombela	7	142	3,06	55,09	Parcial
Nombela	7	152	14,08	64,67	Parcial
Nombela	7	153	25,48	87,41	Parcial
Nombela	7	9001	0,26	100	Total
Nombela	7	9002	1,66	37,69	Parcial
Nombela	7	9004	0,54	0,11	Parcial
Nombela	7	9009	0,55	36,05	Parcial
Nombela	8	79	2,87	100	Total
Nombela	8	80	0,57	100	Total
Nombela	8	81	2,17	100	Total
Nombela	8	82	0,17	100	Total
Nombela	8	83	0,34	100	Total
Nombela	8	84	0,13	100	Total
Nombela	8	85	2,49	100	Total
Nombela	8	86	0,14	100	Total
Nombela	8	87	0,24	100	Total
Nombela	8	88	1,85	100	Total
Nombela	8	89	0,14	100	Total
Nombela	8	90	1,60	100	Total
Nombela	8	91	0,69	100	Total
Nombela	8	92	0,01	100	Total
Nombela	8	93	2,62	100	Total
Nombela	8	94	0,29	100	Total
Nombela	8	95	0,41	100	Total
Nombela	8	96	0,40	100	Total
Nombela	8	97	1,14	100	Total
Nombela	8	98	0,80	100	Total

Municipio	Polígono	Parcela	Superficie parcela (ha)	Superficie en RN 2000 (%)	Inclusión total/parcial
Nombela	8	99	3,01	100	Total
Nombela	8	100	0,36	100	Total
Nombela	8	102	1,44	100	Total
Nombela	8	103	0,94	100	Total
Nombela	8	104	0,11	100	Total
Nombela	8	122	1,82	100	Total
Nombela	8	123	33,55	100	Total
Nombela	8	124	0,04	100	Total
Nombela	8	125	3,76	100	Total
Nombela	8	126	7,10	100	Total
Nombela	8	127	0,28	100	Total
Nombela	8	9001	0,93	65,42	Parcial
Nombela	8	9003	0,93	59,24	Parcial
Nombela	8	9005	0,49	35,36	Parcial
Nombela	8	9006	0,21	100	Total
Nombela	8	9007	0,72	100	Total
Nombela	8	9008	0,07	100	Total
Nombela	8	9009	0,18	100	Total
Nombela	8	9010	0,20	100	Total
Nombela	9	140	0,49	100	Total
Nombela	9	141	2,43	100	Total
Nombela	9	142	0,20	100	Total
Nombela	9	143	1,26	100	Total
Nombela	9	144	0,74	100	Total
Nombela	9	145	0,51	100	Total
Nombela	9	146	0,50	100	Total
Nombela	9	148	0,86	100	Total
Nombela	9	149	0,30	100	Total
Nombela	9	150	3,02	100	Total
Nombela	9	151	2,21	100	Total
Nombela	9	152	9,52	100	Total
Nombela	9	153	0,99	100	Total
Nombela	9	154	0,52	100	Total
Nombela	9	155	0,52	100	Total
Nombela	9	156	0,22	100	Total
Nombela	9	157	0,15	100	Total
Nombela	9	158	0,46	100	Total
Nombela	9	159	0,91	100	Total
Nombela	9	160	1,91	100	Total
Nombela	9	161	3,13	100	Total
Nombela	9	162	1,23	100	Total
Nombela	9	163	1,53	100	Total
Nombela	9	164	1,84	100	Total

Municipio	Polígono	Parcela	Superficie parcela (ha)	Superficie en RN 2000 (%)	Inclusión total/parcial
Nombela	9	165	1,27	100	Total
Nombela	9	166	0,47	100	Total
Nombela	9	167	1,47	100	Total
Nombela	9	168	0,58	100	Total
Nombela	9	169	3,30	100	Total
Nombela	9	170	0,81	100	Total
Nombela	9	171	1,58	100	Total
Nombela	9	172	1,08	100	Total
Nombela	9	173	3,02	100	Total
Nombela	9	174	15,81	100	Total
Nombela	9	175	2,59	100	Total
Nombela	9	176	5,71	100	Total
Nombela	9	177	1,24	100	Total
Nombela	9	179	1,19	100	Total
Nombela	9	9001	1,03	62,81	Parcial
Nombela	9	9002	0,12	100	Total
Nombela	9	9003	0,40	100	Total
Nombela	9	9004	0,45	100	Total
Nombela	9	9005	0,42	100	Total
Nombela	9	9006	0,96	69,46	Parcial
Nombela	9	9011	0,05	100	Total
Nombela	9	9013	0,12	100	Total
Nombela	9	9014	0,14	100	Total
Nombela	9	9016	0,79	19,93	Parcial
Nombela	10	174	2,16	100	Total
Nombela	10	175	0,28	100	Total
Nombela	10	176	0,41	100	Total
Nombela	10	177	1,73	100	Total
Nombela	10	178	0,55	100	Total
Nombela	10	179	0,25	100	Total
Nombela	10	183	0,14	100	Total
Nombela	10	185	0,84	100	Total
Nombela	10	186	0,71	100	Total
Nombela	10	187	0,14	100	Total
Nombela	10	188	0,22	100	Total
Nombela	10	189	0,25	100	Total
Nombela	10	190	1,23	100	Total
Nombela	10	191	0,89	100	Total
Nombela	10	192	2,42	100	Total
Nombela	10	193	2,93	100	Total
Nombela	10	194	1,03	100	Total
Nombela	10	195	2,45	100	Total
Nombela	10	196	1,73	100	Total

Municipio	Polígono	Parcela	Superficie parcela (ha)	Superficie en RN 2000 (%)	Inclusión total/parcial
Nombela	10	197	1,42	100	Total
Nombela	10	199	0,98	100	Total
Nombela	10	200	0,50	100	Total
Nombela	10	201	0,05	100	Total
Nombela	10	202	0,46	100	Total
Nombela	10	203	0,38	100	Total
Nombela	10	204	0,06	100	Total
Nombela	10	205	0,01	100	Total
Nombela	10	206	0,06	100	Total
Nombela	10	207	0,38	100	Total
Nombela	10	208	0,77	100	Total
Nombela	10	213	0,04	100	Total
Nombela	10	214	0,12	100	Total
Nombela	10	232	2,15	100	Total
Nombela	10	233	0,54	100	Total
Nombela	10	234	0,16	100	Total
Nombela	10	235	0,14	100	Total
Nombela	10	236	0,25	100	Total
Nombela	10	237	0,26	100	Total
Nombela	10	238	0,50	100	Total
Nombela	10	239	0,35	100	Total
Nombela	10	240	0,90	100	Total
Nombela	10	241	2,53	100	Total
Nombela	10	242	0,51	100	Total
Nombela	10	243	0,52	100	Total
Nombela	10	244	6,02	100	Total
Nombela	10	247	1,58	100	Total
Nombela	10	248	0,90	100	Total
Nombela	10	250	1,16	100	Total
Nombela	10	251	0,81	100	Total
Nombela	10	252	0,36	100	Total
Nombela	10	253	0,16	100	Total
Nombela	10	254	0,76	100	Total
Nombela	10	255	0,29	100	Total
Nombela	10	256	0,12	100	Total
Nombela	10	257	0,38	100	Total
Nombela	10	258	0,87	100	Total
Nombela	10	259	0,15	100	Total
Nombela	10	260	0,01	100	Total
Nombela	10	261	0,37	100	Total
Nombela	10	262	0,11	100	Total
Nombela	10	263	0,13	100	Total
Nombela	10	264	0,35	100	Total

Municipio	Polígono	Parcela	Superficie parcela (ha)	Superficie en RN 2000 (%)	Inclusión total/parcial
Nombela	10	265	0,89	100	Total
Nombela	10	266	0,30	100	Total
Nombela	10	277	1,50	100	Total
Nombela	10	278	1,18	100	Total
Nombela	10	279	0,34	100	Total
Nombela	10	9007	2,33	76,83	Parcial
Nombela	10	9008	1,12	69,14	Parcial
Nombela	10	9009	0,14	100	Total
Nombela	10	9011	1,30	63,20	Parcial
Nombela	10	9012	0,48	100	Total
Nombela	10	9018	0,07	100	Total
Nombela	10	9022	0,36	100	Total
Nombela	11	41	0,13	100	Total
Nombela	11	42	0,31	100	Total
Nombela	11	43	0,39	100	Total
Nombela	11	44	0,36	100	Total
Nombela	11	45	0,27	100	Total
Nombela	11	46	0,27	100	Total
Nombela	11	47	0,26	100	Total
Nombela	11	48	0,71	100	Total
Nombela	11	49	0,84	100	Total
Nombela	11	50	0,94	100	Total
Nombela	11	51	0,19	100	Total
Nombela	11	52	0,18	100	Total
Nombela	11	53	0,07	100	Total
Nombela	11	54	0,07	100	Total
Nombela	11	55	0,05	100	Total
Nombela	11	56	0,07	100	Total
Nombela	11	57	0,09	100	Total
Nombela	11	73	0,34	100	Total
Nombela	11	74	0,76	100	Total
Nombela	11	75	8,08	100	Total
Nombela	11	76	0,77	100	Total
Nombela	11	77	0,67	100	Total
Nombela	11	78	1,82	100	Total
Nombela	11	79	0,27	100	Total
Nombela	11	81	0,25	100	Total
Nombela	11	82	0,30	100	Total
Nombela	11	83	0,30	100	Total
Nombela	11	84	0,27	100	Total
Nombela	11	85	0,34	100	Total
Nombela	11	86	0,26	100	Total
Nombela	11	87	0,32	100	Total

Municipio	Polígono	Parcela	Superficie parcela (ha)	Superficie en RN 2000 (%)	Inclusión total/parcial
Nombela	11	88	0,02	100	Total
Nombela	11	96	2,16	100	Total
Nombela	11	97	1,56	100	Total
Nombela	11	98	2,71	100	Total
Nombela	11	99	0,18	100	Total
Nombela	11	100	1,10	100	Total
Nombela	11	101	0,61	100	Total
Nombela	11	102	0,64	100	Total
Nombela	11	103	1,39	100	Total
Nombela	11	105	0,17	100	Total
Nombela	11	106	0,01	100	Total
Nombela	11	107	0,38	100	Total
Nombela	11	108	0,32	100	Total
Nombela	11	109	0,28	100	Total
Nombela	11	110	0,16	100	Total
Nombela	11	111	0,12	100	Total
Nombela	11	112	0,06	100	Total
Nombela	11	113	5,60	100	Total
Nombela	11	114	0,34	100	Total
Nombela	11	115	0,14	100	Total
Nombela	11	116	1,46	100	Total
Nombela	11	117	1,66	100	Total
Nombela	11	120	0,14	100	Total
Nombela	11	121	1,07	100	Total
Nombela	11	122	2,67	100	Total
Nombela	11	123	0,26	100	Total
Nombela	11	124	0,37	100	Total
Nombela	11	125	1,31	100	Total
Nombela	11	126	1,92	100	Total
Nombela	11	127	2,88	100	Total
Nombela	11	128	3,15	100	Total
Nombela	11	129	3,38	100	Total
Nombela	11	130	2,80	100	Total
Nombela	11	131	1,31	100	Total
Nombela	11	132	0,47	100	Total
Nombela	11	133	0,66	100	Total
Nombela	11	134	0,03	100	Total
Nombela	11	135	0,39	100	Total
Nombela	11	136	1,83	100	Total
Nombela	11	137	0,62	100	Total
Nombela	11	138	1,33	100	Total
Nombela	11	139	0,28	100	Total
Nombela	11	140	2,33	100	Total

Municipio	Polígono	Parcela	Superficie parcela (ha)	Superficie en RN 2000 (%)	Inclusión total/parcial
Nombela	11	141	3,13	100	Total
Nombela	11	142	1,11	100	Total
Nombela	11	143	1,90	100	Total
Nombela	11	144	1,60	100	Total
Nombela	11	145	1,60	100	Total
Nombela	11	146	2,17	100	Total
Nombela	11	147	1,43	100	Total
Nombela	11	148	1,06	100	Total
Nombela	11	149	1,22	100	Total
Nombela	11	150	0,76	100	Total
Nombela	11	151	0,56	100	Total
Nombela	11	152	1,29	100	Total
Nombela	11	153	0,43	100	Total
Nombela	11	154	0,18	100	Total
Nombela	11	155	0,12	100	Total
Nombela	11	156	0,13	100	Total
Nombela	11	157	0,25	100	Total
Nombela	11	158	0,31	100	Total
Nombela	11	159	1,57	100	Total
Nombela	11	160	1,70	100	Total
Nombela	11	161	1,86	100	Total
Nombela	11	162	0,37	100	Total
Nombela	11	163	0,74	100	Total
Nombela	11	164	1,91	100	Total
Nombela	11	165	1,03	100	Total
Nombela	11	166	1,35	100	Total
Nombela	11	167	1,12	100	Total
Nombela	11	168	3,33	100	Total
Nombela	11	169	2,15	100	Total
Nombela	11	170	3,73	100	Total
Nombela	11	171	1,33	100	Total
Nombela	11	172	0,01	100	Total
Nombela	11	173	0,08	100	Total
Nombela	11	174	0,65	100	Total
Nombela	11	175	0,56	100	Total
Nombela	11	176	0,17	100	Total
Nombela	11	177	0,52	100	Total
Nombela	11	178	1,13	100	Total
Nombela	11	179	0,90	100	Total
Nombela	11	180	0,61	100	Total
Nombela	11	181	1,19	100	Total
Nombela	11	182	3,00	100	Total
Nombela	11	239	1,50	100	Total

Municipio	Polígono	Parcela	Superficie parcela (ha)	Superficie en RN 2000 (%)	Inclusión total/parcial
Nombela	11	240	1,16	100	Total
Nombela	11	241	0,62	100	Total
Nombela	11	242	0,19	100	Total
Nombela	11	248	0,13	100	Total
Nombela	11	249	0,12	100	Total
Nombela	11	250	0,65	100	Total
Nombela	11	251	0,63	100	Total
Nombela	11	252	0,08	100	Total
Nombela	11	253	0,09	100	Total
Nombela	11	255	3,61	100	Total
Nombela	11	257	1,03	100	Total
Nombela	11	9003	0,46	20,09	Parcial
Nombela	11	9005	0,64	100	Total
Nombela	11	9006	0,18	100	Total
Nombela	11	9007	0,39	100	Total
Nombela	11	9008	1,14	100	Total
Nombela	11	9009	0,26	100	Total
Nombela	11	9010	1,82	100	Total
Nombela	11	9011	0,68	100	Total
Nombela	11	9012	1,81	44,33	Parcial
Nombela	11	9013	0,19	100	Total
Nombela	11	9014	0,08	100	Total
Nombela	11	9015	0,06	100	Total
Nombela	11	9016	0,12	100	Total
Nombela	11	9017	0,03	100	Total
Nombela	11	9018	0,20	100	Total
Nombela	11	9019	0,41	100	Total
Nombela	11	60001	0,03	100	Total
Nombela	12	2	0,42	100	Total
Nombela	12	3	0,35	100	Total
Nombela	12	4	0,37	100	Total
Nombela	12	5	1,80	100	Total
Nombela	12	6	2,71	100	Total
Nombela	12	7	1,86	100	Total
Nombela	12	8	0,57	100	Total
Nombela	12	9	0,51	100	Total
Nombela	12	10	0,81	100	Total
Nombela	12	11	0,86	100	Total
Nombela	12	12	2,72	100	Total
Nombela	12	14	0,85	100	Total
Nombela	12	9001	0,24	100	Total
Nombela	12	9002	0,01	100	Total
Nombela	13	1	4,35	100	Total

Municipio	Polígono	Parcela	Superficie parcela (ha)	Superficie en RN 2000 (%)	Inclusión total/parcial
Nombela	13	2	0,60	100	Total
Nombela	13	3	0,58	100	Total
Nombela	13	4	1,03	100	Total
Nombela	13	5	1,39	100	Total
Nombela	13	6	5,33	100	Total
Nombela	13	7	4,64	100	Total
Nombela	13	8	1,51	100	Total
Nombela	13	9	0,23	100	Total
Nombela	13	10	4,97	100	Total
Nombela	13	11	4,71	100	Total
Nombela	13	13	6,28	100	Total
Nombela	13	14	1,49	100	Total
Nombela	13	15	0,56	100	Total
Nombela	13	16	0,95	100	Total
Nombela	13	17	0,67	100	Total
Nombela	13	18	0,19	100	Total
Nombela	13	19	0,30	100	Total
Nombela	13	20	0,03	100	Total
Nombela	13	21	0,04	100	Total
Nombela	13	22	0,02	100	Total
Nombela	13	23	0,03	100	Total
Nombela	13	24	0,03	100	Total
Nombela	13	25	0,02	100	Total
Nombela	13	26	0,03	100	Total
Nombela	13	27	0,06	100	Total
Nombela	13	28	0,03	100	Total
Nombela	13	29	0,06	100	Total
Nombela	13	30	0,02	100	Total
Nombela	13	31	0,02	100	Total
Nombela	13	32	0,04	100	Total
Nombela	13	33	0,06	100	Total
Nombela	13	34	0,04	100	Total
Nombela	13	35	0,02	100	Total
Nombela	13	36	0,03	100	Total
Nombela	13	37	0,02	100	Total
Nombela	13	38	0,22	100	Total
Nombela	13	39	0,08	100	Total
Nombela	13	40	0,40	100	Total
Nombela	13	41	0,30	64,95	Parcial
Nombela	13	42	0,12	100	Total
Nombela	13	43	0,05	100	Total
Nombela	13	44	0,12	100	Total
Nombela	13	45	0,11	100	Total

Municipio	Polígono	Parcela	Superficie parcela (ha)	Superficie en RN 2000 (%)	Inclusión total/parcial
Nombela	13	46	0,07	100	Total
Nombela	13	47	0,09	100	Total
Nombela	13	48	0,10	100	Total
Nombela	13	49	0,02	100	Total
Nombela	13	50	0,86	100	Total
Nombela	13	51	2,50	100	Total
Nombela	13	52	0,27	100	Total
Nombela	13	53	0,98	100	Total
Nombela	13	54	0,64	100	Total
Nombela	13	55	0,83	100	Total
Nombela	13	56	1,64	100	Total
Nombela	13	57	0,82	100	Total
Nombela	13	58	0,49	100	Total
Nombela	13	59	0,16	100	Total
Nombela	13	60	0,20	100	Total
Nombela	13	61	0,52	100	Total
Nombela	13	62	1,57	100	Total
Nombela	13	63	0,43	100	Total
Nombela	13	64	0,54	100	Total
Nombela	13	65	4,50	100	Total
Nombela	13	66	1,67	100	Total
Nombela	13	67	15,22	100	Total
Nombela	13	68	5,08	100	Total
Nombela	13	69	4,29	100	Total
Nombela	13	70	2,11	100	Total
Nombela	13	71	0,56	100	Total
Nombela	13	72	7,17	100	Total
Nombela	13	73	8,89	100	Total
Nombela	13	74	4,60	100	Total
Nombela	13	75	6,98	100	Total
Nombela	13	76	0,41	100	Total
Nombela	13	77	0,29	100	Total
Nombela	13	78	0,30	100	Total
Nombela	13	79	0,02	100	Total
Nombela	13	80	0,01	100	Total
Nombela	13	81	0,01	100	Total
Nombela	13	82	0,01	100	Total
Nombela	13	83	0,01	100	Total
Nombela	13	84	0,01	100	Total
Nombela	13	85	0,01	100	Total
Nombela	13	86	0,01	100	Total
Nombela	13	87	0,03	100	Total
Nombela	13	88	0,03	100	Total

Municipio	Polígono	Parcela	Superficie parcela (ha)	Superficie en RN 2000 (%)	Inclusión total/parcial
Nombela	13	89	0,03	100	Total
Nombela	13	90	0,01	100	Total
Nombela	13	91	0,01	100	Total
Nombela	13	92	0,01	100	Total
Nombela	13	93	0,02	100	Total
Nombela	13	94	0,04	100	Total
Nombela	13	95	0,04	100	Total
Nombela	13	96	0,01	100	Total
Nombela	13	97	0,01	100	Total
Nombela	13	98	0,01	100	Total
Nombela	13	99	0,02	100	Total
Nombela	13	100	0,06	100	Total
Nombela	13	101	0,05	100	Total
Nombela	13	102	0,05	100	Total
Nombela	13	103	0,03	100	Total
Nombela	13	104	0,02	100	Total
Nombela	13	105	0,01	100	Total
Nombela	13	106	0,01	100	Total
Nombela	13	107	0,02	100	Total
Nombela	13	108	0,02	100	Total
Nombela	13	109	0,02	100	Total
Nombela	13	110	0,04	100	Total
Nombela	13	112	0,06	100	Total
Nombela	13	113	0,03	100	Total
Nombela	13	114	0,03	100	Total
Nombela	13	115	0,03	100	Total
Nombela	13	116	0,05	100	Total
Nombela	13	117	0,06	100	Total
Nombela	13	118	0,02	100	Total
Nombela	13	119	0,49	100	Total
Nombela	13	120	0,05	100	Total
Nombela	13	121	0,05	100	Total
Nombela	13	122	0,07	100	Total
Nombela	13	123	0,37	100	Total
Nombela	13	124	0,14	100	Total
Nombela	13	125	1,33	100	Total
Nombela	13	126	0,41	100	Total
Nombela	13	127	0,19	100	Total
Nombela	13	128	0,14	100	Total
Nombela	13	129	0,30	100	Total
Nombela	13	130	0,75	100	Total
Nombela	13	132	2,51	100	Total
Nombela	13	133	1,03	100	Total

Municipio	Polígono	Parcela	Superficie parcela (ha)	Superficie en RN 2000 (%)	Inclusión total/parcial
Nombela	13	134	2,50	100	Total
Nombela	13	135	1,81	100	Total
Nombela	13	136	1,50	100	Total
Nombela	13	137	0,21	100	Total
Nombela	13	138	1,39	100	Total
Nombela	13	139	0,63	100	Total
Nombela	13	140	0,37	100	Total
Nombela	13	141	0,10	100	Total
Nombela	13	142	0,21	100	Total
Nombela	13	143	1,40	100	Total
Nombela	13	144	1,12	100	Total
Nombela	13	145	1,77	100	Total
Nombela	13	146	1,46	100	Total
Nombela	13	147	1,00	100	Total
Nombela	13	148	0,08	100	Total
Nombela	13	149	0,58	100	Total
Nombela	13	150	0,02	100	Total
Nombela	13	151	0,15	100	Total
Nombela	13	152	5,67	100	Total
Nombela	13	153	8,76	100	Total
Nombela	13	154	1,63	100	Total
Nombela	13	155	3,20	100	Total
Nombela	13	156	4,44	100	Total
Nombela	13	157	0,03	100	Total
Nombela	13	158	0,03	100	Total
Nombela	13	159	0,13	100	Total
Nombela	13	160	0,21	100	Total
Nombela	13	161	0,08	100	Total
Nombela	13	162	0,07	100	Total
Nombela	13	163	0,05	100	Total
Nombela	13	164	0,08	100	Total
Nombela	13	165	0,29	100	Total
Nombela	13	166	8,48	100	Total
Nombela	13	169	2,67	100	Total
Nombela	13	9001	0,93	100	Total
Nombela	13	9002	0,26	100	Total
Nombela	13	9003	0,14	100	Total
Nombela	13	9004	1,65	100	Total
Nombela	13	9005	0,12	100	Total
Nombela	13	9006	0,47	100	Total
Nombela	13	9007	1,13	69,26	Parcial
Nombela	13	9008	0,19	100	Total
Nombela	13	9009	0,13	100	Total

Municipio	Polígono	Parcela	Superficie parcela (ha)	Superficie en RN 2000 (%)	Inclusión total/parcial
Nombela	13	9010	0,25	100	Total
Nombela	13	9011	0,60	100	Total
Nombela	14	1	2,01	100	Total
Nombela	14	2	3,27	100	Total
Nombela	14	3	0,12	100	Total
Nombela	14	4	1,35	100	Total
Nombela	14	5	2,51	100	Total
Nombela	14	6	8,68	100	Total
Nombela	14	7	0,37	100	Total
Nombela	14	8	0,60	100	Total
Nombela	14	9	0,27	100	Total
Nombela	14	10	1,14	100	Total
Nombela	14	11	1,22	100	Total
Nombela	14	12	2,23	100	Total
Nombela	14	13	0,38	100	Total
Nombela	14	14	0,43	100	Total
Nombela	14	15	0,35	100	Total
Nombela	14	16	0,87	100	Total
Nombela	14	17	0,90	100	Total
Nombela	14	18	2,86	100	Total
Nombela	14	19	1,15	100	Total
Nombela	14	20	2,70	100	Total
Nombela	14	21	2,43	100	Total
Nombela	14	22	1,59	100	Total
Nombela	14	23	0,24	100	Total
Nombela	14	24	0,30	100	Total
Nombela	14	25	0,41	100	Total
Nombela	14	26	0,88	100	Total
Nombela	14	27	0,48	100	Total
Nombela	14	28	0,19	100	Total
Nombela	14	29	0,57	100	Total
Nombela	14	30	0,25	100	Total
Nombela	14	31	0,21	100	Total
Nombela	14	32	1,91	100	Total
Nombela	14	33	0,21	100	Total
Nombela	14	34	0,59	100	Total
Nombela	14	35	0,49	100	Total
Nombela	14	36	0,79	100	Total
Nombela	14	37	0,23	100	Total
Nombela	14	38	1,63	100	Total
Nombela	14	39	0,57	100	Total
Nombela	14	40	0,80	100	Total
Nombela	14	41	0,83	100	Total

Municipio	Polígono	Parcela	Superficie parcela (ha)	Superficie en RN 2000 (%)	Inclusión total/parcial
Nombela	14	42	0,34	100	Total
Nombela	14	43	0,15	100	Total
Nombela	14	44	0,43	100	Total
Nombela	14	45	0,83	100	Total
Nombela	14	62	1,60	100	Total
Nombela	14	63	2,43	100	Total
Nombela	14	64	1,27	100	Total
Nombela	14	65	1,43	100	Total
Nombela	14	66	2,31	100	Total
Nombela	14	67	2,25	100	Total
Nombela	14	68	2,55	100	Total
Nombela	14	69	1,42	100	Total
Nombela	14	70	0,97	100	Total
Nombela	14	71	1,79	100	Total
Nombela	14	72	1,56	100	Total
Nombela	14	73	0,74	100	Total
Nombela	14	74	1,47	100	Total
Nombela	14	75	2,26	100	Total
Nombela	14	76	0,38	100	Total
Nombela	14	77	1,31	100	Total
Nombela	14	78	2,88	100	Total
Nombela	14	79	0,44	100	Total
Nombela	14	80	0,80	100	Total
Nombela	14	81	0,07	100	Total
Nombela	14	82	0,14	100	Total
Nombela	14	84	12,57	100	Total
Nombela	14	85	1,41	100	Total
Nombela	14	86	4,17	100	Total
Nombela	14	87	5,03	100	Total
Nombela	14	88	3,65	100	Total
Nombela	14	89	19,02	100	Total
Nombela	14	90	26,72	100	Total
Nombela	14	91	3,94	100	Total
Nombela	14	92	7,47	100	Total
Nombela	14	93	3,67	100	Total
Nombela	14	94	3,78	100	Total
Nombela	14	95	3,44	100	Total
Nombela	14	96	6,88	100	Total
Nombela	14	97	0,51	100	Total
Nombela	14	98	1,65	100	Total
Nombela	14	99	0,87	100	Total
Nombela	14	100	2,77	100	Total
Nombela	14	101	1,80	100	Total

Municipio	Polígono	Parcela	Superficie parcela (ha)	Superficie en RN 2000 (%)	Inclusión total/parcial
Nombela	14	102	0,09	100	Total
Nombela	14	103	1,28	100	Total
Nombela	14	104	1,31	100	Total
Nombela	14	105	0,64	100	Total
Nombela	14	106	3,74	100	Total
Nombela	14	107	2,02	100	Total
Nombela	14	108	0,18	100	Total
Nombela	14	109	3,30	100	Total
Nombela	14	110	1,33	100	Total
Nombela	14	111	0,08	100	Total
Nombela	14	114	0,38	100	Total
Nombela	14	115	0,28	100	Total
Nombela	14	116	0,31	100	Total
Nombela	14	117	0,23	100	Total
Nombela	14	118	0,34	100	Total
Nombela	14	120	3,15	100	Total
Nombela	14	121	1,38	100	Total
Nombela	14	122	2,69	100	Total
Nombela	14	123	6,27	100	Total
Nombela	14	124	1,54	100	Total
Nombela	14	125	1,37	100	Total
Nombela	14	126	1,12	100	Total
Nombela	14	127	5,87	100	Total
Nombela	14	128	2,09	100	Total
Nombela	14	129	4,39	100	Total
Nombela	14	130	1,25	100	Total
Nombela	14	131	1,16	100	Total
Nombela	14	132	2,32	100	Total
Nombela	14	133	6,69	100	Total
Nombela	14	135	2,84	100	Total
Nombela	14	136	1,08	100	Total
Nombela	14	137	1,65	100	Total
Nombela	14	138	1,26	100	Total
Nombela	14	139	2,38	100	Total
Nombela	14	140	0,95	100	Total
Nombela	14	141	0,50	100	Total
Nombela	14	142	0,65	100	Total
Nombela	14	143	3,17	100	Total
Nombela	14	144	0,51	100	Total
Nombela	14	145	0,41	100	Total
Nombela	14	146	0,003	100	Total
Nombela	14	147	0,08	100	Total
Nombela	14	148	0,27	100	Total

Municipio	Polígono	Parcela	Superficie parcela (ha)	Superficie en RN 2000 (%)	Inclusión total/parcial
Nombela	14	149	1,39	100	Total
Nombela	14	150	0,38	100	Total
Nombela	14	151	1,49	100	Total
Nombela	14	152	0,55	100	Total
Nombela	14	153	0,50	100	Total
Nombela	14	154	3,34	100	Total
Nombela	14	156	0,86	100	Total
Nombela	14	157	2,52	100	Total
Nombela	14	158	1,83	100	Total
Nombela	14	159	3,11	100	Total
Nombela	14	9001	0,36	100	Total
Nombela	14	9002	1,57	100	Total
Nombela	14	9003	1,41	100	Total
Nombela	14	9004	0,16	100	Total
Nombela	14	9005	0,22	100	Total
Nombela	14	9006	0,98	90,27	Parcial
Nombela	14	9007	0,44	82,50	Parcial
Nombela	14	9008	0,07	100	Total
Nombela	14	9009	0,14	100	Total
Nombela	14	9012	0,12	100	Total
Nombela	14	9013	0,24	100	Total
Nombela	14	9014	0,27	100	Total
Nombela	14	9015	0,32	100	Total
Nombela	14	9016	0,10	100	Total
Nombela	14	9017	0,31	100	Total
Nombela	14	9018	0,04	100	Total
Nombela	14	9019	0,34	100	Total
Nombela	15	1	3,65	100	Total
Nombela	15	2	8,18	100	Total
Nombela	15	3	8,92	100	Total
Nombela	15	4	5,26	100	Total
Nombela	15	5	1,15	100	Total
Nombela	15	6	1,91	100	Total
Nombela	15	7	3,78	100	Total
Nombela	15	14	0,74	100	Total
Nombela	15	15	0,37	100	Total
Nombela	15	16	0,96	100	Total
Nombela	15	17	2,19	100	Total
Nombela	15	18	0,52	100	Total
Nombela	15	19	0,53	100	Total
Nombela	15	21	3,23	100	Total
Nombela	15	22	0,70	100	Total
Nombela	15	23	0,32	100	Total

Municipio	Polígono	Parcela	Superficie parcela (ha)	Superficie en RN 2000 (%)	Inclusión total/parcial
Nombela	15	24	0,72	100	Total
Nombela	15	25	3,71	100	Total
Nombela	15	26	0,40	100	Total
Nombela	15	27	0,56	100	Total
Nombela	15	28	0,37	100	Total
Nombela	15	29	2,93	100	Total
Nombela	15	30	0,61	100	Total
Nombela	15	31	1,09	100	Total
Nombela	15	32	0,95	100	Total
Nombela	15	33	1,36	100	Total
Nombela	15	34	1,24	100	Total
Nombela	15	35	3,57	100	Total
Nombela	15	38	0,13	100	Total
Nombela	15	39	0,21	100	Total
Nombela	15	40	0,08	100	Total
Nombela	15	41	0,23	100	Total
Nombela	15	42	2,10	100	Total
Nombela	15	46	1,04	100	Total
Nombela	15	47	0,58	100	Total
Nombela	15	48	0,43	100	Total
Nombela	15	49	0,49	100	Total
Nombela	15	50	1,68	100	Total
Nombela	15	9001	0,62	85,94	Parcial
Nombela	15	9002	1,06	82,13	Parcial
Nombela	15	9004	0,51	86,81	Parcial
Nombela	16	1	27,94	100	Total
Nombela	16	2	1,08	100	Total
Nombela	16	3	0,65	100	Total
Nombela	16	4	0,12	100	Total
Nombela	16	5	1,68	100	Total
Nombela	16	6	2,81	100	Total
Nombela	16	7	2,97	100	Total
Nombela	16	8	0,39	100	Total
Nombela	16	9	1,58	100	Total
Nombela	16	11	1,80	100	Total
Nombela	16	12	4,01	100	Total
Nombela	16	13	3,58	100	Total
Nombela	16	14	3,91	100	Total
Nombela	16	15	5,42	100	Total
Nombela	16	16	0,91	100	Total
Nombela	16	17	1,00	100	Total
Nombela	16	18	1,56	100	Total
Nombela	16	19	0,49	100	Total

Municipio	Polígono	Parcela	Superficie parcela (ha)	Superficie en RN 2000 (%)	Inclusión total/parcial
Nombela	16	20	0,25	100	Total
Nombela	16	21	0,62	100	Total
Nombela	16	22	0,64	100	Total
Nombela	16	23	0,09	100	Total
Nombela	16	24	0,06	100	Total
Nombela	16	32	1,08	100	Total
Nombela	16	33	1,93	100	Total
Nombela	16	34	0,54	100	Total
Nombela	16	35	0,09	100	Total
Nombela	16	36	3,10	100	Total
Nombela	16	37	10,13	100	Total
Nombela	16	38	12,09	100	Total
Nombela	16	39	1,33	100	Total
Nombela	16	40	0,25	100	Total
Nombela	16	41	0,33	100	Total
Nombela	16	42	1,77	100	Total
Nombela	16	43	2,90	100	Total
Nombela	16	44	2,72	100	Total
Nombela	16	45	3,18	100	Total
Nombela	16	46	1,78	100	Total
Nombela	16	47	9,88	100	Total
Nombela	16	48	0,67	100	Total
Nombela	16	49	2,08	100	Total
Nombela	16	50	2,20	100	Total
Nombela	16	51	1,78	100	Total
Nombela	16	52	2,37	100	Total
Nombela	16	53	1,57	100	Total
Nombela	16	54	2,10	100	Total
Nombela	16	55	3,73	100	Total
Nombela	16	56	0,07	100	Total
Nombela	16	59	4,14	100	Total
Nombela	16	60	4,99	100	Total
Nombela	16	61	22,25	100	Total
Nombela	16	63	3,77	100	Total
Nombela	16	64	10,71	100	Total
Nombela	16	65	1,07	100	Total
Nombela	16	66	0,20	100	Total
Nombela	16	67	1,22	100	Total
Nombela	16	68	6,69	100	Total
Nombela	16	69	0,17	100	Total
Nombela	16	70	0,20	100	Total
Nombela	16	71	0,71	100	Total
Nombela	16	72	1,01	100	Total

Municipio	Polígono	Parcela	Superficie parcela (ha)	Superficie en RN 2000 (%)	Inclusión total/parcial
Nombela	16	73	0,98	100	Total
Nombela	16	74	0,06	100	Total
Nombela	16	75	5,88	100	Total
Nombela	16	76	2,76	100	Total
Nombela	16	77	0,93	100	Total
Nombela	16	78	1,45	100	Total
Nombela	16	79	0,11	100	Total
Nombela	16	80	0,28	100	Total
Nombela	16	81	0,13	100	Total
Nombela	16	82	0,26	100	Total
Nombela	16	83	0,69	100	Total
Nombela	16	84	0,71	100	Total
Nombela	16	85	0,74	100	Total
Nombela	16	86	0,24	100	Total
Nombela	16	88	0,46	100	Total
Nombela	16	89	1,24	100	Total
Nombela	16	90	1,30	100	Total
Nombela	16	91	1,53	100	Total
Nombela	16	9001	0,63	100	Total
Nombela	16	9002	0,51	100	Total
Nombela	16	9003	0,35	100	Total
Nombela	16	9004	0,65	84,73	Parcial
Nombela	16	9005	0,11	100	Total
Nombela	16	9007	0,69	77,78	Parcial
Nombela	16	9008	1,10	100	Total
Nombela	16	9009	0,26	100	Total
Nombela	16	9010	0,70	100	Total
Nombela	16	9011	0,06	100	Total
Nombela	16	9012	0,06	100	Total
Nombela	16	9014	0,16	100	Total
Nombela	16	9015	0,21	100	Total
Nombela	17	1	3,81	100	Total
Nombela	17	2	1,87	100	Total
Nombela	17	3	3,09	100	Total
Nombela	17	4	0,77	100	Total
Nombela	17	5	2,99	100	Total
Nombela	17	6	5,24	100	Total
Nombela	17	7	1,59	100	Total
Nombela	17	8	1,19	100	Total
Nombela	17	9	2,93	100	Total
Nombela	17	10	0,63	100	Total
Nombela	17	11	0,34	100	Total
Nombela	17	12	0,29	100	Total

Municipio	Polígono	Parcela	Superficie parcela (ha)	Superficie en RN 2000 (%)	Inclusión total/parcial
Nombela	17	13	0,44	100	Total
Nombela	17	14	0,39	100	Total
Nombela	17	15	0,24	100	Total
Nombela	17	16	0,38	100	Total
Nombela	17	17	2,49	100	Total
Nombela	17	18	2,94	100	Total
Nombela	17	20	2,23	100	Total
Nombela	17	21	1,68	100	Total
Nombela	17	22	3,56	100	Total
Nombela	17	23	4,23	100	Total
Nombela	17	24	4,80	100	Total
Nombela	17	25	3,39	100	Total
Nombela	17	26	6,75	100	Total
Nombela	17	27	6,83	100	Total
Nombela	17	28	0,22	100	Total
Nombela	17	29	1,11	100	Total
Nombela	17	30	1,23	100	Total
Nombela	17	31	1,21	100	Total
Nombela	17	32	1,63	100	Total
Nombela	17	33	3,79	100	Total
Nombela	17	34	0,44	100	Total
Nombela	17	35	4,43	100	Total
Nombela	17	37	6,28	100	Total
Nombela	17	38	2,86	100	Total
Nombela	17	39	1,40	100	Total
Nombela	17	40	3,75	100	Total
Nombela	17	41	3,40	100	Total
Nombela	17	42	5,23	100	Total
Nombela	17	43	1,28	100	Total
Nombela	17	44	0,61	100	Total
Nombela	17	45	0,58	100	Total
Nombela	17	46	0,04	100	Total
Nombela	17	47	1,79	100	Total
Nombela	17	48	3,92	100	Total
Nombela	17	49	3,08	100	Total
Nombela	17	50	0,03	100	Total
Nombela	17	51	0,80	100	Total
Nombela	17	52	2,10	100	Total
Nombela	17	53	0,55	100	Total
Nombela	17	54	4,31	100	Total
Nombela	17	55	0,31	100	Total
Nombela	17	56	0,74	100	Total
Nombela	17	57	0,10	100	Total

Municipio	Polígono	Parcela	Superficie parcela (ha)	Superficie en RN 2000 (%)	Inclusión total/parcial
Nombela	17	58	3,72	100	Total
Nombela	17	60	24,53	100	Total
Nombela	17	61	0,89	100	Total
Nombela	17	62	0,01	100	Total
Nombela	17	64	0,63	100	Total
Nombela	17	65	4,52	100	Total
Nombela	17	66	3,85	100	Total
Nombela	17	67	1,80	100	Total
Nombela	17	68	0,83	100	Total
Nombela	17	69	4,67	100	Total
Nombela	17	70	8,60	100	Total
Nombela	17	71	2,66	100	Total
Nombela	17	73	4,92	100	Total
Nombela	17	74	1,71	100	Total
Nombela	17	75	0,74	100	Total
Nombela	17	76	1,78	100	Total
Nombela	17	77	3,87	100	Total
Nombela	17	9001	1,72	100	Total
Nombela	17	9002	0,25	100	Total
Nombela	17	9003	0,54	100	Total
Nombela	17	9004	0,54	100	Total
Nombela	17	9005	0,61	100	Total
Nombela	17	9006	0,09	100	Total
Nombela	17	9007	1,24	100	Total
Nombela	17	9008	0,20	100	Total
Nombela	17	9009	0,04	100	Total
Nombela	17	80001	0,27	100	Total
Nombela	501	9006	0,66	100	Total
Nombela	501	9008	0,34	100	Total
Nombela	501	9010	0,20	100	Total
Nombela	501	40001	77,99	100	Total
Nombela	501	60001	7,55	100	Total
Nombela	501	70001	2,03	100	Total
Nombela	502	9001	0,58	100	Total
Nuño Gómez	1	1	5,17	100	Total
Nuño Gómez	1	3	0,14	100	Total
Nuño Gómez	1	4	0,43	100	Total
Nuño Gómez	1	5	8,40	100	Total
Nuño Gómez	1	6	1,42	100	Total
Nuño Gómez	1	7	0,57	100	Total
Nuño Gómez	1	9	0,88	100	Total
Nuño Gómez	1	10	0,80	100	Total
Nuño Gómez	1	11	0,45	100	Total

Municipio	Polígono	Parcela	Superficie parcela (ha)	Superficie en RN 2000 (%)	Inclusión total/parcial
Nuño Gómez	1	12	6,05	100	Total
Nuño Gómez	1	13	0,70	100	Total
Nuño Gómez	1	14	1,04	100	Total
Nuño Gómez	1	16	1,43	100	Total
Nuño Gómez	1	17	3,47	100	Total
Nuño Gómez	1	18	4,14	100	Total
Nuño Gómez	1	20	1,75	100	Total
Nuño Gómez	1	21	6,35	100	Total
Nuño Gómez	1	22	3,63	100	Total
Nuño Gómez	1	23	5,03	100	Total
Nuño Gómez	1	24	0,09	100	Total
Nuño Gómez	1	25	0,24	100	Total
Nuño Gómez	1	26	24,53	100	Total
Nuño Gómez	1	27	1,00	100	Total
Nuño Gómez	1	29	1,03	100	Total
Nuño Gómez	1	30	4,64	100	Total
Nuño Gómez	1	32	1,77	100	Total
Nuño Gómez	1	33	5,91	100	Total
Nuño Gómez	1	34	3,36	100	Total
Nuño Gómez	1	35	1,04	100	Total
Nuño Gómez	1	36	0,66	100	Total
Nuño Gómez	1	37	0,17	100	Total
Nuño Gómez	1	38	4,61	100	Total
Nuño Gómez	1	39	3,36	100	Total
Nuño Gómez	1	40	10,81	100	Total
Nuño Gómez	1	41	13,16	100	Total
Nuño Gómez	1	43	0,35	100	Total
Nuño Gómez	1	44	0,32	100	Total
Nuño Gómez	1	45	0,56	100	Total
Nuño Gómez	1	46	0,50	100	Total
Nuño Gómez	1	47	0,94	100	Total
Nuño Gómez	1	48	0,38	100	Total
Nuño Gómez	1	49	0,62	100	Total
Nuño Gómez	1	50	0,77	100	Total
Nuño Gómez	1	51	4,71	100	Total
Nuño Gómez	1	52	13,32	100	Total
Nuño Gómez	1	55	4,84	100	Total
Nuño Gómez	1	58	2,46	100	Total
Nuño Gómez	1	59	3,72	100	Total
Nuño Gómez	1	60	2,34	100	Total
Nuño Gómez	1	61	4,54	100	Total
Nuño Gómez	1	62	2,79	100	Total
Nuño Gómez	1	64	1,63	100	Total

Municipio	Polígono	Parcela	Superficie parcela (ha)	Superficie en RN 2000 (%)	Inclusión total/parcial
Nuño Gómez	1	65	4,40	100	Total
Nuño Gómez	1	66	6,26	100	Total
Nuño Gómez	1	68	2,03	100	Total
Nuño Gómez	1	69	6,08	100	Total
Nuño Gómez	1	70	0,74	100	Total
Nuño Gómez	1	71	0,86	100	Total
Nuño Gómez	1	72	0,50	100	Total
Nuño Gómez	1	73	0,30	100	Total
Nuño Gómez	1	74	20,45	100	Total
Nuño Gómez	1	75	1,63	100	Total
Nuño Gómez	1	76	0,68	100	Total
Nuño Gómez	1	77	1,20	100	Total
Nuño Gómez	1	78	1,07	100	Total
Nuño Gómez	1	79	1,84	100	Total
Nuño Gómez	1	80	0,75	100	Total
Nuño Gómez	1	81	0,25	100	Total
Nuño Gómez	1	82	0,22	100	Total
Nuño Gómez	1	83	2,63	100	Total
Nuño Gómez	1	84	1,56	100	Total
Nuño Gómez	1	85	1,24	100	Total
Nuño Gómez	1	86	1,28	100	Total
Nuño Gómez	1	87	0,12	100	Total
Nuño Gómez	1	88	0,21	100	Total
Nuño Gómez	1	89	0,25	100	Total
Nuño Gómez	1	90	1,24	100	Total
Nuño Gómez	1	91	1,74	100	Total
Nuño Gómez	1	92	6,94	100	Total
Nuño Gómez	1	93	6,54	100	Total
Nuño Gómez	1	94	2,53	100	Total
Nuño Gómez	1	95	5,27	100	Total
Nuño Gómez	1	96	1,45	100	Total
Nuño Gómez	1	97	12,73	100	Total
Nuño Gómez	1	99	6,94	100	Total
Nuño Gómez	1	100	2,14	100	Total
Nuño Gómez	1	101	1,44	100	Total
Nuño Gómez	1	102	0,22	100	Total
Nuño Gómez	1	103	1,24	100	Total
Nuño Gómez	1	104	0,02	100	Total
Nuño Gómez	1	105	0,02	100	Total
Nuño Gómez	1	106	0,84	100	Total
Nuño Gómez	1	107	0,05	100	Total
Nuño Gómez	1	108	0,06	100	Total
Nuño Gómez	1	109	1,93	100	Total

Municipio	Polígono	Parcela	Superficie parcela (ha)	Superficie en RN 2000 (%)	Inclusión total/parcial
Nuño Gómez	1	110	10,39	100	Total
Nuño Gómez	1	111	1,58	100	Total
Nuño Gómez	1	112	2,47	100	Total
Nuño Gómez	1	114	3,86	100	Total
Nuño Gómez	1	115	3,64	100	Total
Nuño Gómez	1	116	0,31	100	Total
Nuño Gómez	1	117	8,54	100	Total
Nuño Gómez	1	118	0,24	100	Total
Nuño Gómez	1	119	2,62	100	Total
Nuño Gómez	1	120	3,99	100	Total
Nuño Gómez	1	121	3,01	100	Total
Nuño Gómez	1	122	3,57	100	Total
Nuño Gómez	1	123	5,01	100	Total
Nuño Gómez	1	125	4,90	100	Total
Nuño Gómez	1	126	19,49	100	Total
Nuño Gómez	1	127	3,41	100	Total
Nuño Gómez	1	128	5,65	100	Total
Nuño Gómez	1	129	0,19	100	Total
Nuño Gómez	1	130	0,22	100	Total
Nuño Gómez	1	131	0,07	100	Total
Nuño Gómez	1	132	0,03	100	Total
Nuño Gómez	1	133	0,02	100	Total
Nuño Gómez	1	134	0,01	100	Total
Nuño Gómez	1	135	0,10	100	Total
Nuño Gómez	1	136	0,07	100	Total
Nuño Gómez	1	137	0,13	100	Total
Nuño Gómez	1	138	0,26	100	Total
Nuño Gómez	1	140	0,25	100	Total
Nuño Gómez	1	141	0,24	100	Total
Nuño Gómez	1	142	0,14	100	Total
Nuño Gómez	1	143	0,23	100	Total
Nuño Gómez	1	144	0,40	100	Total
Nuño Gómez	1	145	0,15	100	Total
Nuño Gómez	1	146	0,07	100	Total
Nuño Gómez	1	147	0,03	100	Total
Nuño Gómez	1	148	0,01	100	Total
Nuño Gómez	1	149	0,01	100	Total
Nuño Gómez	1	150	0,04	100	Total
Nuño Gómez	1	151	0,01	100	Total
Nuño Gómez	1	153	0,03	100	Total
Nuño Gómez	1	154	0,02	100	Total
Nuño Gómez	1	155	0,15	100	Total
Nuño Gómez	1	156	0,06	100	Total

Municipio	Polígono	Parcela	Superficie parcela (ha)	Superficie en RN 2000 (%)	Inclusión total/parcial
Nuño Gómez	1	157	0,03	100	Total
Nuño Gómez	1	158	0,02	100	Total
Nuño Gómez	1	159	0,07	100	Total
Nuño Gómez	1	160	0,09	100	Total
Nuño Gómez	1	161	1,09	100	Total
Nuño Gómez	1	162	0,07	100	Total
Nuño Gómez	1	163	0,05	100	Total
Nuño Gómez	1	166	0,09	100	Total
Nuño Gómez	1	168	0,55	100	Total
Nuño Gómez	1	169	1,00	100	Total
Nuño Gómez	1	170	5,95	100	Total
Nuño Gómez	1	171	0,25	100	Total
Nuño Gómez	1	172	3,72	100	Total
Nuño Gómez	1	173	0,43	100	Total
Nuño Gómez	1	174	0,12	100	Total
Nuño Gómez	1	175	0,20	100	Total
Nuño Gómez	1	176	0,44	100	Total
Nuño Gómez	1	177	0,53	100	Total
Nuño Gómez	1	178	2,08	100	Total
Nuño Gómez	1	179	0,66	100	Total
Nuño Gómez	1	180	2,28	100	Total
Nuño Gómez	1	181	0,89	100	Total
Nuño Gómez	1	182	4,30	100	Total
Nuño Gómez	1	188	0,73	100	Total
Nuño Gómez	1	189	1,24	100	Total
Nuño Gómez	1	190	0,72	100	Total
Nuño Gómez	1	191	0,94	100	Total
Nuño Gómez	1	194	0,45	100	Total
Nuño Gómez	1	196	0,74	100	Total
Nuño Gómez	1	199	1,07	100	Total
Nuño Gómez	1	200	0,02	100	Total
Nuño Gómez	1	201	1,65	100	Total
Nuño Gómez	1	202	1,78	100	Total
Nuño Gómez	1	203	6,95	100	Total
Nuño Gómez	1	9001	4,01	100	Total
Nuño Gómez	1	9002	0,40	100	Total
Nuño Gómez	1	9003	1,12	100	Total
Nuño Gómez	1	9004	0,55	100	Total
Nuño Gómez	1	9005	0,12	100	Total
Nuño Gómez	1	9006	1,32	100	Total
Nuño Gómez	1	9007	0,79	100	Total
Nuño Gómez	1	9008	2,55	100	Total
Nuño Gómez	1	9009	0,61	100	Total

Municipio	Polígono	Parcela	Superficie parcela (ha)	Superficie en RN 2000 (%)	Inclusión total/parcial
Nuño Gómez	1	9010	0,14	100	Total
Nuño Gómez	1	9011	1,03	100	Total
Nuño Gómez	1	60001	0,07	100	Total
Nuño Gómez	1	80001	0,02	100	Total
Nuño Gómez	2	1	8,10	100	Total
Nuño Gómez	2	2	2,49	100	Total
Nuño Gómez	2	3	13,50	100	Total
Nuño Gómez	2	4	0,87	100	Total
Nuño Gómez	2	5	4,24	100	Total
Nuño Gómez	2	6	0,97	100	Total
Nuño Gómez	2	7	1,74	100	Total
Nuño Gómez	2	9	5,10	100	Total
Nuño Gómez	2	10	0,14	100	Total
Nuño Gómez	2	11	0,17	100	Total
Nuño Gómez	2	12	6,56	100	Total
Nuño Gómez	2	14	6,98	100	Total
Nuño Gómez	2	15	0,20	100	Total
Nuño Gómez	2	16	4,17	100	Total
Nuño Gómez	2	17	0,92	100	Total
Nuño Gómez	2	18	3,70	100	Total
Nuño Gómez	2	19	11,21	100	Total
Nuño Gómez	2	20	8,79	100	Total
Nuño Gómez	2	21	14,65	100	Total
Nuño Gómez	2	23	13,28	100	Total
Nuño Gómez	2	24	0,08	100	Total
Nuño Gómez	2	25	0,32	100	Total
Nuño Gómez	2	26	2,08	100	Total
Nuño Gómez	2	27	1,52	100	Total
Nuño Gómez	2	28	1,13	100	Total
Nuño Gómez	2	29	3,42	100	Total
Nuño Gómez	2	30	10,71	100	Total
Nuño Gómez	2	31	6,68	100	Total
Nuño Gómez	2	32	0,24	100	Total
Nuño Gómez	2	33	4,55	100	Total
Nuño Gómez	2	35	0,45	100	Total
Nuño Gómez	2	36	7,41	100	Total
Nuño Gómez	2	37	0,23	100	Total
Nuño Gómez	2	38	0,19	100	Total
Nuño Gómez	2	40	1,76	100	Total
Nuño Gómez	2	41	2,63	100	Total
Nuño Gómez	2	9001	1,19	100	Total
Nuño Gómez	2	9002	0,95	100	Total
Nuño Gómez	2	9003	0,86	100	Total

Municipio	Polígono	Parcela	Superficie parcela (ha)	Superficie en RN 2000 (%)	Inclusión total/parcial
Nuño Gómez	2	9004	0,22	100	Total
Nuño Gómez	2	9005	0,25	100	Total
Nuño Gómez	2	9006	0,06	100	Total
Nuño Gómez	2	9007	0,04	100	Total
Nuño Gómez	2	80001	0,50	100	Total
Nuño Gómez	2	80002	0,07	100	Total
Nuño Gómez	2	80003	0,35	100	Total
Nuño Gómez	2	80004	0,02	100	Total
Nuño Gómez	2	80005	0,30	100	Total
Nuño Gómez	3	1	0,69	100	Total
Nuño Gómez	3	2	0,32	100	Total
Nuño Gómez	3	3	0,62	100	Total
Nuño Gómez	3	4	0,46	100	Total
Nuño Gómez	3	5	1,22	100	Total
Nuño Gómez	3	6	0,24	100	Total
Nuño Gómez	3	7	0,40	100	Total
Nuño Gómez	3	8	2,75	100	Total
Nuño Gómez	3	9	14,26	100	Total
Nuño Gómez	3	16	0,87	100	Total
Nuño Gómez	3	17	2,88	100	Total
Nuño Gómez	3	18	0,87	100	Total
Nuño Gómez	3	19	0,04	100	Total
Nuño Gómez	3	20	6,13	100	Total
Nuño Gómez	3	26	0,02	100	Total
Nuño Gómez	3	27	0,02	100	Total
Nuño Gómez	3	28	0,02	100	Total
Nuño Gómez	3	29	0,02	100	Total
Nuño Gómez	3	30	0,02	100	Total
Nuño Gómez	3	31	0,03	100	Total
Nuño Gómez	3	32	0,02	100	Total
Nuño Gómez	3	33	0,03	100	Total
Nuño Gómez	3	34	0,07	100	Total
Nuño Gómez	3	35	0,08	100	Total
Nuño Gómez	3	36	0,03	100	Total
Nuño Gómez	3	37	0,03	100	Total
Nuño Gómez	3	38	0,04	100	Total
Nuño Gómez	3	39	1,15	100	Total
Nuño Gómez	3	40	1,21	100	Total
Nuño Gómez	3	41	0,07	100	Total
Nuño Gómez	3	43	5,75	100	Total
Nuño Gómez	3	45	2,57	100	Total
Nuño Gómez	3	46	2,34	100	Total
Nuño Gómez	3	47	2,33	100	Total

Municipio	Polígono	Parcela	Superficie parcela (ha)	Superficie en RN 2000 (%)	Inclusión total/parcial
Nuño Gómez	3	48	0,07	100	Total
Nuño Gómez	3	49	0,06	100	Total
Nuño Gómez	3	50	0,05	100	Total
Nuño Gómez	3	51	0,09	100	Total
Nuño Gómez	3	52	0,04	100	Total
Nuño Gómez	3	53	0,04	100	Total
Nuño Gómez	3	54	0,02	100	Total
Nuño Gómez	3	55	0,03	100	Total
Nuño Gómez	3	56	0,02	100	Total
Nuño Gómez	3	57	0,02	100	Total
Nuño Gómez	3	58	0,02	100	Total
Nuño Gómez	3	59	0,01	100	Total
Nuño Gómez	3	60	0,01	100	Total
Nuño Gómez	3	62	1,87	100	Total
Nuño Gómez	3	63	0,64	100	Total
Nuño Gómez	3	64	0,13	100	Total
Nuño Gómez	3	65	0,70	100	Total
Nuño Gómez	3	66	1,01	100	Total
Nuño Gómez	3	67	0,91	100	Total
Nuño Gómez	3	68	0,72	100	Total
Nuño Gómez	3	69	1,86	100	Total
Nuño Gómez	3	70	2,78	100	Total
Nuño Gómez	3	71	0,93	100	Total
Nuño Gómez	3	72	0,64	100	Total
Nuño Gómez	3	73	0,11	100	Total
Nuño Gómez	3	74	0,23	100	Total
Nuño Gómez	3	75	0,26	100	Total
Nuño Gómez	3	76	0,29	100	Total
Nuño Gómez	3	77	0,23	100	Total
Nuño Gómez	3	78	0,22	100	Total
Nuño Gómez	3	79	0,31	100	Total
Nuño Gómez	3	80	0,45	100	Total
Nuño Gómez	3	84	0,28	100	Total
Nuño Gómez	3	85	0,32	100	Total
Nuño Gómez	3	87	1,08	100	Total
Nuño Gómez	3	88	0,15	100	Total
Nuño Gómez	3	89	0,91	100	Total
Nuño Gómez	3	90	0,43	100	Total
Nuño Gómez	3	91	0,49	100	Total
Nuño Gómez	3	92	0,45	100	Total
Nuño Gómez	3	93	1,01	100	Total
Nuño Gómez	3	94	0,26	100	Total
Nuño Gómez	3	95	0,28	100	Total

Municipio	Polígono	Parcela	Superficie parcela (ha)	Superficie en RN 2000 (%)	Inclusión total/parcial
Nuño Gómez	3	96	0,73	100	Total
Nuño Gómez	3	97	0,81	100	Total
Nuño Gómez	3	98	0,29	100	Total
Nuño Gómez	3	99	0,66	100	Total
Nuño Gómez	3	100	1,82	100	Total
Nuño Gómez	3	102	2,45	100	Total
Nuño Gómez	3	103	0,76	100	Total
Nuño Gómez	3	104	0,84	100	Total
Nuño Gómez	3	107	0,62	100	Total
Nuño Gómez	3	108	0,40	100	Total
Nuño Gómez	3	109	0,43	100	Total
Nuño Gómez	3	110	0,52	100	Total
Nuño Gómez	3	111	0,70	100	Total
Nuño Gómez	3	112	0,41	100	Total
Nuño Gómez	3	113	0,35	100	Total
Nuño Gómez	3	114	0,45	100	Total
Nuño Gómez	3	115	0,52	100	Total
Nuño Gómez	3	116	0,65	100	Total
Nuño Gómez	3	118	1,18	100	Total
Nuño Gómez	3	120	0,70	100	Total
Nuño Gómez	3	122	0,46	100	Total
Nuño Gómez	3	123	1,64	100	Total
Nuño Gómez	3	124	0,21	100	Total
Nuño Gómez	3	125	0,18	100	Total
Nuño Gómez	3	126	0,21	100	Total
Nuño Gómez	3	127	0,17	100	Total
Nuño Gómez	3	128	0,22	100	Total
Nuño Gómez	3	129	0,37	100	Total
Nuño Gómez	3	130	1,58	100	Total
Nuño Gómez	3	132	0,08	100	Total
Nuño Gómez	3	133	0,53	100	Total
Nuño Gómez	3	148	0,12	100	Total
Nuño Gómez	3	156	1,14	100	Total
Nuño Gómez	3	157	0,77	100	Total
Nuño Gómez	3	159	0,06	100	Total
Nuño Gómez	3	9000	0,24	100	Total
Nuño Gómez	3	9001	1,50	96,80	Parcial
Nuño Gómez	3	9002	0,26	100	Total
Nuño Gómez	3	9003	1,03	100	Total
Nuño Gómez	3	9005	0,30	86,92	Parcial
Nuño Gómez	3	9006	0,05	100	Total
Nuño Gómez	3	9007	0,48	100	Total
Nuño Gómez	3	9009	0,27	100	Total

Municipio	Polígono	Parcela	Superficie parcela (ha)	Superficie en RN 2000 (%)	Inclusión total/parcial
Nuño Gómez	3	9010	0,52	100	Total
Nuño Gómez	3	9011	0,39	100	Total
Nuño Gómez	3	80001	0,45	100	Total
Nuño Gómez	7	1	2,26	100	Total
Nuño Gómez	7	18	1,50	100	Total
Nuño Gómez	7	19	0,28	100	Total
Nuño Gómez	7	20	0,07	100	Total
Nuño Gómez	7	21	0,13	100	Total
Nuño Gómez	7	23	0,22	100	Total
Nuño Gómez	7	24	0,22	100	Total
Nuño Gómez	7	25	0,26	100	Total
Nuño Gómez	7	26	0,30	100	Total
Nuño Gómez	7	27	0,04	100	Total
Nuño Gómez	7	28	0,29	100	Total
Nuño Gómez	7	29	0,20	100	Total
Nuño Gómez	7	111	0,04	100	Total
Nuño Gómez	7	112	0,09	100	Total
Nuño Gómez	7	113	0,09	100	Total
Nuño Gómez	7	114	0,14	100	Total
Nuño Gómez	7	115	0,24	100	Total
Nuño Gómez	7	119	0,14	100	Total
Nuño Gómez	7	190	0,19	100	Total
Nuño Gómez	7	191	0,21	100	Total
Nuño Gómez	7	200	0,07	100	Total
Nuño Gómez	7	9001	0,43	100	Total
Nuño Gómez	7	9002	1,49	5,80	Parcial
Nuño Gómez	7	9007	0,13	100	Total
Nuño Gómez	7	9009	0,22	100	Total
Nuño Gómez	7	80016	0,22	100	Total
Nuño Gómez	8	1	3,06	100	Total
Nuño Gómez	8	2	2,83	100	Total
Nuño Gómez	8	4	1,52	100	Total
Nuño Gómez	8	5	0,65	100	Total
Nuño Gómez	8	6	0,73	100	Total
Nuño Gómez	8	7	0,25	100	Total
Nuño Gómez	8	8	1,27	100	Total
Nuño Gómez	8	9	0,11	100	Total
Nuño Gómez	8	10	0,04	100	Total
Nuño Gómez	8	11	0,07	100	Total
Nuño Gómez	8	12	1,82	100	Total
Nuño Gómez	8	13	0,05	100	Total
Nuño Gómez	8	14	0,34	100	Total
Nuño Gómez	8	15	0,31	100	Total

Municipio	Polígono	Parcela	Superficie parcela (ha)	Superficie en RN 2000 (%)	Inclusión total/parcial
Nuño Gómez	8	16	0,47	100	Total
Nuño Gómez	8	17	0,36	100	Total
Nuño Gómez	8	18	0,75	100	Total
Nuño Gómez	8	19	0,73	100	Total
Nuño Gómez	8	20	0,39	100	Total
Nuño Gómez	8	21	0,12	100	Total
Nuño Gómez	8	22	0,82	100	Total
Nuño Gómez	8	23	0,65	100	Total
Nuño Gómez	8	24	0,20	100	Total
Nuño Gómez	8	25	0,07	100	Total
Nuño Gómez	8	26	0,05	100	Total
Nuño Gómez	8	27	0,87	100	Total
Nuño Gómez	8	28	0,25	100	Total
Nuño Gómez	8	29	0,14	100	Total
Nuño Gómez	8	30	0,10	100	Total
Nuño Gómez	8	31	0,02	100	Total
Nuño Gómez	8	32	0,03	100	Total
Nuño Gómez	8	33	0,01	100	Total
Nuño Gómez	8	34	0,27	100	Total
Nuño Gómez	8	36	0,19	100	Total
Nuño Gómez	8	37	0,75	100	Total
Nuño Gómez	8	38	0,96	100	Total
Nuño Gómez	8	39	1,76	100	Total
Nuño Gómez	8	40	1,08	100	Total
Nuño Gómez	8	41	1,01	100	Total
Nuño Gómez	8	42	0,49	100	Total
Nuño Gómez	8	43	7,10	100	Total
Nuño Gómez	8	44	1,75	100	Total
Nuño Gómez	8	45	0,60	100	Total
Nuño Gómez	8	46	0,87	100	Total
Nuño Gómez	8	47	2,23	100	Total
Nuño Gómez	8	48	2,76	100	Total
Nuño Gómez	8	50	1,23	100	Total
Nuño Gómez	8	52	1,21	100	Total
Nuño Gómez	8	53	4,81	100	Total
Nuño Gómez	8	54	0,24	100	Total
Nuño Gómez	8	55	0,04	100	Total
Nuño Gómez	8	56	1,50	100	Total
Nuño Gómez	8	61	0,67	100	Total
Nuño Gómez	8	62	0,18	100	Total
Nuño Gómez	8	63	0,16	100	Total
Nuño Gómez	8	64	0,16	100	Total
Nuño Gómez	8	65	0,14	100	Total

Municipio	Polígono	Parcela	Superficie parcela (ha)	Superficie en RN 2000 (%)	Inclusión total/parcial
Nuño Gómez	8	66	0,08	100	Total
Nuño Gómez	8	67	0,04	100	Total
Nuño Gómez	8	68	0,04	100	Total
Nuño Gómez	8	69	0,03	100	Total
Nuño Gómez	8	70	0,03	100	Total
Nuño Gómez	8	71	0,03	100	Total
Nuño Gómez	8	72	0,01	100	Total
Nuño Gómez	8	73	0,02	100	Total
Nuño Gómez	8	74	0,78	100	Total
Nuño Gómez	8	75	0,37	100	Total
Nuño Gómez	8	76	0,67	100	Total
Nuño Gómez	8	77	0,72	100	Total
Nuño Gómez	8	78	0,96	100	Total
Nuño Gómez	8	79	0,36	100	Total
Nuño Gómez	8	80	0,15	100	Total
Nuño Gómez	8	81	0,11	100	Total
Nuño Gómez	8	82	0,38	100	Total
Nuño Gómez	8	83	0,27	100	Total
Nuño Gómez	8	84	0,25	100	Total
Nuño Gómez	8	85	2,57	100	Total
Nuño Gómez	8	86	0,49	100	Total
Nuño Gómez	8	87	0,10	100	Total
Nuño Gómez	8	88	0,08	100	Total
Nuño Gómez	8	89	0,03	100	Total
Nuño Gómez	8	90	0,09	100	Total
Nuño Gómez	8	92	0,98	100	Total
Nuño Gómez	8	93	3,10	100	Total
Nuño Gómez	8	94	0,26	100	Total
Nuño Gómez	8	95	8,06	100	Total
Nuño Gómez	8	96	2,04	100	Total
Nuño Gómez	8	97	0,25	100	Total
Nuño Gómez	8	98	8,37	100	Total
Nuño Gómez	8	99	2,92	100	Total
Nuño Gómez	8	100	4,96	100	Total
Nuño Gómez	8	101	4,52	100	Total
Nuño Gómez	8	102	0,44	100	Total
Nuño Gómez	8	103	0,04	100	Total
Nuño Gómez	8	104	0,01	100	Total
Nuño Gómez	8	106	0,16	100	Total
Nuño Gómez	8	107	0,29	100	Total
Nuño Gómez	8	108	0,10	100	Total
Nuño Gómez	8	109	0,01	100	Total
Nuño Gómez	8	110	0,60	100	Total

Municipio	Polígono	Parcela	Superficie parcela (ha)	Superficie en RN 2000 (%)	Inclusión total/parcial
Nuño Gómez	8	111	0,13	100	Total
Nuño Gómez	8	9001	2,14	96,64	Parcial
Nuño Gómez	8	9002	1,07	100	Total
Nuño Gómez	8	9003	0,69	100	Total
Nuño Gómez	8	9004	0,71	100	Total
Nuño Gómez	8	9005	0,24	100	Total
Nuño Gómez	8	9006	0,07	100	Total
Nuño Gómez	8	9007	0,44	100	Total
Nuño Gómez	8	9008	0,32	100	Total
Nuño Gómez	8	9009	0,15	100	Total
Nuño Gómez	9	1	0,16	100	Total
Nuño Gómez	9	2	0,03	100	Total
Nuño Gómez	9	3	0,02	100	Total
Nuño Gómez	9	4	0,02	100	Total
Nuño Gómez	9	5	0,08	100	Total
Nuño Gómez	9	6	1,28	100	Total
Nuño Gómez	9	7	0,50	100	Total
Nuño Gómez	9	8	3,50	100	Total
Nuño Gómez	9	9	0,35	100	Total
Nuño Gómez	9	10	0,14	100	Total
Nuño Gómez	9	11	3,78	100	Total
Nuño Gómez	9	12	0,15	100	Total
Nuño Gómez	9	13	0,37	100	Total
Nuño Gómez	9	14	0,03	100	Total
Nuño Gómez	9	16	0,08	100	Total
Nuño Gómez	9	17	0,12	100	Total
Nuño Gómez	9	18	0,67	100	Total
Nuño Gómez	9	19	0,10	100	Total
Nuño Gómez	9	20	0,10	100	Total
Nuño Gómez	9	21	0,13	100	Total
Nuño Gómez	9	22	0,14	100	Total
Nuño Gómez	9	23	0,99	100	Total
Nuño Gómez	9	24	1,46	100	Total
Nuño Gómez	9	25	0,21	100	Total
Nuño Gómez	9	26	1,36	100	Total
Nuño Gómez	9	27	0,06	100	Total
Nuño Gómez	9	28	0,09	100	Total
Nuño Gómez	9	29	0,02	100	Total
Nuño Gómez	9	30	0,03	100	Total
Nuño Gómez	9	31	0,05	100	Total
Nuño Gómez	9	32	0,02	100	Total
Nuño Gómez	9	33	0,01	100	Total
Nuño Gómez	9	34	0,37	100	Total

Municipio	Polígono	Parcela	Superficie parcela (ha)	Superficie en RN 2000 (%)	Inclusión total/parcial
Nuño Gómez	9	35	1,25	100	Total
Nuño Gómez	9	36	1,83	100	Total
Nuño Gómez	9	37	4,35	100	Total
Nuño Gómez	9	38	5,96	100	Total
Nuño Gómez	9	39	0,36	100	Total
Nuño Gómez	9	40	0,19	100	Total
Nuño Gómez	9	41	0,42	100	Total
Nuño Gómez	9	42	0,35	100	Total
Nuño Gómez	9	43	0,16	100	Total
Nuño Gómez	9	44	0,15	100	Total
Nuño Gómez	9	45	0,26	100	Total
Nuño Gómez	9	46	0,49	100	Total
Nuño Gómez	9	47	1,56	100	Total
Nuño Gómez	9	48	3,59	100	Total
Nuño Gómez	9	49	0,21	100	Total
Nuño Gómez	9	50	14,41	100	Total
Nuño Gómez	9	51	1,40	100	Total
Nuño Gómez	9	52	0,19	100	Total
Nuño Gómez	9	53	0,14	100	Total
Nuño Gómez	9	54	0,15	100	Total
Nuño Gómez	9	55	0,24	100	Total
Nuño Gómez	9	56	0,27	100	Total
Nuño Gómez	9	57	0,80	100	Total
Nuño Gómez	9	58	0,32	100	Total
Nuño Gómez	9	59	0,36	100	Total
Nuño Gómez	9	60	2,43	100	Total
Nuño Gómez	9	61	0,18	100	Total
Nuño Gómez	9	62	1,40	100	Total
Nuño Gómez	9	63	0,59	100	Total
Nuño Gómez	9	67	0,22	100	Total
Nuño Gómez	9	68	2,27	100	Total
Nuño Gómez	9	69	0,26	100	Total
Nuño Gómez	9	70	0,47	100	Total
Nuño Gómez	9	73	0,82	100	Total
Nuño Gómez	9	74	0,63	100	Total
Nuño Gómez	9	75	0,55	100	Total
Nuño Gómez	9	76	0,71	100	Total
Nuño Gómez	9	77	1,03	100	Total
Nuño Gómez	9	80	32,46	100	Total
Nuño Gómez	9	81	1,30	100	Total
Nuño Gómez	9	84	0,90	100	Total
Nuño Gómez	9	85	1,05	100	Total
Nuño Gómez	9	86	0,13	100	Total

Municipio	Polígono	Parcela	Superficie parcela (ha)	Superficie en RN 2000 (%)	Inclusión total/parcial
Nuño Gómez	9	89	1,10	100	Total
Nuño Gómez	9	90	1,58	100	Total
Nuño Gómez	9	92	15,90	100	Total
Nuño Gómez	9	94	1,00	100	Total
Nuño Gómez	9	95	1,24	100	Total
Nuño Gómez	9	96	4,42	100	Total
Nuño Gómez	9	97	6,37	100	Total
Nuño Gómez	9	98	5,99	100	Total
Nuño Gómez	9	99	0,63	100	Total
Nuño Gómez	9	100	3,36	100	Total
Nuño Gómez	9	101	2,14	100	Total
Nuño Gómez	9	102	6,89	100	Total
Nuño Gómez	9	104	0,42	100	Total
Nuño Gómez	9	106	3,17	100	Total
Nuño Gómez	9	107	5,34	100	Total
Nuño Gómez	9	108	0,66	100	Total
Nuño Gómez	9	110	0,40	100	Total
Nuño Gómez	9	112	0,58	100	Total
Nuño Gómez	9	114	0,34	100	Total
Nuño Gómez	9	115	0,88	100	Total
Nuño Gómez	9	118	2,78	100	Total
Nuño Gómez	9	119	1,41	100	Total
Nuño Gómez	9	120	1,55	100	Total
Nuño Gómez	9	121	9,40	100	Total
Nuño Gómez	9	122	0,36	100	Total
Nuño Gómez	9	123	0,03	100	Total
Nuño Gómez	9	126	3,32	100	Total
Nuño Gómez	9	127	1,23	100	Total
Nuño Gómez	9	146	1,88	98,57	Parcial
Nuño Gómez	9	147	0,18	100	Total
Nuño Gómez	9	148	0,20	100	Total
Nuño Gómez	9	149	0,33	100	Total
Nuño Gómez	9	150	0,34	100	Total
Nuño Gómez	9	151	0,13	100	Total
Nuño Gómez	9	152	0,09	100	Total
Nuño Gómez	9	153	0,18	100	Total
Nuño Gómez	9	154	0,12	100	Total
Nuño Gómez	9	155	0,03	100	Total
Nuño Gómez	9	156	0,07	100	Total
Nuño Gómez	9	157	0,05	100	Total
Nuño Gómez	9	158	0,07	100	Total
Nuño Gómez	9	159	0,07	100	Total
Nuño Gómez	9	180	0,51	100	Total

Municipio	Polígono	Parcela	Superficie parcela (ha)	Superficie en RN 2000 (%)	Inclusión total/parcial
Nuño Gómez	9	181	0,27	100	Total
Nuño Gómez	9	182	0,60	100	Total
Nuño Gómez	9	183	0,09	100	Total
Nuño Gómez	9	184	0,08	100	Total
Nuño Gómez	9	185	0,01	100	Total
Nuño Gómez	9	187	0,02	100	Total
Nuño Gómez	9	188	0,02	100	Total
Nuño Gómez	9	189	0,01	100	Total
Nuño Gómez	9	190	0,38	100	Total
Nuño Gómez	9	191	0,73	100	Total
Nuño Gómez	9	193	0,24	100	Total
Nuño Gómez	9	194	0,24	100	Total
Nuño Gómez	9	195	0,30	100	Total
Nuño Gómez	9	196	1,89	100	Total
Nuño Gómez	9	198	1,18	100	Total
Nuño Gómez	9	199	0,29	100	Total
Nuño Gómez	9	200	0,79	100	Total
Nuño Gómez	9	201	0,14	100	Total
Nuño Gómez	9	202	0,17	100	Total
Nuño Gómez	9	203	0,34	100	Total
Nuño Gómez	9	206	0,55	100	Total
Nuño Gómez	9	208	0,10	100	Total
Nuño Gómez	9	209	0,59	100	Total
Nuño Gómez	9	210	0,25	100	Total
Nuño Gómez	9	211	0,89	100	Total
Nuño Gómez	9	212	0,38	100	Total
Nuño Gómez	9	213	1,46	100	Total
Nuño Gómez	9	214	1,66	100	Total
Nuño Gómez	9	216	0,96	100	Total
Nuño Gómez	9	217	0,62	100	Total
Nuño Gómez	9	218	0,25	100	Total
Nuño Gómez	9	221	0,73	100	Total
Nuño Gómez	9	222	4,11	100	Total
Nuño Gómez	9	223	2,44	100	Total
Nuño Gómez	9	225	0,12	100	Total
Nuño Gómez	9	226	0,08	100	Total
Nuño Gómez	9	227	0,56	100	Total
Nuño Gómez	9	228	3,97	100	Total
Nuño Gómez	9	229	0,17	100	Total
Nuño Gómez	9	230	0,27	100	Total
Nuño Gómez	9	231	0,23	100	Total
Nuño Gómez	9	232	0,10	100	Total
Nuño Gómez	9	233	2,96	100	Total

Municipio	Polígono	Parcela	Superficie parcela (ha)	Superficie en RN 2000 (%)	Inclusión total/parcial
Nuño Gómez	9	234	1,03	100	Total
Nuño Gómez	9	235	14,87	100	Total
Nuño Gómez	9	236	2,23	100	Total
Nuño Gómez	9	237	0,70	100	Total
Nuño Gómez	9	238	0,96	100	Total
Nuño Gómez	9	239	0,04	100	Total
Nuño Gómez	9	240	0,12	100	Total
Nuño Gómez	9	241	0,67	100	Total
Nuño Gómez	9	242	1,66	100	Total
Nuño Gómez	9	243	0,43	100	Total
Nuño Gómez	9	244	0,38	100	Total
Nuño Gómez	9	245	0,24	100	Total
Nuño Gómez	9	247	0,57	100	Total
Nuño Gómez	9	248	0,75	100	Total
Nuño Gómez	9	249	1,21	100	Total
Nuño Gómez	9	250	1,58	100	Total
Nuño Gómez	9	251	0,44	100	Total
Nuño Gómez	9	252	0,51	100	Total
Nuño Gómez	9	253	0,90	100	Total
Nuño Gómez	9	254	3,98	100	Total
Nuño Gómez	9	255	0,39	100	Total
Nuño Gómez	9	256	0,43	100	Total
Nuño Gómez	9	257	0,67	100	Total
Nuño Gómez	9	258	0,75	100	Total
Nuño Gómez	9	260	0,60	100	Total
Nuño Gómez	9	261	0,30	100	Total
Nuño Gómez	9	262	0,14	100	Total
Nuño Gómez	9	263	0,06	100	Total
Nuño Gómez	9	264	0,05	100	Total
Nuño Gómez	9	265	0,04	100	Total
Nuño Gómez	9	266	0,01	100	Total
Nuño Gómez	9	267	0,20	100	Total
Nuño Gómez	9	268	2,16	100	Total
Nuño Gómez	9	269	2,76	100	Total
Nuño Gómez	9	270	0,06	100	Total
Nuño Gómez	9	271	3,43	100	Total
Nuño Gómez	9	273	2,48	100	Total
Nuño Gómez	9	274	1,80	100	Total
Nuño Gómez	9	275	0,02	100	Total
Nuño Gómez	9	280	2,46	100	Total
Nuño Gómez	9	281	0,05	100	Total
Nuño Gómez	9	282	0,09	100	Total
Nuño Gómez	9	283	0,34	100	Total

Municipio	Polígono	Parcela	Superficie parcela (ha)	Superficie en RN 2000 (%)	Inclusión total/parcial
Nuño Gómez	9	287	0,60	100	Total
Nuño Gómez	9	288	0,05	100	Total
Nuño Gómez	9	9001	1,31	100	Total
Nuño Gómez	9	9002	1,23	100	Total
Nuño Gómez	9	9003	0,31	100	Total
Nuño Gómez	9	9004	0,24	100	Total
Nuño Gómez	9	9005	0,20	100	Total
Nuño Gómez	9	9006	0,18	100	Total
Nuño Gómez	9	9007	0,28	71,83	Parcial
Nuño Gómez	9	9008	0,27	82,70	Parcial
Nuño Gómez	9	9009	0,09	100	Total
Nuño Gómez	9	9010	0,31	100	Total
Nuño Gómez	9	9011	0,36	100	Total
Nuño Gómez	9	9012	0,21	100	Total
Nuño Gómez	9	9013	0,14	100	Total
Nuño Gómez	9	9014	0,37	100	Total
Nuño Gómez	9	9015	0,49	100	Total
Nuño Gómez	9	10153	0,02	100	Total
Nuño Gómez	9	10219	0,91	100	Total
Nuño Gómez	9	20219	0,32	100	Total
Nuño Gómez	10	1	5,62	100	Total
Nuño Gómez	10	2	0,76	100	Total
Nuño Gómez	10	3	7,27	100	Total
Nuño Gómez	10	4	4,71	100	Total
Nuño Gómez	10	5	6,35	100	Total
Nuño Gómez	10	6	4,84	100	Total
Nuño Gómez	10	7	3,07	100	Total
Nuño Gómez	10	8	0,60	100	Total
Nuño Gómez	10	9	2,94	100	Total
Nuño Gómez	10	10	2,72	100	Total
Nuño Gómez	10	11	3,63	100	Total
Nuño Gómez	10	12	1,59	100	Total
Nuño Gómez	10	13	1,03	100	Total
Nuño Gómez	10	14	0,06	100	Total
Nuño Gómez	10	15	9,97	100	Total
Nuño Gómez	10	16	2,43	100	Total
Nuño Gómez	10	18	18,64	100	Total
Nuño Gómez	10	19	0,81	100	Total
Nuño Gómez	10	20	0,07	100	Total
Nuño Gómez	10	21	0,04	100	Total
Nuño Gómez	10	22	0,59	100	Total
Nuño Gómez	10	23	0,92	100	Total
Nuño Gómez	10	24	0,84	100	Total

Municipio	Polígono	Parcela	Superficie parcela (ha)	Superficie en RN 2000 (%)	Inclusión total/parcial
Nuño Gómez	10	25	0,92	100	Total
Nuño Gómez	10	26	0,38	100	Total
Nuño Gómez	10	27	2,77	100	Total
Nuño Gómez	10	28	3,61	100	Total
Nuño Gómez	10	29	5,10	100	Total
Nuño Gómez	10	30	0,78	100	Total
Nuño Gómez	10	31	15,88	100	Total
Nuño Gómez	10	32	0,10	100	Total
Nuño Gómez	10	33	2,28	100	Total
Nuño Gómez	10	34	2,68	100	Total
Nuño Gómez	10	35	4,40	100	Total
Nuño Gómez	10	36	0,16	100	Total
Nuño Gómez	10	37	9,99	100	Total
Nuño Gómez	10	38	7,18	100	Total
Nuño Gómez	10	39	5,91	100	Total
Nuño Gómez	10	40	6,58	100	Total
Nuño Gómez	10	41	9,65	100	Total
Nuño Gómez	10	45	2,14	100	Total
Nuño Gómez	10	46	0,15	100	Total
Nuño Gómez	10	47	0,09	100	Total
Nuño Gómez	10	48	0,49	100	Total
Nuño Gómez	10	49	0,28	100	Total
Nuño Gómez	10	50	0,23	100	Total
Nuño Gómez	10	51	0,71	100	Total
Nuño Gómez	10	53	1,49	100	Total
Nuño Gómez	10	54	0,41	100	Total
Nuño Gómez	10	57	1,22	100	Total
Nuño Gómez	10	58	1,08	100	Total
Nuño Gómez	10	59	0,11	100	Total
Nuño Gómez	10	61	0,01	100	Total
Nuño Gómez	10	62	0,01	100	Total
Nuño Gómez	10	63	0,02	100	Total
Nuño Gómez	10	64	0,03	100	Total
Nuño Gómez	10	65	0,12	100	Total
Nuño Gómez	10	66	0,12	100	Total
Nuño Gómez	10	67	0,11	100	Total
Nuño Gómez	10	68	0,03	100	Total
Nuño Gómez	10	69	0,03	100	Total
Nuño Gómez	10	70	0,01	100	Total
Nuño Gómez	10	71	0,01	100	Total
Nuño Gómez	10	73	0,08	100	Total
Nuño Gómez	10	74	0,10	100	Total
Nuño Gómez	10	75	0,10	100	Total

Municipio	Polígono	Parcela	Superficie parcela (ha)	Superficie en RN 2000 (%)	Inclusión total/parcial
Nuño Gómez	10	76	0,16	100	Total
Nuño Gómez	10	78	0,09	100	Total
Nuño Gómez	10	81	0,04	100	Total
Nuño Gómez	10	82	0,08	100	Total
Nuño Gómez	10	83	0,09	100	Total
Nuño Gómez	10	84	0,58	100	Total
Nuño Gómez	10	85	2,85	100	Total
Nuño Gómez	10	86	0,93	100	Total
Nuño Gómez	10	87	1,48	100	Total
Nuño Gómez	10	88	1,09	100	Total
Nuño Gómez	10	89	1,30	100	Total
Nuño Gómez	10	90	0,91	100	Total
Nuño Gómez	10	91	1,68	100	Total
Nuño Gómez	10	92	0,73	100	Total
Nuño Gómez	10	93	1,40	100	Total
Nuño Gómez	10	94	0,90	100	Total
Nuño Gómez	10	95	0,75	100	Total
Nuño Gómez	10	96	0,76	100	Total
Nuño Gómez	10	97	0,51	100	Total
Nuño Gómez	10	98	2,38	100	Total
Nuño Gómez	10	99	0,05	100	Total
Nuño Gómez	10	100	0,07	100	Total
Nuño Gómez	10	101	2,73	100	Total
Nuño Gómez	10	102	1,99	100	Total
Nuño Gómez	10	104	1,30	100	Total
Nuño Gómez	10	105	0,02	100	Total
Nuño Gómez	10	107	1,34	100	Total
Nuño Gómez	10	109	4,56	100	Total
Nuño Gómez	10	9001	0,08	100	Total
Nuño Gómez	10	9002	0,58	100	Total
Nuño Gómez	10	9003	1,61	100	Total
Nuño Gómez	10	9004	0,10	100	Total
Nuño Gómez	10	9005	0,60	100	Total
Oropesa	7	56	7,38	100	Total
Oropesa	7	57	0,34	100	Total
Oropesa	7	58	6,65	100	Total
Oropesa	7	59	1,31	100	Total
Oropesa	7	60	0,72	100	Total
Oropesa	7	61	25,72	100	Total
Oropesa	7	62	10,20	100	Total
Oropesa	7	63	2,72	100	Total
Oropesa	7	64	2,76	100	Total
Oropesa	7	65	2,60	100	Total

Municipio	Polígono	Parcela	Superficie parcela (ha)	Superficie en RN 2000 (%)	Inclusión total/parcial
Oropesa	7	66	2,92	100	Total
Oropesa	7	67	101,35	100	Total
Oropesa	7	2002	19,46	100	Total
Oropesa	7	9001	5,95	47,96	Parcial
Oropesa	7	9007	18,62	4,19	Parcial
Oropesa	7	9008	3,87	0,07	Parcial
Oropesa	7	9019	2,83	100	Total
Oropesa	7	9020	0,44	100	Total
Oropesa	7	9024	0,22	100	Total
Oropesa	7	9025	0,51	100	Total
Oropesa	7	9917	0,005	100	Total
Oropesa	7	9918	0,01	100	Total
Oropesa	7	9919	0,01	100	Total
Oropesa	7	9920	0,01	100	Total
Oropesa	7	9921	0,01	100	Total
Oropesa	7	9922	0,06	100	Total
Oropesa	7	9923	0,01	100	Total
Oropesa	8	1	85,65	100	Total
Oropesa	8	2	20,32	100	Total
Oropesa	8	4	169,11	100	Total
Oropesa	8	5	35,66	100	Total
Oropesa	8	6	274,32	100	Total
Oropesa	8	7	12,77	100	Total
Oropesa	8	8	576,30	100	Total
Oropesa	8	9	63,76	100	Total
Oropesa	8	10	242,83	100	Total
Oropesa	8	11	87,06	100	Total
Oropesa	8	12	328,20	100	Total
Oropesa	8	13	112,74	100	Total
Oropesa	8	14	150,80	100	Total
Oropesa	8	15	42,13	100	Total
Oropesa	8	16	41,11	100	Total
Oropesa	8	17	60,25	100	Total
Oropesa	8	18	27,49	100	Total
Oropesa	8	19	32,02	100	Total
Oropesa	8	20	37,92	100	Total
Oropesa	8	21	233,44	100	Total
Oropesa	8	22	73,57	100	Total
Oropesa	8	23	96,52	100	Total
Oropesa	8	24	0,42	100	Total
Oropesa	8	25	5,83	100	Total
Oropesa	8	26	25,03	100	Total
Oropesa	8	27	179,86	99,90	Parcial

Municipio	Polígono	Parcela	Superficie parcela (ha)	Superficie en RN 2000 (%)	Inclusión total/parcial
Oropesa	8	28	52,61	100	Total
Oropesa	8	29	104,23	100	Total
Oropesa	8	30	1,14	100	Total
Oropesa	8	31	18,16	99,86	Parcial
Oropesa	8	32	0,88	100	Total
Oropesa	8	33	1,79	100	Total
Oropesa	8	34	3,40	99,76	Parcial
Oropesa	8	35	1,00	91,49	Parcial
Oropesa	8	36	1,11	95,83	Parcial
Oropesa	8	37	3,78	100	Total
Oropesa	8	38	0,27	95,37	Parcial
Oropesa	8	39	0,41	100	Total
Oropesa	8	40	0,38	100	Total
Oropesa	8	41	0,10	100	Total
Oropesa	8	42	0,15	100	Total
Oropesa	8	9001	5,02	100	Total
Oropesa	8	9002	1,35	100	Total
Oropesa	8	9003	0,86	100	Total
Oropesa	8	9004	2,22	100	Total
Oropesa	8	9005	10,02	100	Total
Oropesa	8	9006	2,71	100	Total
Oropesa	8	9007	2,00	100	Total
Oropesa	8	9008	3,22	100	Total
Oropesa	8	9009	1,42	100	Total
Oropesa	8	9010	0,02	100	Total
Oropesa	8	9011	1,74	100	Total
Oropesa	8	9012	0,04	100	Total
Oropesa	8	9013	1,44	100	Total
Oropesa	8	9014	0,89	100	Total
Oropesa	8	9015	2,14	100	Total
Oropesa	8	9016	0,17	100	Total
Oropesa	8	9017	1,56	99,52	Parcial
Oropesa	8	9018	0,34	11,25	Parcial
Oropesa	8	9019	1,70	100	Total
Oropesa	8	9020	7,52	100	Total
Oropesa	8	9021	4,21	100	Total
Oropesa	8	9022	1,39	100	Total
Oropesa	8	9024	1,03	100	Total
Oropesa	8	9025	1,13	100	Total
Oropesa	8	9026	1,50	100	Total
Oropesa	8	9027	0,01	100	Total
Oropesa	8	9028	0,01	100	Total
Oropesa	8	9029	0,01	100	Total

Municipio	Polígono	Parcela	Superficie parcela (ha)	Superficie en RN 2000 (%)	Inclusión total/parcial
Oropesa	8	9030	0,03	100	Total
Oropesa	8	9031	0,07	100	Total
Oropesa	8	9032	0,005	100	Total
Oropesa	8	9033	0,005	100	Total
Oropesa	8	9034	0,01	100	Total
Oropesa	8	9035	0,004	100	Total
Oropesa	8	9036	0,004	100	Total
Oropesa	8	9037	0,01	100	Total
Oropesa	8	9038	0,003	100	Total
Oropesa	8	9039	0,01	100	Total
Oropesa	8	60001	0,26	100	Total
Oropesa	9	2	2,65	100	Total
Oropesa	9	4	53,65	100	Total
Oropesa	9	5	11,49	100	Total
Oropesa	9	6	46,78	3,43	Parcial
Oropesa	9	7	49,69	100	Total
Oropesa	9	8	91,08	100	Total
Oropesa	9	9	43,67	100	Total
Oropesa	9	10	17,00	100	Total
Oropesa	9	12	0,30	100	Total
Oropesa	9	13	2,59	100	Total
Oropesa	9	14	149,46	100	Total
Oropesa	9	18	292,81	100	Total
Oropesa	9	19	568,70	100	Total
Oropesa	9	20	86,79	100	Total
Oropesa	9	21	7,25	100	Total
Oropesa	9	22	123,82	100	Total
Oropesa	9	23	10,08	100	Total
Oropesa	9	24	48,17	100	Total
Oropesa	9	25	137,37	100	Total
Oropesa	9	26	57,90	100	Total
Oropesa	9	27	32,76	100	Total
Oropesa	9	28	703,80	100	Total
Oropesa	9	29	213,94	100	Total
Oropesa	9	31	1,63	100	Total
Oropesa	9	9001	9,60	100	Total
Oropesa	9	9002	2,41	100	Total
Oropesa	9	9003	3,61	100	Total
Oropesa	9	9004	4,82	100	Total
Oropesa	9	9005	0,98	100	Total
Oropesa	9	9006	40,51	100	Total
Oropesa	9	9007	0,64	100	Total
Oropesa	9	9008	0,58	100	Total

Municipio	Polígono	Parcela	Superficie parcela (ha)	Superficie en RN 2000 (%)	Inclusión total/parcial
Oropesa	9	9009	4,95	100	Total
Oropesa	9	9010	201,67	100	Total
Oropesa	9	9011	6,30	100	Total
Oropesa	9	9012	0,30	100	Total
Oropesa	9	9013	5,33	100	Total
Oropesa	9	9014	8,67	92,67	Parcial
Oropesa	9	9015	0,65	100	Total
Oropesa	9	9016	0,63	100	Total
Oropesa	9	9017	1,30	100	Total
Oropesa	9	9018	3,75	100	Total
Oropesa	9	9019	0,26	100	Total
Oropesa	9	9020	0,93	100	Total
Oropesa	9	9021	0,25	100	Total
Oropesa	9	9024	0,01	100	Total
Oropesa	9	9025	0,01	100	Total
Oropesa	9	9026	0,001	100	Total
Oropesa	9	9027	0,01	100	Total
Oropesa	9	9028	0,01	100	Total
Oropesa	9	9029	0,05	100	Total
Oropesa	9	9030	0,01	100	Total
Oropesa	9	9031	0,01	100	Total
Oropesa	9	9032	0,01	100	Total
Oropesa	9	9033	0,02	100	Total
Oropesa	9	9034	0,003	100	Total
Oropesa	9	9035	0,01	100	Total
Oropesa	9	9036	0,004	100	Total
Oropesa	9	60001	0,07	100	Total
Oropesa	9	60002	1,03	100	Total
Oropesa	9	60003	0,75	100	Total
Oropesa	10	1	0,42	100	Total
Oropesa	10	2	34,68	100	Total
Oropesa	10	3	36,82	100	Total
Oropesa	10	4	13,44	100	Total
Oropesa	10	5	20,01	100	Total
Oropesa	10	6	10,12	100	Total
Oropesa	10	7	0,69	100	Total
Oropesa	10	8	67,79	100	Total
Oropesa	10	9	62,85	100	Total
Oropesa	10	10	101,37	100	Total
Oropesa	10	11	24,68	100	Total
Oropesa	10	12	25,15	100	Total
Oropesa	10	13	64,75	100	Total
Oropesa	10	14	39,73	100	Total

Municipio	Polígono	Parcela	Superficie parcela (ha)	Superficie en RN 2000 (%)	Inclusión total/parcial
Oropesa	10	15	8,60	100	Total
Oropesa	10	16	183,02	100	Total
Oropesa	10	17	87,59	100	Total
Oropesa	10	18	80,01	100	Total
Oropesa	10	19	20,65	100	Total
Oropesa	10	21	264,82	100	Total
Oropesa	10	22	292,72	100	Total
Oropesa	10	23	191,26	100	Total
Oropesa	10	24	207,33	100	Total
Oropesa	10	25	84,11	100	Total
Oropesa	10	26	144,04	100	Total
Oropesa	10	27	19,37	100	Total
Oropesa	10	28	2,02	100	Total
Oropesa	10	29	5,38	100	Total
Oropesa	10	30	2,28	100	Total
Oropesa	10	31	24,64	100	Total
Oropesa	10	32	19,04	100	Total
Oropesa	10	33	117,25	100	Total
Oropesa	10	34	137,51	100	Total
Oropesa	10	35	101,83	100	Total
Oropesa	10	36	81,47	100	Total
Oropesa	10	37	14,31	100	Total
Oropesa	10	38	14,73	100	Total
Oropesa	10	39	28,25	100	Total
Oropesa	10	40	21,41	100	Total
Oropesa	10	41	9,24	100	Total
Oropesa	10	42	69,81	100	Total
Oropesa	10	43	58,71	100	Total
Oropesa	10	44	57,57	100	Total
Oropesa	10	45	21,89	100	Total
Oropesa	10	46	11,64	100	Total
Oropesa	10	47	68,63	100	Total
Oropesa	10	48	118,86	100	Total
Oropesa	10	49	46,55	100	Total
Oropesa	10	50	31,43	100	Total
Oropesa	10	51	56,36	100	Total
Oropesa	10	52	10,38	100	Total
Oropesa	10	53	11,91	100	Total
Oropesa	10	54	0,46	100	Total
Oropesa	10	55	0,25	100	Total
Oropesa	10	56	15,97	100	Total
Oropesa	10	57	37,13	100	Total
Oropesa	10	58	28,57	100	Total

Municipio	Polígono	Parcela	Superficie parcela (ha)	Superficie en RN 2000 (%)	Inclusión total/parcial
Oropesa	10	59	11,51	100	Total
Oropesa	10	9001	534,84	100	Total
Oropesa	10	9002	22,42	100	Total
Oropesa	10	9003	0,01	100	Total
Oropesa	10	9004	0,37	100	Total
Oropesa	10	9005	0,02	100	Total
Oropesa	10	9006	0,40	100	Total
Oropesa	10	9007	0,30	100	Total
Oropesa	10	9008	0,08	100	Total
Oropesa	10	9009	0,62	100	Total
Oropesa	10	9010	1,29	100	Total
Oropesa	10	9011	1,11	100	Total
Oropesa	10	9012	17,68	100	Total
Oropesa	10	9013	1,54	100	Total
Oropesa	10	9014	0,59	100	Total
Oropesa	10	9015	1,41	100	Total
Oropesa	10	9016	4,18	100	Total
Oropesa	10	9017	2,59	100	Total
Oropesa	10	9018	3,63	100	Total
Oropesa	10	9019	11,80	100	Total
Oropesa	10	9020	2,56	100	Total
Oropesa	10	9021	0,29	100	Total
Oropesa	10	9022	5,54	100	Total
Oropesa	10	9023	0,27	100	Total
Oropesa	10	9024	0,72	100	Total
Oropesa	10	9025	1,21	100	Total
Oropesa	10	9026	0,69	100	Total
Oropesa	10	9027	0,10	100	Total
Oropesa	10	9028	0,64	100	Total
Oropesa	10	9029	0,15	100	Total
Oropesa	10	9030	0,25	100	Total
Oropesa	10	9031	2,18	100	Total
Oropesa	10	9032	0,19	100	Total
Oropesa	10	9033	0,29	100	Total
Oropesa	10	9034	1,31	100	Total
Oropesa	10	9035	0,75	100	Total
Oropesa	10	9036	1,22	100	Total
Oropesa	10	9037	0,47	100	Total
Oropesa	10	9038	0,40	100	Total
Oropesa	10	9039	0,14	100	Total
Oropesa	10	9040	0,75	100	Total
Oropesa	10	9041	0,01	100	Total
Oropesa	10	9042	0,01	100	Total

Municipio	Polígono	Parcela	Superficie parcela (ha)	Superficie en RN 2000 (%)	Inclusión total/parcial
Oropesa	10	9043	0,01	100	Total
Oropesa	10	9044	0,01	100	Total
Oropesa	10	9045	0,01	100	Total
Oropesa	10	9046	0,01	100	Total
Oropesa	10	9047	0,01	100	Total
Oropesa	10	9048	0,01	100	Total
Oropesa	10	9049	0,01	100	Total
Oropesa	10	9050	0,01	100	Total
Oropesa	10	9051	0,01	100	Total
Oropesa	10	9052	0,01	100	Total
Oropesa	10	9053	0,001	100	Total
Oropesa	10	9054	0,001	100	Total
Oropesa	10	9055	0,001	100	Total
Oropesa	10	9056	0,01	100	Total
Oropesa	10	9057	0,03	100	Total
Oropesa	10	9058	0,05	100	Total
Oropesa	10	9059	0,01	100	Total
Oropesa	10	9060	0,01	100	Total
Oropesa	10	9061	0,01	100	Total
Oropesa	10	9062	0,01	100	Total
Oropesa	10	9063	0,02	100	Total
Oropesa	10	9064	0,004	100	Total
Oropesa	10	9065	0,01	100	Total
Oropesa	10	9066	0,01	100	Total
Oropesa	10	9067	0,01	100	Total
Oropesa	10	9068	0,01	100	Total
Oropesa	10	9069	0,01	100	Total
Oropesa	10	9070	0,01	100	Total
Oropesa	10	9071	0,02	100	Total
Oropesa	10	9072	0,004	100	Total
Oropesa	10	9073	0,004	100	Total
Oropesa	10	9074	0,01	100	Total
Oropesa	10	9075	0,01	100	Total
Oropesa	10	9076	0,01	100	Total
Oropesa	10	9077	0,002	100	Total
Oropesa	10	9078	0,01	100	Total
Oropesa	10	9079	0,01	100	Total
Oropesa	10	9080	0,01	100	Total
Oropesa	10	60001	0,15	100	Total
Oropesa	10	60002	0,09	100	Total
Oropesa	10	60003	0,02	100	Total
Oropesa	10	60004	0,02	100	Total
Oropesa	10	60005	0,07	100	Total

Municipio	Polígono	Parcela	Superficie parcela (ha)	Superficie en RN 2000 (%)	Inclusión total/parcial
Oropesa	11	1	291,13	100	Total
Oropesa	11	2	225,54	100	Total
Oropesa	11	3	4,36	100	Total
Oropesa	11	4	161,17	100	Total
Oropesa	11	5	42,18	100	Total
Oropesa	11	6	37,33	100	Total
Oropesa	11	7	5,19	100	Total
Oropesa	11	8	62,58	100	Total
Oropesa	11	9	77,35	100	Total
Oropesa	11	10	245,64	100	Total
Oropesa	11	11	55,25	100	Total
Oropesa	11	12	192,67	100	Total
Oropesa	11	13	282,09	100	Total
Oropesa	11	14	92,22	100	Total
Oropesa	11	15	2,95	100	Total
Oropesa	11	16	356,88	100	Total
Oropesa	11	17	94,51	100	Total
Oropesa	11	18	63,53	100	Total
Oropesa	11	19	17,07	100	Total
Oropesa	11	20	56,43	100	Total
Oropesa	11	22	344,94	100	Total
Oropesa	11	23	1018,49	100	Total
Oropesa	11	24	82,83	100	Total
Oropesa	11	25	88,90	100	Total
Oropesa	11	26	7,19	100	Total
Oropesa	11	29	86,81	100	Total
Oropesa	11	30	66,69	100	Total
Oropesa	11	31	25,73	100	Total
Oropesa	11	32	231,97	100	Total
Oropesa	11	9001	45,17	100	Total
Oropesa	11	9002	1,03	100	Total
Oropesa	11	9003	1,41	100	Total
Oropesa	11	9004	8,33	100	Total
Oropesa	11	9005	33,16	100	Total
Oropesa	11	9006	2,62	100	Total
Oropesa	11	9007	1,43	100	Total
Oropesa	11	9008	0,99	100	Total
Oropesa	11	9009	1,39	100	Total
Oropesa	11	9010	3,50	100	Total
Oropesa	11	9011	4,76	100	Total
Oropesa	11	9012	0,04	100	Total
Oropesa	11	9013	1,21	100	Total
Oropesa	11	9014	2,95	100	Total

Municipio	Polígono	Parcela	Superficie parcela (ha)	Superficie en RN 2000 (%)	Inclusión total/parcial
Oropesa	11	9015	0,74	100	Total
Oropesa	11	9016	2,41	100	Total
Oropesa	11	9017	0,58	100	Total
Oropesa	11	9018	3,27	100	Total
Oropesa	11	9019	0,20	100	Total
Oropesa	11	9020	0,01	100	Total
Oropesa	11	9021	0,01	100	Total
Oropesa	11	9022	0,004	100	Total
Oropesa	11	9023	0,02	100	Total
Oropesa	11	9024	0,01	100	Total
Oropesa	11	9025	0,01	100	Total
Oropesa	11	9026	0,01	100	Total
Oropesa	11	9027	0,01	100	Total
Oropesa	11	9028	0,01	100	Total
Oropesa	11	9029	0,02	100	Total
Oropesa	11	9030	0,05	100	Total
Oropesa	11	9031	0,01	100	Total
Oropesa	11	9032	0,01	100	Total
Oropesa	11	9033	0,004	100	Total
Oropesa	11	9034	0,004	100	Total
Oropesa	11	9035	0,004	100	Total
Oropesa	11	9036	0,01	100	Total
Oropesa	11	9037	0,02	100	Total
Oropesa	11	9038	0,003	100	Total
Oropesa	11	9039	0,01	100	Total
Oropesa	11	9040	0,01	100	Total
Oropesa	11	9041	0,02	100	Total
Oropesa	11	60001	0,30	100	Total
Oropesa	11	60002	0,09	100	Total
Oropesa	11	60003	0,61	100	Total
Oropesa	11	60004	0,20	100	Total
Oropesa	11	60005	0,71	100	Total
Oropesa	11	80001	0,91	100	Total
Oropesa	11	80002	0,03	100	Total
Oropesa	11	80003	1,08	100	Total
Oropesa	11	80004	0,07	100	Total
Oropesa	12	45	1,76	100	Total
Oropesa	12	46	2,11	100	Total
Oropesa	12	47	1,06	100	Total
Oropesa	12	48	0,81	100	Total
Oropesa	12	49	3,93	100	Total
Oropesa	12	50	3,02	100	Total
Oropesa	12	51	4,93	100	Total

Municipio	Polígono	Parcela	Superficie parcela (ha)	Superficie en RN 2000 (%)	Inclusión total/parcial
Oropesa	12	52	3,96	100	Total
Oropesa	12	53	1,94	100	Total
Oropesa	12	54	2,85	100	Total
Oropesa	12	55	3,57	95,46	Parcial
Oropesa	12	60	3,81	100	Total
Oropesa	12	61	5,89	100	Total
Oropesa	12	62	5,21	100	Total
Oropesa	12	63	4,80	100	Total
Oropesa	12	65	4,97	100	Total
Oropesa	12	66	5,05	100	Total
Oropesa	12	67	5,73	100	Total
Oropesa	12	68	4,54	100	Total
Oropesa	12	1045	1,77	100	Total
Oropesa	12	1046	1,00	100	Total
Oropesa	12	1047	1,31	100	Total
Oropesa	12	1048	2,40	100	Total
Oropesa	12	1049	1,26	100	Total
Oropesa	12	1050	0,83	100	Total
Oropesa	12	1052	2,16	100	Total
Oropesa	12	1053	1,40	100	Total
Oropesa	12	1054	0,50	100	Total
Oropesa	12	1055	0,38	91,98	Parcial
Oropesa	12	1060	1,68	100	Total
Oropesa	12	1063	1,37	100	Total
Oropesa	12	1065	1,09	100	Total
Oropesa	12	1068	1,92	100	Total
Oropesa	12	2045	0,88	100	Total
Oropesa	12	2046	1,05	100	Total
Oropesa	12	2047	2,27	100	Total
Oropesa	12	2048	1,70	100	Total
Oropesa	12	2049	0,34	100	Total
Oropesa	12	2050	1,23	100	Total
Oropesa	12	2053	0,85	100	Total
Oropesa	12	2054	1,55	100	Total
Oropesa	12	2055	0,94	100	Total
Oropesa	12	3045	1,60	100	Total
Oropesa	12	5014	5,31	100	Total
Oropesa	12	5015	4,17	100	Total
Oropesa	12	5016	10,66	100	Total
Oropesa	12	5017	11,56	100	Total
Oropesa	12	5019	75,31	99,88	Parcial
Oropesa	12	5020	181,69	100	Total
Oropesa	12	5021	182,18	100	Total

Municipio	Polígono	Parcela	Superficie parcela (ha)	Superficie en RN 2000 (%)	Inclusión total/parcial
Oropesa	12	5022	138,23	100	Total
Oropesa	12	5023	10,20	100	Total
Oropesa	12	5024	11,85	100	Total
Oropesa	12	5025	5,34	100	Total
Oropesa	12	5026	16,95	100	Total
Oropesa	12	5027	15,63	100	Total
Oropesa	12	5028	27,49	100	Total
Oropesa	12	5029	54,63	100	Total
Oropesa	12	5030	21,15	100	Total
Oropesa	12	5031	53,02	100	Total
Oropesa	12	5032	244,96	100	Total
Oropesa	12	5033	115,01	100	Total
Oropesa	12	5034	140,62	100	Total
Oropesa	12	5035	40,79	100	Total
Oropesa	12	5036	3,95	100	Total
Oropesa	12	5037	103,89	100	Total
Oropesa	12	5038	95,75	100	Total
Oropesa	12	5039	240,53	100	Total
Oropesa	12	5040	203,60	100	Total
Oropesa	12	5041	84,97	99,87	Parcial
Oropesa	12	5042	4,02	100	Total
Oropesa	12	5043	54,02	100	Total
Oropesa	12	5044	77,53	100	Total
Oropesa	12	5045	5,28	100	Total
Oropesa	12	5046	51,36	100	Total
Oropesa	12	5047	184,29	100	Total
Oropesa	12	5048	5,29	100	Total
Oropesa	12	5049	19,43	100	Total
Oropesa	12	5050	6,55	100	Total
Oropesa	12	5051	8,76	100	Total
Oropesa	12	5052	0,64	100	Total
Oropesa	12	9001	3,63	100	Total
Oropesa	12	9002	2,50	100	Total
Oropesa	12	9003	1,65	100	Total
Oropesa	12	9004	7,35	100	Total
Oropesa	12	9005	0,85	100	Total
Oropesa	12	9006	1,70	100	Total
Oropesa	12	9007	199,30	100	Total
Oropesa	12	9008	6,68	100	Total
Oropesa	12	9009	1,01	100	Total
Oropesa	12	9016	1,85	100	Total
Oropesa	12	9017	0,59	100	Total
Oropesa	12	9018	0,56	100	Total

Municipio	Polígono	Parcela	Superficie parcela (ha)	Superficie en RN 2000 (%)	Inclusión total/parcial
Oropesa	12	9019	0,56	100	Total
Oropesa	12	9020	0,67	100	Total
Oropesa	12	9021	0,76	100	Total
Oropesa	12	9022	14,24	100	Total
Oropesa	12	9023	1,53	100	Total
Oropesa	12	9026	4,42	50,20	Parcial
Oropesa	12	9027	2,92	100	Total
Oropesa	12	9028	0,46	100	Total
Oropesa	12	9029	1,11	100	Total
Oropesa	12	9030	0,45	100	Total
Oropesa	12	9031	1,20	100	Total
Oropesa	12	9032	0,23	100	Total
Oropesa	12	9033	0,42	100	Total
Oropesa	12	9034	1,07	100	Total
Oropesa	12	9035	0,13	100	Total
Oropesa	12	9040	2,19	100	Total
Oropesa	12	9042	1,82	100	Total
Oropesa	12	9043	1,19	100	Total
Oropesa	12	9044	0,89	100	Total
Oropesa	12	9045	3,05	100	Total
Oropesa	12	9046	1,30	100	Total
Oropesa	12	9047	0,10	100	Total
Oropesa	12	9048	1,07	100	Total
Oropesa	12	9049	0,75	100	Total
Oropesa	12	9052	0,50	100	Total
Oropesa	12	9055	2,26	100	Total
Oropesa	12	9057	1,18	100	Total
Oropesa	12	9058	0,44	100	Total
Oropesa	12	9059	2,76	100	Total
Oropesa	12	9060	0,45	100	Total
Oropesa	12	9062	0,01	100	Total
Oropesa	12	9063	0,01	100	Total
Oropesa	12	9064	0,01	100	Total
Oropesa	12	9066	0,01	100	Total
Oropesa	12	9067	0,01	100	Total
Oropesa	12	9068	0,01	100	Total
Oropesa	12	9069	0,01	100	Total
Oropesa	12	9070	0,01	100	Total
Oropesa	12	9071	0,03	100	Total
Oropesa	12	9072	0,04	100	Total
Oropesa	12	9073	0,11	100	Total
Oropesa	12	9074	0,001	100	Total
Oropesa	12	9075	0,01	100	Total

Municipio	Polígono	Parcela	Superficie parcela (ha)	Superficie en RN 2000 (%)	Inclusión total/parcial
Oropesa	12	9076	0,02	100	Total
Oropesa	12	9077	0,002	100	Total
Oropesa	12	9078	0,02	100	Total
Oropesa	12	9079	0,01	100	Total
Oropesa	12	9080	0,04	100	Total
Oropesa	12	9081	0,02	100	Total
Oropesa	12	9082	0,01	100	Total
Oropesa	12	9083	0,02	100	Total
Oropesa	12	60001	0,23	100	Total
Oropesa	13	4	82,72	100	Total
Oropesa	13	5	5,93	74,44	Parcial
Oropesa	13	6	119,56	100	Total
Oropesa	13	8	199,18	100	Total
Oropesa	13	10	107,23	10,12	Parcial
Oropesa	13	9003	3,36	81,35	Parcial
Oropesa	13	9004	0,89	100	Total
Oropesa	13	9005	2,33	82,40	Parcial
Oropesa	13	9006	2,05	100	Total
Oropesa	13	9014	0,12	100	Total
Oropesa	13	9015	1,27	100	Total
Oropesa	13	9016	1,17	100	Total
Oropesa	13	9017	0,01	100	Total
Oropesa	13	9018	0,05	100	Total
Oropesa	13	9019	0,01	100	Total
Oropesa	13	9020	0,02	100	Total
Oropesa	13	9021	0,01	100	Total
Oropesa	13	9022	0,01	100	Total
Oropesa	13	9024	0,01	100	Total
Oropesa	14	1	25,84	100	Total
Oropesa	14	2	76,91	100	Total
Oropesa	14	3	29,57	100	Total
Oropesa	14	4	49,63	100	Total
Oropesa	14	5	40,65	100	Total
Oropesa	14	6	36,99	100	Total
Oropesa	14	7	42,31	100	Total
Oropesa	14	8	99,12	100	Total
Oropesa	14	9	74,75	100	Total
Oropesa	14	10	7,13	100	Total
Oropesa	14	11	9,13	100	Total
Oropesa	14	12	34,09	100	Total
Oropesa	14	13	27,61	100	Total
Oropesa	14	14	5,95	100	Total
Oropesa	14	15	75,29	100	Total

Municipio	Polígono	Parcela	Superficie parcela (ha)	Superficie en RN 2000 (%)	Inclusión total/parcial
Oropesa	14	16	20,03	100	Total
Oropesa	14	17	196,53	100	Total
Oropesa	14	18	519,87	65,57	Parcial
Oropesa	14	19	186,71	100	Total
Oropesa	14	20	165,87	100	Total
Oropesa	14	9009	0,83	100	Total
Oropesa	14	9010	1,57	100	Total
Oropesa	14	9011	10,05	100	Total
Oropesa	14	9012	4,38	100	Total
Oropesa	14	9013	1,87	100	Total
Oropesa	14	9014	2,43	100	Total
Oropesa	14	9015	0,43	100	Total
Oropesa	14	9016	1,05	100	Total
Oropesa	14	9017	0,86	100	Total
Oropesa	14	9018	2,49	100	Total
Oropesa	14	9019	0,94	100	Total
Oropesa	14	9020	0,44	100	Total
Oropesa	14	9021	0,11	100	Total
Oropesa	14	9022	0,19	100	Total
Oropesa	14	9023	0,50	100	Total
Oropesa	14	9024	0,96	100	Total
Oropesa	14	9026	1,20	100	Total
Oropesa	14	9027	1,10	100	Total
Oropesa	14	9048	0,27	100	Total
Oropesa	14	9056	0,01	100	Total
Oropesa	14	9057	0,004	100	Total
Oropesa	14	9058	0,01	100	Total
Oropesa	14	9059	0,01	100	Total
Oropesa	14	9060	0,003	100	Total
Oropesa	14	9061	0,01	100	Total
Oropesa	14	9062	0,004	100	Total
Oropesa	14	9063	0,01	100	Total
Oropesa	14	9064	0,01	100	Total
Oropesa	14	9065	0,01	100	Total
Oropesa	14	9066	0,001	100	Total
Oropesa	14	9072	0,01	100	Total
Oropesa	14	9073	0,11	100	Total
Oropesa	14	9074	0,01	100	Total
Oropesa	14	9075	0,01	100	Total
Oropesa	14	9076	0,01	100	Total
Oropesa	14	9077	0,005	100	Total
Oropesa	14	9078	0,01	100	Total
Oropesa	15	1	44,15	100	Total

Municipio	Polígono	Parcela	Superficie parcela (ha)	Superficie en RN 2000 (%)	Inclusión total/parcial
Oropesa	15	2	35,47	100	Total
Oropesa	15	3	63,11	100	Total
Oropesa	15	4	231,57	100	Total
Oropesa	15	5	57,28	100	Total
Oropesa	15	6	5,99	100	Total
Oropesa	15	7	10,58	100	Total
Oropesa	15	8	31,35	100	Total
Oropesa	15	9	27,12	100	Total
Oropesa	15	10	56,27	100	Total
Oropesa	15	11	26,69	100	Total
Oropesa	15	12	30,42	100	Total
Oropesa	15	13	17,09	100	Total
Oropesa	15	14	8,23	100	Total
Oropesa	15	15	24,99	100	Total
Oropesa	15	16	55,49	100	Total
Oropesa	15	17	32,33	100	Total
Oropesa	15	18	1,97	100	Total
Oropesa	15	19	74,26	100	Total
Oropesa	15	20	51,01	100	Total
Oropesa	15	21	7,71	100	Total
Oropesa	15	22	34,77	100	Total
Oropesa	15	23	6,57	100	Total
Oropesa	15	24	5,57	100	Total
Oropesa	15	25	35,82	100	Total
Oropesa	15	41	21,76	17,47	Parcial
Oropesa	15	43	0,27	100	Total
Oropesa	15	44	4,45	100	Total
Oropesa	15	45	0,46	100	Total
Oropesa	15	46	0,37	100	Total
Oropesa	15	47	1,19	100	Total
Oropesa	15	49	2,82	100	Total
Oropesa	15	50	35,37	100	Total
Oropesa	15	51	12,03	100	Total
Oropesa	15	52	14,79	100	Total
Oropesa	15	53	27,41	100	Total
Oropesa	15	54	11,03	100	Total
Oropesa	15	55	21,09	100	Total
Oropesa	15	56	36,57	100	Total
Oropesa	15	58	6,75	100	Total
Oropesa	15	59	23,06	100	Total
Oropesa	15	60	0,35	100	Total
Oropesa	15	61	0,82	100	Total
Oropesa	15	62	0,25	100	Total

Municipio	Polígono	Parcela	Superficie parcela (ha)	Superficie en RN 2000 (%)	Inclusión total/parcial
Oropesa	15	63	4,85	100	Total
Oropesa	15	73	29,21	100	Total
Oropesa	15	74	3,77	100	Total
Oropesa	15	75	3,46	100	Total
Oropesa	15	76	9,06	100	Total
Oropesa	15	9001	13,88	100	Total
Oropesa	15	9002	0,59	100	Total
Oropesa	15	9003	1,88	100	Total
Oropesa	15	9004	3,55	100	Total
Oropesa	15	9005	0,93	100	Total
Oropesa	15	9006	1,84	100	Total
Oropesa	15	9010	5,62	100	Total
Oropesa	15	9011	1,20	100	Total
Oropesa	15	9012	0,09	100	Total
Oropesa	15	9013	0,26	100	Total
Oropesa	15	9016	12,88	66,94	Parcial
Oropesa	15	9017	0,04	100	Total
Oropesa	15	9018	1,16	100	Total
Oropesa	15	9019	0,45	100	Total
Oropesa	15	9020	0,81	100	Total
Oropesa	15	9021	0,78	100	Total
Oropesa	15	9022	0,93	47,61	Parcial
Oropesa	15	9024	0,37	100	Total
Oropesa	15	9025	0,12	100	Total
Oropesa	15	9032	0,01	100	Total
Oropesa	15	9034	0,02	100	Total
Oropesa	15	9035	0,01	100	Total
Oropesa	15	9036	0,01	100	Total
Oropesa	15	9037	0,01	100	Total
Oropesa	15	9038	0,004	100	Total
Oropesa	15	9039	0,01	100	Total
Oropesa	15	9040	0,01	100	Total
Oropesa	15	9041	0,07	100	Total
Oropesa	15	9042	0,01	100	Total
Oropesa	15	9043	0,01	100	Total
Oropesa	15	60001	0,40	100	Total
Oropesa	15	60002	0,92	100	Total
Paredes de Escalona	1	1	2,21	100	Total
Paredes de Escalona	1	2	0,74	100	Total
Paredes de Escalona	1	3	0,50	100	Total
Paredes de Escalona	1	4	1,17	100	Total
Paredes de Escalona	1	6	0,58	100	Total
Paredes de Escalona	1	7	1,12	100	Total

Municipio	Polígono	Parcela	Superficie parcela (ha)	Superficie en RN 2000 (%)	Inclusión total/parcial
Paredes de Escalona	1	8	1,76	100	Total
Paredes de Escalona	1	9	0,52	100	Total
Paredes de Escalona	1	10	1,58	100	Total
Paredes de Escalona	1	12	0,33	100	Total
Paredes de Escalona	1	13	0,91	100	Total
Paredes de Escalona	1	14	1,06	100	Total
Paredes de Escalona	1	15	0,96	100	Total
Paredes de Escalona	1	16	0,94	100	Total
Paredes de Escalona	1	17	3,93	100	Total
Paredes de Escalona	1	18	2,06	100	Total
Paredes de Escalona	1	19	0,71	100	Total
Paredes de Escalona	1	20	6,60	100	Total
Paredes de Escalona	1	21	1,30	100	Total
Paredes de Escalona	1	22	2,01	100	Total
Paredes de Escalona	1	24	0,84	100	Total
Paredes de Escalona	1	25	1,57	100	Total
Paredes de Escalona	1	26	8,57	100	Total
Paredes de Escalona	1	30	0,46	100	Total
Paredes de Escalona	1	31	0,88	100	Total
Paredes de Escalona	1	32	0,69	100	Total
Paredes de Escalona	1	33	0,57	100	Total
Paredes de Escalona	1	34	0,25	100	Total
Paredes de Escalona	1	35	0,43	100	Total
Paredes de Escalona	1	36	11,34	100	Total
Paredes de Escalona	1	38	1,42	100	Total
Paredes de Escalona	1	39	0,93	100	Total
Paredes de Escalona	1	41	2,88	100	Total
Paredes de Escalona	1	42	2,03	100	Total
Paredes de Escalona	1	43	0,74	100	Total
Paredes de Escalona	1	44	2,16	100	Total
Paredes de Escalona	1	45	2,05	100	Total
Paredes de Escalona	1	47	3,33	100	Total
Paredes de Escalona	1	49	6,35	100	Total
Paredes de Escalona	1	53	0,70	100	Total
Paredes de Escalona	1	54	4,53	100	Total
Paredes de Escalona	1	56	0,72	100	Total
Paredes de Escalona	1	57	0,54	100	Total
Paredes de Escalona	1	58	0,21	100	Total
Paredes de Escalona	1	59	0,68	100	Total
Paredes de Escalona	1	60	1,16	100	Total
Paredes de Escalona	1	61	0,79	100	Total
Paredes de Escalona	1	62	0,47	100	Total
Paredes de Escalona	1	63	2,78	100	Total

Municipio	Polígono	Parcela	Superficie parcela (ha)	Superficie en RN 2000 (%)	Inclusión total/parcial
Paredes de Escalona	1	64	0,60	100	Total
Paredes de Escalona	1	65	0,79	100	Total
Paredes de Escalona	1	66	0,49	100	Total
Paredes de Escalona	1	67	0,48	100	Total
Paredes de Escalona	1	68	1,55	97,83	Parcial
Paredes de Escalona	1	73	0,65	100	Total
Paredes de Escalona	1	74	0,51	100	Total
Paredes de Escalona	1	75	1,98	100	Total
Paredes de Escalona	1	76	0,59	100	Total
Paredes de Escalona	1	77	0,46	100	Total
Paredes de Escalona	1	78	1,61	100	Total
Paredes de Escalona	1	79	1,48	100	Total
Paredes de Escalona	1	80	0,89	100	Total
Paredes de Escalona	1	82	0,05	100	Total
Paredes de Escalona	1	85	1,50	100	Total
Paredes de Escalona	1	86	0,40	100	Total
Paredes de Escalona	1	89	0,08	100	Total
Paredes de Escalona	1	90	0,94	100	Total
Paredes de Escalona	1	92	0,24	100	Total
Paredes de Escalona	1	95	1,22	100	Total
Paredes de Escalona	1	96	0,61	100	Total
Paredes de Escalona	1	97	0,46	100	Total
Paredes de Escalona	1	98	1,59	100	Total
Paredes de Escalona	1	99	7,35	100	Total
Paredes de Escalona	1	100	1,20	100	Total
Paredes de Escalona	1	101	1,15	100	Total
Paredes de Escalona	1	103	1,09	100	Total
Paredes de Escalona	1	104	0,39	100	Total
Paredes de Escalona	1	105	0,75	100	Total
Paredes de Escalona	1	113	0,76	100	Total
Paredes de Escalona	1	114	1,26	100	Total
Paredes de Escalona	1	115	0,80	100	Total
Paredes de Escalona	1	116	0,91	100	Total
Paredes de Escalona	1	117	1,13	100	Total
Paredes de Escalona	1	118	1,10	100	Total
Paredes de Escalona	1	120	0,17	100	Total
Paredes de Escalona	1	9002	2,23	100	Total
Paredes de Escalona	1	9003	2,00	100	Total
Paredes de Escalona	1	9004	0,96	100	Total
Paredes de Escalona	1	9005	0,54	100	Total
Paredes de Escalona	1	10002	0,34	100	Total
Paredes de Escalona	1	10026	0,40	100	Total
Paredes de Escalona	1	10060	1,13	100	Total

Municipio	Polígono	Parcela	Superficie parcela (ha)	Superficie en RN 2000 (%)	Inclusión total/parcial
Paredes de Escalona	1	10097	0,48	100	Total
Paredes de Escalona	2	1	0,81	100	Total
Paredes de Escalona	2	2	0,55	100	Total
Paredes de Escalona	2	3	1,95	100	Total
Paredes de Escalona	2	4	0,15	100	Total
Paredes de Escalona	2	5	0,07	100	Total
Paredes de Escalona	2	6	2,03	100	Total
Paredes de Escalona	2	7	0,84	100	Total
Paredes de Escalona	2	8	0,53	100	Total
Paredes de Escalona	2	9	0,20	100	Total
Paredes de Escalona	2	10	0,77	100	Total
Paredes de Escalona	2	11	1,35	100	Total
Paredes de Escalona	2	12	1,18	100	Total
Paredes de Escalona	2	13	2,04	100	Total
Paredes de Escalona	2	14	1,78	100	Total
Paredes de Escalona	2	15	1,14	100	Total
Paredes de Escalona	2	16	0,48	100	Total
Paredes de Escalona	2	17	0,43	100	Total
Paredes de Escalona	2	18	0,23	100	Total
Paredes de Escalona	2	19	0,32	100	Total
Paredes de Escalona	2	20	0,26	100	Total
Paredes de Escalona	2	21	0,29	100	Total
Paredes de Escalona	2	22	3,00	100	Total
Paredes de Escalona	2	26	0,47	100	Total
Paredes de Escalona	2	27	0,51	100	Total
Paredes de Escalona	2	28	0,56	100	Total
Paredes de Escalona	2	29	0,42	100	Total
Paredes de Escalona	2	30	2,31	100	Total
Paredes de Escalona	2	31	0,51	100	Total
Paredes de Escalona	2	32	3,64	100	Total
Paredes de Escalona	2	33	2,04	100	Total
Paredes de Escalona	2	37	2,46	100	Total
Paredes de Escalona	2	38	2,71	100	Total
Paredes de Escalona	2	39	3,00	100	Total
Paredes de Escalona	2	40	2,04	100	Total
Paredes de Escalona	2	41	2,10	100	Total
Paredes de Escalona	2	42	1,97	100	Total
Paredes de Escalona	2	43	1,67	100	Total
Paredes de Escalona	2	44	1,32	100	Total
Paredes de Escalona	2	45	1,06	100	Total
Paredes de Escalona	2	48	0,63	100	Total
Paredes de Escalona	2	49	0,93	100	Total
Paredes de Escalona	2	50	1,75	100	Total

Municipio	Polígono	Parcela	Superficie parcela (ha)	Superficie en RN 2000 (%)	Inclusión total/parcial
Paredes de Escalona	2	51	1,64	100	Total
Paredes de Escalona	2	52	1,01	100	Total
Paredes de Escalona	2	53	0,93	100	Total
Paredes de Escalona	2	54	1,65	100	Total
Paredes de Escalona	2	55	1,15	100	Total
Paredes de Escalona	2	57	0,49	100	Total
Paredes de Escalona	2	58	1,64	100	Total
Paredes de Escalona	2	59	0,98	100	Total
Paredes de Escalona	2	60	2,84	100	Total
Paredes de Escalona	2	61	0,05	100	Total
Paredes de Escalona	2	62	0,27	100	Total
Paredes de Escalona	2	63	1,50	100	Total
Paredes de Escalona	2	64	3,09	100	Total
Paredes de Escalona	2	65	1,10	100	Total
Paredes de Escalona	2	66	0,44	100	Total
Paredes de Escalona	2	67	0,72	100	Total
Paredes de Escalona	2	68	0,56	100	Total
Paredes de Escalona	2	69	0,82	100	Total
Paredes de Escalona	2	70	0,97	100	Total
Paredes de Escalona	2	71	0,52	100	Total
Paredes de Escalona	2	72	13,24	100	Total
Paredes de Escalona	2	73	2,57	100	Total
Paredes de Escalona	2	75	0,67	100	Total
Paredes de Escalona	2	81	0,62	100	Total
Paredes de Escalona	2	82	0,12	100	Total
Paredes de Escalona	2	83	0,23	100	Total
Paredes de Escalona	2	84	4,60	100	Total
Paredes de Escalona	2	85	1,90	100	Total
Paredes de Escalona	2	86	0,66	100	Total
Paredes de Escalona	2	87	1,60	100	Total
Paredes de Escalona	2	88	0,97	100	Total
Paredes de Escalona	2	89	1,29	100	Total
Paredes de Escalona	2	90	1,67	100	Total
Paredes de Escalona	2	92	0,69	100	Total
Paredes de Escalona	2	93	4,20	100	Total
Paredes de Escalona	2	95	0,86	100	Total
Paredes de Escalona	2	97	3,36	100	Total
Paredes de Escalona	2	98	0,44	100	Total
Paredes de Escalona	2	99	1,09	100	Total
Paredes de Escalona	2	100	1,38	100	Total
Paredes de Escalona	2	101	0,68	100	Total
Paredes de Escalona	2	102	0,76	100	Total
Paredes de Escalona	2	103	0,69	100	Total

Municipio	Polígono	Parcela	Superficie parcela (ha)	Superficie en RN 2000 (%)	Inclusión total/parcial
Paredes de Escalona	2	104	3,43	100	Total
Paredes de Escalona	2	106	0,74	100	Total
Paredes de Escalona	2	107	0,82	100	Total
Paredes de Escalona	2	108	0,59	100	Total
Paredes de Escalona	2	109	0,98	100	Total
Paredes de Escalona	2	110	1,06	100	Total
Paredes de Escalona	2	112	0,35	100	Total
Paredes de Escalona	2	113	0,27	100	Total
Paredes de Escalona	2	114	0,31	100	Total
Paredes de Escalona	2	115	0,17	100	Total
Paredes de Escalona	2	116	0,47	100	Total
Paredes de Escalona	2	117	1,64	100	Total
Paredes de Escalona	2	118	0,25	100	Total
Paredes de Escalona	2	119	0,35	100	Total
Paredes de Escalona	2	120	0,23	100	Total
Paredes de Escalona	2	121	0,79	100	Total
Paredes de Escalona	2	122	0,11	100	Total
Paredes de Escalona	2	123	0,12	100	Total
Paredes de Escalona	2	124	1,02	100	Total
Paredes de Escalona	2	125	0,37	100	Total
Paredes de Escalona	2	126	1,63	100	Total
Paredes de Escalona	2	127	0,79	100	Total
Paredes de Escalona	2	129	0,78	100	Total
Paredes de Escalona	2	130	0,35	100	Total
Paredes de Escalona	2	131	0,19	100	Total
Paredes de Escalona	2	133	2,50	100	Total
Paredes de Escalona	2	134	0,67	100	Total
Paredes de Escalona	2	136	0,40	100	Total
Paredes de Escalona	2	137	0,94	100	Total
Paredes de Escalona	2	138	1,17	100	Total
Paredes de Escalona	2	139	1,43	100	Total
Paredes de Escalona	2	140	1,23	100	Total
Paredes de Escalona	2	141	0,87	100	Total
Paredes de Escalona	2	142	3,32	100	Total
Paredes de Escalona	2	143	0,87	100	Total
Paredes de Escalona	2	144	0,58	100	Total
Paredes de Escalona	2	145	0,77	100	Total
Paredes de Escalona	2	146	0,70	100	Total
Paredes de Escalona	2	148	1,56	100	Total
Paredes de Escalona	2	149	0,13	100	Total
Paredes de Escalona	2	150	0,54	100	Total
Paredes de Escalona	2	151	0,61	100	Total
Paredes de Escalona	2	153	0,45	100	Total

Municipio	Polígono	Parcela	Superficie parcela (ha)	Superficie en RN 2000 (%)	Inclusión total/parcial
Paredes de Escalona	2	154	1,01	100	Total
Paredes de Escalona	2	155	3,07	100	Total
Paredes de Escalona	2	156	4,19	100	Total
Paredes de Escalona	2	157	0,67	100	Total
Paredes de Escalona	2	9001	1,71	100	Total
Paredes de Escalona	2	9002	0,59	100	Total
Paredes de Escalona	2	9003	0,82	100	Total
Paredes de Escalona	2	9004	1,43	100	Total
Paredes de Escalona	2	10073	1,41	100	Total
Paredes de Escalona	2	10089	1,30	100	Total
Paredes de Escalona	2	60001	0,12	100	Total
Paredes de Escalona	2	80001	0,21	100	Total
Paredes de Escalona	2	80002	1,24	100	Total
Paredes de Escalona	3	1	1,50	100	Total
Paredes de Escalona	3	2	3,78	100	Total
Paredes de Escalona	3	3	3,63	100	Total
Paredes de Escalona	3	4	5,21	100	Total
Paredes de Escalona	3	5	3,21	100	Total
Paredes de Escalona	3	6	121,15	100	Total
Paredes de Escalona	3	11	2,13	100	Total
Paredes de Escalona	3	13	1,79	100	Total
Paredes de Escalona	3	14	1,38	100	Total
Paredes de Escalona	3	21	1,69	100	Total
Paredes de Escalona	3	22	2,56	100	Total
Paredes de Escalona	3	23	1,91	100	Total
Paredes de Escalona	3	25	1,24	100	Total
Paredes de Escalona	3	26	1,37	100	Total
Paredes de Escalona	3	27	0,72	100	Total
Paredes de Escalona	3	28	0,44	100	Total
Paredes de Escalona	3	31	2,23	100	Total
Paredes de Escalona	3	42	1,51	100	Total
Paredes de Escalona	3	46	0,60	100	Total
Paredes de Escalona	3	47	0,57	100	Total
Paredes de Escalona	3	48	1,68	100	Total
Paredes de Escalona	3	49	0,31	100	Total
Paredes de Escalona	3	50	5,22	100	Total
Paredes de Escalona	3	62	1,20	100	Total
Paredes de Escalona	3	63	0,69	100	Total
Paredes de Escalona	3	65	0,34	100	Total
Paredes de Escalona	3	71	0,10	100	Total
Paredes de Escalona	3	72	0,64	100	Total
Paredes de Escalona	3	73	0,58	100	Total
Paredes de Escalona	3	74	0,72	100	Total

Municipio	Polígono	Parcela	Superficie parcela (ha)	Superficie en RN 2000 (%)	Inclusión total/parcial
Paredes de Escalona	3	78	1,42	100	Total
Paredes de Escalona	3	79	1,40	100	Total
Paredes de Escalona	3	83	1,63	100	Total
Paredes de Escalona	3	84	1,46	100	Total
Paredes de Escalona	3	85	0,28	100	Total
Paredes de Escalona	3	86	0,37	100	Total
Paredes de Escalona	3	87	1,62	100	Total
Paredes de Escalona	3	88	2,97	100	Total
Paredes de Escalona	3	9001	3,23	100	Total
Paredes de Escalona	3	9002	2,01	100	Total
Paredes de Escalona	3	9003	0,35	100	Total
Paredes de Escalona	3	9004	1,09	100	Total
Paredes de Escalona	4	1	0,09	100	Total
Paredes de Escalona	4	2	1,72	100	Total
Paredes de Escalona	4	3	2,14	100	Total
Paredes de Escalona	4	4	0,98	100	Total
Paredes de Escalona	4	5	0,77	100	Total
Paredes de Escalona	4	6	0,24	100	Total
Paredes de Escalona	4	7	0,98	100	Total
Paredes de Escalona	4	8	0,29	100	Total
Paredes de Escalona	4	9	4,10	100	Total
Paredes de Escalona	4	10	1,26	100	Total
Paredes de Escalona	4	11	1,34	100	Total
Paredes de Escalona	4	13	0,70	100	Total
Paredes de Escalona	4	14	0,85	100	Total
Paredes de Escalona	4	15	1,66	100	Total
Paredes de Escalona	4	16	0,94	100	Total
Paredes de Escalona	4	17	1,17	100	Total
Paredes de Escalona	4	18	0,89	100	Total
Paredes de Escalona	4	19	1,02	100	Total
Paredes de Escalona	4	20	0,92	100	Total
Paredes de Escalona	4	22	4,84	100	Total
Paredes de Escalona	4	23	0,26	100	Total
Paredes de Escalona	4	25	1,80	100	Total
Paredes de Escalona	4	27	0,28	100	Total
Paredes de Escalona	4	28	3,48	100	Total
Paredes de Escalona	4	29	1,15	100	Total
Paredes de Escalona	4	30	2,14	100	Total
Paredes de Escalona	4	31	1,57	100	Total
Paredes de Escalona	4	32	0,76	100	Total
Paredes de Escalona	4	34	2,28	100	Total
Paredes de Escalona	4	35	7,41	100	Total
Paredes de Escalona	4	36	2,82	100	Total

Municipio	Polígono	Parcela	Superficie parcela (ha)	Superficie en RN 2000 (%)	Inclusión total/parcial
Paredes de Escalona	4	37	1,88	100	Total
Paredes de Escalona	4	38	2,08	100	Total
Paredes de Escalona	4	39	1,20	100	Total
Paredes de Escalona	4	40	0,60	100	Total
Paredes de Escalona	4	41	2,49	100	Total
Paredes de Escalona	4	42	8,57	100	Total
Paredes de Escalona	4	43	1,31	100	Total
Paredes de Escalona	4	44	7,18	100	Total
Paredes de Escalona	4	45	0,02	100	Total
Paredes de Escalona	4	46	0,06	100	Total
Paredes de Escalona	4	49	0,22	100	Total
Paredes de Escalona	4	50	0,22	100	Total
Paredes de Escalona	4	51	19,29	100	Total
Paredes de Escalona	4	56	2,02	100	Total
Paredes de Escalona	4	57	2,01	100	Total
Paredes de Escalona	4	58	0,85	100	Total
Paredes de Escalona	4	59	2,91	100	Total
Paredes de Escalona	4	61	3,16	100	Total
Paredes de Escalona	4	62	0,50	100	Total
Paredes de Escalona	4	63	0,49	100	Total
Paredes de Escalona	4	64	1,60	100	Total
Paredes de Escalona	4	65	0,49	100	Total
Paredes de Escalona	4	66	0,67	100	Total
Paredes de Escalona	4	67	2,08	100	Total
Paredes de Escalona	4	68	0,89	100	Total
Paredes de Escalona	4	69	1,49	100	Total
Paredes de Escalona	4	70	0,32	100	Total
Paredes de Escalona	4	71	0,12	100	Total
Paredes de Escalona	4	72	0,37	100	Total
Paredes de Escalona	4	75	0,21	100	Total
Paredes de Escalona	4	76	0,24	100	Total
Paredes de Escalona	4	77	7,17	100	Total
Paredes de Escalona	4	78	4,91	100	Total
Paredes de Escalona	4	79	1,54	100	Total
Paredes de Escalona	4	80	0,73	100	Total
Paredes de Escalona	4	81	0,39	100	Total
Paredes de Escalona	4	82	0,74	100	Total
Paredes de Escalona	4	83	1,08	100	Total
Paredes de Escalona	4	84	0,67	100	Total
Paredes de Escalona	4	85	0,38	100	Total
Paredes de Escalona	4	86	0,29	100	Total
Paredes de Escalona	4	87	0,38	100	Total
Paredes de Escalona	4	88	0,45	100	Total

Municipio	Polígono	Parcela	Superficie parcela (ha)	Superficie en RN 2000 (%)	Inclusión total/parcial
Paredes de Escalona	4	89	0,28	100	Total
Paredes de Escalona	4	90	0,79	100	Total
Paredes de Escalona	4	91	2,48	100	Total
Paredes de Escalona	4	92	0,77	100	Total
Paredes de Escalona	4	93	0,32	100	Total
Paredes de Escalona	4	94	2,04	100	Total
Paredes de Escalona	4	95	0,49	100	Total
Paredes de Escalona	4	96	0,41	100	Total
Paredes de Escalona	4	98	0,71	100	Total
Paredes de Escalona	4	100	0,14	100	Total
Paredes de Escalona	4	101	0,76	100	Total
Paredes de Escalona	4	102	1,21	100	Total
Paredes de Escalona	4	103	0,77	100	Total
Paredes de Escalona	4	104	1,23	100	Total
Paredes de Escalona	4	106	0,62	100	Total
Paredes de Escalona	4	107	1,40	100	Total
Paredes de Escalona	4	108	0,26	100	Total
Paredes de Escalona	4	109	1,72	100	Total
Paredes de Escalona	4	110	2,73	100	Total
Paredes de Escalona	4	111	0,15	100	Total
Paredes de Escalona	4	112	0,18	100	Total
Paredes de Escalona	4	114	0,39	100	Total
Paredes de Escalona	4	117	0,89	100	Total
Paredes de Escalona	4	118	0,89	100	Total
Paredes de Escalona	4	119	0,18	100	Total
Paredes de Escalona	4	120	0,20	100	Total
Paredes de Escalona	4	121	0,16	100	Total
Paredes de Escalona	4	122	0,19	100	Total
Paredes de Escalona	4	123	1,00	100	Total
Paredes de Escalona	4	124	1,05	100	Total
Paredes de Escalona	4	125	0,54	100	Total
Paredes de Escalona	4	126	3,89	100	Total
Paredes de Escalona	4	127	0,96	100	Total
Paredes de Escalona	4	128	0,72	100	Total
Paredes de Escalona	4	129	0,78	100	Total
Paredes de Escalona	4	130	1,35	100	Total
Paredes de Escalona	4	131	0,72	100	Total
Paredes de Escalona	4	132	2,13	100	Total
Paredes de Escalona	4	133	0,84	100	Total
Paredes de Escalona	4	134	0,90	100	Total
Paredes de Escalona	4	135	1,86	100	Total
Paredes de Escalona	4	136	0,14	100	Total
Paredes de Escalona	4	137	2,76	100	Total

Municipio	Polígono	Parcela	Superficie parcela (ha)	Superficie en RN 2000 (%)	Inclusión total/parcial
Paredes de Escalona	4	138	0,95	100	Total
Paredes de Escalona	4	139	2,70	100	Total
Paredes de Escalona	4	140	0,31	100	Total
Paredes de Escalona	4	142	0,94	100	Total
Paredes de Escalona	4	143	0,98	100	Total
Paredes de Escalona	4	144	5,08	100	Total
Paredes de Escalona	4	146	1,12	100	Total
Paredes de Escalona	4	147	3,27	100	Total
Paredes de Escalona	4	148	1,24	100	Total
Paredes de Escalona	4	149	0,64	100	Total
Paredes de Escalona	4	150	0,58	100	Total
Paredes de Escalona	4	151	0,50	100	Total
Paredes de Escalona	4	152	0,95	100	Total
Paredes de Escalona	4	153	0,91	100	Total
Paredes de Escalona	4	154	0,59	100	Total
Paredes de Escalona	4	155	1,06	100	Total
Paredes de Escalona	4	156	0,29	100	Total
Paredes de Escalona	4	157	0,30	100	Total
Paredes de Escalona	4	158	0,18	100	Total
Paredes de Escalona	4	159	0,72	100	Total
Paredes de Escalona	4	160	0,72	100	Total
Paredes de Escalona	4	161	2,23	100	Total
Paredes de Escalona	4	162	0,50	100	Total
Paredes de Escalona	4	163	0,21	100	Total
Paredes de Escalona	4	164	0,37	100	Total
Paredes de Escalona	4	165	3,57	100	Total
Paredes de Escalona	4	166	0,82	100	Total
Paredes de Escalona	4	167	0,44	100	Total
Paredes de Escalona	4	168	0,38	100	Total
Paredes de Escalona	4	169	0,27	100	Total
Paredes de Escalona	4	170	0,47	100	Total
Paredes de Escalona	4	171	1,16	100	Total
Paredes de Escalona	4	175	0,14	100	Total
Paredes de Escalona	4	176	0,09	100	Total
Paredes de Escalona	4	177	0,38	100	Total
Paredes de Escalona	4	178	1,33	100	Total
Paredes de Escalona	4	179	1,08	100	Total
Paredes de Escalona	4	181	0,62	100	Total
Paredes de Escalona	4	182	0,95	100	Total
Paredes de Escalona	4	183	0,85	100	Total
Paredes de Escalona	4	184	1,39	100	Total
Paredes de Escalona	4	186	0,52	100	Total
Paredes de Escalona	4	187	1,10	100	Total

Municipio	Polígono	Parcela	Superficie parcela (ha)	Superficie en RN 2000 (%)	Inclusión total/parcial
Paredes de Escalona	4	188	0,88	100	Total
Paredes de Escalona	4	189	0,83	100	Total
Paredes de Escalona	4	190	1,14	100	Total
Paredes de Escalona	4	191	0,73	100	Total
Paredes de Escalona	4	193	0,60	100	Total
Paredes de Escalona	4	194	1,30	100	Total
Paredes de Escalona	4	196	1,46	100	Total
Paredes de Escalona	4	197	0,10	100	Total
Paredes de Escalona	4	198	0,68	100	Total
Paredes de Escalona	4	9000	0,004	100	Total
Paredes de Escalona	4	9001	3,48	100	Total
Paredes de Escalona	4	9002	0,83	100	Total
Paredes de Escalona	4	9003	0,04	100	Total
Paredes de Escalona	4	9004	1,04	100	Total
Paredes de Escalona	4	9005	2,04	100	Total
Paredes de Escalona	4	9006	0,48	100	Total
Paredes de Escalona	4	9007	0,14	100	Total
Paredes de Escalona	4	9008	0,16	100	Total
Paredes de Escalona	4	10013	0,99	100	Total
Paredes de Escalona	4	10028	0,53	100	Total
Paredes de Escalona	4	10041	0,38	100	Total
Paredes de Escalona	4	10061	1,12	100	Total
Paredes de Escalona	4	10106	0,40	100	Total
Paredes de Escalona	4	20061	0,90	100	Total
Paredes de Escalona	4	20106	0,48	100	Total
Paredes de Escalona	4	30061	0,94	100	Total
Paredes de Escalona	4	60001	0,72	100	Total
Paredes de Escalona	5	1	1,77	100	Total
Paredes de Escalona	5	2	1,55	100	Total
Paredes de Escalona	5	3	1,33	100	Total
Paredes de Escalona	5	4	1,01	100	Total
Paredes de Escalona	5	5	1,03	100	Total
Paredes de Escalona	5	6	1,56	100	Total
Paredes de Escalona	5	7	1,83	100	Total
Paredes de Escalona	5	8	0,21	100	Total
Paredes de Escalona	5	9	0,63	100	Total
Paredes de Escalona	5	10	0,72	100	Total
Paredes de Escalona	5	11	0,76	100	Total
Paredes de Escalona	5	12	0,80	100	Total
Paredes de Escalona	5	13	0,78	100	Total
Paredes de Escalona	5	14	0,80	100	Total
Paredes de Escalona	5	15	0,45	100	Total
Paredes de Escalona	5	17	2,26	100	Total

Municipio	Polígono	Parcela	Superficie parcela (ha)	Superficie en RN 2000 (%)	Inclusión total/parcial
Paredes de Escalona	5	18	2,31	100	Total
Paredes de Escalona	5	19	2,23	100	Total
Paredes de Escalona	5	20	1,76	100	Total
Paredes de Escalona	5	21	3,15	100	Total
Paredes de Escalona	5	22	2,49	100	Total
Paredes de Escalona	5	23	1,77	100	Total
Paredes de Escalona	5	24	1,66	100	Total
Paredes de Escalona	5	25	2,12	100	Total
Paredes de Escalona	5	26	2,30	100	Total
Paredes de Escalona	5	27	0,14	100	Total
Paredes de Escalona	5	28	0,15	100	Total
Paredes de Escalona	5	29	0,20	100	Total
Paredes de Escalona	5	31	0,19	100	Total
Paredes de Escalona	5	32	1,36	100	Total
Paredes de Escalona	5	33	1,20	100	Total
Paredes de Escalona	5	34	1,16	100	Total
Paredes de Escalona	5	35	4,10	100	Total
Paredes de Escalona	5	36	5,02	100	Total
Paredes de Escalona	5	37	2,55	100	Total
Paredes de Escalona	5	38	0,90	100	Total
Paredes de Escalona	5	39	0,32	100	Total
Paredes de Escalona	5	40	1,79	100	Total
Paredes de Escalona	5	41	0,33	100	Total
Paredes de Escalona	5	42	0,55	100	Total
Paredes de Escalona	5	43	0,29	100	Total
Paredes de Escalona	5	44	4,74	100	Total
Paredes de Escalona	5	45	5,55	100	Total
Paredes de Escalona	5	46	0,62	100	Total
Paredes de Escalona	5	48	1,67	100	Total
Paredes de Escalona	5	49	2,17	100	Total
Paredes de Escalona	5	50	0,43	100	Total
Paredes de Escalona	5	51	1,46	100	Total
Paredes de Escalona	5	52	4,34	100	Total
Paredes de Escalona	5	53	0,55	100	Total
Paredes de Escalona	5	54	0,09	100	Total
Paredes de Escalona	5	55	3,61	100	Total
Paredes de Escalona	5	56	2,78	100	Total
Paredes de Escalona	5	57	2,50	100	Total
Paredes de Escalona	5	58	3,49	100	Total
Paredes de Escalona	5	59	2,20	100	Total
Paredes de Escalona	5	60	1,45	100	Total
Paredes de Escalona	5	61	1,25	100	Total
Paredes de Escalona	5	62	3,33	100	Total

Municipio	Polígono	Parcela	Superficie parcela (ha)	Superficie en RN 2000 (%)	Inclusión total/parcial
Paredes de Escalona	5	64	2,91	100	Total
Paredes de Escalona	5	65	2,55	100	Total
Paredes de Escalona	5	67	1,58	100	Total
Paredes de Escalona	5	68	6,87	100	Total
Paredes de Escalona	5	69	1,65	100	Total
Paredes de Escalona	5	70	2,06	100	Total
Paredes de Escalona	5	71	2,61	100	Total
Paredes de Escalona	5	72	0,78	100	Total
Paredes de Escalona	5	73	0,83	100	Total
Paredes de Escalona	5	74	0,90	100	Total
Paredes de Escalona	5	75	0,81	100	Total
Paredes de Escalona	5	76	1,09	100	Total
Paredes de Escalona	5	77	2,01	100	Total
Paredes de Escalona	5	78	0,40	100	Total
Paredes de Escalona	5	79	1,53	100	Total
Paredes de Escalona	5	80	1,42	100	Total
Paredes de Escalona	5	81	1,72	100	Total
Paredes de Escalona	5	82	1,38	100	Total
Paredes de Escalona	5	83	0,36	100	Total
Paredes de Escalona	5	84	1,62	100	Total
Paredes de Escalona	5	85	1,88	100	Total
Paredes de Escalona	5	86	0,38	100	Total
Paredes de Escalona	5	88	2,37	100	Total
Paredes de Escalona	5	89	1,09	100	Total
Paredes de Escalona	5	91	2,59	100	Total
Paredes de Escalona	5	93	1,44	100	Total
Paredes de Escalona	5	94	0,65	100	Total
Paredes de Escalona	5	95	1,26	100	Total
Paredes de Escalona	5	96	1,46	100	Total
Paredes de Escalona	5	97	0,12	100	Total
Paredes de Escalona	5	98	1,69	100	Total
Paredes de Escalona	5	99	0,18	100	Total
Paredes de Escalona	5	100	1,41	100	Total
Paredes de Escalona	5	101	0,49	100	Total
Paredes de Escalona	5	103	3,67	100	Total
Paredes de Escalona	5	104	0,25	100	Total
Paredes de Escalona	5	105	0,94	100	Total
Paredes de Escalona	5	106	0,36	100	Total
Paredes de Escalona	5	107	0,32	100	Total
Paredes de Escalona	5	108	3,31	100	Total
Paredes de Escalona	5	109	0,19	100	Total
Paredes de Escalona	5	110	0,07	100	Total
Paredes de Escalona	5	111	0,11	100	Total

Municipio	Polígono	Parcela	Superficie parcela (ha)	Superficie en RN 2000 (%)	Inclusión total/parcial
Paredes de Escalona	5	112	0,50	100	Total
Paredes de Escalona	5	113	1,01	100	Total
Paredes de Escalona	5	114	0,09	100	Total
Paredes de Escalona	5	116	1,64	100	Total
Paredes de Escalona	5	117	0,67	100	Total
Paredes de Escalona	5	118	0,65	100	Total
Paredes de Escalona	5	119	0,68	100	Total
Paredes de Escalona	5	120	0,79	100	Total
Paredes de Escalona	5	121	2,21	100	Total
Paredes de Escalona	5	122	1,45	100	Total
Paredes de Escalona	5	123	1,01	100	Total
Paredes de Escalona	5	128	2,79	100	Total
Paredes de Escalona	5	9001	1,88	100	Total
Paredes de Escalona	5	9002	0,45	100	Total
Paredes de Escalona	5	9003	0,79	100	Total
Paredes de Escalona	5	9004	1,79	100	Total
Paredes de Escalona	5	10001	0,76	100	Total
Paredes de Escalona	5	10070	1,98	100	Total
Paredes de Escalona	5	10071	1,06	100	Total
Paredes de Escalona	5	10089	1,40	100	Total
Paredes de Escalona	5	20071	1,10	100	Total
Paredes de Escalona	6	1	6,94	100	Total
Paredes de Escalona	6	2	1,11	100	Total
Paredes de Escalona	6	3	1,59	100	Total
Paredes de Escalona	6	4	2,37	100	Total
Paredes de Escalona	6	5	1,93	100	Total
Paredes de Escalona	6	6	1,07	100	Total
Paredes de Escalona	6	7	0,48	100	Total
Paredes de Escalona	6	8	0,93	100	Total
Paredes de Escalona	6	9	1,20	100	Total
Paredes de Escalona	6	10	4,28	100	Total
Paredes de Escalona	6	11	1,85	100	Total
Paredes de Escalona	6	12	2,01	100	Total
Paredes de Escalona	6	13	0,53	100	Total
Paredes de Escalona	6	14	1,63	100	Total
Paredes de Escalona	6	15	1,59	100	Total
Paredes de Escalona	6	18	0,22	100	Total
Paredes de Escalona	6	19	0,41	100	Total
Paredes de Escalona	6	20	1,11	100	Total
Paredes de Escalona	6	21	1,15	100	Total
Paredes de Escalona	6	22	0,88	100	Total
Paredes de Escalona	6	23	1,83	100	Total
Paredes de Escalona	6	24	1,26	100	Total

Municipio	Polígono	Parcela	Superficie parcela (ha)	Superficie en RN 2000 (%)	Inclusión total/parcial
Paredes de Escalona	6	25	1,90	100	Total
Paredes de Escalona	6	26	0,91	100	Total
Paredes de Escalona	6	27	0,56	100	Total
Paredes de Escalona	6	28	0,18	100	Total
Paredes de Escalona	6	29	0,20	100	Total
Paredes de Escalona	6	30	0,15	100	Total
Paredes de Escalona	6	31	0,81	100	Total
Paredes de Escalona	6	32	1,23	100	Total
Paredes de Escalona	6	35	0,14	100	Total
Paredes de Escalona	6	36	0,47	100	Total
Paredes de Escalona	6	37	0,13	100	Total
Paredes de Escalona	6	38	0,10	100	Total
Paredes de Escalona	6	39	0,36	100	Total
Paredes de Escalona	6	40	0,14	100	Total
Paredes de Escalona	6	41	0,11	100	Total
Paredes de Escalona	6	42	0,28	100	Total
Paredes de Escalona	6	43	2,48	100	Total
Paredes de Escalona	6	44	2,50	100	Total
Paredes de Escalona	6	45	3,00	100	Total
Paredes de Escalona	6	46	0,51	100	Total
Paredes de Escalona	6	47	0,12	100	Total
Paredes de Escalona	6	48	0,14	100	Total
Paredes de Escalona	6	49	0,28	100	Total
Paredes de Escalona	6	50	0,25	100	Total
Paredes de Escalona	6	52	0,21	100	Total
Paredes de Escalona	6	53	0,20	100	Total
Paredes de Escalona	6	54	0,19	100	Total
Paredes de Escalona	6	55	0,41	100	Total
Paredes de Escalona	6	56	0,24	100	Total
Paredes de Escalona	6	57	3,26	100	Total
Paredes de Escalona	6	61	3,68	100	Total
Paredes de Escalona	6	62	0,45	100	Total
Paredes de Escalona	6	63	0,30	100	Total
Paredes de Escalona	6	64	0,36	100	Total
Paredes de Escalona	6	65	0,12	100	Total
Paredes de Escalona	6	66	0,25	100	Total
Paredes de Escalona	6	67	1,90	100	Total
Paredes de Escalona	6	68	0,91	100	Total
Paredes de Escalona	6	70	0,37	100	Total
Paredes de Escalona	6	71	0,41	100	Total
Paredes de Escalona	6	72	0,39	100	Total
Paredes de Escalona	6	9001	0,07	100	Total
Paredes de Escalona	6	9002	1,57	100	Total

Municipio	Polígono	Parcela	Superficie parcela (ha)	Superficie en RN 2000 (%)	Inclusión total/parcial
Paredes de Escalona	6	9003	0,06	100	Total
Paredes de Escalona	6	9004	0,06	100	Total
Paredes de Escalona	6	10009	0,76	100	Total
Paredes de Escalona	7	25	5,80	27,93	Parcial
Paredes de Escalona	7	28	1,14	77,30	Parcial
Paredes de Escalona	7	29	0,72	79,39	Parcial
Paredes de Escalona	7	30	1,09	100	Total
Paredes de Escalona	7	31	0,19	100	Total
Paredes de Escalona	7	32	0,11	100	Total
Paredes de Escalona	7	33	0,15	100	Total
Paredes de Escalona	7	34	0,18	100	Total
Paredes de Escalona	7	35	0,33	100	Total
Paredes de Escalona	7	36	2,71	100	Total
Paredes de Escalona	7	50	2,07	85,40	Parcial
Paredes de Escalona	7	51	1,68	100	Total
Paredes de Escalona	7	52	1,43	100	Total
Paredes de Escalona	7	53	0,72	100	Total
Paredes de Escalona	7	54	1,07	100	Total
Paredes de Escalona	7	55	0,17	100	Total
Paredes de Escalona	7	56	1,67	100	Total
Paredes de Escalona	7	57	0,03	100	Total
Paredes de Escalona	7	58	0,02	100	Total
Paredes de Escalona	7	59	0,03	100	Total
Paredes de Escalona	7	60	0,28	100	Total
Paredes de Escalona	7	61	0,26	100	Total
Paredes de Escalona	7	62	1,30	100	Total
Paredes de Escalona	7	63	0,93	100	Total
Paredes de Escalona	7	64	0,63	100	Total
Paredes de Escalona	7	65	0,71	100	Total
Paredes de Escalona	7	66	1,72	100	Total
Paredes de Escalona	7	67	0,53	100	Total
Paredes de Escalona	7	68	2,11	100	Total
Paredes de Escalona	7	69	2,36	100	Total
Paredes de Escalona	7	70	0,44	100	Total
Paredes de Escalona	7	71	0,46	100	Total
Paredes de Escalona	7	72	0,48	100	Total
Paredes de Escalona	7	73	0,48	100	Total
Paredes de Escalona	7	74	0,43	100	Total
Paredes de Escalona	7	75	0,89	100	Total
Paredes de Escalona	7	76	0,44	100	Total
Paredes de Escalona	7	77	0,49	100	Total
Paredes de Escalona	7	78	0,37	100	Total
Paredes de Escalona	7	79	0,39	100	Total

Municipio	Polígono	Parcela	Superficie parcela (ha)	Superficie en RN 2000 (%)	Inclusión total/parcial
Paredes de Escalona	7	80	0,74	100	Total
Paredes de Escalona	7	81	0,68	100	Total
Paredes de Escalona	7	82	0,30	100	Total
Paredes de Escalona	7	83	0,43	100	Total
Paredes de Escalona	7	84	0,16	100	Total
Paredes de Escalona	7	85	0,25	100	Total
Paredes de Escalona	7	86	1,94	100	Total
Paredes de Escalona	7	87	0,69	100	Total
Paredes de Escalona	7	88	0,70	100	Total
Paredes de Escalona	7	89	0,16	100	Total
Paredes de Escalona	7	90	1,45	100	Total
Paredes de Escalona	7	91	1,59	100	Total
Paredes de Escalona	7	92	0,17	100	Total
Paredes de Escalona	7	93	0,29	100	Total
Paredes de Escalona	7	94	0,28	100	Total
Paredes de Escalona	7	95	0,42	100	Total
Paredes de Escalona	7	96	2,33	100	Total
Paredes de Escalona	7	103	2,60	100	Total
Paredes de Escalona	7	104	0,06	100	Total
Paredes de Escalona	7	106	1,42	100	Total
Paredes de Escalona	7	107	0,91	100	Total
Paredes de Escalona	7	109	0,15	100	Total
Paredes de Escalona	7	110	0,30	100	Total
Paredes de Escalona	7	111	0,09	100	Total
Paredes de Escalona	7	112	0,04	100	Total
Paredes de Escalona	7	113	0,13	100	Total
Paredes de Escalona	7	114	0,14	100	Total
Paredes de Escalona	7	115	0,92	100	Total
Paredes de Escalona	7	116	0,26	100	Total
Paredes de Escalona	7	117	0,30	100	Total
Paredes de Escalona	7	118	0,24	100	Total
Paredes de Escalona	7	119	1,16	100	Total
Paredes de Escalona	7	120	0,59	100	Total
Paredes de Escalona	7	121	0,41	100	Total
Paredes de Escalona	7	122	0,38	100	Total
Paredes de Escalona	7	123	0,60	100	Total
Paredes de Escalona	7	124	0,58	100	Total
Paredes de Escalona	7	125	0,52	100	Total
Paredes de Escalona	7	128	0,75	100	Total
Paredes de Escalona	7	131	0,43	100	Total
Paredes de Escalona	7	134	0,19	100	Total
Paredes de Escalona	7	135	0,23	100	Total
Paredes de Escalona	7	9001	1,80	100	Total

Municipio	Polígono	Parcela	Superficie parcela (ha)	Superficie en RN 2000 (%)	Inclusión total/parcial
Paredes de Escalona	7	9002	0,70	100	Total
Paredes de Escalona	7	9003	0,23	100	Total
Paredes de Escalona	7	9004	0,65	100	Total
Paredes de Escalona	7	9005	1,06	100	Total
Paredes de Escalona	7	9006	0,07	100	Total
Paredes de Escalona	7	9007	0,46	100	Total
Paredes de Escalona	7	9008	0,29	100	Total
Paredes de Escalona	7	9009	0,22	100	Total
Paredes de Escalona	7	10086	1,65	100	Total
Paredes de Escalona	7	10107	0,17	100	Total
Paredes de Escalona	7	20107	0,16	100	Total
Paredes de Escalona	8	1	0,96	100	Total
Paredes de Escalona	8	2	1,49	100	Total
Paredes de Escalona	8	3	1,07	100	Total
Paredes de Escalona	8	4	1,89	100	Total
Paredes de Escalona	8	5	0,77	100	Total
Paredes de Escalona	8	6	0,87	100	Total
Paredes de Escalona	8	7	1,93	100	Total
Paredes de Escalona	8	8	1,61	100	Total
Paredes de Escalona	8	9	0,39	100	Total
Paredes de Escalona	8	10	0,45	100	Total
Paredes de Escalona	8	11	0,52	100	Total
Paredes de Escalona	8	12	0,73	100	Total
Paredes de Escalona	8	13	0,72	100	Total
Paredes de Escalona	8	17	0,48	100	Total
Paredes de Escalona	8	18	0,49	100	Total
Paredes de Escalona	8	19	0,41	100	Total
Paredes de Escalona	8	166	0,43	100	Total
Paredes de Escalona	8	9005	2,23	24,41	Parcial
Paredes de Escalona	8	9011	1,48	40,38	Parcial
Paredes de Escalona	11	9019	4,88	5,66	Parcial
Paredes de Escalona	12	1	0,41	100	Total
Paredes de Escalona	12	2	0,97	100	Total
Paredes de Escalona	12	3	0,07	100	Total
Paredes de Escalona	12	4	2,71	100	Total
Paredes de Escalona	12	5	1,15	100	Total
Paredes de Escalona	12	6	0,76	100	Total
Paredes de Escalona	12	7	0,04	100	Total
Paredes de Escalona	12	8	0,46	100	Total
Paredes de Escalona	12	9	0,48	100	Total
Paredes de Escalona	12	10	0,52	100	Total
Paredes de Escalona	12	11	0,73	100	Total
Paredes de Escalona	12	12	0,04	100	Total

Municipio	Polígono	Parcela	Superficie parcela (ha)	Superficie en RN 2000 (%)	Inclusión total/parcial
Paredes de Escalona	12	13	0,22	100	Total
Paredes de Escalona	12	14	0,05	100	Total
Paredes de Escalona	12	15	0,09	100	Total
Paredes de Escalona	12	16	0,22	100	Total
Paredes de Escalona	12	17	0,42	100	Total
Paredes de Escalona	12	19	0,61	100	Total
Paredes de Escalona	12	20	0,26	100	Total
Paredes de Escalona	12	21	0,38	100	Total
Paredes de Escalona	12	22	1,28	100	Total
Paredes de Escalona	12	23	0,85	100	Total
Paredes de Escalona	12	24	1,89	100	Total
Paredes de Escalona	12	25	0,33	100	Total
Paredes de Escalona	12	26	0,05	100	Total
Paredes de Escalona	12	27	0,24	100	Total
Paredes de Escalona	12	28	1,65	100	Total
Paredes de Escalona	12	29	0,82	100	Total
Paredes de Escalona	12	30	2,05	100	Total
Paredes de Escalona	12	31	0,26	100	Total
Paredes de Escalona	12	32	0,20	100	Total
Paredes de Escalona	12	34	1,50	100	Total
Paredes de Escalona	12	35	0,23	100	Total
Paredes de Escalona	12	36	2,30	100	Total
Paredes de Escalona	12	37	0,74	100	Total
Paredes de Escalona	12	39	0,79	100	Total
Paredes de Escalona	12	40	0,08	100	Total
Paredes de Escalona	12	41	0,64	100	Total
Paredes de Escalona	12	51	1,35	100	Total
Paredes de Escalona	12	194	0,57	100	Total
Paredes de Escalona	12	195	0,90	100	Total
Paredes de Escalona	12	196	0,61	100	Total
Paredes de Escalona	12	197	1,74	100	Total
Paredes de Escalona	12	198	0,17	100	Total
Paredes de Escalona	12	199	1,01	100	Total
Paredes de Escalona	12	200	0,20	100	Total
Paredes de Escalona	12	201	0,64	100	Total
Paredes de Escalona	12	203	0,58	100	Total
Paredes de Escalona	12	206	0,45	100	Total
Paredes de Escalona	12	207	0,58	100	Total
Paredes de Escalona	12	208	0,43	100	Total
Paredes de Escalona	12	209	0,49	100	Total
Paredes de Escalona	12	210	0,51	100	Total
Paredes de Escalona	12	211	0,54	100	Total
Paredes de Escalona	12	212	2,75	100	Total

Municipio	Polígono	Parcela	Superficie parcela (ha)	Superficie en RN 2000 (%)	Inclusión total/parcial
Paredes de Escalona	12	214	0,47	100	Total
Paredes de Escalona	12	215	0,08	100	Total
Paredes de Escalona	12	216	0,20	100	Total
Paredes de Escalona	12	217	0,31	100	Total
Paredes de Escalona	12	218	0,18	100	Total
Paredes de Escalona	12	219	0,36	100	Total
Paredes de Escalona	12	220	0,57	100	Total
Paredes de Escalona	12	221	0,65	100	Total
Paredes de Escalona	12	222	0,04	100	Total
Paredes de Escalona	12	223	0,03	100	Total
Paredes de Escalona	12	224	0,92	100	Total
Paredes de Escalona	12	225	1,17	100	Total
Paredes de Escalona	12	226	0,69	100	Total
Paredes de Escalona	12	227	0,46	100	Total
Paredes de Escalona	12	228	1,29	100	Total
Paredes de Escalona	12	229	0,40	100	Total
Paredes de Escalona	12	230	0,75	100	Total
Paredes de Escalona	12	231	1,25	100	Total
Paredes de Escalona	12	9001	0,47	100	Total
Paredes de Escalona	12	9002	2,44	64,94	Parcial
Paredes de Escalona	12	9003	0,64	100	Total
Paredes de Escalona	12	9004	0,52	22,45	Parcial
Paredes de Escalona	12	9006	0,21	100	Total
Paredes de Escalona	12	9007	0,10	100	Total
Paredes de Escalona	12	9008	0,15	100	Total
Paredes de Escalona	12	9011	0,23	60,57	Parcial
Paredes de Escalona	12	9012	1,32	100	Total
Paredes de Escalona	12	10030	0,33	100	Total
Paredes de Escalona	12	10036	1,55	100	Total
Paredes de Escalona	12	10221	0,29	100	Total
Paredes de Escalona	12	10228	1,65	100	Total
Paredes de Escalona	12	10230	0,67	100	Total
Paredes de Escalona	12	20228	1,24	100	Total
Paredes de Escalona	13	1	2,42	100	Total
Paredes de Escalona	13	2	0,20	100	Total
Paredes de Escalona	13	3	1,32	100	Total
Paredes de Escalona	13	4	2,69	100	Total
Paredes de Escalona	13	7	0,13	100	Total
Paredes de Escalona	13	8	0,30	100	Total
Paredes de Escalona	13	9	0,04	100	Total
Paredes de Escalona	13	10	1,40	100	Total
Paredes de Escalona	13	11	0,22	100	Total
Paredes de Escalona	13	12	0,32	100	Total

Municipio	Polígono	Parcela	Superficie parcela (ha)	Superficie en RN 2000 (%)	Inclusión total/parcial
Paredes de Escalona	13	13	0,20	100	Total
Paredes de Escalona	13	14	0,16	100	Total
Paredes de Escalona	13	16	1,20	100	Total
Paredes de Escalona	13	17	1,90	100	Total
Paredes de Escalona	13	22	0,22	100	Total
Paredes de Escalona	13	23	0,25	100	Total
Paredes de Escalona	13	24	0,22	100	Total
Paredes de Escalona	13	26	2,90	100	Total
Paredes de Escalona	13	27	0,13	100	Total
Paredes de Escalona	13	29	1,91	100	Total
Paredes de Escalona	13	30	1,36	100	Total
Paredes de Escalona	13	31	1,24	100	Total
Paredes de Escalona	13	32	0,47	100	Total
Paredes de Escalona	13	33	1,72	100	Total
Paredes de Escalona	13	34	0,86	100	Total
Paredes de Escalona	13	35	1,26	100	Total
Paredes de Escalona	13	36	0,43	100	Total
Paredes de Escalona	13	37	0,50	100	Total
Paredes de Escalona	13	38	0,21	100	Total
Paredes de Escalona	13	39	0,45	100	Total
Paredes de Escalona	13	40	0,69	100	Total
Paredes de Escalona	13	41	0,48	100	Total
Paredes de Escalona	13	42	0,67	100	Total
Paredes de Escalona	13	43	0,60	100	Total
Paredes de Escalona	13	44	0,21	100	Total
Paredes de Escalona	13	45	0,87	100	Total
Paredes de Escalona	13	46	0,20	100	Total
Paredes de Escalona	13	47	0,48	100	Total
Paredes de Escalona	13	48	0,73	100	Total
Paredes de Escalona	13	49	0,48	100	Total
Paredes de Escalona	13	50	0,51	100	Total
Paredes de Escalona	13	51	0,48	100	Total
Paredes de Escalona	13	52	0,46	100	Total
Paredes de Escalona	13	53	0,06	100	Total
Paredes de Escalona	13	54	0,22	100	Total
Paredes de Escalona	13	55	0,17	100	Total
Paredes de Escalona	13	56	1,46	100	Total
Paredes de Escalona	13	72	1,70	100	Total
Paredes de Escalona	13	73	1,80	100	Total
Paredes de Escalona	13	77	1,50	100	Total
Paredes de Escalona	13	78	1,11	100	Total
Paredes de Escalona	13	83	0,63	100	Total
Paredes de Escalona	13	94	0,83	100	Total

Municipio	Polígono	Parcela	Superficie parcela (ha)	Superficie en RN 2000 (%)	Inclusión total/parcial
Paredes de Escalona	13	96	0,91	100	Total
Paredes de Escalona	13	97	1,58	100	Total
Paredes de Escalona	13	99	0,45	32,89	Parcial
Paredes de Escalona	13	234	0,64	100	Total
Paredes de Escalona	13	236	0,44	100	Total
Paredes de Escalona	13	237	0,18	100	Total
Paredes de Escalona	13	238	0,15	100	Total
Paredes de Escalona	13	243	0,72	100	Total
Paredes de Escalona	13	248	0,70	100	Total
Paredes de Escalona	13	9001	0,16	100	Total
Paredes de Escalona	13	9002	1,14	79,44	Parcial
Paredes de Escalona	13	9003	0,59	100	Total
Paredes de Escalona	13	9005	0,82	7,41	Parcial
Paredes de Escalona	13	9006	0,70	100	Total
Paredes de Escalona	13	10042	1,30	100	Total
Paredes de Escalona	13	10045	0,40	100	Total
Paredes de Escalona	14	232	1,14	100	Total
Paredes de Escalona	14	233	3,06	100	Total
Paredes de Escalona	14	234	1,65	100	Total
Paredes de Escalona	14	235	3,66	100	Total
Paredes de Escalona	14	236	3,33	100	Total
Paredes de Escalona	14	237	2,20	100	Total
Paredes de Escalona	14	238	5,16	100	Total
Paredes de Escalona	14	240	1,04	100	Total
Paredes de Escalona	14	241	1,32	100	Total
Paredes de Escalona	14	242	0,71	100	Total
Paredes de Escalona	14	243	0,85	100	Total
Paredes de Escalona	14	244	1,31	100	Total
Paredes de Escalona	14	245	2,75	100	Total
Paredes de Escalona	14	246	0,61	100	Total
Paredes de Escalona	14	247	0,42	100	Total
Paredes de Escalona	14	248	0,74	100	Total
Paredes de Escalona	14	249	1,05	100	Total
Paredes de Escalona	14	250	1,28	100	Total
Paredes de Escalona	14	251	0,30	100	Total
Paredes de Escalona	14	252	1,05	100	Total
Paredes de Escalona	14	253	0,56	100	Total
Paredes de Escalona	14	254	0,41	100	Total
Paredes de Escalona	14	255	0,12	100	Total
Paredes de Escalona	14	256	0,88	100	Total
Paredes de Escalona	14	257	1,54	100	Total
Paredes de Escalona	14	262	0,23	100	Total
Paredes de Escalona	14	263	1,00	100	Total

Municipio	Polígono	Parcela	Superficie parcela (ha)	Superficie en RN 2000 (%)	Inclusión total/parcial
Paredes de Escalona	14	264	1,31	100	Total
Paredes de Escalona	14	266	0,52	100	Total
Paredes de Escalona	14	267	0,97	100	Total
Paredes de Escalona	14	268	0,72	100	Total
Paredes de Escalona	14	269	0,99	100	Total
Paredes de Escalona	14	270	1,03	100	Total
Paredes de Escalona	14	271	6,84	100	Total
Paredes de Escalona	14	272	0,63	100	Total
Paredes de Escalona	14	273	2,45	100	Total
Paredes de Escalona	14	274	1,65	100	Total
Paredes de Escalona	14	276	0,72	100	Total
Paredes de Escalona	14	277	0,08	100	Total
Paredes de Escalona	14	278	0,06	100	Total
Paredes de Escalona	14	279	0,07	100	Total
Paredes de Escalona	14	280	0,02	100	Total
Paredes de Escalona	14	281	0,04	100	Total
Paredes de Escalona	14	282	0,03	100	Total
Paredes de Escalona	14	283	0,55	100	Total
Paredes de Escalona	14	284	1,27	100	Total
Paredes de Escalona	14	285	1,99	100	Total
Paredes de Escalona	14	286	1,14	100	Total
Paredes de Escalona	14	287	1,77	100	Total
Paredes de Escalona	14	291	1,11	100	Total
Paredes de Escalona	14	292	2,38	100	Total
Paredes de Escalona	14	293	2,16	100	Total
Paredes de Escalona	14	294	4,49	100	Total
Paredes de Escalona	14	295	0,80	100	Total
Paredes de Escalona	14	296	1,88	100	Total
Paredes de Escalona	14	297	3,46	100	Total
Paredes de Escalona	14	298	2,48	100	Total
Paredes de Escalona	14	299	2,38	100	Total
Paredes de Escalona	14	300	0,82	100	Total
Paredes de Escalona	14	301	0,91	100	Total
Paredes de Escalona	14	302	5,55	100	Total
Paredes de Escalona	14	303	0,65	100	Total
Paredes de Escalona	14	304	2,60	100	Total
Paredes de Escalona	14	305	0,93	100	Total
Paredes de Escalona	14	306	0,21	100	Total
Paredes de Escalona	14	307	0,15	100	Total
Paredes de Escalona	14	308	0,62	100	Total
Paredes de Escalona	14	309	1,42	100	Total
Paredes de Escalona	14	310	1,76	100	Total
Paredes de Escalona	14	311	1,21	100	Total

Municipio	Polígono	Parcela	Superficie parcela (ha)	Superficie en RN 2000 (%)	Inclusión total/parcial
Paredes de Escalona	14	312	1,41	100	Total
Paredes de Escalona	14	313	0,14	100	Total
Paredes de Escalona	14	314	1,19	100	Total
Paredes de Escalona	14	315	1,73	100	Total
Paredes de Escalona	14	316	0,79	100	Total
Paredes de Escalona	14	317	1,79	100	Total
Paredes de Escalona	14	318	1,29	100	Total
Paredes de Escalona	14	319	0,66	100	Total
Paredes de Escalona	14	320	1,02	100	Total
Paredes de Escalona	14	322	0,44	100	Total
Paredes de Escalona	14	324	0,54	100	Total
Paredes de Escalona	14	325	0,04	100	Total
Paredes de Escalona	14	326	0,68	100	Total
Paredes de Escalona	14	328	0,40	100	Total
Paredes de Escalona	14	329	0,64	100	Total
Paredes de Escalona	14	330	0,26	100	Total
Paredes de Escalona	14	332	0,29	100	Total
Paredes de Escalona	14	333	3,05	100	Total
Paredes de Escalona	14	334	0,92	100	Total
Paredes de Escalona	14	335	0,05	100	Total
Paredes de Escalona	14	336	0,13	100	Total
Paredes de Escalona	14	337	0,98	100	Total
Paredes de Escalona	14	338	0,62	100	Total
Paredes de Escalona	14	339	0,67	100	Total
Paredes de Escalona	14	340	0,22	100	Total
Paredes de Escalona	14	341	0,88	100	Total
Paredes de Escalona	14	342	1,22	100	Total
Paredes de Escalona	14	343	1,84	100	Total
Paredes de Escalona	14	345	0,46	100	Total
Paredes de Escalona	14	347	0,79	100	Total
Paredes de Escalona	14	9001	2,65	100	Total
Paredes de Escalona	14	9002	0,49	100	Total
Paredes de Escalona	14	9003	0,87	100	Total
Paredes de Escalona	14	9004	0,19	100	Total
Paredes de Escalona	14	9005	0,50	100	Total
Paredes de Escalona	14	9006	0,32	100	Total
Paredes de Escalona	14	10244	0,98	100	Total
Paredes de Escalona	14	10273	0,68	100	Total
Paredes de Escalona	14	10292	2,48	100	Total
Paredes de Escalona	14	10305	0,57	100	Total
Paredes de Escalona	14	10313	0,48	100	Total
Paredes de Escalona	14	10315	1,85	100	Total
Paredes de Escalona	14	10343	0,86	100	Total

Municipio	Polígono	Parcela	Superficie parcela (ha)	Superficie en RN 2000 (%)	Inclusión total/parcial
Paredes de Escalona	14	20305	1,09	100	Total
Paredes de Escalona	14	30273	1,05	100	Total
Paredes de Escalona	14	30305	1,26	100	Total
Paredes de Escalona	14	40273	0,68	100	Total
Paredes de Escalona	14	40305	1,03	100	Total
Paredes de Escalona	14	50305	1,33	100	Total
Paredes de Escalona	14	60305	0,24	100	Total
Paredes de Escalona	15	1	0,20	100	Total
Paredes de Escalona	15	2	0,06	100	Total
Paredes de Escalona	15	3	1,67	100	Total
Paredes de Escalona	15	5	0,57	100	Total
Paredes de Escalona	15	6	0,16	100	Total
Paredes de Escalona	15	7	0,51	100	Total
Paredes de Escalona	15	8	1,16	100	Total
Paredes de Escalona	15	9	1,07	100	Total
Paredes de Escalona	15	10	2,92	100	Total
Paredes de Escalona	15	11	0,64	100	Total
Paredes de Escalona	15	12	0,82	100	Total
Paredes de Escalona	15	13	0,80	100	Total
Paredes de Escalona	15	14	0,82	100	Total
Paredes de Escalona	15	15	2,25	100	Total
Paredes de Escalona	15	16	1,22	100	Total
Paredes de Escalona	15	17	0,47	100	Total
Paredes de Escalona	15	18	0,54	100	Total
Paredes de Escalona	15	19	0,92	100	Total
Paredes de Escalona	15	20	0,62	100	Total
Paredes de Escalona	15	21	0,52	100	Total
Paredes de Escalona	15	22	0,33	100	Total
Paredes de Escalona	15	23	0,71	100	Total
Paredes de Escalona	15	26	0,84	100	Total
Paredes de Escalona	15	27	0,64	100	Total
Paredes de Escalona	15	28	0,44	100	Total
Paredes de Escalona	15	29	0,60	100	Total
Paredes de Escalona	15	30	1,16	100	Total
Paredes de Escalona	15	31	2,04	100	Total
Paredes de Escalona	15	32	1,47	100	Total
Paredes de Escalona	15	33	0,86	100	Total
Paredes de Escalona	15	34	0,89	100	Total
Paredes de Escalona	15	35	1,32	100	Total
Paredes de Escalona	15	36	1,22	100	Total
Paredes de Escalona	15	37	1,30	100	Total
Paredes de Escalona	15	38	0,86	100	Total
Paredes de Escalona	15	39	0,62	100	Total

Municipio	Polígono	Parcela	Superficie parcela (ha)	Superficie en RN 2000 (%)	Inclusión total/parcial
Paredes de Escalona	15	40	0,79	100	Total
Paredes de Escalona	15	41	1,59	100	Total
Paredes de Escalona	15	42	0,69	100	Total
Paredes de Escalona	15	43	0,25	100	Total
Paredes de Escalona	15	44	0,28	100	Total
Paredes de Escalona	15	45	0,07	100	Total
Paredes de Escalona	15	46	1,65	100	Total
Paredes de Escalona	15	47	1,15	100	Total
Paredes de Escalona	15	48	0,31	100	Total
Paredes de Escalona	15	49	0,87	100	Total
Paredes de Escalona	15	50	0,90	100	Total
Paredes de Escalona	15	51	0,63	100	Total
Paredes de Escalona	15	52	0,42	100	Total
Paredes de Escalona	15	53	0,87	100	Total
Paredes de Escalona	15	54	0,46	100	Total
Paredes de Escalona	15	55	1,30	100	Total
Paredes de Escalona	15	56	0,13	100	Total
Paredes de Escalona	15	57	0,57	100	Total
Paredes de Escalona	15	58	0,31	100	Total
Paredes de Escalona	15	59	0,30	100	Total
Paredes de Escalona	15	60	0,27	100	Total
Paredes de Escalona	15	61	0,30	100	Total
Paredes de Escalona	15	62	0,14	100	Total
Paredes de Escalona	15	63	0,34	100	Total
Paredes de Escalona	15	64	0,25	100	Total
Paredes de Escalona	15	65	0,63	100	Total
Paredes de Escalona	15	66	2,21	100	Total
Paredes de Escalona	15	67	0,48	100	Total
Paredes de Escalona	15	68	0,41	100	Total
Paredes de Escalona	15	69	0,28	100	Total
Paredes de Escalona	15	70	0,35	100	Total
Paredes de Escalona	15	71	0,09	100	Total
Paredes de Escalona	15	72	1,02	100	Total
Paredes de Escalona	15	73	1,05	100	Total
Paredes de Escalona	15	74	3,59	100	Total
Paredes de Escalona	15	75	1,89	100	Total
Paredes de Escalona	15	76	0,51	100	Total
Paredes de Escalona	15	77	3,00	100	Total
Paredes de Escalona	15	78	1,68	100	Total
Paredes de Escalona	15	79	1,93	100	Total
Paredes de Escalona	15	80	0,57	100	Total
Paredes de Escalona	15	81	0,74	100	Total
Paredes de Escalona	15	82	0,49	100	Total

Municipio	Polígono	Parcela	Superficie parcela (ha)	Superficie en RN 2000 (%)	Inclusión total/parcial
Paredes de Escalona	15	83	0,78	100	Total
Paredes de Escalona	15	84	1,23	100	Total
Paredes de Escalona	15	85	0,26	100	Total
Paredes de Escalona	15	86	0,75	100	Total
Paredes de Escalona	15	87	2,15	100	Total
Paredes de Escalona	15	89	1,52	100	Total
Paredes de Escalona	15	90	0,99	100	Total
Paredes de Escalona	15	91	0,66	100	Total
Paredes de Escalona	15	92	0,32	100	Total
Paredes de Escalona	15	93	0,31	100	Total
Paredes de Escalona	15	94	0,36	100	Total
Paredes de Escalona	15	95	0,78	100	Total
Paredes de Escalona	15	96	0,56	100	Total
Paredes de Escalona	15	97	0,17	100	Total
Paredes de Escalona	15	98	1,91	100	Total
Paredes de Escalona	15	99	1,38	100	Total
Paredes de Escalona	15	100	0,93	100	Total
Paredes de Escalona	15	101	0,44	100	Total
Paredes de Escalona	15	102	0,82	100	Total
Paredes de Escalona	15	103	0,55	100	Total
Paredes de Escalona	15	104	1,02	100	Total
Paredes de Escalona	15	105	0,59	100	Total
Paredes de Escalona	15	106	0,62	100	Total
Paredes de Escalona	15	107	0,51	100	Total
Paredes de Escalona	15	108	0,47	100	Total
Paredes de Escalona	15	109	0,52	100	Total
Paredes de Escalona	15	110	0,36	100	Total
Paredes de Escalona	15	111	0,20	100	Total
Paredes de Escalona	15	112	1,16	100	Total
Paredes de Escalona	15	113	7,39	100	Total
Paredes de Escalona	15	116	0,14	100	Total
Paredes de Escalona	15	117	0,23	100	Total
Paredes de Escalona	15	118	1,03	100	Total
Paredes de Escalona	15	119	1,83	100	Total
Paredes de Escalona	15	120	2,18	100	Total
Paredes de Escalona	15	121	0,43	100	Total
Paredes de Escalona	15	122	0,94	100	Total
Paredes de Escalona	15	123	1,77	100	Total
Paredes de Escalona	15	124	3,13	100	Total
Paredes de Escalona	15	125	0,72	100	Total
Paredes de Escalona	15	126	0,97	100	Total
Paredes de Escalona	15	127	1,71	100	Total
Paredes de Escalona	15	128	1,79	100	Total

Municipio	Polígono	Parcela	Superficie parcela (ha)	Superficie en RN 2000 (%)	Inclusión total/parcial
Paredes de Escalona	15	129	0,79	100	Total
Paredes de Escalona	15	130	0,36	100	Total
Paredes de Escalona	15	132	0,67	100	Total
Paredes de Escalona	15	133	0,82	100	Total
Paredes de Escalona	15	134	1,52	100	Total
Paredes de Escalona	15	135	1,13	100	Total
Paredes de Escalona	15	136	1,56	100	Total
Paredes de Escalona	15	137	0,10	100	Total
Paredes de Escalona	15	138	0,06	100	Total
Paredes de Escalona	15	139	0,005	100	Total
Paredes de Escalona	15	143	0,49	100	Total
Paredes de Escalona	15	146	0,19	100	Total
Paredes de Escalona	15	147	0,23	100	Total
Paredes de Escalona	15	148	0,09	100	Total
Paredes de Escalona	15	149	0,82	100	Total
Paredes de Escalona	15	150	0,59	100	Total
Paredes de Escalona	15	151	0,55	100	Total
Paredes de Escalona	15	9001	0,61	100	Total
Paredes de Escalona	15	9002	0,23	100	Total
Paredes de Escalona	15	9003	0,99	100	Total
Paredes de Escalona	15	9004	0,44	100	Total
Paredes de Escalona	15	9005	1,03	100	Total
Paredes de Escalona	15	10032	1,74	100	Total
Paredes de Escalona	15	10121	0,48	100	Total
Paredes de Escalona	15	10126	1,27	100	Total
Paredes de Escalona	15	10134	1,23	100	Total
Paredes de Escalona	15	20032	1,44	100	Total
Paredes de Escalona	15	20121	0,52	100	Total
Paredes de Escalona	15	20134	1,21	100	Total
Paredes de Escalona	15	30121	0,46	100	Total
Paredes de Escalona	15	30134	1,90	100	Total
Paredes de Escalona	15	40134	0,95	100	Total
Paredes de Escalona	15	50134	0,89	100	Total
Parrillas	1	41	0,18	100	Total
Parrillas	1	42	0,17	100	Total
Parrillas	1	43	0,18	100	Total
Parrillas	1	44	0,13	100	Total
Parrillas	1	45	0,13	100	Total
Parrillas	1	46	0,43	100	Total
Parrillas	1	53	0,37	100	Total
Parrillas	1	54	0,13	100	Total
Parrillas	1	55	0,13	100	Total
Parrillas	1	56	0,08	100	Total

Municipio	Polígono	Parcela	Superficie parcela (ha)	Superficie en RN 2000 (%)	Inclusión total/parcial
Parrillas	1	57	0,21	100	Total
Parrillas	1	58	0,35	100	Total
Parrillas	1	59	1,47	100	Total
Parrillas	1	60	0,26	100	Total
Parrillas	1	61	0,60	100	Total
Parrillas	1	62	2,40	100	Total
Parrillas	1	63	0,20	100	Total
Parrillas	1	64	0,24	100	Total
Parrillas	1	65	0,24	100	Total
Parrillas	1	66	0,46	100	Total
Parrillas	1	67	0,32	100	Total
Parrillas	1	68	0,17	100	Total
Parrillas	1	69	0,16	100	Total
Parrillas	1	70	0,41	100	Total
Parrillas	1	71	0,81	100	Total
Parrillas	1	72	0,54	100	Total
Parrillas	1	73	0,39	100	Total
Parrillas	1	74	0,19	100	Total
Parrillas	1	76	0,59	100	Total
Parrillas	1	77	0,65	100	Total
Parrillas	1	78	2,65	100	Total
Parrillas	1	79	2,61	100	Total
Parrillas	1	80	0,53	100	Total
Parrillas	1	81	1,26	100	Total
Parrillas	1	82	2,02	100	Total
Parrillas	1	83	1,92	100	Total
Parrillas	1	84	2,67	100	Total
Parrillas	1	85	0,04	100	Total
Parrillas	1	87	0,67	100	Total
Parrillas	1	88	0,09	100	Total
Parrillas	1	89	0,25	100	Total
Parrillas	1	90	0,21	100	Total
Parrillas	1	91	0,26	100	Total
Parrillas	1	92	0,44	100	Total
Parrillas	1	93	2,41	100	Total
Parrillas	1	94	0,38	100	Total
Parrillas	1	95	1,05	100	Total
Parrillas	1	96	0,67	100	Total
Parrillas	1	97	0,21	100	Total
Parrillas	1	98	0,19	100	Total
Parrillas	1	101	0,54	100	Total
Parrillas	1	102	0,17	100	Total
Parrillas	1	103	0,37	100	Total

Municipio	Polígono	Parcela	Superficie parcela (ha)	Superficie en RN 2000 (%)	Inclusión total/parcial
Parrillas	1	104	0,43	100	Total
Parrillas	1	105	0,18	100	Total
Parrillas	1	106	0,38	100	Total
Parrillas	1	111	1,01	6,62	Parcial
Parrillas	1	191	0,30	100	Total
Parrillas	1	192	0,25	100	Total
Parrillas	1	193	2,65	100	Total
Parrillas	1	194	0,09	100	Total
Parrillas	1	195	0,64	100	Total
Parrillas	1	196	3,12	100	Total
Parrillas	1	197	0,45	100	Total
Parrillas	1	198	0,14	100	Total
Parrillas	1	199	2,49	100	Total
Parrillas	1	200	0,53	100	Total
Parrillas	1	201	1,29	100	Total
Parrillas	1	202	1,18	100	Total
Parrillas	1	203	0,19	100	Total
Parrillas	1	204	0,09	100	Total
Parrillas	1	205	3,90	100	Total
Parrillas	1	206	0,49	100	Total
Parrillas	1	207	0,26	100	Total
Parrillas	1	208	0,11	100	Total
Parrillas	1	209	1,39	100	Total
Parrillas	1	210	0,40	100	Total
Parrillas	1	211	0,29	100	Total
Parrillas	1	212	0,31	100	Total
Parrillas	1	213	3,89	100	Total
Parrillas	1	214	0,34	100	Total
Parrillas	1	215	0,31	100	Total
Parrillas	1	216	1,69	100	Total
Parrillas	1	217	1,52	100	Total
Parrillas	1	218	1,38	100	Total
Parrillas	1	219	0,72	100	Total
Parrillas	1	220	3,88	100	Total
Parrillas	1	221	0,53	100	Total
Parrillas	1	222	0,25	100	Total
Parrillas	1	223	0,79	100	Total
Parrillas	1	224	0,48	100	Total
Parrillas	1	225	0,49	100	Total
Parrillas	1	226	1,03	100	Total
Parrillas	1	227	1,15	100	Total
Parrillas	1	228	0,89	100	Total
Parrillas	1	229	0,37	100	Total

Municipio	Polígono	Parcela	Superficie parcela (ha)	Superficie en RN 2000 (%)	Inclusión total/parcial
Parrillas	1	230	0,63	100	Total
Parrillas	1	231	0,41	100	Total
Parrillas	1	232	0,39	100	Total
Parrillas	1	233	0,30	100	Total
Parrillas	1	234	0,37	100	Total
Parrillas	1	235	0,44	100	Total
Parrillas	1	236	0,40	100	Total
Parrillas	1	237	0,33	100	Total
Parrillas	1	238	2,92	100	Total
Parrillas	1	239	0,44	100	Total
Parrillas	1	240	0,38	100	Total
Parrillas	1	241	0,36	100	Total
Parrillas	1	242	0,46	100	Total
Parrillas	1	243	0,54	100	Total
Parrillas	1	244	0,36	100	Total
Parrillas	1	245	0,17	100	Total
Parrillas	1	246	0,40	100	Total
Parrillas	1	247	0,25	100	Total
Parrillas	1	249	0,35	100	Total
Parrillas	1	250	0,43	100	Total
Parrillas	1	251	0,47	100	Total
Parrillas	1	252	3,91	100	Total
Parrillas	1	253	0,73	100	Total
Parrillas	1	254	0,86	100	Total
Parrillas	1	255	0,67	100	Total
Parrillas	1	256	0,36	100	Total
Parrillas	1	257	0,58	100	Total
Parrillas	1	258	0,58	100	Total
Parrillas	1	259	1,00	100	Total
Parrillas	1	260	0,94	100	Total
Parrillas	1	261	0,38	100	Total
Parrillas	1	262	0,94	100	Total
Parrillas	1	263	0,57	100	Total
Parrillas	1	264	0,32	100	Total
Parrillas	1	265	1,51	100	Total
Parrillas	1	266	0,59	100	Total
Parrillas	1	267	0,84	100	Total
Parrillas	1	268	0,09	100	Total
Parrillas	1	269	0,12	100	Total
Parrillas	1	270	0,48	100	Total
Parrillas	1	271	0,35	100	Total
Parrillas	1	272	0,48	100	Total
Parrillas	1	273	1,12	100	Total

Municipio	Polígono	Parcela	Superficie parcela (ha)	Superficie en RN 2000 (%)	Inclusión total/parcial
Parrillas	1	274	0,54	100	Total
Parrillas	1	275	3,74	100	Total
Parrillas	1	276	0,34	100	Total
Parrillas	1	277	0,32	100	Total
Parrillas	1	278	0,37	100	Total
Parrillas	1	279	0,26	100	Total
Parrillas	1	282	2,37	11,81	Parcial
Parrillas	1	283	0,99	100	Total
Parrillas	1	284	0,09	100	Total
Parrillas	1	285	0,08	100	Total
Parrillas	1	286	0,12	100	Total
Parrillas	1	9001	1,30	98,25	Parcial
Parrillas	1	9003	0,08	38,51	Parcial
Parrillas	1	9004	0,66	60,22	Parcial
Parrillas	1	9005	2,10	71,35	Parcial
Parrillas	1	9007	0,12	100	Total
Parrillas	1	9008	0,22	100	Total
Parrillas	2	5	0,09	100	Total
Parrillas	2	6	0,70	100	Total
Parrillas	2	22	0,40	100	Total
Parrillas	2	23	0,12	100	Total
Parrillas	2	24	0,06	100	Total
Parrillas	2	25	0,25	100	Total
Parrillas	2	38	0,26	100	Total
Parrillas	2	39	0,17	100	Total
Parrillas	2	40	0,20	100	Total
Parrillas	2	41	0,66	100	Total
Parrillas	2	42	0,25	100	Total
Parrillas	2	43	0,20	100	Total
Parrillas	2	44	0,46	100	Total
Parrillas	2	45	0,30	100	Total
Parrillas	2	46	1,34	100	Total
Parrillas	2	47	0,39	100	Total
Parrillas	2	48	0,31	100	Total
Parrillas	2	49	0,14	100	Total
Parrillas	2	50	0,12	100	Total
Parrillas	2	51	0,08	100	Total
Parrillas	2	52	0,09	100	Total
Parrillas	2	53	0,26	100	Total
Parrillas	2	54	0,43	100	Total
Parrillas	2	55	0,25	100	Total
Parrillas	2	56	0,34	100	Total
Parrillas	2	57	0,69	100	Total

Municipio	Polígono	Parcela	Superficie parcela (ha)	Superficie en RN 2000 (%)	Inclusión total/parcial
Parrillas	2	58	0,66	100	Total
Parrillas	2	60	0,32	100	Total
Parrillas	2	61	0,27	100	Total
Parrillas	2	62	0,42	100	Total
Parrillas	2	63	0,43	100	Total
Parrillas	2	64	0,24	100	Total
Parrillas	2	65	0,42	100	Total
Parrillas	2	66	0,51	100	Total
Parrillas	2	67	1,25	100	Total
Parrillas	2	68	0,30	100	Total
Parrillas	2	69	0,49	100	Total
Parrillas	2	70	1,03	100	Total
Parrillas	2	71	0,12	100	Total
Parrillas	2	72	2,87	100	Total
Parrillas	2	77	0,23	100	Total
Parrillas	2	78	0,09	100	Total
Parrillas	2	79	0,70	100	Total
Parrillas	2	80	0,20	100	Total
Parrillas	2	81	0,14	100	Total
Parrillas	2	82	0,41	100	Total
Parrillas	2	84	0,24	100	Total
Parrillas	2	85	0,12	100	Total
Parrillas	2	86	0,11	100	Total
Parrillas	2	87	0,90	100	Total
Parrillas	2	88	1,09	100	Total
Parrillas	2	89	0,63	100	Total
Parrillas	2	90	0,53	100	Total
Parrillas	2	91	0,57	100	Total
Parrillas	2	92	0,35	100	Total
Parrillas	2	93	0,37	100	Total
Parrillas	2	94	0,28	100	Total
Parrillas	2	95	0,54	100	Total
Parrillas	2	96	0,60	100	Total
Parrillas	2	97	14,11	100	Total
Parrillas	2	98	3,47	100	Total
Parrillas	2	99	22,81	100	Total
Parrillas	2	100	17,64	100	Total
Parrillas	2	101	0,31	100	Total
Parrillas	2	9001	0,85	80,76	Parcial
Parrillas	2	9002	1,34	65,96	Parcial
Parrillas	2	9003	0,65	57,71	Parcial
Parrillas	2	9008	0,02	100	Total
Parrillas	2	9009	0,001	100	Total

Municipio	Polígono	Parcela	Superficie parcela (ha)	Superficie en RN 2000 (%)	Inclusión total/parcial
Parrillas	2	9010	0,03	100	Total
Parrillas	2	9011	0,01	100	Total
Parrillas	2	60001	0,08	100	Total
Parrillas	3	1	1,20	100	Total
Parrillas	3	2	0,47	100	Total
Parrillas	3	3	3,75	100	Total
Parrillas	3	4	1,62	100	Total
Parrillas	3	6	1,09	100	Total
Parrillas	3	7	1,30	100	Total
Parrillas	3	8	1,52	100	Total
Parrillas	3	12	1,13	100	Total
Parrillas	3	13	2,20	100	Total
Parrillas	3	14	1,83	100	Total
Parrillas	3	15	1,02	100	Total
Parrillas	3	26	0,80	100	Total
Parrillas	3	27	0,39	100	Total
Parrillas	3	28	0,22	100	Total
Parrillas	3	29	0,15	100	Total
Parrillas	3	30	1,78	100	Total
Parrillas	3	31	2,41	100	Total
Parrillas	3	32	0,53	100	Total
Parrillas	3	33	0,90	100	Total
Parrillas	3	34	1,04	100	Total
Parrillas	3	35	1,04	100	Total
Parrillas	3	36	0,57	100	Total
Parrillas	3	37	0,70	100	Total
Parrillas	3	38	0,89	100	Total
Parrillas	3	39	0,48	100	Total
Parrillas	3	40	0,16	100	Total
Parrillas	3	41	0,15	100	Total
Parrillas	3	42	0,12	100	Total
Parrillas	3	43	0,20	100	Total
Parrillas	3	44	1,04	34,04	Parcial
Parrillas	3	47	0,25	68,54	Parcial
Parrillas	3	48	0,20	100	Total
Parrillas	3	49	0,37	100	Total
Parrillas	3	50	0,16	100	Total
Parrillas	3	51	2,67	100	Total
Parrillas	3	52	0,32	100	Total
Parrillas	3	53	0,78	100	Total
Parrillas	3	54	0,34	100	Total
Parrillas	3	55	0,15	100	Total
Parrillas	3	57	0,81	91,09	Parcial

Municipio	Polígono	Parcela	Superficie parcela (ha)	Superficie en RN 2000 (%)	Inclusión total/parcial
Parrillas	3	58	0,08	100	Total
Parrillas	3	59	0,09	100	Total
Parrillas	3	60	0,28	100	Total
Parrillas	3	62	0,94	100	Total
Parrillas	3	63	1,02	100	Total
Parrillas	3	64	0,69	100	Total
Parrillas	3	65	0,93	100	Total
Parrillas	3	66	1,02	100	Total
Parrillas	3	67	0,91	100	Total
Parrillas	3	68	0,28	100	Total
Parrillas	3	69	0,85	100	Total
Parrillas	3	71	1,02	100	Total
Parrillas	3	72	0,04	100	Total
Parrillas	3	73	0,08	100	Total
Parrillas	3	74	0,17	100	Total
Parrillas	3	75	0,31	100	Total
Parrillas	3	76	0,39	100	Total
Parrillas	3	77	0,27	60,12	Parcial
Parrillas	3	79	0,34	100	Total
Parrillas	3	80	0,53	100	Total
Parrillas	3	99	0,76	100	Total
Parrillas	3	100	0,45	100	Total
Parrillas	3	101	0,47	100	Total
Parrillas	3	102	0,16	100	Total
Parrillas	3	103	0,16	100	Total
Parrillas	3	104	4,54	100	Total
Parrillas	3	105	0,66	100	Total
Parrillas	3	106	16,44	100	Total
Parrillas	3	107	0,37	100	Total
Parrillas	3	108	0,24	100	Total
Parrillas	3	109	0,23	100	Total
Parrillas	3	110	0,19	100	Total
Parrillas	3	111	0,19	100	Total
Parrillas	3	112	0,16	100	Total
Parrillas	3	113	0,25	100	Total
Parrillas	3	114	0,40	100	Total
Parrillas	3	115	0,18	100	Total
Parrillas	3	117	0,53	100	Total
Parrillas	3	118	0,34	100	Total
Parrillas	3	119	0,53	100	Total
Parrillas	3	120	0,21	100	Total
Parrillas	3	121	3,95	100	Total
Parrillas	3	122	9,84	100	Total

Municipio	Polígono	Parcela	Superficie parcela (ha)	Superficie en RN 2000 (%)	Inclusión total/parcial
Parrillas	3	123	1,00	100	Total
Parrillas	3	124	0,82	100	Total
Parrillas	3	125	0,69	100	Total
Parrillas	3	126	1,59	100	Total
Parrillas	3	127	1,13	100	Total
Parrillas	3	128	0,52	100	Total
Parrillas	3	129	0,42	100	Total
Parrillas	3	130	1,63	100	Total
Parrillas	3	131	0,61	100	Total
Parrillas	3	133	0,49	100	Total
Parrillas	3	134	0,97	100	Total
Parrillas	3	135	0,32	100	Total
Parrillas	3	137	0,14	100	Total
Parrillas	3	138	0,08	100	Total
Parrillas	3	139	0,03	100	Total
Parrillas	3	140	0,79	100	Total
Parrillas	3	141	0,65	100	Total
Parrillas	3	142	2,87	100	Total
Parrillas	3	143	0,14	100	Total
Parrillas	3	145	0,56	100	Total
Parrillas	3	146	0,91	100	Total
Parrillas	3	147	0,30	100	Total
Parrillas	3	148	0,26	100	Total
Parrillas	3	149	0,21	100	Total
Parrillas	3	150	0,40	100	Total
Parrillas	3	151	0,46	100	Total
Parrillas	3	152	18,10	100	Total
Parrillas	3	153	0,39	100	Total
Parrillas	3	154	0,36	100	Total
Parrillas	3	155	0,44	100	Total
Parrillas	3	156	1,86	100	Total
Parrillas	3	157	0,82	100	Total
Parrillas	3	158	1,98	100	Total
Parrillas	3	159	0,58	100	Total
Parrillas	3	160	0,71	100	Total
Parrillas	3	161	0,30	100	Total
Parrillas	3	162	0,11	100	Total
Parrillas	3	163	0,24	100	Total
Parrillas	3	164	0,28	100	Total
Parrillas	3	165	0,29	100	Total
Parrillas	3	166	0,84	100	Total
Parrillas	3	167	0,52	100	Total
Parrillas	3	168	0,85	100	Total

Municipio	Polígono	Parcela	Superficie parcela (ha)	Superficie en RN 2000 (%)	Inclusión total/parcial
Parrillas	3	169	0,79	100	Total
Parrillas	3	170	0,89	100	Total
Parrillas	3	171	0,98	100	Total
Parrillas	3	172	0,81	100	Total
Parrillas	3	173	0,85	100	Total
Parrillas	3	174	1,16	100	Total
Parrillas	3	175	0,60	100	Total
Parrillas	3	176	2,55	100	Total
Parrillas	3	177	2,34	100	Total
Parrillas	3	9002	0,45	100	Total
Parrillas	3	9003	0,22	100	Total
Parrillas	3	9004	0,54	91,21	Parcial
Parrillas	3	9005	0,73	83,71	Parcial
Parrillas	3	9006	0,84	61,39	Parcial
Parrillas	3	9007	0,49	56,69	Parcial
Parrillas	3	9008	0,44	82,19	Parcial
Parrillas	3	9009	0,32	92,59	Parcial
Parrillas	3	10122	8,84	100	Total
Parrillas	3	60001	0,02	100	Total
Parrillas	3	60002	0,01	100	Total
Parrillas	3	60003	0,01	100	Total
Parrillas	3	60004	0,02	100	Total
Parrillas	3	60005	0,03	100	Total
Parrillas	3	80001	0,02	100	Total
Parrillas	3	80002	0,53	100	Total
Parrillas	4	1	0,25	100	Total
Parrillas	4	2	0,28	100	Total
Parrillas	4	3	0,39	100	Total
Parrillas	4	4	0,24	100	Total
Parrillas	4	5	0,65	100	Total
Parrillas	4	6	3,32	100	Total
Parrillas	4	7	0,44	100	Total
Parrillas	4	10	1,27	100	Total
Parrillas	4	11	1,80	100	Total
Parrillas	4	12	1,85	100	Total
Parrillas	4	13	1,36	100	Total
Parrillas	4	14	1,11	100	Total
Parrillas	4	15	1,03	100	Total
Parrillas	4	16	0,82	100	Total
Parrillas	4	17	0,95	100	Total
Parrillas	4	18	0,72	100	Total
Parrillas	4	19	0,04	100	Total
Parrillas	4	20	0,53	100	Total

Municipio	Polígono	Parcela	Superficie parcela (ha)	Superficie en RN 2000 (%)	Inclusión total/parcial
Parrillas	4	21	0,33	100	Total
Parrillas	4	22	0,31	100	Total
Parrillas	4	23	0,05	100	Total
Parrillas	4	24	0,12	100	Total
Parrillas	4	25	0,04	100	Total
Parrillas	4	26	0,04	100	Total
Parrillas	4	27	0,05	100	Total
Parrillas	4	28	1,59	100	Total
Parrillas	4	29	0,74	100	Total
Parrillas	4	30	0,66	100	Total
Parrillas	4	31	0,61	100	Total
Parrillas	4	32	0,77	100	Total
Parrillas	4	33	0,70	100	Total
Parrillas	4	34	0,81	100	Total
Parrillas	4	35	1,00	100	Total
Parrillas	4	36	0,77	100	Total
Parrillas	4	37	0,61	100	Total
Parrillas	4	38	0,61	100	Total
Parrillas	4	39	0,61	100	Total
Parrillas	4	40	0,84	100	Total
Parrillas	4	41	0,66	100	Total
Parrillas	4	42	0,73	100	Total
Parrillas	4	43	3,03	100	Total
Parrillas	4	44	0,88	100	Total
Parrillas	4	45	1,10	100	Total
Parrillas	4	46	1,18	100	Total
Parrillas	4	47	0,44	100	Total
Parrillas	4	48	0,07	100	Total
Parrillas	4	49	0,07	100	Total
Parrillas	4	50	0,50	100	Total
Parrillas	4	51	0,70	100	Total
Parrillas	4	52	0,05	100	Total
Parrillas	4	53	0,94	100	Total
Parrillas	4	54	0,12	100	Total
Parrillas	4	55	0,12	100	Total
Parrillas	4	56	0,67	100	Total
Parrillas	4	57	0,21	100	Total
Parrillas	4	58	0,11	100	Total
Parrillas	4	59	0,10	100	Total
Parrillas	4	60	0,45	100	Total
Parrillas	4	61	1,06	100	Total
Parrillas	4	62	0,25	100	Total
Parrillas	4	63	0,80	100	Total

Municipio	Polígono	Parcela	Superficie parcela (ha)	Superficie en RN 2000 (%)	Inclusión total/parcial
Parrillas	4	64	0,69	100	Total
Parrillas	4	65	0,47	100	Total
Parrillas	4	66	0,26	100	Total
Parrillas	4	67	0,23	100	Total
Parrillas	4	68	0,80	100	Total
Parrillas	4	69	0,82	100	Total
Parrillas	4	70	0,51	100	Total
Parrillas	4	71	0,88	100	Total
Parrillas	4	72	0,29	100	Total
Parrillas	4	73	0,93	100	Total
Parrillas	4	74	0,67	100	Total
Parrillas	4	75	0,72	100	Total
Parrillas	4	76	0,36	100	Total
Parrillas	4	77	0,34	100	Total
Parrillas	4	78	0,63	100	Total
Parrillas	4	79	0,86	100	Total
Parrillas	4	80	1,27	100	Total
Parrillas	4	81	0,61	100	Total
Parrillas	4	82	0,51	100	Total
Parrillas	4	83	0,59	100	Total
Parrillas	4	84	1,54	100	Total
Parrillas	4	85	0,35	100	Total
Parrillas	4	86	0,13	100	Total
Parrillas	4	87	0,09	100	Total
Parrillas	4	88	0,46	100	Total
Parrillas	4	89	0,07	100	Total
Parrillas	4	90	0,22	100	Total
Parrillas	4	91	0,15	100	Total
Parrillas	4	92	0,93	100	Total
Parrillas	4	93	0,46	100	Total
Parrillas	4	94	0,31	100	Total
Parrillas	4	95	0,08	100	Total
Parrillas	4	96	0,06	100	Total
Parrillas	4	97	0,37	100	Total
Parrillas	4	98	0,46	100	Total
Parrillas	4	99	0,23	100	Total
Parrillas	4	100	1,34	100	Total
Parrillas	4	101	0,34	100	Total
Parrillas	4	102	0,14	100	Total
Parrillas	4	103	0,27	100	Total
Parrillas	4	104	0,14	100	Total
Parrillas	4	105	0,11	100	Total
Parrillas	4	106	0,07	100	Total

Municipio	Polígono	Parcela	Superficie parcela (ha)	Superficie en RN 2000 (%)	Inclusión total/parcial
Parrillas	4	107	0,20	100	Total
Parrillas	4	108	0,20	100	Total
Parrillas	4	109	0,53	100	Total
Parrillas	4	110	0,51	100	Total
Parrillas	4	111	0,23	100	Total
Parrillas	4	112	0,12	100	Total
Parrillas	4	113	0,05	100	Total
Parrillas	4	114	0,08	100	Total
Parrillas	4	115	0,09	100	Total
Parrillas	4	116	0,08	100	Total
Parrillas	4	117	0,04	100	Total
Parrillas	4	118	0,06	100	Total
Parrillas	4	119	0,11	100	Total
Parrillas	4	120	0,05	100	Total
Parrillas	4	121	0,02	100	Total
Parrillas	4	122	0,02	100	Total
Parrillas	4	123	0,03	100	Total
Parrillas	4	124	0,09	100	Total
Parrillas	4	125	0,09	100	Total
Parrillas	4	126	0,03	100	Total
Parrillas	4	127	0,14	100	Total
Parrillas	4	128	0,12	100	Total
Parrillas	4	129	0,13	100	Total
Parrillas	4	130	0,06	100	Total
Parrillas	4	131	0,04	100	Total
Parrillas	4	132	0,08	100	Total
Parrillas	4	133	0,32	100	Total
Parrillas	4	134	0,51	100	Total
Parrillas	4	135	0,40	100	Total
Parrillas	4	136	0,73	100	Total
Parrillas	4	137	0,54	100	Total
Parrillas	4	138	0,25	100	Total
Parrillas	4	139	0,38	100	Total
Parrillas	4	140	0,10	100	Total
Parrillas	4	141	0,12	100	Total
Parrillas	4	142	0,13	100	Total
Parrillas	4	143	0,10	100	Total
Parrillas	4	144	0,28	100	Total
Parrillas	4	145	0,18	100	Total
Parrillas	4	149	0,19	100	Total
Parrillas	4	150	0,19	100	Total
Parrillas	4	151	0,09	100	Total
Parrillas	4	152	0,09	100	Total

Municipio	Polígono	Parcela	Superficie parcela (ha)	Superficie en RN 2000 (%)	Inclusión total/parcial
Parrillas	4	153	0,03	100	Total
Parrillas	4	154	0,09	100	Total
Parrillas	4	155	0,09	100	Total
Parrillas	4	156	0,27	100	Total
Parrillas	4	157	0,06	100	Total
Parrillas	4	158	0,09	100	Total
Parrillas	4	159	0,24	100	Total
Parrillas	4	160	0,15	100	Total
Parrillas	4	161	0,04	100	Total
Parrillas	4	162	0,03	100	Total
Parrillas	4	167	0,15	100	Total
Parrillas	4	168	0,16	100	Total
Parrillas	4	169	0,13	100	Total
Parrillas	4	170	0,33	100	Total
Parrillas	4	171	0,38	100	Total
Parrillas	4	172	0,24	100	Total
Parrillas	4	173	0,29	100	Total
Parrillas	4	174	0,18	100	Total
Parrillas	4	175	0,35	100	Total
Parrillas	4	176	0,08	100	Total
Parrillas	4	177	0,14	100	Total
Parrillas	4	178	0,16	100	Total
Parrillas	4	179	0,12	100	Total
Parrillas	4	180	0,03	100	Total
Parrillas	4	181	0,13	100	Total
Parrillas	4	182	0,06	100	Total
Parrillas	4	183	0,50	100	Total
Parrillas	4	184	0,04	100	Total
Parrillas	4	185	0,05	100	Total
Parrillas	4	186	0,05	100	Total
Parrillas	4	187	0,04	100	Total
Parrillas	4	188	0,07	100	Total
Parrillas	4	189	0,03	100	Total
Parrillas	4	190	0,15	100	Total
Parrillas	4	191	0,07	100	Total
Parrillas	4	192	0,25	100	Total
Parrillas	4	193	0,26	100	Total
Parrillas	4	194	0,16	100	Total
Parrillas	4	195	0,13	100	Total
Parrillas	4	196	0,06	100	Total
Parrillas	4	197	0,05	100	Total
Parrillas	4	198	0,06	100	Total
Parrillas	4	199	0,34	100	Total

Municipio	Polígono	Parcela	Superficie parcela (ha)	Superficie en RN 2000 (%)	Inclusión total/parcial
Parrillas	4	200	0,95	100	Total
Parrillas	4	201	0,19	100	Total
Parrillas	4	202	0,16	100	Total
Parrillas	4	203	0,16	100	Total
Parrillas	4	204	0,31	100	Total
Parrillas	4	207	0,37	100	Total
Parrillas	4	311	0,28	100	Total
Parrillas	4	312	0,72	100	Total
Parrillas	4	313	0,69	100	Total
Parrillas	4	314	0,29	100	Total
Parrillas	4	315	1,26	100	Total
Parrillas	4	316	0,38	100	Total
Parrillas	4	317	0,29	100	Total
Parrillas	4	318	0,41	100	Total
Parrillas	4	319	0,43	100	Total
Parrillas	4	320	0,67	100	Total
Parrillas	4	321	0,34	100	Total
Parrillas	4	322	0,34	100	Total
Parrillas	4	323	0,33	100	Total
Parrillas	4	324	0,46	100	Total
Parrillas	4	325	0,39	100	Total
Parrillas	4	326	0,56	100	Total
Parrillas	4	327	0,68	100	Total
Parrillas	4	328	1,59	100	Total
Parrillas	4	329	1,78	100	Total
Parrillas	4	330	0,53	100	Total
Parrillas	4	331	2,88	100	Total
Parrillas	4	332	0,22	100	Total
Parrillas	4	333	0,24	100	Total
Parrillas	4	334	0,17	100	Total
Parrillas	4	335	0,87	100	Total
Parrillas	4	336	0,85	100	Total
Parrillas	4	337	1,58	100	Total
Parrillas	4	338	0,94	100	Total
Parrillas	4	339	0,76	100	Total
Parrillas	4	340	1,19	100	Total
Parrillas	4	341	0,39	100	Total
Parrillas	4	342	1,54	100	Total
Parrillas	4	344	2,92	100	Total
Parrillas	4	348	0,21	100	Total
Parrillas	4	349	0,16	100	Total
Parrillas	4	350	0,65	100	Total
Parrillas	4	352	0,36	100	Total

Municipio	Polígono	Parcela	Superficie parcela (ha)	Superficie en RN 2000 (%)	Inclusión total/parcial
Parrillas	4	444	0,03	100	Total
Parrillas	4	445	0,05	100	Total
Parrillas	4	446	0,03	100	Total
Parrillas	4	451	0,36	100	Total
Parrillas	4	9001	0,15	100	Total
Parrillas	4	9002	0,77	30,64	Parcial
Parrillas	4	9004	1,84	45,53	Parcial
Parrillas	4	9007	2,01	74,93	Parcial
Parrillas	4	10310	0,11	100	Total
Parrillas	4	10326	0,50	100	Total
Parrillas	5	1	3,89	100	Total
Parrillas	5	2	18,21	100	Total
Parrillas	5	3	3,17	100	Total
Parrillas	5	4	1,01	100	Total
Parrillas	5	5	1,99	100	Total
Parrillas	5	6	1,41	100	Total
Parrillas	5	7	1,24	100	Total
Parrillas	5	8	0,66	100	Total
Parrillas	5	9	1,32	100	Total
Parrillas	5	11	0,91	100	Total
Parrillas	5	12	0,90	100	Total
Parrillas	5	13	0,59	100	Total
Parrillas	5	14	0,75	100	Total
Parrillas	5	15	0,50	100	Total
Parrillas	5	16	1,00	100	Total
Parrillas	5	17	0,92	100	Total
Parrillas	5	18	0,38	100	Total
Parrillas	5	19	0,30	100	Total
Parrillas	5	20	0,37	100	Total
Parrillas	5	21	0,55	100	Total
Parrillas	5	22	0,74	100	Total
Parrillas	5	23	0,61	100	Total
Parrillas	5	24	0,28	100	Total
Parrillas	5	25	0,96	100	Total
Parrillas	5	26	0,56	100	Total
Parrillas	5	27	1,76	100	Total
Parrillas	5	28	0,53	100	Total
Parrillas	5	29	7,82	100	Total
Parrillas	5	30	1,17	100	Total
Parrillas	5	31	1,19	100	Total
Parrillas	5	32	0,64	100	Total
Parrillas	5	33	0,51	100	Total
Parrillas	5	34	1,32	100	Total

Municipio	Polígono	Parcela	Superficie parcela (ha)	Superficie en RN 2000 (%)	Inclusión total/parcial
Parrillas	5	35	1,30	100	Total
Parrillas	5	36	0,40	100	Total
Parrillas	5	37	2,44	100	Total
Parrillas	5	38	2,80	100	Total
Parrillas	5	39	0,67	100	Total
Parrillas	5	40	0,83	100	Total
Parrillas	5	41	1,46	100	Total
Parrillas	5	42	0,89	100	Total
Parrillas	5	43	1,24	100	Total
Parrillas	5	44	0,11	100	Total
Parrillas	5	45	0,42	100	Total
Parrillas	5	47	0,84	100	Total
Parrillas	5	48	0,36	100	Total
Parrillas	5	49	0,62	100	Total
Parrillas	5	50	4,25	100	Total
Parrillas	5	51	2,16	100	Total
Parrillas	5	52	1,34	100	Total
Parrillas	5	53	2,43	100	Total
Parrillas	5	54	0,63	100	Total
Parrillas	5	55	0,20	100	Total
Parrillas	5	56	0,59	100	Total
Parrillas	5	57	4,02	100	Total
Parrillas	5	58	1,73	100	Total
Parrillas	5	59	2,31	100	Total
Parrillas	5	60	0,68	100	Total
Parrillas	5	61	0,99	100	Total
Parrillas	5	62	0,96	100	Total
Parrillas	5	63	0,97	100	Total
Parrillas	5	64	0,68	100	Total
Parrillas	5	65	1,06	100	Total
Parrillas	5	66	0,69	100	Total
Parrillas	5	67	0,41	100	Total
Parrillas	5	68	0,69	100	Total
Parrillas	5	69	0,82	100	Total
Parrillas	5	70	0,48	100	Total
Parrillas	5	71	1,89	100	Total
Parrillas	5	72	0,94	100	Total
Parrillas	5	73	0,73	100	Total
Parrillas	5	74	0,68	100	Total
Parrillas	5	75	2,71	100	Total
Parrillas	5	76	21,09	100	Total
Parrillas	5	78	0,64	100	Total
Parrillas	5	79	1,10	100	Total

Municipio	Polígono	Parcela	Superficie parcela (ha)	Superficie en RN 2000 (%)	Inclusión total/parcial
Parrillas	5	80	0,48	100	Total
Parrillas	5	81	0,41	100	Total
Parrillas	5	82	0,86	100	Total
Parrillas	5	83	1,97	100	Total
Parrillas	5	84	1,68	100	Total
Parrillas	5	85	0,31	100	Total
Parrillas	5	86	0,63	100	Total
Parrillas	5	87	0,87	100	Total
Parrillas	5	88	0,73	100	Total
Parrillas	5	89	0,72	100	Total
Parrillas	5	90	1,36	100	Total
Parrillas	5	91	2,23	100	Total
Parrillas	5	92	1,04	100	Total
Parrillas	5	93	0,58	100	Total
Parrillas	5	94	2,30	100	Total
Parrillas	5	95	0,73	100	Total
Parrillas	5	96	0,47	100	Total
Parrillas	5	97	0,82	100	Total
Parrillas	5	98	4,31	100	Total
Parrillas	5	99	1,64	100	Total
Parrillas	5	100	1,14	100	Total
Parrillas	5	101	0,43	100	Total
Parrillas	5	102	0,22	100	Total
Parrillas	5	103	0,23	100	Total
Parrillas	5	104	0,31	100	Total
Parrillas	5	105	0,31	100	Total
Parrillas	5	106	0,86	100	Total
Parrillas	5	107	0,46	100	Total
Parrillas	5	108	0,56	100	Total
Parrillas	5	109	0,15	100	Total
Parrillas	5	110	0,16	100	Total
Parrillas	5	111	0,17	100	Total
Parrillas	5	112	0,57	100	Total
Parrillas	5	113	0,64	100	Total
Parrillas	5	114	0,16	100	Total
Parrillas	5	115	1,94	100	Total
Parrillas	5	116	0,50	100	Total
Parrillas	5	117	0,51	100	Total
Parrillas	5	118	0,66	100	Total
Parrillas	5	119	0,34	100	Total
Parrillas	5	120	0,28	100	Total
Parrillas	5	121	0,29	100	Total
Parrillas	5	122	0,11	100	Total

Municipio	Polígono	Parcela	Superficie parcela (ha)	Superficie en RN 2000 (%)	Inclusión total/parcial
Parrillas	5	123	0,89	100	Total
Parrillas	5	124	0,41	100	Total
Parrillas	5	125	0,23	100	Total
Parrillas	5	126	0,29	100	Total
Parrillas	5	127	0,29	100	Total
Parrillas	5	128	0,36	100	Total
Parrillas	5	129	0,38	100	Total
Parrillas	5	130	0,38	100	Total
Parrillas	5	131	0,44	100	Total
Parrillas	5	132	0,51	100	Total
Parrillas	5	133	0,76	100	Total
Parrillas	5	134	0,56	100	Total
Parrillas	5	135	1,22	100	Total
Parrillas	5	136	0,75	100	Total
Parrillas	5	137	0,32	100	Total
Parrillas	5	138	0,45	100	Total
Parrillas	5	139	0,87	100	Total
Parrillas	5	140	0,27	100	Total
Parrillas	5	141	0,27	100	Total
Parrillas	5	142	0,23	100	Total
Parrillas	5	143	0,96	100	Total
Parrillas	5	144	4,81	100	Total
Parrillas	5	145	0,56	100	Total
Parrillas	5	146	0,58	100	Total
Parrillas	5	147	0,93	100	Total
Parrillas	5	148	0,47	100	Total
Parrillas	5	149	1,63	100	Total
Parrillas	5	150	0,41	100	Total
Parrillas	5	151	0,59	100	Total
Parrillas	5	152	0,46	100	Total
Parrillas	5	153	0,76	100	Total
Parrillas	5	154	0,91	100	Total
Parrillas	5	155	0,58	100	Total
Parrillas	5	156	0,92	100	Total
Parrillas	5	157	0,52	100	Total
Parrillas	5	158	0,84	100	Total
Parrillas	5	159	0,60	100	Total
Parrillas	5	160	0,31	100	Total
Parrillas	5	161	0,31	100	Total
Parrillas	5	162	2,47	100	Total
Parrillas	5	163	0,41	100	Total
Parrillas	5	164	2,83	100	Total
Parrillas	5	165	0,10	100	Total

Municipio	Polígono	Parcela	Superficie parcela (ha)	Superficie en RN 2000 (%)	Inclusión total/parcial
Parrillas	5	166	3,38	100	Total
Parrillas	5	167	1,16	100	Total
Parrillas	5	168	1,26	100	Total
Parrillas	5	169	1,04	100	Total
Parrillas	5	170	1,19	100	Total
Parrillas	5	171	0,89	100	Total
Parrillas	5	172	1,20	100	Total
Parrillas	5	173	0,51	100	Total
Parrillas	5	174	0,60	100	Total
Parrillas	5	175	1,13	100	Total
Parrillas	5	176	2,75	100	Total
Parrillas	5	177	0,72	100	Total
Parrillas	5	178	1,74	100	Total
Parrillas	5	179	0,69	100	Total
Parrillas	5	180	0,47	100	Total
Parrillas	5	181	0,13	100	Total
Parrillas	5	182	0,39	100	Total
Parrillas	5	183	0,72	100	Total
Parrillas	5	184	0,17	100	Total
Parrillas	5	185	0,06	100	Total
Parrillas	5	186	0,13	100	Total
Parrillas	5	187	0,05	100	Total
Parrillas	5	188	0,11	100	Total
Parrillas	5	189	0,32	100	Total
Parrillas	5	190	0,29	100	Total
Parrillas	5	191	0,42	100	Total
Parrillas	5	192	0,07	100	Total
Parrillas	5	193	0,20	100	Total
Parrillas	5	194	0,23	100	Total
Parrillas	5	195	0,16	100	Total
Parrillas	5	196	0,06	100	Total
Parrillas	5	197	0,52	100	Total
Parrillas	5	198	0,14	100	Total
Parrillas	5	199	0,15	100	Total
Parrillas	5	200	0,13	100	Total
Parrillas	5	201	0,03	100	Total
Parrillas	5	202	0,80	100	Total
Parrillas	5	203	0,40	100	Total
Parrillas	5	204	0,46	100	Total
Parrillas	5	205	0,24	100	Total
Parrillas	5	206	0,07	100	Total
Parrillas	5	207	0,03	100	Total
Parrillas	5	208	0,03	100	Total

Municipio	Polígono	Parcela	Superficie parcela (ha)	Superficie en RN 2000 (%)	Inclusión total/parcial
Parrillas	5	209	0,30	100	Total
Parrillas	5	210	0,21	100	Total
Parrillas	5	211	0,39	100	Total
Parrillas	5	212	0,22	100	Total
Parrillas	5	213	1,38	100	Total
Parrillas	5	214	1,89	100	Total
Parrillas	5	215	0,75	100	Total
Parrillas	5	216	0,37	100	Total
Parrillas	5	217	0,21	100	Total
Parrillas	5	218	0,28	100	Total
Parrillas	5	219	1,01	100	Total
Parrillas	5	220	0,20	100	Total
Parrillas	5	221	0,05	100	Total
Parrillas	5	222	0,14	100	Total
Parrillas	5	223	0,44	100	Total
Parrillas	5	225	0,08	100	Total
Parrillas	5	226	2,36	100	Total
Parrillas	5	227	0,34	100	Total
Parrillas	5	228	0,24	100	Total
Parrillas	5	229	0,23	100	Total
Parrillas	5	230	0,03	100	Total
Parrillas	5	231	0,26	100	Total
Parrillas	5	232	0,03	100	Total
Parrillas	5	233	0,08	100	Total
Parrillas	5	234	0,04	100	Total
Parrillas	5	235	0,05	100	Total
Parrillas	5	236	0,05	100	Total
Parrillas	5	237	0,07	100	Total
Parrillas	5	238	0,10	100	Total
Parrillas	5	239	0,03	100	Total
Parrillas	5	240	0,19	100	Total
Parrillas	5	241	0,11	100	Total
Parrillas	5	242	0,03	100	Total
Parrillas	5	243	0,13	100	Total
Parrillas	5	244	0,03	100	Total
Parrillas	5	245	0,07	100	Total
Parrillas	5	246	0,05	100	Total
Parrillas	5	247	0,03	100	Total
Parrillas	5	248	0,03	100	Total
Parrillas	5	249	0,06	100	Total
Parrillas	5	250	0,05	100	Total
Parrillas	5	251	0,01	100	Total
Parrillas	5	252	0,05	100	Total

Municipio	Polígono	Parcela	Superficie parcela (ha)	Superficie en RN 2000 (%)	Inclusión total/parcial
Parrillas	5	253	0,06	100	Total
Parrillas	5	254	0,04	100	Total
Parrillas	5	255	0,16	100	Total
Parrillas	5	256	0,12	100	Total
Parrillas	5	257	0,60	100	Total
Parrillas	5	258	0,17	100	Total
Parrillas	5	259	0,26	100	Total
Parrillas	5	260	0,03	100	Total
Parrillas	5	261	0,03	100	Total
Parrillas	5	262	0,06	100	Total
Parrillas	5	263	0,07	100	Total
Parrillas	5	264	0,02	100	Total
Parrillas	5	265	0,03	100	Total
Parrillas	5	266	0,03	100	Total
Parrillas	5	267	0,04	100	Total
Parrillas	5	268	0,07	100	Total
Parrillas	5	269	0,39	100	Total
Parrillas	5	270	0,04	100	Total
Parrillas	5	271	0,01	100	Total
Parrillas	5	272	0,04	100	Total
Parrillas	5	273	0,04	100	Total
Parrillas	5	274	0,05	100	Total
Parrillas	5	275	0,13	100	Total
Parrillas	5	276	0,29	100	Total
Parrillas	5	277	0,10	100	Total
Parrillas	5	278	0,03	100	Total
Parrillas	5	279	0,13	100	Total
Parrillas	5	280	0,03	100	Total
Parrillas	5	281	0,03	100	Total
Parrillas	5	282	0,01	100	Total
Parrillas	5	283	0,04	100	Total
Parrillas	5	284	0,05	100	Total
Parrillas	5	285	0,02	100	Total
Parrillas	5	286	0,02	100	Total
Parrillas	5	287	0,08	100	Total
Parrillas	5	288	0,08	100	Total
Parrillas	5	289	0,16	100	Total
Parrillas	5	290	0,13	100	Total
Parrillas	5	291	0,29	100	Total
Parrillas	5	292	0,08	100	Total
Parrillas	5	293	0,16	100	Total
Parrillas	5	294	0,24	100	Total
Parrillas	5	295	0,18	100	Total

Municipio	Polígono	Parcela	Superficie parcela (ha)	Superficie en RN 2000 (%)	Inclusión total/parcial
Parrillas	5	296	0,31	100	Total
Parrillas	5	297	0,10	100	Total
Parrillas	5	298	0,22	100	Total
Parrillas	5	299	0,32	100	Total
Parrillas	5	300	0,11	100	Total
Parrillas	5	301	0,64	100	Total
Parrillas	5	302	0,13	100	Total
Parrillas	5	303	0,05	100	Total
Parrillas	5	304	0,18	100	Total
Parrillas	5	305	0,09	100	Total
Parrillas	5	306	0,11	100	Total
Parrillas	5	307	0,30	100	Total
Parrillas	5	308	0,02	100	Total
Parrillas	5	309	0,15	100	Total
Parrillas	5	310	0,12	100	Total
Parrillas	5	311	0,17	100	Total
Parrillas	5	312	0,54	100	Total
Parrillas	5	313	0,10	100	Total
Parrillas	5	314	0,13	100	Total
Parrillas	5	315	0,13	100	Total
Parrillas	5	316	0,04	100	Total
Parrillas	5	317	0,09	100	Total
Parrillas	5	318	0,18	100	Total
Parrillas	5	319	0,10	100	Total
Parrillas	5	320	0,20	100	Total
Parrillas	5	321	0,20	100	Total
Parrillas	5	322	0,05	100	Total
Parrillas	5	323	0,05	100	Total
Parrillas	5	324	0,09	100	Total
Parrillas	5	325	0,04	100	Total
Parrillas	5	326	0,06	100	Total
Parrillas	5	327	0,03	100	Total
Parrillas	5	328	0,05	100	Total
Parrillas	5	329	0,09	100	Total
Parrillas	5	330	0,04	100	Total
Parrillas	5	331	0,11	100	Total
Parrillas	5	332	0,05	100	Total
Parrillas	5	333	0,20	100	Total
Parrillas	5	334	0,06	100	Total
Parrillas	5	335	0,14	100	Total
Parrillas	5	336	0,03	100	Total
Parrillas	5	337	0,06	100	Total
Parrillas	5	338	0,03	100	Total

Municipio	Polígono	Parcela	Superficie parcela (ha)	Superficie en RN 2000 (%)	Inclusión total/parcial
Parrillas	5	339	0,02	100	Total
Parrillas	5	340	0,03	100	Total
Parrillas	5	341	0,61	100	Total
Parrillas	5	342	0,02	100	Total
Parrillas	5	343	0,08	100	Total
Parrillas	5	344	0,03	100	Total
Parrillas	5	345	0,11	100	Total
Parrillas	5	346	0,04	100	Total
Parrillas	5	347	0,31	100	Total
Parrillas	5	348	0,13	100	Total
Parrillas	5	349	0,03	100	Total
Parrillas	5	350	0,03	100	Total
Parrillas	5	351	0,02	100	Total
Parrillas	5	352	0,05	100	Total
Parrillas	5	353	0,02	100	Total
Parrillas	5	354	0,03	100	Total
Parrillas	5	355	0,02	100	Total
Parrillas	5	356	0,10	100	Total
Parrillas	5	357	0,11	100	Total
Parrillas	5	358	0,03	100	Total
Parrillas	5	359	0,03	100	Total
Parrillas	5	360	0,06	100	Total
Parrillas	5	361	0,11	100	Total
Parrillas	5	362	0,20	100	Total
Parrillas	5	363	0,24	100	Total
Parrillas	5	364	0,01	100	Total
Parrillas	5	365	0,05	100	Total
Parrillas	5	366	0,16	100	Total
Parrillas	5	367	0,06	100	Total
Parrillas	5	368	0,06	100	Total
Parrillas	5	369	0,17	100	Total
Parrillas	5	370	0,08	100	Total
Parrillas	5	371	0,12	100	Total
Parrillas	5	372	0,09	100	Total
Parrillas	5	373	0,04	100	Total
Parrillas	5	374	0,06	100	Total
Parrillas	5	375	0,11	100	Total
Parrillas	5	376	0,12	100	Total
Parrillas	5	377	0,11	100	Total
Parrillas	5	378	0,14	100	Total
Parrillas	5	379	0,27	100	Total
Parrillas	5	380	0,24	100	Total
Parrillas	5	382	0,09	100	Total

Municipio	Polígono	Parcela	Superficie parcela (ha)	Superficie en RN 2000 (%)	Inclusión total/parcial
Parrillas	5	383	0,03	100	Total
Parrillas	5	384	0,04	100	Total
Parrillas	5	385	0,03	100	Total
Parrillas	5	386	0,03	100	Total
Parrillas	5	387	0,04	100	Total
Parrillas	5	388	0,10	100	Total
Parrillas	5	389	0,07	100	Total
Parrillas	5	390	0,07	100	Total
Parrillas	5	391	0,11	100	Total
Parrillas	5	392	0,08	100	Total
Parrillas	5	393	0,04	100	Total
Parrillas	5	394	0,06	100	Total
Parrillas	5	395	0,07	100	Total
Parrillas	5	396	0,08	100	Total
Parrillas	5	397	0,12	100	Total
Parrillas	5	398	0,21	100	Total
Parrillas	5	399	0,81	100	Total
Parrillas	5	400	0,07	100	Total
Parrillas	5	401	0,16	100	Total
Parrillas	5	402	0,12	100	Total
Parrillas	5	403	0,38	100	Total
Parrillas	5	404	0,20	100	Total
Parrillas	5	406	0,18	100	Total
Parrillas	5	407	0,08	100	Total
Parrillas	5	408	0,06	100	Total
Parrillas	5	409	0,09	100	Total
Parrillas	5	410	0,11	100	Total
Parrillas	5	411	0,18	100	Total
Parrillas	5	412	0,18	100	Total
Parrillas	5	413	0,23	100	Total
Parrillas	5	414	0,16	100	Total
Parrillas	5	415	0,94	100	Total
Parrillas	5	416	0,22	100	Total
Parrillas	5	417	0,09	100	Total
Parrillas	5	418	0,07	100	Total
Parrillas	5	419	0,10	100	Total
Parrillas	5	420	0,15	100	Total
Parrillas	5	421	0,13	100	Total
Parrillas	5	422	0,11	100	Total
Parrillas	5	423	0,22	100	Total
Parrillas	5	424	0,17	100	Total
Parrillas	5	425	0,09	100	Total
Parrillas	5	426	0,14	100	Total

Municipio	Polígono	Parcela	Superficie parcela (ha)	Superficie en RN 2000 (%)	Inclusión total/parcial
Parrillas	5	427	0,13	100	Total
Parrillas	5	428	0,08	100	Total
Parrillas	5	429	0,15	100	Total
Parrillas	5	430	0,24	100	Total
Parrillas	5	431	0,25	100	Total
Parrillas	5	432	0,28	100	Total
Parrillas	5	433	0,07	100	Total
Parrillas	5	434	0,29	100	Total
Parrillas	5	435	0,07	100	Total
Parrillas	5	436	0,05	100	Total
Parrillas	5	437	0,05	100	Total
Parrillas	5	438	0,30	100	Total
Parrillas	5	439	0,11	100	Total
Parrillas	5	440	0,13	100	Total
Parrillas	5	441	0,21	100	Total
Parrillas	5	442	0,38	100	Total
Parrillas	5	443	0,30	100	Total
Parrillas	5	444	0,45	100	Total
Parrillas	5	445	0,30	100	Total
Parrillas	5	446	0,11	100	Total
Parrillas	5	447	0,10	100	Total
Parrillas	5	448	0,09	100	Total
Parrillas	5	449	0,10	100	Total
Parrillas	5	450	0,06	100	Total
Parrillas	5	451	0,19	100	Total
Parrillas	5	452	0,50	100	Total
Parrillas	5	453	0,17	100	Total
Parrillas	5	454	0,04	100	Total
Parrillas	5	455	0,02	100	Total
Parrillas	5	456	0,08	100	Total
Parrillas	5	457	0,08	100	Total
Parrillas	5	458	0,06	100	Total
Parrillas	5	459	0,06	100	Total
Parrillas	5	460	0,03	100	Total
Parrillas	5	461	0,07	100	Total
Parrillas	5	462	0,02	100	Total
Parrillas	5	463	0,02	100	Total
Parrillas	5	464	0,23	100	Total
Parrillas	5	465	0,22	100	Total
Parrillas	5	466	0,32	100	Total
Parrillas	5	467	0,25	100	Total
Parrillas	5	468	0,11	100	Total
Parrillas	5	469	0,27	100	Total

Municipio	Polígono	Parcela	Superficie parcela (ha)	Superficie en RN 2000 (%)	Inclusión total/parcial
Parrillas	5	470	0,16	100	Total
Parrillas	5	471	0,08	100	Total
Parrillas	5	472	0,04	100	Total
Parrillas	5	473	0,04	100	Total
Parrillas	5	474	0,09	100	Total
Parrillas	5	475	0,07	100	Total
Parrillas	5	476	0,58	100	Total
Parrillas	5	478	0,03	100	Total
Parrillas	5	479	0,28	100	Total
Parrillas	5	480	0,05	100	Total
Parrillas	5	481	0,11	100	Total
Parrillas	5	482	0,11	100	Total
Parrillas	5	483	0,09	100	Total
Parrillas	5	484	0,11	100	Total
Parrillas	5	485	0,08	100	Total
Parrillas	5	486	0,03	100	Total
Parrillas	5	9001	0,20	100	Total
Parrillas	5	9002	0,14	100	Total
Parrillas	5	9003	0,69	100	Total
Parrillas	5	9004	1,55	100	Total
Parrillas	5	9005	0,39	100	Total
Parrillas	5	9006	0,04	100	Total
Parrillas	5	9007	0,30	100	Total
Parrillas	5	9008	0,10	100	Total
Parrillas	5	9009	0,01	100	Total
Parrillas	5	10071	2,69	100	Total
Parrillas	5	10325	0,04	100	Total
Parrillas	5	10466	0,03	100	Total
Parrillas	6	1	0,41	100	Total
Parrillas	6	3	0,44	100	Total
Parrillas	6	4	0,63	100	Total
Parrillas	6	5	0,25	100	Total
Parrillas	6	6	0,25	100	Total
Parrillas	6	7	0,41	100	Total
Parrillas	6	8	0,58	100	Total
Parrillas	6	9	0,41	100	Total
Parrillas	6	10	1,86	100	Total
Parrillas	6	11	2,04	100	Total
Parrillas	6	12	0,03	100	Total
Parrillas	6	13	0,03	100	Total
Parrillas	6	14	0,03	100	Total
Parrillas	6	16	0,71	100	Total
Parrillas	6	17	0,71	100	Total

Municipio	Polígono	Parcela	Superficie parcela (ha)	Superficie en RN 2000 (%)	Inclusión total/parcial
Parrillas	6	18	1,06	100	Total
Parrillas	6	19	1,82	100	Total
Parrillas	6	20	1,35	100	Total
Parrillas	6	21	1,45	100	Total
Parrillas	6	22	0,29	100	Total
Parrillas	6	23	0,21	100	Total
Parrillas	6	24	0,60	100	Total
Parrillas	6	25	0,34	100	Total
Parrillas	6	26	0,37	100	Total
Parrillas	6	27	0,46	100	Total
Parrillas	6	28	2,74	100	Total
Parrillas	6	29	0,17	100	Total
Parrillas	6	30	0,58	100	Total
Parrillas	6	31	0,58	100	Total
Parrillas	6	32	0,61	100	Total
Parrillas	6	33	0,53	100	Total
Parrillas	6	34	0,53	100	Total
Parrillas	6	35	0,54	100	Total
Parrillas	6	36	0,57	100	Total
Parrillas	6	37	0,54	100	Total
Parrillas	6	38	1,98	100	Total
Parrillas	6	39	0,71	100	Total
Parrillas	6	40	0,94	100	Total
Parrillas	6	41	0,38	100	Total
Parrillas	6	42	0,40	100	Total
Parrillas	6	43	0,91	100	Total
Parrillas	6	44	0,93	100	Total
Parrillas	6	45	0,47	100	Total
Parrillas	6	46	15,28	100	Total
Parrillas	6	50	1,24	100	Total
Parrillas	6	52	0,22	100	Total
Parrillas	6	53	4,46	100	Total
Parrillas	6	54	2,65	100	Total
Parrillas	6	55	2,55	100	Total
Parrillas	6	56	1,05	100	Total
Parrillas	6	57	2,02	100	Total
Parrillas	6	58	1,87	100	Total
Parrillas	6	59	2,58	100	Total
Parrillas	6	60	0,67	100	Total
Parrillas	6	61	0,12	100	Total
Parrillas	6	62	0,42	100	Total
Parrillas	6	63	1,20	100	Total
Parrillas	6	64	1,09	100	Total

Municipio	Polígono	Parcela	Superficie parcela (ha)	Superficie en RN 2000 (%)	Inclusión total/parcial
Parrillas	6	65	3,13	100	Total
Parrillas	6	66	1,18	100	Total
Parrillas	6	67	0,53	100	Total
Parrillas	6	68	1,80	100	Total
Parrillas	6	69	1,62	100	Total
Parrillas	6	70	1,19	100	Total
Parrillas	6	72	0,49	100	Total
Parrillas	6	73	0,46	100	Total
Parrillas	6	74	0,51	100	Total
Parrillas	6	76	0,78	100	Total
Parrillas	6	77	0,62	100	Total
Parrillas	6	78	4,85	100	Total
Parrillas	6	80	0,57	100	Total
Parrillas	6	81	0,77	100	Total
Parrillas	6	82	0,87	100	Total
Parrillas	6	83	0,49	100	Total
Parrillas	6	84	0,39	100	Total
Parrillas	6	85	1,86	100	Total
Parrillas	6	86	0,92	100	Total
Parrillas	6	87	0,49	100	Total
Parrillas	6	89	1,11	100	Total
Parrillas	6	90	2,43	100	Total
Parrillas	6	91	1,02	100	Total
Parrillas	6	93	1,67	100	Total
Parrillas	6	94	0,45	100	Total
Parrillas	6	95	0,58	100	Total
Parrillas	6	96	0,79	100	Total
Parrillas	6	97	2,33	100	Total
Parrillas	6	98	3,10	100	Total
Parrillas	6	99	0,98	100	Total
Parrillas	6	100	0,95	100	Total
Parrillas	6	101	0,75	100	Total
Parrillas	6	103	1,27	100	Total
Parrillas	6	104	1,26	100	Total
Parrillas	6	105	1,11	100	Total
Parrillas	6	106	0,71	100	Total
Parrillas	6	107	0,89	100	Total
Parrillas	6	108	0,79	100	Total
Parrillas	6	109	0,51	100	Total
Parrillas	6	110	0,51	100	Total
Parrillas	6	111	0,09	100	Total
Parrillas	6	112	0,16	100	Total
Parrillas	6	113	7,59	100	Total

Municipio	Polígono	Parcela	Superficie parcela (ha)	Superficie en RN 2000 (%)	Inclusión total/parcial
Parrillas	6	114	0,78	100	Total
Parrillas	6	115	0,14	100	Total
Parrillas	6	116	0,76	100	Total
Parrillas	6	117	1,15	100	Total
Parrillas	6	118	1,33	100	Total
Parrillas	6	119	2,99	100	Total
Parrillas	6	120	9,01	100	Total
Parrillas	6	124	1,08	100	Total
Parrillas	6	125	1,24	100	Total
Parrillas	6	126	1,68	100	Total
Parrillas	6	127	11,70	100	Total
Parrillas	6	128	1,07	100	Total
Parrillas	6	129	0,91	100	Total
Parrillas	6	130	1,02	100	Total
Parrillas	6	131	0,37	100	Total
Parrillas	6	132	1,34	100	Total
Parrillas	6	133	0,70	100	Total
Parrillas	6	134	2,30	100	Total
Parrillas	6	135	6,12	100	Total
Parrillas	6	136	1,36	100	Total
Parrillas	6	137	0,80	100	Total
Parrillas	6	138	4,15	100	Total
Parrillas	6	139	1,10	100	Total
Parrillas	6	140	0,84	100	Total
Parrillas	6	141	1,38	100	Total
Parrillas	6	142	0,81	100	Total
Parrillas	6	143	1,10	100	Total
Parrillas	6	144	2,24	100	Total
Parrillas	6	145	2,04	100	Total
Parrillas	6	146	2,54	100	Total
Parrillas	6	147	1,38	100	Total
Parrillas	6	148	3,17	100	Total
Parrillas	6	149	1,02	100	Total
Parrillas	6	150	0,98	100	Total
Parrillas	6	151	0,55	100	Total
Parrillas	6	152	6,42	100	Total
Parrillas	6	155	5,09	100	Total
Parrillas	6	156	2,66	100	Total
Parrillas	6	158	2,59	100	Total
Parrillas	6	159	2,36	100	Total
Parrillas	6	160	1,84	100	Total
Parrillas	6	161	1,29	100	Total
Parrillas	6	162	0,77	100	Total

Municipio	Polígono	Parcela	Superficie parcela (ha)	Superficie en RN 2000 (%)	Inclusión total/parcial
Parrillas	6	163	2,76	100	Total
Parrillas	6	164	1,64	100	Total
Parrillas	6	165	1,78	100	Total
Parrillas	6	166	1,86	100	Total
Parrillas	6	167	0,34	100	Total
Parrillas	6	168	0,67	100	Total
Parrillas	6	169	11,19	100	Total
Parrillas	6	170	2,24	100	Total
Parrillas	6	171	1,64	100	Total
Parrillas	6	172	3,71	100	Total
Parrillas	6	173	0,91	100	Total
Parrillas	6	174	0,51	100	Total
Parrillas	6	175	0,36	100	Total
Parrillas	6	176	0,34	100	Total
Parrillas	6	177	0,97	100	Total
Parrillas	6	178	0,50	100	Total
Parrillas	6	179	0,37	100	Total
Parrillas	6	180	0,41	100	Total
Parrillas	6	181	0,43	100	Total
Parrillas	6	182	1,22	100	Total
Parrillas	6	183	0,74	100	Total
Parrillas	6	184	1,45	100	Total
Parrillas	6	185	0,76	100	Total
Parrillas	6	186	1,02	100	Total
Parrillas	6	187	0,26	100	Total
Parrillas	6	188	0,78	100	Total
Parrillas	6	189	0,97	100	Total
Parrillas	6	191	0,38	100	Total
Parrillas	6	194	0,66	100	Total
Parrillas	6	196	0,98	100	Total
Parrillas	6	197	3,93	100	Total
Parrillas	6	198	1,55	100	Total
Parrillas	6	199	1,38	100	Total
Parrillas	6	200	1,94	100	Total
Parrillas	6	201	1,95	100	Total
Parrillas	6	202	4,67	100	Total
Parrillas	6	203	0,82	100	Total
Parrillas	6	204	0,72	100	Total
Parrillas	6	205	1,24	100	Total
Parrillas	6	206	0,55	100	Total
Parrillas	6	207	0,50	100	Total
Parrillas	6	208	0,90	100	Total
Parrillas	6	209	0,95	100	Total

Municipio	Polígono	Parcela	Superficie parcela (ha)	Superficie en RN 2000 (%)	Inclusión total/parcial
Parrillas	6	210	0,60	100	Total
Parrillas	6	211	0,59	100	Total
Parrillas	6	212	1,91	100	Total
Parrillas	6	213	1,52	100	Total
Parrillas	6	214	1,47	100	Total
Parrillas	6	215	2,50	100	Total
Parrillas	6	216	0,35	100	Total
Parrillas	6	217	0,29	100	Total
Parrillas	6	218	0,70	100	Total
Parrillas	6	219	0,63	100	Total
Parrillas	6	220	2,41	100	Total
Parrillas	6	221	2,73	100	Total
Parrillas	6	223	0,96	100	Total
Parrillas	6	224	0,77	100	Total
Parrillas	6	225	0,20	100	Total
Parrillas	6	226	0,07	100	Total
Parrillas	6	227	0,50	100	Total
Parrillas	6	228	0,62	100	Total
Parrillas	6	229	1,38	100	Total
Parrillas	6	230	0,40	100	Total
Parrillas	6	232	0,58	100	Total
Parrillas	6	233	0,65	100	Total
Parrillas	6	234	0,93	100	Total
Parrillas	6	235	1,00	100	Total
Parrillas	6	236	0,98	100	Total
Parrillas	6	237	2,61	100	Total
Parrillas	6	238	0,56	100	Total
Parrillas	6	239	2,66	100	Total
Parrillas	6	240	0,85	100	Total
Parrillas	6	241	0,95	100	Total
Parrillas	6	244	7,17	100	Total
Parrillas	6	247	0,87	100	Total
Parrillas	6	248	0,56	100	Total
Parrillas	6	249	0,90	100	Total
Parrillas	6	250	0,92	100	Total
Parrillas	6	251	0,33	100	Total
Parrillas	6	252	0,37	100	Total
Parrillas	6	253	1,05	100	Total
Parrillas	6	254	0,62	100	Total
Parrillas	6	255	2,83	100	Total
Parrillas	6	256	0,96	100	Total
Parrillas	6	258	1,28	100	Total
Parrillas	6	259	0,89	100	Total

Municipio	Polígono	Parcela	Superficie parcela (ha)	Superficie en RN 2000 (%)	Inclusión total/parcial
Parrillas	6	260	0,82	100	Total
Parrillas	6	261	2,79	100	Total
Parrillas	6	262	1,08	100	Total
Parrillas	6	264	5,39	100	Total
Parrillas	6	265	2,05	100	Total
Parrillas	6	266	0,42	100	Total
Parrillas	6	267	2,63	100	Total
Parrillas	6	268	0,30	100	Total
Parrillas	6	269	0,44	100	Total
Parrillas	6	270	0,59	100	Total
Parrillas	6	271	1,52	100	Total
Parrillas	6	272	1,71	100	Total
Parrillas	6	273	3,99	100	Total
Parrillas	6	274	0,36	100	Total
Parrillas	6	275	1,03	100	Total
Parrillas	6	276	0,91	100	Total
Parrillas	6	278	2,40	100	Total
Parrillas	6	279	0,56	100	Total
Parrillas	6	281	0,82	100	Total
Parrillas	6	282	2,74	100	Total
Parrillas	6	283	2,37	100	Total
Parrillas	6	284	1,95	100	Total
Parrillas	6	285	2,05	100	Total
Parrillas	6	286	0,72	100	Total
Parrillas	6	287	0,54	100	Total
Parrillas	6	288	0,10	100	Total
Parrillas	6	289	1,45	100	Total
Parrillas	6	290	1,23	100	Total
Parrillas	6	291	0,76	100	Total
Parrillas	6	292	0,41	100	Total
Parrillas	6	293	1,23	100	Total
Parrillas	6	294	0,45	100	Total
Parrillas	6	295	0,05	100	Total
Parrillas	6	296	0,52	100	Total
Parrillas	6	297	0,56	100	Total
Parrillas	6	298	0,83	100	Total
Parrillas	6	299	1,23	100	Total
Parrillas	6	300	0,21	100	Total
Parrillas	6	301	0,25	100	Total
Parrillas	6	302	0,26	100	Total
Parrillas	6	303	11,59	100	Total
Parrillas	6	304	0,61	100	Total
Parrillas	6	305	0,41	100	Total

Municipio	Polígono	Parcela	Superficie parcela (ha)	Superficie en RN 2000 (%)	Inclusión total/parcial
Parrillas	6	306	0,41	100	Total
Parrillas	6	307	0,67	100	Total
Parrillas	6	308	0,48	100	Total
Parrillas	6	309	0,71	100	Total
Parrillas	6	310	5,62	100	Total
Parrillas	6	311	1,16	100	Total
Parrillas	6	312	3,13	100	Total
Parrillas	6	313	1,24	100	Total
Parrillas	6	314	0,42	100	Total
Parrillas	6	315	0,64	100	Total
Parrillas	6	316	0,21	100	Total
Parrillas	6	317	0,04	100	Total
Parrillas	6	318	1,06	100	Total
Parrillas	6	319	0,73	100	Total
Parrillas	6	320	1,29	100	Total
Parrillas	6	321	1,13	100	Total
Parrillas	6	322	1,06	100	Total
Parrillas	6	323	2,43	100	Total
Parrillas	6	324	1,15	100	Total
Parrillas	6	325	3,86	100	Total
Parrillas	6	326	1,27	100	Total
Parrillas	6	327	1,46	100	Total
Parrillas	6	328	1,79	100	Total
Parrillas	6	329	5,01	100	Total
Parrillas	6	330	0,47	100	Total
Parrillas	6	331	0,55	100	Total
Parrillas	6	332	4,18	100	Total
Parrillas	6	333	0,60	100	Total
Parrillas	6	334	0,72	100	Total
Parrillas	6	335	1,95	100	Total
Parrillas	6	336	1,23	100	Total
Parrillas	6	337	0,64	100	Total
Parrillas	6	338	0,71	100	Total
Parrillas	6	339	0,91	100	Total
Parrillas	6	340	4,63	100	Total
Parrillas	6	341	0,71	100	Total
Parrillas	6	342	2,18	100	Total
Parrillas	6	343	0,87	100	Total
Parrillas	6	344	0,30	100	Total
Parrillas	6	345	0,49	100	Total
Parrillas	6	346	0,53	100	Total
Parrillas	6	347	4,04	100	Total
Parrillas	6	348	0,70	100	Total

Municipio	Polígono	Parcela	Superficie parcela (ha)	Superficie en RN 2000 (%)	Inclusión total/parcial
Parrillas	6	349	0,54	100	Total
Parrillas	6	350	3,02	100	Total
Parrillas	6	351	0,52	100	Total
Parrillas	6	352	0,27	100	Total
Parrillas	6	353	0,82	100	Total
Parrillas	6	354	0,23	100	Total
Parrillas	6	355	0,73	100	Total
Parrillas	6	356	2,75	100	Total
Parrillas	6	357	0,54	100	Total
Parrillas	6	358	0,48	100	Total
Parrillas	6	359	0,62	100	Total
Parrillas	6	360	0,71	100	Total
Parrillas	6	361	0,60	100	Total
Parrillas	6	362	0,67	100	Total
Parrillas	6	363	0,77	100	Total
Parrillas	6	364	2,74	100	Total
Parrillas	6	365	0,52	100	Total
Parrillas	6	366	0,46	100	Total
Parrillas	6	367	0,42	100	Total
Parrillas	6	368	0,51	100	Total
Parrillas	6	369	0,91	100	Total
Parrillas	6	370	1,45	100	Total
Parrillas	6	371	0,41	100	Total
Parrillas	6	372	0,28	100	Total
Parrillas	6	373	0,85	100	Total
Parrillas	6	374	0,77	100	Total
Parrillas	6	375	0,54	100	Total
Parrillas	6	376	6,36	100	Total
Parrillas	6	377	0,61	100	Total
Parrillas	6	378	0,02	100	Total
Parrillas	6	381	0,41	100	Total
Parrillas	6	382	0,65	100	Total
Parrillas	6	383	0,16	100	Total
Parrillas	6	385	2,16	100	Total
Parrillas	6	386	1,02	100	Total
Parrillas	6	387	0,74	100	Total
Parrillas	6	388	1,07	100	Total
Parrillas	6	389	0,41	100	Total
Parrillas	6	400	0,57	100	Total
Parrillas	6	401	0,47	100	Total
Parrillas	6	402	0,68	100	Total
Parrillas	6	403	0,48	100	Total
Parrillas	6	404	0,37	100	Total

Municipio	Polígono	Parcela	Superficie parcela (ha)	Superficie en RN 2000 (%)	Inclusión total/parcial
Parrillas	6	405	1,63	100	Total
Parrillas	6	408	0,14	100	Total
Parrillas	6	409	0,17	100	Total
Parrillas	6	411	0,87	100	Total
Parrillas	6	412	0,48	100	Total
Parrillas	6	413	0,42	100	Total
Parrillas	6	416	4,09	100	Total
Parrillas	6	417	4,20	100	Total
Parrillas	6	418	0,54	100	Total
Parrillas	6	419	0,28	100	Total
Parrillas	6	420	0,70	100	Total
Parrillas	6	421	0,45	100	Total
Parrillas	6	422	0,63	100	Total
Parrillas	6	423	0,70	100	Total
Parrillas	6	424	0,40	100	Total
Parrillas	6	425	0,30	100	Total
Parrillas	6	426	3,32	100	Total
Parrillas	6	427	0,55	100	Total
Parrillas	6	428	0,63	100	Total
Parrillas	6	429	15,52	100	Total
Parrillas	6	9001	0,34	100	Total
Parrillas	6	9002	3,66	100	Total
Parrillas	6	9003	1,17	100	Total
Parrillas	6	9004	3,45	100	Total
Parrillas	6	9005	0,35	100	Total
Parrillas	6	10059	0,37	100	Total
Parrillas	6	10060	0,02	100	Total
Parrillas	6	10068	1,60	100	Total
Parrillas	6	10109	0,10	100	Total
Parrillas	6	10156	0,09	100	Total
Parrillas	6	10247	0,48	100	Total
Parrillas	6	10273	1,51	100	Total
Parrillas	6	10310	0,65	100	Total
Parrillas	6	10311	0,33	100	Total
Parrillas	6	10312	0,33	100	Total
Parrillas	6	20109	0,12	100	Total
Parrillas	7	1	44,16	100	Total
Parrillas	7	3	1,85	100	Total
Parrillas	7	4	1,98	100	Total
Parrillas	7	5	7,73	100	Total
Parrillas	7	6	84,81	100	Total
Parrillas	7	8	6,47	100	Total
Parrillas	7	9	0,79	100	Total

Municipio	Polígono	Parcela	Superficie parcela (ha)	Superficie en RN 2000 (%)	Inclusión total/parcial
Parrillas	7	10	0,89	100	Total
Parrillas	7	11	0,87	100	Total
Parrillas	7	18	6,24	100	Total
Parrillas	7	19	5,59	100	Total
Parrillas	7	20	0,59	100	Total
Parrillas	7	21	2,41	100	Total
Parrillas	7	22	1,29	100	Total
Parrillas	7	23	1,10	100	Total
Parrillas	7	24	11,69	100	Total
Parrillas	7	25	3,77	100	Total
Parrillas	7	26	1,01	100	Total
Parrillas	7	27	3,64	100	Total
Parrillas	7	30	2,40	100	Total
Parrillas	7	31	0,36	100	Total
Parrillas	7	32	0,32	100	Total
Parrillas	7	34	0,43	100	Total
Parrillas	7	35	1,68	100	Total
Parrillas	7	36	17,66	100	Total
Parrillas	7	38	0,24	100	Total
Parrillas	7	56	3,36	100	Total
Parrillas	7	57	38,48	100	Total
Parrillas	7	59	2,65	100	Total
Parrillas	7	60	1,87	100	Total
Parrillas	7	61	0,88	100	Total
Parrillas	7	62	0,83	100	Total
Parrillas	7	63	0,89	100	Total
Parrillas	7	64	0,80	100	Total
Parrillas	7	65	0,86	100	Total
Parrillas	7	66	0,86	100	Total
Parrillas	7	67	0,71	100	Total
Parrillas	7	68	0,76	100	Total
Parrillas	7	69	1,34	100	Total
Parrillas	7	71	3,30	100	Total
Parrillas	7	72	0,47	100	Total
Parrillas	7	73	0,52	100	Total
Parrillas	7	74	0,42	100	Total
Parrillas	7	75	0,35	100	Total
Parrillas	7	76	0,57	100	Total
Parrillas	7	78	1,54	100	Total
Parrillas	7	80	1,51	100	Total
Parrillas	7	82	0,82	100	Total
Parrillas	7	83	0,66	100	Total
Parrillas	7	84	0,60	100	Total

Municipio	Polígono	Parcela	Superficie parcela (ha)	Superficie en RN 2000 (%)	Inclusión total/parcial
Parrillas	7	86	0,64	100	Total
Parrillas	7	87	2,76	100	Total
Parrillas	7	88	5,06	100	Total
Parrillas	7	91	1,65	100	Total
Parrillas	7	92	1,12	100	Total
Parrillas	7	93	1,50	100	Total
Parrillas	7	94	0,86	100	Total
Parrillas	7	95	1,82	100	Total
Parrillas	7	97	3,51	100	Total
Parrillas	7	98	0,88	100	Total
Parrillas	7	99	1,96	100	Total
Parrillas	7	104	1,06	100	Total
Parrillas	7	108	3,90	100	Total
Parrillas	7	109	26,65	100	Total
Parrillas	7	116	0,34	100	Total
Parrillas	7	117	0,20	100	Total
Parrillas	7	118	0,19	100	Total
Parrillas	7	119	0,11	100	Total
Parrillas	7	120	0,11	100	Total
Parrillas	7	121	0,11	100	Total
Parrillas	7	122	0,10	100	Total
Parrillas	7	123	0,12	100	Total
Parrillas	7	124	0,66	100	Total
Parrillas	7	125	0,67	100	Total
Parrillas	7	126	0,42	100	Total
Parrillas	7	127	0,62	100	Total
Parrillas	7	128	0,15	100	Total
Parrillas	7	129	0,16	100	Total
Parrillas	7	130	0,22	100	Total
Parrillas	7	131	0,24	100	Total
Parrillas	7	132	0,13	100	Total
Parrillas	7	134	0,48	100	Total
Parrillas	7	135	0,46	100	Total
Parrillas	7	136	0,12	100	Total
Parrillas	7	137	0,43	100	Total
Parrillas	7	138	0,17	100	Total
Parrillas	7	139	0,21	100	Total
Parrillas	7	140	0,63	100	Total
Parrillas	7	141	0,48	100	Total
Parrillas	7	143	0,14	100	Total
Parrillas	7	144	0,38	100	Total
Parrillas	7	145	0,36	100	Total
Parrillas	7	146	0,36	100	Total

Municipio	Polígono	Parcela	Superficie parcela (ha)	Superficie en RN 2000 (%)	Inclusión total/parcial
Parrillas	7	147	0,32	100	Total
Parrillas	7	148	0,15	100	Total
Parrillas	7	151	0,27	100	Total
Parrillas	7	152	0,53	100	Total
Parrillas	7	153	0,71	100	Total
Parrillas	7	154	0,33	100	Total
Parrillas	7	155	0,26	100	Total
Parrillas	7	156	0,60	100	Total
Parrillas	7	157	0,66	100	Total
Parrillas	7	158	0,44	100	Total
Parrillas	7	159	1,35	100	Total
Parrillas	7	162	1,85	100	Total
Parrillas	7	163	0,36	100	Total
Parrillas	7	164	0,41	100	Total
Parrillas	7	165	0,51	100	Total
Parrillas	7	166	0,37	100	Total
Parrillas	7	168	0,61	100	Total
Parrillas	7	169	0,58	100	Total
Parrillas	7	171	0,22	100	Total
Parrillas	7	172	0,74	100	Total
Parrillas	7	173	0,36	100	Total
Parrillas	7	174	0,36	100	Total
Parrillas	7	175	0,38	100	Total
Parrillas	7	176	1,94	100	Total
Parrillas	7	177	0,35	100	Total
Parrillas	7	178	0,97	100	Total
Parrillas	7	179	0,44	100	Total
Parrillas	7	180	0,55	100	Total
Parrillas	7	181	0,48	100	Total
Parrillas	7	183	136,99	100	Total
Parrillas	7	184	1,80	100	Total
Parrillas	7	185	1,10	100	Total
Parrillas	7	186	1,41	100	Total
Parrillas	7	187	1,04	100	Total
Parrillas	7	188	1,42	100	Total
Parrillas	7	189	1,33	100	Total
Parrillas	7	190	0,69	100	Total
Parrillas	7	191	1,05	100	Total
Parrillas	7	192	0,88	100	Total
Parrillas	7	193	0,82	100	Total
Parrillas	7	194	0,74	100	Total
Parrillas	7	195	0,98	100	Total
Parrillas	7	196	1,21	100	Total

Municipio	Polígono	Parcela	Superficie parcela (ha)	Superficie en RN 2000 (%)	Inclusión total/parcial
Parrillas	7	197	1,62	100	Total
Parrillas	7	198	1,14	100	Total
Parrillas	7	199	1,27	100	Total
Parrillas	7	200	1,13	100	Total
Parrillas	7	201	1,95	100	Total
Parrillas	7	202	1,78	100	Total
Parrillas	7	203	0,55	100	Total
Parrillas	7	204	0,57	100	Total
Parrillas	7	205	0,72	100	Total
Parrillas	7	206	0,44	100	Total
Parrillas	7	207	0,28	100	Total
Parrillas	7	208	0,32	100	Total
Parrillas	7	209	0,37	100	Total
Parrillas	7	210	1,45	100	Total
Parrillas	7	212	1,25	100	Total
Parrillas	7	214	0,65	100	Total
Parrillas	7	215	0,59	100	Total
Parrillas	7	216	0,50	100	Total
Parrillas	7	217	0,93	100	Total
Parrillas	7	218	1,47	100	Total
Parrillas	7	219	1,45	100	Total
Parrillas	7	220	0,64	100	Total
Parrillas	7	221	0,81	100	Total
Parrillas	7	222	1,46	100	Total
Parrillas	7	223	1,59	100	Total
Parrillas	7	224	2,26	100	Total
Parrillas	7	226	0,08	100	Total
Parrillas	7	228	0,35	100	Total
Parrillas	7	260	0,92	100	Total
Parrillas	7	262	0,59	100	Total
Parrillas	7	263	0,64	100	Total
Parrillas	7	265	2,24	100	Total
Parrillas	7	266	0,16	100	Total
Parrillas	7	267	0,38	100	Total
Parrillas	7	269	0,29	100	Total
Parrillas	7	270	3,51	100	Total
Parrillas	7	272	0,16	100	Total
Parrillas	7	273	0,21	100	Total
Parrillas	7	274	0,69	100	Total
Parrillas	7	276	0,86	100	Total
Parrillas	7	280	3,83	100	Total
Parrillas	7	282	0,67	100	Total
Parrillas	7	284	0,10	100	Total

Municipio	Polígono	Parcela	Superficie parcela (ha)	Superficie en RN 2000 (%)	Inclusión total/parcial
Parrillas	7	285	1,35	100	Total
Parrillas	7	287	0,40	100	Total
Parrillas	7	289	0,44	100	Total
Parrillas	7	290	0,43	100	Total
Parrillas	7	292	0,60	100	Total
Parrillas	7	293	0,59	100	Total
Parrillas	7	294	1,19	100	Total
Parrillas	7	296	1,16	100	Total
Parrillas	7	297	1,46	100	Total
Parrillas	7	298	0,48	100	Total
Parrillas	7	299	0,48	100	Total
Parrillas	7	300	0,30	100	Total
Parrillas	7	301	1,23	100	Total
Parrillas	7	302	0,80	100	Total
Parrillas	7	303	0,90	100	Total
Parrillas	7	305	2,79	100	Total
Parrillas	7	306	3,67	100	Total
Parrillas	7	307	1,53	100	Total
Parrillas	7	308	1,19	100	Total
Parrillas	7	309	1,90	100	Total
Parrillas	7	310	0,77	100	Total
Parrillas	7	311	3,79	100	Total
Parrillas	7	312	3,50	100	Total
Parrillas	7	313	1,55	100	Total
Parrillas	7	314	1,05	100	Total
Parrillas	7	315	0,81	100	Total
Parrillas	7	316	0,83	100	Total
Parrillas	7	317	0,73	100	Total
Parrillas	7	318	0,86	100	Total
Parrillas	7	320	0,87	100	Total
Parrillas	7	321	1,45	100	Total
Parrillas	7	322	0,45	100	Total
Parrillas	7	323	0,44	100	Total
Parrillas	7	324	0,47	100	Total
Parrillas	7	325	0,52	100	Total
Parrillas	7	326	0,48	100	Total
Parrillas	7	327	0,52	100	Total
Parrillas	7	328	9,68	100	Total
Parrillas	7	329	9,15	100	Total
Parrillas	7	330	3,65	100	Total
Parrillas	7	331	4,96	100	Total
Parrillas	7	332	1,16	100	Total
Parrillas	7	333	1,13	100	Total

Municipio	Polígono	Parcela	Superficie parcela (ha)	Superficie en RN 2000 (%)	Inclusión total/parcial
Parrillas	7	334	0,70	100	Total
Parrillas	7	335	1,51	100	Total
Parrillas	7	336	1,15	100	Total
Parrillas	7	337	1,58	100	Total
Parrillas	7	338	1,27	100	Total
Parrillas	7	340	0,32	100	Total
Parrillas	7	341	0,51	100	Total
Parrillas	7	343	13,95	100	Total
Parrillas	7	344	0,59	100	Total
Parrillas	7	345	0,44	100	Total
Parrillas	7	346	0,41	100	Total
Parrillas	7	351	0,66	100	Total
Parrillas	7	358	1,04	100	Total
Parrillas	7	360	12,16	100	Total
Parrillas	7	368	0,79	100	Total
Parrillas	7	369	2,44	100	Total
Parrillas	7	372	1,18	100	Total
Parrillas	7	373	0,93	100	Total
Parrillas	7	374	0,97	100	Total
Parrillas	7	375	5,27	100	Total
Parrillas	7	378	6,14	100	Total
Parrillas	7	384	1,13	100	Total
Parrillas	7	385	1,27	100	Total
Parrillas	7	386	1,23	100	Total
Parrillas	7	387	1,32	100	Total
Parrillas	7	388	0,89	100	Total
Parrillas	7	389	3,08	100	Total
Parrillas	7	392	0,96	100	Total
Parrillas	7	393	1,17	100	Total
Parrillas	7	394	1,05	100	Total
Parrillas	7	395	1,29	100	Total
Parrillas	7	396	1,13	100	Total
Parrillas	7	397	0,68	100	Total
Parrillas	7	399	0,43	100	Total
Parrillas	7	400	1,10	100	Total
Parrillas	7	402	0,30	100	Total
Parrillas	7	403	11,65	100	Total
Parrillas	7	405	2,33	100	Total
Parrillas	7	407	1,14	100	Total
Parrillas	7	408	1,19	100	Total
Parrillas	7	409	1,18	100	Total
Parrillas	7	410	0,69	100	Total
Parrillas	7	411	1,92	100	Total

Municipio	Polígono	Parcela	Superficie parcela (ha)	Superficie en RN 2000 (%)	Inclusión total/parcial
Parrillas	7	412	1,21	100	Total
Parrillas	7	413	1,17	100	Total
Parrillas	7	414	1,35	100	Total
Parrillas	7	415	1,50	100	Total
Parrillas	7	416	13,63	100	Total
Parrillas	7	417	1,41	100	Total
Parrillas	7	418	1,89	100	Total
Parrillas	7	419	1,88	100	Total
Parrillas	7	420	1,91	100	Total
Parrillas	7	421	2,05	100	Total
Parrillas	7	422	1,76	100	Total
Parrillas	7	423	2,03	100	Total
Parrillas	7	424	2,24	100	Total
Parrillas	7	425	2,00	100	Total
Parrillas	7	426	2,01	100	Total
Parrillas	7	427	1,26	100	Total
Parrillas	7	428	0,69	100	Total
Parrillas	7	429	0,57	100	Total
Parrillas	7	430	2,37	100	Total
Parrillas	7	431	15,22	100	Total
Parrillas	7	432	3,04	100	Total
Parrillas	7	433	2,50	100	Total
Parrillas	7	435	0,90	100	Total
Parrillas	7	436	3,36	100	Total
Parrillas	7	437	1,93	100	Total
Parrillas	7	438	0,87	100	Total
Parrillas	7	440	3,24	100	Total
Parrillas	7	441	1,28	100	Total
Parrillas	7	442	1,27	100	Total
Parrillas	7	443	1,13	100	Total
Parrillas	7	444	0,54	100	Total
Parrillas	7	445	0,44	100	Total
Parrillas	7	446	0,19	100	Total
Parrillas	7	447	0,11	100	Total
Parrillas	7	448	3,72	100	Total
Parrillas	7	449	3,49	100	Total
Parrillas	7	450	1,10	100	Total
Parrillas	7	451	2,41	100	Total
Parrillas	7	452	1,54	100	Total
Parrillas	7	453	1,87	100	Total
Parrillas	7	454	15,16	100	Total
Parrillas	7	460	1,84	100	Total
Parrillas	7	461	2,18	100	Total

Municipio	Polígono	Parcela	Superficie parcela (ha)	Superficie en RN 2000 (%)	Inclusión total/parcial
Parrillas	7	462	12,68	100	Total
Parrillas	7	463	3,51	100	Total
Parrillas	7	464	0,98	100	Total
Parrillas	7	465	0,94	100	Total
Parrillas	7	466	20,80	100	Total
Parrillas	7	467	0,70	100	Total
Parrillas	7	468	0,72	100	Total
Parrillas	7	469	0,57	100	Total
Parrillas	7	470	2,29	100	Total
Parrillas	7	471	2,17	100	Total
Parrillas	7	472	1,75	100	Total
Parrillas	7	473	1,47	100	Total
Parrillas	7	474	1,76	100	Total
Parrillas	7	475	1,53	100	Total
Parrillas	7	476	1,40	100	Total
Parrillas	7	477	2,63	100	Total
Parrillas	7	478	0,54	100	Total
Parrillas	7	479	1,28	100	Total
Parrillas	7	480	3,54	100	Total
Parrillas	7	481	2,43	100	Total
Parrillas	7	482	1,11	100	Total
Parrillas	7	483	14,83	100	Total
Parrillas	7	484	0,82	100	Total
Parrillas	7	485	0,93	100	Total
Parrillas	7	486	0,48	100	Total
Parrillas	7	487	0,75	100	Total
Parrillas	7	488	3,15	100	Total
Parrillas	7	489	1,46	100	Total
Parrillas	7	490	0,05	100	Total
Parrillas	7	491	1,35	100	Total
Parrillas	7	492	1,37	100	Total
Parrillas	7	494	4,89	100	Total
Parrillas	7	497	1,26	100	Total
Parrillas	7	498	6,28	100	Total
Parrillas	7	499	0,03	100	Total
Parrillas	7	500	0,06	100	Total
Parrillas	7	501	0,98	100	Total
Parrillas	7	502	1,02	100	Total
Parrillas	7	503	0,55	100	Total
Parrillas	7	504	3,23	100	Total
Parrillas	7	505	0,23	100	Total
Parrillas	7	506	0,26	100	Total
Parrillas	7	507	0,23	100	Total

Municipio	Polígono	Parcela	Superficie parcela (ha)	Superficie en RN 2000 (%)	Inclusión total/parcial
Parrillas	7	508	0,25	100	Total
Parrillas	7	509	0,24	100	Total
Parrillas	7	510	0,85	100	Total
Parrillas	7	511	4,07	100	Total
Parrillas	7	512	0,52	100	Total
Parrillas	7	513	0,25	100	Total
Parrillas	7	514	0,30	100	Total
Parrillas	7	515	1,88	100	Total
Parrillas	7	516	6,59	100	Total
Parrillas	7	517	0,50	100	Total
Parrillas	7	518	0,67	100	Total
Parrillas	7	519	0,44	100	Total
Parrillas	7	520	0,68	100	Total
Parrillas	7	521	0,97	100	Total
Parrillas	7	522	0,49	100	Total
Parrillas	7	523	1,16	100	Total
Parrillas	7	524	1,27	100	Total
Parrillas	7	525	1,33	100	Total
Parrillas	7	526	1,26	100	Total
Parrillas	7	527	1,30	100	Total
Parrillas	7	528	0,95	100	Total
Parrillas	7	529	0,87	100	Total
Parrillas	7	530	0,63	100	Total
Parrillas	7	531	0,66	100	Total
Parrillas	7	532	0,78	100	Total
Parrillas	7	533	0,86	100	Total
Parrillas	7	534	0,68	100	Total
Parrillas	7	535	0,76	100	Total
Parrillas	7	536	0,82	100	Total
Parrillas	7	537	0,51	100	Total
Parrillas	7	538	0,30	100	Total
Parrillas	7	539	1,27	100	Total
Parrillas	7	540	1,62	100	Total
Parrillas	7	541	1,78	100	Total
Parrillas	7	542	2,00	100	Total
Parrillas	7	543	2,34	100	Total
Parrillas	7	544	1,77	100	Total
Parrillas	7	545	0,02	100	Total
Parrillas	7	546	0,16	100	Total
Parrillas	7	547	1,83	100	Total
Parrillas	7	548	0,76	100	Total
Parrillas	7	549	1,12	100	Total
Parrillas	7	550	0,81	100	Total

Municipio	Polígono	Parcela	Superficie parcela (ha)	Superficie en RN 2000 (%)	Inclusión total/parcial
Parrillas	7	552	0,22	100	Total
Parrillas	7	553	0,29	100	Total
Parrillas	7	556	0,49	100	Total
Parrillas	7	557	0,27	100	Total
Parrillas	7	558	1,41	100	Total
Parrillas	7	559	1,19	100	Total
Parrillas	7	560	0,35	100	Total
Parrillas	7	561	0,33	100	Total
Parrillas	7	562	0,63	100	Total
Parrillas	7	563	0,96	100	Total
Parrillas	7	564	0,05	100	Total
Parrillas	7	565	0,15	100	Total
Parrillas	7	566	1,35	100	Total
Parrillas	7	567	1,58	100	Total
Parrillas	7	568	0,23	100	Total
Parrillas	7	569	0,35	100	Total
Parrillas	7	570	1,53	100	Total
Parrillas	7	571	0,21	100	Total
Parrillas	7	572	0,30	100	Total
Parrillas	7	573	0,28	100	Total
Parrillas	7	574	0,18	100	Total
Parrillas	7	575	0,14	100	Total
Parrillas	7	576	0,33	100	Total
Parrillas	7	577	0,45	100	Total
Parrillas	7	578	0,12	100	Total
Parrillas	7	579	0,04	100	Total
Parrillas	7	580	0,53	100	Total
Parrillas	7	581	0,56	100	Total
Parrillas	7	582	0,03	100	Total
Parrillas	7	583	1,05	100	Total
Parrillas	7	584	1,00	100	Total
Parrillas	7	585	1,80	100	Total
Parrillas	7	586	1,03	100	Total
Parrillas	7	587	0,55	100	Total
Parrillas	7	588	1,87	100	Total
Parrillas	7	589	0,58	100	Total
Parrillas	7	590	1,01	100	Total
Parrillas	7	591	1,81	100	Total
Parrillas	7	592	1,01	100	Total
Parrillas	7	593	0,98	100	Total
Parrillas	7	594	1,13	100	Total
Parrillas	7	595	2,13	100	Total
Parrillas	7	596	1,53	100	Total

Municipio	Polígono	Parcela	Superficie parcela (ha)	Superficie en RN 2000 (%)	Inclusión total/parcial
Parrillas	7	597	1,08	100	Total
Parrillas	7	598	2,07	100	Total
Parrillas	7	599	1,93	100	Total
Parrillas	7	600	0,99	100	Total
Parrillas	7	601	0,87	100	Total
Parrillas	7	602	1,61	100	Total
Parrillas	7	603	0,42	100	Total
Parrillas	7	604	0,34	100	Total
Parrillas	7	605	0,48	100	Total
Parrillas	7	606	0,50	100	Total
Parrillas	7	607	0,43	100	Total
Parrillas	7	608	0,80	100	Total
Parrillas	7	609	0,36	100	Total
Parrillas	7	610	1,35	100	Total
Parrillas	7	611	0,96	100	Total
Parrillas	7	612	1,27	100	Total
Parrillas	7	613	0,10	100	Total
Parrillas	7	614	0,13	100	Total
Parrillas	7	615	0,41	100	Total
Parrillas	7	616	1,11	100	Total
Parrillas	7	617	2,94	100	Total
Parrillas	7	618	1,30	100	Total
Parrillas	7	619	1,49	100	Total
Parrillas	7	620	0,95	100	Total
Parrillas	7	621	0,50	100	Total
Parrillas	7	622	0,53	100	Total
Parrillas	7	623	0,37	100	Total
Parrillas	7	624	0,04	100	Total
Parrillas	7	625	0,11	100	Total
Parrillas	7	626	0,24	100	Total
Parrillas	7	627	5,06	100	Total
Parrillas	7	628	1,23	100	Total
Parrillas	7	629	1,97	100	Total
Parrillas	7	632	0,72	100	Total
Parrillas	7	635	0,08	100	Total
Parrillas	7	637	1,02	100	Total
Parrillas	7	638	2,62	100	Total
Parrillas	7	639	1,94	100	Total
Parrillas	7	640	0,50	100	Total
Parrillas	7	641	0,57	100	Total
Parrillas	7	642	0,31	100	Total
Parrillas	7	644	0,56	100	Total
Parrillas	7	647	0,85	100	Total

Municipio	Polígono	Parcela	Superficie parcela (ha)	Superficie en RN 2000 (%)	Inclusión total/parcial
Parrillas	7	648	1,32	100	Total
Parrillas	7	9001	10,68	100	Total
Parrillas	7	9002	0,60	100	Total
Parrillas	7	9003	1,55	100	Total
Parrillas	7	9004	2,52	100	Total
Parrillas	7	9006	0,22	100	Total
Parrillas	7	9007	0,42	100	Total
Parrillas	7	9008	2,27	100	Total
Parrillas	7	9009	0,27	100	Total
Parrillas	7	9010	1,99	100	Total
Parrillas	7	9011	0,95	100	Total
Parrillas	7	9012	0,87	100	Total
Parrillas	7	9013	0,21	100	Total
Parrillas	7	9501	0,01	100	Total
Parrillas	7	9502	0,05	100	Total
Parrillas	7	9503	0,01	100	Total
Parrillas	7	10024	0,43	100	Total
Parrillas	7	10030	0,33	100	Total
Parrillas	7	10087	0,76	100	Total
Parrillas	7	10088	0,69	100	Total
Parrillas	7	10281	0,19	100	Total
Parrillas	7	10384	0,75	100	Total
Parrillas	7	10385	0,69	100	Total
Parrillas	7	10386	0,49	100	Total
Parrillas	7	10387	0,70	100	Total
Parrillas	7	10388	0,61	100	Total
Parrillas	7	10391	2,81	100	Total
Parrillas	7	10392	1,09	100	Total
Parrillas	7	10393	1,04	100	Total
Parrillas	7	10394	1,06	100	Total
Parrillas	7	10395	0,78	100	Total
Parrillas	7	10396	1,38	100	Total
Parrillas	7	10397	0,73	100	Total
Parrillas	7	10425	0,24	100	Total
Parrillas	7	10426	0,41	100	Total
Parrillas	7	10427	1,00	100	Total
Parrillas	7	10428	0,60	100	Total
Parrillas	7	10429	0,63	100	Total
Parrillas	7	10449	2,29	100	Total
Parrillas	7	10450	0,57	100	Total
Parrillas	7	10451	2,19	100	Total
Parrillas	7	10452	1,30	100	Total
Parrillas	7	10453	1,39	100	Total

Municipio	Polígono	Parcela	Superficie parcela (ha)	Superficie en RN 2000 (%)	Inclusión total/parcial
Parrillas	7	10630	0,67	100	Total
Parrillas	7	20088	0,39	100	Total
Parrillas	7	20392	0,01	100	Total
Parrillas	7	20393	0,01	100	Total
Parrillas	7	80001	0,03	100	Total
Parrillas	7	80002	0,60	100	Total
Parrillas	7	80003	2,56	100	Total
Parrillas	7	80004	0,78	100	Total
Parrillas	8	1	0,32	100	Total
Parrillas	8	2	1,62	100	Total
Parrillas	8	3	16,44	100	Total
Parrillas	8	4	245,91	100	Total
Parrillas	8	6	1,17	100	Total
Parrillas	8	8	0,67	100	Total
Parrillas	8	9	0,93	100	Total
Parrillas	8	10	0,43	100	Total
Parrillas	8	11	0,42	100	Total
Parrillas	8	12	0,42	100	Total
Parrillas	8	13	0,48	100	Total
Parrillas	8	14	6,92	100	Total
Parrillas	8	15	6,45	100	Total
Parrillas	8	16	15,18	100	Total
Parrillas	8	17	19,26	100	Total
Parrillas	8	18	0,86	100	Total
Parrillas	8	19	4,49	100	Total
Parrillas	8	20	2,05	100	Total
Parrillas	8	21	1,57	100	Total
Parrillas	8	22	1,93	100	Total
Parrillas	8	23	2,34	100	Total
Parrillas	8	24	0,76	100	Total
Parrillas	8	25	0,67	100	Total
Parrillas	8	26	0,16	100	Total
Parrillas	8	27	0,12	100	Total
Parrillas	8	28	41,61	100	Total
Parrillas	8	29	0,52	100	Total
Parrillas	8	30	0,29	100	Total
Parrillas	8	31	0,44	100	Total
Parrillas	8	32	0,77	100	Total
Parrillas	8	33	0,89	100	Total
Parrillas	8	34	0,60	100	Total
Parrillas	8	35	1,33	100	Total
Parrillas	8	36	1,10	100	Total
Parrillas	8	37	1,01	100	Total

Municipio	Polígono	Parcela	Superficie parcela (ha)	Superficie en RN 2000 (%)	Inclusión total/parcial
Parrillas	8	38	1,59	100	Total
Parrillas	8	39	1,24	100	Total
Parrillas	8	40	2,07	100	Total
Parrillas	8	41	0,43	100	Total
Parrillas	8	42	0,43	100	Total
Parrillas	8	43	0,41	100	Total
Parrillas	8	44	0,19	100	Total
Parrillas	8	45	9,05	100	Total
Parrillas	8	46	0,65	100	Total
Parrillas	8	48	0,56	100	Total
Parrillas	8	49	9,50	100	Total
Parrillas	8	50	5,99	100	Total
Parrillas	8	52	2,78	100	Total
Parrillas	8	53	3,30	100	Total
Parrillas	8	54	0,70	100	Total
Parrillas	8	55	0,59	100	Total
Parrillas	8	56	1,36	100	Total
Parrillas	8	57	10,91	100	Total
Parrillas	8	59	0,34	100	Total
Parrillas	8	60	8,29	100	Total
Parrillas	8	61	0,56	100	Total
Parrillas	8	62	4,38	100	Total
Parrillas	8	63	5,63	100	Total
Parrillas	8	64	0,72	100	Total
Parrillas	8	68	2,76	100	Total
Parrillas	8	69	1,12	100	Total
Parrillas	8	70	0,93	100	Total
Parrillas	8	71	0,92	100	Total
Parrillas	8	75	166,51	100	Total
Parrillas	8	76	2,48	100	Total
Parrillas	8	80	0,61	100	Total
Parrillas	8	83	3,41	100	Total
Parrillas	8	85	0,72	100	Total
Parrillas	8	86	0,71	100	Total
Parrillas	8	88	0,22	100	Total
Parrillas	8	105	253,18	100	Total
Parrillas	8	111	1,04	100	Total
Parrillas	8	117	1,22	100	Total
Parrillas	8	121	0,42	100	Total
Parrillas	8	122	0,50	100	Total
Parrillas	8	123	2,61	100	Total
Parrillas	8	124	0,50	100	Total
Parrillas	8	125	0,46	100	Total

Municipio	Polígono	Parcela	Superficie parcela (ha)	Superficie en RN 2000 (%)	Inclusión total/parcial
Parrillas	8	126	0,56	100	Total
Parrillas	8	127	0,80	100	Total
Parrillas	8	128	8,08	100	Total
Parrillas	8	129	2,50	100	Total
Parrillas	8	130	1,13	100	Total
Parrillas	8	131	1,89	100	Total
Parrillas	8	132	1,38	100	Total
Parrillas	8	133	1,29	100	Total
Parrillas	8	134	1,67	100	Total
Parrillas	8	135	0,93	100	Total
Parrillas	8	149	1,23	100	Total
Parrillas	8	150	1,08	100	Total
Parrillas	8	153	0,91	100	Total
Parrillas	8	155	1,50	100	Total
Parrillas	8	156	1,89	100	Total
Parrillas	8	159	1,47	100	Total
Parrillas	8	161	3,40	100	Total
Parrillas	8	162	1,12	100	Total
Parrillas	8	167	1,86	100	Total
Parrillas	8	168	1,26	100	Total
Parrillas	8	170	1,50	100	Total
Parrillas	8	171	1,29	100	Total
Parrillas	8	172	0,31	100	Total
Parrillas	8	173	0,63	100	Total
Parrillas	8	174	0,58	100	Total
Parrillas	8	175	0,62	100	Total
Parrillas	8	176	0,86	100	Total
Parrillas	8	177	0,25	100	Total
Parrillas	8	178	0,28	100	Total
Parrillas	8	179	0,83	100	Total
Parrillas	8	180	3,35	100	Total
Parrillas	8	181	0,25	100	Total
Parrillas	8	182	0,31	100	Total
Parrillas	8	183	0,76	100	Total
Parrillas	8	184	1,40	100	Total
Parrillas	8	185	0,35	100	Total
Parrillas	8	186	0,57	100	Total
Parrillas	8	187	1,19	100	Total
Parrillas	8	188	1,22	100	Total
Parrillas	8	189	0,71	100	Total
Parrillas	8	190	2,32	100	Total
Parrillas	8	191	1,14	100	Total
Parrillas	8	192	0,99	100	Total

Municipio	Polígono	Parcela	Superficie parcela (ha)	Superficie en RN 2000 (%)	Inclusión total/parcial
Parrillas	8	193	1,03	100	Total
Parrillas	8	194	1,00	100	Total
Parrillas	8	195	0,45	100	Total
Parrillas	8	196	2,16	100	Total
Parrillas	8	197	1,37	100	Total
Parrillas	8	198	0,34	100	Total
Parrillas	8	199	3,22	100	Total
Parrillas	8	200	3,60	100	Total
Parrillas	8	201	4,31	100	Total
Parrillas	8	202	1,64	100	Total
Parrillas	8	203	7,70	100	Total
Parrillas	8	204	1,70	100	Total
Parrillas	8	205	0,07	100	Total
Parrillas	8	206	0,14	100	Total
Parrillas	8	207	4,26	100	Total
Parrillas	8	208	3,08	100	Total
Parrillas	8	209	0,95	100	Total
Parrillas	8	210	0,82	100	Total
Parrillas	8	211	0,74	100	Total
Parrillas	8	212	0,96	100	Total
Parrillas	8	213	0,88	100	Total
Parrillas	8	214	0,89	100	Total
Parrillas	8	215	0,26	100	Total
Parrillas	8	216	0,78	100	Total
Parrillas	8	217	0,34	100	Total
Parrillas	8	218	0,67	100	Total
Parrillas	8	219	3,59	100	Total
Parrillas	8	220	0,50	100	Total
Parrillas	8	221	1,61	100	Total
Parrillas	8	222	23,72	100	Total
Parrillas	8	223	1,65	100	Total
Parrillas	8	225	0,06	100	Total
Parrillas	8	226	0,08	100	Total
Parrillas	8	227	0,07	100	Total
Parrillas	8	228	0,04	100	Total
Parrillas	8	229	0,22	100	Total
Parrillas	8	230	0,25	100	Total
Parrillas	8	231	0,92	100	Total
Parrillas	8	232	1,69	100	Total
Parrillas	8	233	2,57	100	Total
Parrillas	8	234	1,87	100	Total
Parrillas	8	235	1,46	100	Total
Parrillas	8	236	0,32	100	Total

Municipio	Polígono	Parcela	Superficie parcela (ha)	Superficie en RN 2000 (%)	Inclusión total/parcial
Parrillas	8	237	0,42	100	Total
Parrillas	8	238	0,49	100	Total
Parrillas	8	239	0,46	100	Total
Parrillas	8	240	2,25	100	Total
Parrillas	8	241	1,12	100	Total
Parrillas	8	242	1,30	100	Total
Parrillas	8	243	0,26	100	Total
Parrillas	8	244	0,24	100	Total
Parrillas	8	245	1,15	100	Total
Parrillas	8	246	1,72	100	Total
Parrillas	8	247	12,35	100	Total
Parrillas	8	248	8,11	100	Total
Parrillas	8	249	0,39	100	Total
Parrillas	8	250	1,36	100	Total
Parrillas	8	251	6,38	100	Total
Parrillas	8	252	1,80	100	Total
Parrillas	8	253	1,01	100	Total
Parrillas	8	254	0,58	100	Total
Parrillas	8	255	1,24	100	Total
Parrillas	8	256	1,76	100	Total
Parrillas	8	257	2,06	100	Total
Parrillas	8	258	0,79	100	Total
Parrillas	8	259	0,84	100	Total
Parrillas	8	260	1,56	100	Total
Parrillas	8	261	1,34	100	Total
Parrillas	8	262	2,09	100	Total
Parrillas	8	263	0,46	100	Total
Parrillas	8	264	5,71	100	Total
Parrillas	8	265	4,33	100	Total
Parrillas	8	266	3,21	100	Total
Parrillas	8	267	2,13	100	Total
Parrillas	8	268	1,57	100	Total
Parrillas	8	269	1,76	100	Total
Parrillas	8	270	0,90	100	Total
Parrillas	8	271	0,71	100	Total
Parrillas	8	272	1,90	100	Total
Parrillas	8	273	2,06	100	Total
Parrillas	8	274	1,86	100	Total
Parrillas	8	275	1,78	100	Total
Parrillas	8	276	1,92	100	Total
Parrillas	8	279	1,21	100	Total
Parrillas	8	280	1,35	100	Total
Parrillas	8	281	3,91	100	Total

Municipio	Polígono	Parcela	Superficie parcela (ha)	Superficie en RN 2000 (%)	Inclusión total/parcial
Parrillas	8	282	3,05	100	Total
Parrillas	8	283	1,14	100	Total
Parrillas	8	284	7,26	100	Total
Parrillas	8	285	0,26	100	Total
Parrillas	8	286	0,61	100	Total
Parrillas	8	287	0,85	100	Total
Parrillas	8	288	1,13	100	Total
Parrillas	8	289	1,96	100	Total
Parrillas	8	290	0,75	100	Total
Parrillas	8	291	0,80	100	Total
Parrillas	8	292	0,91	100	Total
Parrillas	8	293	0,64	100	Total
Parrillas	8	294	4,21	100	Total
Parrillas	8	295	0,58	100	Total
Parrillas	8	296	0,72	100	Total
Parrillas	8	297	0,30	100	Total
Parrillas	8	298	1,43	100	Total
Parrillas	8	299	1,44	100	Total
Parrillas	8	300	0,81	100	Total
Parrillas	8	301	0,65	100	Total
Parrillas	8	302	1,49	100	Total
Parrillas	8	303	0,78	100	Total
Parrillas	8	304	0,27	100	Total
Parrillas	8	305	0,26	100	Total
Parrillas	8	306	0,96	100	Total
Parrillas	8	307	0,48	100	Total
Parrillas	8	308	1,07	100	Total
Parrillas	8	309	1,14	100	Total
Parrillas	8	310	1,34	100	Total
Parrillas	8	311	0,32	100	Total
Parrillas	8	312	0,45	100	Total
Parrillas	8	313	4,06	100	Total
Parrillas	8	314	1,03	100	Total
Parrillas	8	315	0,33	100	Total
Parrillas	8	316	0,07	100	Total
Parrillas	8	317	0,63	100	Total
Parrillas	8	318	0,39	100	Total
Parrillas	8	319	0,25	100	Total
Parrillas	8	320	0,28	100	Total
Parrillas	8	321	0,18	100	Total
Parrillas	8	322	0,19	100	Total
Parrillas	8	323	0,19	100	Total
Parrillas	8	324	0,76	100	Total

Municipio	Polígono	Parcela	Superficie parcela (ha)	Superficie en RN 2000 (%)	Inclusión total/parcial
Parrillas	8	9001	2,03	100	Total
Parrillas	8	9002	1,42	100	Total
Parrillas	8	9003	3,52	100	Total
Parrillas	8	9004	0,69	100	Total
Parrillas	8	9005	1,35	100	Total
Parrillas	8	9006	0,55	100	Total
Parrillas	8	9007	0,61	100	Total
Parrillas	8	9008	0,04	100	Total
Parrillas	8	9009	10,78	100	Total
Parrillas	8	9010	1,86	100	Total
Parrillas	8	9011	0,27	100	Total
Parrillas	8	9012	1,68	100	Total
Parrillas	8	9013	0,61	100	Total
Parrillas	8	9014	0,11	100	Total
Parrillas	8	9503	0,01	100	Total
Parrillas	8	9504	0,02	100	Total
Parrillas	8	9505	0,03	100	Total
Parrillas	8	9506	0,001	100	Total
Parrillas	8	9507	0,01	100	Total
Parrillas	8	9508	0,01	100	Total
Parrillas	8	9509	0,03	100	Total
Parrillas	8	9510	0,01	100	Total
Parrillas	8	9511	0,02	100	Total
Parrillas	8	9512	0,01	100	Total
Parrillas	8	9513	0,01	100	Total
Parrillas	8	9514	0,01	100	Total
Parrillas	8	9515	0,01	100	Total
Parrillas	8	9516	0,01	100	Total
Parrillas	8	9517	0,01	100	Total
Parrillas	8	9518	0,01	100	Total
Parrillas	8	10003	23,22	100	Total
Parrillas	8	10009	1,49	100	Total
Parrillas	8	10010	0,50	100	Total
Parrillas	8	10011	0,49	100	Total
Parrillas	8	10012	0,45	100	Total
Parrillas	8	10013	0,45	100	Total
Parrillas	8	10014	6,53	100	Total
Parrillas	8	10015	4,62	100	Total
Parrillas	8	10016	0,20	100	Total
Parrillas	8	10029	0,07	100	Total
Parrillas	8	10124	0,16	100	Total
Parrillas	8	10127	0,41	100	Total
Parrillas	8	10172	0,03	100	Total

Municipio	Polígono	Parcela	Superficie parcela (ha)	Superficie en RN 2000 (%)	Inclusión total/parcial
Parrillas	8	10180	3,43	100	Total
Parrillas	8	10264	1,06	100	Total
Parrillas	8	10287	0,18	100	Total
Parrillas	8	20016	2,60	100	Total
Parrillas	8	80001	6,67	100	Total
Parrillas	8	80002	0,69	100	Total
Parrillas	8	80003	0,02	100	Total
Parrillas	8	80004	0,003	100	Total
Parrillas	8	80005	2,15	100	Total
Parrillas	8	80006	1,97	100	Total
Parrillas	8	80007	0,72	100	Total
Parrillas	8	80008	1,90	100	Total
Parrillas	8	80009	0,31	100	Total
Parrillas	8	80010	1,41	100	Total
Parrillas	8	80011	1,32	100	Total
Parrillas	8	80012	0,09	100	Total
Parrillas	8	80013	1,61	100	Total
Parrillas	8	80014	310,30	100	Total
Parrillas	8	80015	2,68	100	Total
Parrillas	9	1	26,95	100	Total
Parrillas	9	2	3,16	100	Total
Parrillas	9	3	2,04	100	Total
Parrillas	9	4	2,10	100	Total
Parrillas	9	5	0,49	100	Total
Parrillas	9	6	0,39	100	Total
Parrillas	9	7	0,28	100	Total
Parrillas	9	8	0,32	100	Total
Parrillas	9	9	8,98	100	Total
Parrillas	9	10	2,37	100	Total
Parrillas	9	11	0,54	100	Total
Parrillas	9	12	0,14	100	Total
Parrillas	9	13	0,15	100	Total
Parrillas	9	14	4,16	100	Total
Parrillas	9	15	0,50	100	Total
Parrillas	9	16	1,50	100	Total
Parrillas	9	17	6,07	100	Total
Parrillas	9	18	0,42	100	Total
Parrillas	9	19	0,53	100	Total
Parrillas	9	20	0,43	100	Total
Parrillas	9	21	0,38	100	Total
Parrillas	9	22	0,19	100	Total
Parrillas	9	23	0,44	100	Total
Parrillas	9	24	0,33	100	Total

Municipio	Polígono	Parcela	Superficie parcela (ha)	Superficie en RN 2000 (%)	Inclusión total/parcial
Parrillas	9	25	0,15	100	Total
Parrillas	9	26	0,14	100	Total
Parrillas	9	27	0,88	100	Total
Parrillas	9	28	0,26	100	Total
Parrillas	9	29	1,93	100	Total
Parrillas	9	30	0,61	100	Total
Parrillas	9	31	1,88	100	Total
Parrillas	9	32	0,07	100	Total
Parrillas	9	33	0,40	100	Total
Parrillas	9	34	0,32	100	Total
Parrillas	9	35	2,40	100	Total
Parrillas	9	36	0,71	100	Total
Parrillas	9	37	1,42	100	Total
Parrillas	9	38	1,08	100	Total
Parrillas	9	39	1,20	100	Total
Parrillas	9	40	0,20	100	Total
Parrillas	9	41	0,37	100	Total
Parrillas	9	42	4,25	100	Total
Parrillas	9	43	7,55	100	Total
Parrillas	9	44	4,63	100	Total
Parrillas	9	45	5,99	100	Total
Parrillas	9	46	0,65	100	Total
Parrillas	9	47	0,46	100	Total
Parrillas	9	48	0,43	100	Total
Parrillas	9	49	0,18	100	Total
Parrillas	9	50	0,64	100	Total
Parrillas	9	51	0,49	100	Total
Parrillas	9	52	1,17	100	Total
Parrillas	9	53	1,20	100	Total
Parrillas	9	54	2,37	100	Total
Parrillas	9	55	0,50	100	Total
Parrillas	9	56	0,60	100	Total
Parrillas	9	57	0,63	100	Total
Parrillas	9	58	0,73	100	Total
Parrillas	9	59	0,70	100	Total
Parrillas	9	60	0,30	100	Total
Parrillas	9	9000	0,01	100	Total
Parrillas	9	9001	7,37	100	Total
Parrillas	9	9003	0,13	100	Total
Parrillas	9	9004	0,02	100	Total
Parrillas	9	9005	0,01	100	Total
Parrillas	9	9006	0,003	100	Total
Parrillas	9	9007	0,02	100	Total

Municipio	Polígono	Parcela	Superficie parcela (ha)	Superficie en RN 2000 (%)	Inclusión total/parcial
Parrillas	9	9008	0,01	100	Total
Parrillas	10	1	1,07	100	Total
Parrillas	10	2	1,26	100	Total
Parrillas	10	3	0,49	100	Total
Parrillas	10	4	2,20	100	Total
Parrillas	10	5	1,94	100	Total
Parrillas	10	6	2,62	100	Total
Parrillas	10	7	1,35	100	Total
Parrillas	10	8	3,00	100	Total
Parrillas	10	9	1,23	100	Total
Parrillas	10	10	0,49	100	Total
Parrillas	10	11	0,44	100	Total
Parrillas	10	12	0,26	100	Total
Parrillas	10	13	0,43	100	Total
Parrillas	10	14	0,43	100	Total
Parrillas	10	15	0,47	100	Total
Parrillas	10	16	1,00	100	Total
Parrillas	10	17	0,26	100	Total
Parrillas	10	18	0,36	100	Total
Parrillas	10	19	6,35	100	Total
Parrillas	10	20	0,69	100	Total
Parrillas	10	21	0,95	100	Total
Parrillas	10	22	0,63	100	Total
Parrillas	10	23	0,30	100	Total
Parrillas	10	24	1,06	100	Total
Parrillas	10	25	0,64	100	Total
Parrillas	10	26	0,59	100	Total
Parrillas	10	27	0,26	100	Total
Parrillas	10	28	0,08	100	Total
Parrillas	10	29	0,20	100	Total
Parrillas	10	30	0,49	100	Total
Parrillas	10	31	0,19	100	Total
Parrillas	10	32	0,93	100	Total
Parrillas	10	33	4,27	100	Total
Parrillas	10	34	0,69	100	Total
Parrillas	10	35	2,99	100	Total
Parrillas	10	36	0,58	100	Total
Parrillas	10	37	0,79	100	Total
Parrillas	10	38	0,87	100	Total
Parrillas	10	39	9,37	100	Total
Parrillas	10	41	2,49	100	Total
Parrillas	10	42	4,70	100	Total
Parrillas	10	43	4,14	100	Total

Municipio	Polígono	Parcela	Superficie parcela (ha)	Superficie en RN 2000 (%)	Inclusión total/parcial
Parrillas	10	44	1,88	100	Total
Parrillas	10	45	1,57	100	Total
Parrillas	10	46	1,28	100	Total
Parrillas	10	47	2,54	100	Total
Parrillas	10	48	2,90	100	Total
Parrillas	10	49	2,78	100	Total
Parrillas	10	50	3,60	100	Total
Parrillas	10	51	2,82	100	Total
Parrillas	10	52	3,17	100	Total
Parrillas	10	53	3,05	100	Total
Parrillas	10	54	2,71	100	Total
Parrillas	10	55	1,99	100	Total
Parrillas	10	56	2,15	100	Total
Parrillas	10	57	1,72	100	Total
Parrillas	10	58	1,68	100	Total
Parrillas	10	59	4,36	100	Total
Parrillas	10	62	1,72	100	Total
Parrillas	10	63	1,83	100	Total
Parrillas	10	64	2,37	100	Total
Parrillas	10	65	0,92	100	Total
Parrillas	10	66	1,77	100	Total
Parrillas	10	67	1,56	100	Total
Parrillas	10	68	0,94	100	Total
Parrillas	10	69	0,86	100	Total
Parrillas	10	70	1,57	100	Total
Parrillas	10	71	1,99	100	Total
Parrillas	10	72	1,52	100	Total
Parrillas	10	73	0,47	100	Total
Parrillas	10	74	0,42	100	Total
Parrillas	10	75	0,42	100	Total
Parrillas	10	76	0,17	100	Total
Parrillas	10	77	0,14	100	Total
Parrillas	10	78	0,55	100	Total
Parrillas	10	85	0,12	100	Total
Parrillas	10	86	0,05	100	Total
Parrillas	10	87	0,03	100	Total
Parrillas	10	88	0,02	100	Total
Parrillas	10	89	0,03	100	Total
Parrillas	10	90	0,43	100	Total
Parrillas	10	91	1,06	100	Total
Parrillas	10	9001	0,57	100	Total
Parrillas	10	9002	0,55	100	Total
Parrillas	10	9003	1,00	100	Total

Municipio	Polígono	Parcela	Superficie parcela (ha)	Superficie en RN 2000 (%)	Inclusión total/parcial
Parrillas	10	9004	5,84	100	Total
Parrillas	10	9005	0,54	100	Total
Parrillas	10	9006	0,01	100	Total
Parrillas	11	1	0,81	100	Total
Parrillas	11	2	1,80	100	Total
Parrillas	11	3	2,20	100	Total
Parrillas	11	4	1,75	100	Total
Parrillas	11	5	1,69	100	Total
Parrillas	11	6	3,61	100	Total
Parrillas	11	7	2,11	100	Total
Parrillas	11	8	2,63	100	Total
Parrillas	11	9	3,52	100	Total
Parrillas	11	10	0,59	100	Total
Parrillas	11	11	0,21	100	Total
Parrillas	11	12	0,57	100	Total
Parrillas	11	13	0,58	100	Total
Parrillas	11	14	0,69	100	Total
Parrillas	11	15	1,79	100	Total
Parrillas	11	16	7,80	100	Total
Parrillas	11	17	0,93	100	Total
Parrillas	11	18	1,02	100	Total
Parrillas	11	19	0,87	100	Total
Parrillas	11	20	0,58	100	Total
Parrillas	11	21	0,50	100	Total
Parrillas	11	22	0,56	100	Total
Parrillas	11	23	0,89	100	Total
Parrillas	11	24	0,60	100	Total
Parrillas	11	25	0,62	100	Total
Parrillas	11	26	0,81	100	Total
Parrillas	11	27	0,68	100	Total
Parrillas	11	28	0,41	100	Total
Parrillas	11	29	0,29	100	Total
Parrillas	11	30	0,54	100	Total
Parrillas	11	31	0,84	100	Total
Parrillas	11	32	1,99	100	Total
Parrillas	11	33	1,77	100	Total
Parrillas	11	34	1,18	100	Total
Parrillas	11	35	2,27	100	Total
Parrillas	11	36	8,78	100	Total
Parrillas	11	37	4,21	100	Total
Parrillas	11	38	4,79	100	Total
Parrillas	11	39	4,06	100	Total
Parrillas	11	40	1,67	100	Total

Municipio	Polígono	Parcela	Superficie parcela (ha)	Superficie en RN 2000 (%)	Inclusión total/parcial
Parrillas	11	41	1,46	100	Total
Parrillas	11	42	0,95	100	Total
Parrillas	11	43	1,12	100	Total
Parrillas	11	44	0,76	100	Total
Parrillas	11	45	0,70	100	Total
Parrillas	11	46	2,03	100	Total
Parrillas	11	47	1,61	100	Total
Parrillas	11	48	13,78	100	Total
Parrillas	11	49	44,53	100	Total
Parrillas	11	50	33,84	100	Total
Parrillas	11	51	0,60	100	Total
Parrillas	11	9001	0,52	100	Total
Parrillas	11	9003	2,89	100	Total
Parrillas	11	9004	0,68	100	Total
Parrillas	11	9006	0,37	100	Total
Parrillas	11	10038	4,97	100	Total
Parrillas	11	10048	6,12	100	Total
Parrillas	11	10050	0,14	100	Total
Parrillas	11	80001	0,07	100	Total
Parrillas	11	80002	0,14	100	Total
Parrillas	11	80003	0,09	100	Total
Parrillas	11	80004	0,38	100	Total
Parrillas	12	1	0,74	100	Total
Parrillas	12	2	25,48	100	Total
Parrillas	12	3	47,11	100	Total
Parrillas	12	4	1,25	100	Total
Parrillas	12	5	42,13	100	Total
Parrillas	12	6	107,01	100	Total
Parrillas	12	7	5,94	100	Total
Parrillas	12	9001	1,96	100	Total
Parrillas	12	9002	1,31	100	Total
Parrillas	12	9003	1,77	100	Total
Parrillas	12	9004	0,13	100	Total
Parrillas	12	10005	0,26	100	Total
Parrillas	12	60001	0,34	100	Total
Parrillas	12	80001	0,03	100	Total
Parrillas	13	1	22,15	100	Total
Parrillas	13	2	19,18	100	Total
Parrillas	13	3	36,72	100	Total
Parrillas	13	4	5,77	100	Total
Parrillas	13	9001	4,04	100	Total
Parrillas	13	9002	0,65	100	Total
Parrillas	13	9003	0,49	100	Total

Municipio	Polígono	Parcela	Superficie parcela (ha)	Superficie en RN 2000 (%)	Inclusión total/parcial
Parrillas	13	9004	0,17	100	Total
Parrillas	13	60001	0,65	100	Total
Parrillas	14	1	78,10	100	Total
Parrillas	14	2	102,21	100	Total
Parrillas	14	3	42,14	100	Total
Parrillas	14	4	15,20	100	Total
Parrillas	14	9000	0,03	100	Total
Parrillas	14	9001	0,54	100	Total
Parrillas	14	9002	1,12	100	Total
Parrillas	14	9003	0,56	100	Total
Parrillas	14	9004	8,78	100	Total
Parrillas	14	10004	3,72	100	Total
Parrillas	14	20004	3,36	100	Total
Parrillas	14	30004	2,46	100	Total
Parrillas	14	60001	0,85	100	Total
Parrillas	14	60002	3,21	100	Total
Parrillas	14	60003	0,12	100	Total
Parrillas	14	80001	0,90	100	Total
Parrillas	998	69	0,001	100	Total
Pelahustán	0	1	0,02	100	Total
Pelahustán	1	1	0,66	100	Total
Pelahustán	1	2	0,04	100	Total
Pelahustán	1	3	0,05	100	Total
Pelahustán	1	4	0,71	100	Total
Pelahustán	1	7	0,09	100	Total
Pelahustán	1	8	0,56	100	Total
Pelahustán	1	9	0,05	100	Total
Pelahustán	1	10	0,06	100	Total
Pelahustán	1	11	0,07	100	Total
Pelahustán	1	12	0,21	100	Total
Pelahustán	1	13	0,62	100	Total
Pelahustán	1	14	0,13	100	Total
Pelahustán	1	15	0,07	100	Total
Pelahustán	1	16	0,38	100	Total
Pelahustán	1	17	1,44	100	Total
Pelahustán	1	18	0,12	100	Total
Pelahustán	1	19	0,44	100	Total
Pelahustán	1	20	0,68	100	Total
Pelahustán	1	21	0,49	100	Total
Pelahustán	1	22	0,36	100	Total
Pelahustán	1	23	0,20	100	Total
Pelahustán	1	24	0,18	100	Total
Pelahustán	1	25	0,16	100	Total

Municipio	Polígono	Parcela	Superficie parcela (ha)	Superficie en RN 2000 (%)	Inclusión total/parcial
Pelahustán	1	26	0,18	100	Total
Pelahustán	1	27	0,32	100	Total
Pelahustán	1	28	1,02	100	Total
Pelahustán	1	29	0,77	100	Total
Pelahustán	1	31	0,09	100	Total
Pelahustán	1	32	0,21	100	Total
Pelahustán	1	33	0,14	100	Total
Pelahustán	1	34	0,08	100	Total
Pelahustán	1	35	0,15	100	Total
Pelahustán	1	36	0,20	100	Total
Pelahustán	1	37	0,15	100	Total
Pelahustán	1	38	0,23	100	Total
Pelahustán	1	39	0,26	100	Total
Pelahustán	1	40	0,21	100	Total
Pelahustán	1	41	0,08	100	Total
Pelahustán	1	42	0,38	100	Total
Pelahustán	1	43	0,08	100	Total
Pelahustán	1	44	0,09	100	Total
Pelahustán	1	45	0,11	100	Total
Pelahustán	1	46	0,21	100	Total
Pelahustán	1	47	0,09	100	Total
Pelahustán	1	48	0,33	5,40	Parcial
Pelahustán	1	49	0,37	100	Total
Pelahustán	1	50	0,37	100	Total
Pelahustán	1	117	0,24	100	Total
Pelahustán	1	118	0,07	100	Total
Pelahustán	1	119	0,19	100	Total
Pelahustán	1	120	0,55	100	Total
Pelahustán	1	121	0,23	100	Total
Pelahustán	1	122	0,29	100	Total
Pelahustán	1	123	0,72	100	Total
Pelahustán	1	124	0,52	100	Total
Pelahustán	1	125	0,61	100	Total
Pelahustán	1	126	1,07	100	Total
Pelahustán	1	127	0,27	100	Total
Pelahustán	1	128	0,79	100	Total
Pelahustán	1	129	0,34	100	Total
Pelahustán	1	130	0,88	100	Total
Pelahustán	1	131	0,75	100	Total
Pelahustán	1	132	0,39	100	Total
Pelahustán	1	133	1,03	100	Total
Pelahustán	1	134	0,72	100	Total
Pelahustán	1	135	0,28	100	Total

Municipio	Polígono	Parcela	Superficie parcela (ha)	Superficie en RN 2000 (%)	Inclusión total/parcial
Pelahustán	1	136	0,91	100	Total
Pelahustán	1	137	0,34	100	Total
Pelahustán	1	138	4,78	100	Total
Pelahustán	1	139	1,05	100	Total
Pelahustán	1	140	2,94	100	Total
Pelahustán	1	141	2,30	100	Total
Pelahustán	1	142	0,76	100	Total
Pelahustán	1	143	2,02	100	Total
Pelahustán	1	144	0,71	100	Total
Pelahustán	1	145	1,16	100	Total
Pelahustán	1	146	0,94	100	Total
Pelahustán	1	147	7,54	100	Total
Pelahustán	1	148	1,36	100	Total
Pelahustán	1	149	4,70	100	Total
Pelahustán	1	150	1,76	100	Total
Pelahustán	1	151	0,36	100	Total
Pelahustán	1	152	0,29	100	Total
Pelahustán	1	153	1,48	100	Total
Pelahustán	1	154	0,32	100	Total
Pelahustán	1	155	1,30	100	Total
Pelahustán	1	156	0,97	100	Total
Pelahustán	1	157	0,47	100	Total
Pelahustán	1	158	0,19	100	Total
Pelahustán	1	159	0,20	100	Total
Pelahustán	1	160	0,36	100	Total
Pelahustán	1	162	0,42	100	Total
Pelahustán	1	163	0,14	100	Total
Pelahustán	1	164	0,11	100	Total
Pelahustán	1	165	1,01	100	Total
Pelahustán	1	166	0,85	100	Total
Pelahustán	1	167	0,76	100	Total
Pelahustán	1	168	1,00	100	Total
Pelahustán	1	169	0,05	100	Total
Pelahustán	1	170	0,15	100	Total
Pelahustán	1	171	0,16	100	Total
Pelahustán	1	174	0,75	100	Total
Pelahustán	1	175	0,22	100	Total
Pelahustán	1	176	0,17	100	Total
Pelahustán	1	177	0,12	100	Total
Pelahustán	1	178	0,13	100	Total
Pelahustán	1	179	0,09	100	Total
Pelahustán	1	180	0,10	100	Total
Pelahustán	1	181	0,16	100	Total

Municipio	Polígono	Parcela	Superficie parcela (ha)	Superficie en RN 2000 (%)	Inclusión total/parcial
Pelahustán	1	182	0,11	100	Total
Pelahustán	1	183	0,12	100	Total
Pelahustán	1	184	0,11	100	Total
Pelahustán	1	185	0,02	100	Total
Pelahustán	1	186	0,03	100	Total
Pelahustán	1	187	0,08	100	Total
Pelahustán	1	188	0,11	100	Total
Pelahustán	1	189	0,06	100	Total
Pelahustán	1	190	0,37	100	Total
Pelahustán	1	191	0,65	100	Total
Pelahustán	1	192	0,25	100	Total
Pelahustán	1	193	0,21	100	Total
Pelahustán	1	194	0,60	100	Total
Pelahustán	1	195	1,15	100	Total
Pelahustán	1	196	32,72	100	Total
Pelahustán	1	197	0,35	100	Total
Pelahustán	1	198	0,71	100	Total
Pelahustán	1	199	0,42	100	Total
Pelahustán	1	200	1,81	100	Total
Pelahustán	1	201	0,21	100	Total
Pelahustán	1	202	0,26	100	Total
Pelahustán	1	203	0,68	100	Total
Pelahustán	1	204	0,67	100	Total
Pelahustán	1	205	1,00	100	Total
Pelahustán	1	206	0,46	100	Total
Pelahustán	1	207	0,48	100	Total
Pelahustán	1	208	0,20	100	Total
Pelahustán	1	209	0,96	100	Total
Pelahustán	1	212	0,22	100	Total
Pelahustán	1	213	0,19	100	Total
Pelahustán	1	214	0,20	100	Total
Pelahustán	1	215	0,21	100	Total
Pelahustán	1	216	0,49	100	Total
Pelahustán	1	217	0,51	100	Total
Pelahustán	1	218	0,40	100	Total
Pelahustán	1	219	0,72	100	Total
Pelahustán	1	220	0,15	100	Total
Pelahustán	1	221	0,22	100	Total
Pelahustán	1	222	0,10	100	Total
Pelahustán	1	223	1,73	100	Total
Pelahustán	1	224	1,35	100	Total
Pelahustán	1	227	0,14	100	Total
Pelahustán	1	228	0,46	100	Total

Municipio	Polígono	Parcela	Superficie parcela (ha)	Superficie en RN 2000 (%)	Inclusión total/parcial
Pelahustán	1	229	0,38	100	Total
Pelahustán	1	230	0,20	100	Total
Pelahustán	1	231	4,88	100	Total
Pelahustán	1	232	0,22	100	Total
Pelahustán	1	233	0,30	100	Total
Pelahustán	1	234	0,95	100	Total
Pelahustán	1	235	1,36	100	Total
Pelahustán	1	236	0,86	100	Total
Pelahustán	1	237	0,08	100	Total
Pelahustán	1	238	0,07	100	Total
Pelahustán	1	239	0,22	100	Total
Pelahustán	1	240	0,69	100	Total
Pelahustán	1	241	0,02	100	Total
Pelahustán	1	242	3,28	100	Total
Pelahustán	1	243	0,78	100	Total
Pelahustán	1	244	0,24	100	Total
Pelahustán	1	245	0,25	100	Total
Pelahustán	1	246	1,53	100	Total
Pelahustán	1	247	0,30	100	Total
Pelahustán	1	248	0,25	100	Total
Pelahustán	1	251	0,09	100	Total
Pelahustán	1	252	0,03	100	Total
Pelahustán	1	253	0,24	100	Total
Pelahustán	1	254	1,29	100	Total
Pelahustán	1	255	0,08	100	Total
Pelahustán	1	256	0,87	100	Total
Pelahustán	1	257	0,28	100	Total
Pelahustán	1	258	0,25	100	Total
Pelahustán	1	259	6,23	100	Total
Pelahustán	1	262	0,85	100	Total
Pelahustán	1	263	2,24	100	Total
Pelahustán	1	264	5,02	100	Total
Pelahustán	1	266	2,06	100	Total
Pelahustán	1	270	50,09	100	Total
Pelahustán	1	271	1,01	100	Total
Pelahustán	1	272	6,68	100	Total
Pelahustán	1	273	5,83	100	Total
Pelahustán	1	274	0,99	100	Total
Pelahustán	1	275	1,00	100	Total
Pelahustán	1	276	0,36	100	Total
Pelahustán	1	277	0,90	100	Total
Pelahustán	1	279	2,88	100	Total
Pelahustán	1	280	1,75	100	Total

Municipio	Polígono	Parcela	Superficie parcela (ha)	Superficie en RN 2000 (%)	Inclusión total/parcial
Pelahustán	1	281	1,35	100	Total
Pelahustán	1	282	0,47	100	Total
Pelahustán	1	283	0,89	100	Total
Pelahustán	1	285	0,38	100	Total
Pelahustán	1	286	0,09	100	Total
Pelahustán	1	287	0,04	100	Total
Pelahustán	1	288	0,40	100	Total
Pelahustán	1	289	0,05	100	Total
Pelahustán	1	290	0,09	100	Total
Pelahustán	1	291	0,07	100	Total
Pelahustán	1	292	0,41	100	Total
Pelahustán	1	294	1,26	100	Total
Pelahustán	1	295	0,30	100	Total
Pelahustán	1	296	0,04	100	Total
Pelahustán	1	297	0,06	100	Total
Pelahustán	1	298	0,36	100	Total
Pelahustán	1	300	1,02	100	Total
Pelahustán	1	301	0,42	100	Total
Pelahustán	1	304	0,02	100	Total
Pelahustán	1	9001	3,09	70,50	Parcial
Pelahustán	1	9002	0,11	100	Total
Pelahustán	1	9003	0,18	100	Total
Pelahustán	1	9004	0,07	100	Total
Pelahustán	1	9005	0,16	100	Total
Pelahustán	1	9006	1,07	76,44	Parcial
Pelahustán	1	9007	0,03	100	Total
Pelahustán	1	9008	0,14	100	Total
Pelahustán	1	9009	0,81	11,07	Parcial
Pelahustán	1	9010	0,07	100	Total
Pelahustán	1	9011	0,09	100	Total
Pelahustán	1	9012	0,07	100	Total
Pelahustán	1	9013	0,29	100	Total
Pelahustán	1	9014	0,56	100	Total
Pelahustán	1	9015	0,97	100	Total
Pelahustán	1	9016	0,70	70,51	Parcial
Pelahustán	1	9017	0,42	91,05	Parcial
Pelahustán	1	80001	0,02	100	Total
Pelahustán	1	80002	0,16	100	Total
Pelahustán	1	80003	0,05	100	Total
Pelahustán	1	80004	0,04	100	Total
Pelahustán	1	80005	0,02	100	Total
Pelahustán	2	1	1,24	100	Total
Pelahustán	2	2	2,22	100	Total

Municipio	Polígono	Parcela	Superficie parcela (ha)	Superficie en RN 2000 (%)	Inclusión total/parcial
Pelahustán	2	4	1,11	100	Total
Pelahustán	2	5	2,24	100	Total
Pelahustán	2	6	41,04	100	Total
Pelahustán	2	7	4,27	100	Total
Pelahustán	2	8	1,04	100	Total
Pelahustán	2	9	0,38	100	Total
Pelahustán	2	10	0,12	100	Total
Pelahustán	2	11	0,09	100	Total
Pelahustán	2	12	0,25	100	Total
Pelahustán	2	13	0,37	100	Total
Pelahustán	2	14	0,28	100	Total
Pelahustán	2	15	0,09	100	Total
Pelahustán	2	17	0,26	100	Total
Pelahustán	2	18	0,11	100	Total
Pelahustán	2	19	0,23	100	Total
Pelahustán	2	20	0,17	100	Total
Pelahustán	2	48	0,60	100	Total
Pelahustán	2	49	0,74	100	Total
Pelahustán	2	50	0,26	100	Total
Pelahustán	2	51	0,61	100	Total
Pelahustán	2	52	0,07	100	Total
Pelahustán	2	53	0,29	100	Total
Pelahustán	2	54	8,16	100	Total
Pelahustán	2	55	0,29	100	Total
Pelahustán	2	56	0,32	100	Total
Pelahustán	2	57	0,25	100	Total
Pelahustán	2	58	0,24	100	Total
Pelahustán	2	59	0,11	100	Total
Pelahustán	2	60	0,22	100	Total
Pelahustán	2	61	0,61	100	Total
Pelahustán	2	62	0,50	100	Total
Pelahustán	2	63	0,78	100	Total
Pelahustán	2	64	0,88	100	Total
Pelahustán	2	65	1,12	100	Total
Pelahustán	2	66	0,70	100	Total
Pelahustán	2	67	0,73	100	Total
Pelahustán	2	68	0,58	100	Total
Pelahustán	2	69	0,69	100	Total
Pelahustán	2	70	0,39	100	Total
Pelahustán	2	71	0,85	100	Total
Pelahustán	2	72	0,46	100	Total
Pelahustán	2	73	1,23	100	Total
Pelahustán	2	74	0,75	100	Total

Municipio	Polígono	Parcela	Superficie parcela (ha)	Superficie en RN 2000 (%)	Inclusión total/parcial
Pelahustán	2	75	0,19	100	Total
Pelahustán	2	76	0,92	100	Total
Pelahustán	2	77	1,09	100	Total
Pelahustán	2	78	5,04	100	Total
Pelahustán	2	79	1,76	100	Total
Pelahustán	2	80	1,80	100	Total
Pelahustán	2	81	0,33	100	Total
Pelahustán	2	82	0,22	100	Total
Pelahustán	2	83	0,30	100	Total
Pelahustán	2	84	0,21	100	Total
Pelahustán	2	85	0,42	100	Total
Pelahustán	2	87	0,32	100	Total
Pelahustán	2	88	0,29	100	Total
Pelahustán	2	89	4,53	100	Total
Pelahustán	2	90	1,16	100	Total
Pelahustán	2	91	0,82	100	Total
Pelahustán	2	92	0,90	100	Total
Pelahustán	2	93	4,87	100	Total
Pelahustán	2	96	1,30	100	Total
Pelahustán	2	97	0,12	100	Total
Pelahustán	2	98	1,90	100	Total
Pelahustán	2	99	0,02	100	Total
Pelahustán	2	100	0,76	100	Total
Pelahustán	2	101	7,14	100	Total
Pelahustán	2	102	2,22	100	Total
Pelahustán	2	103	0,86	100	Total
Pelahustán	2	104	5,83	100	Total
Pelahustán	2	105	2,36	100	Total
Pelahustán	2	106	1,04	100	Total
Pelahustán	2	107	0,39	100	Total
Pelahustán	2	108	3,87	100	Total
Pelahustán	2	110	1,86	100	Total
Pelahustán	2	111	2,57	100	Total
Pelahustán	2	112	1,41	100	Total
Pelahustán	2	113	1,34	100	Total
Pelahustán	2	114	1,39	100	Total
Pelahustán	2	115	2,43	100	Total
Pelahustán	2	116	0,25	100	Total
Pelahustán	2	117	1,59	100	Total
Pelahustán	2	118	4,50	100	Total
Pelahustán	2	119	0,46	100	Total
Pelahustán	2	120	4,13	100	Total
Pelahustán	2	124	4,72	100	Total

Municipio	Polígono	Parcela	Superficie parcela (ha)	Superficie en RN 2000 (%)	Inclusión total/parcial
Pelahustán	2	125	3,61	100	Total
Pelahustán	2	133	2,70	100	Total
Pelahustán	2	134	2,04	100	Total
Pelahustán	2	135	3,58	100	Total
Pelahustán	2	136	0,60	100	Total
Pelahustán	2	137	4,77	100	Total
Pelahustán	2	138	4,19	100	Total
Pelahustán	2	139	0,52	100	Total
Pelahustán	2	140	0,80	100	Total
Pelahustán	2	141	1,94	100	Total
Pelahustán	2	142	0,75	100	Total
Pelahustán	2	143	0,62	100	Total
Pelahustán	2	144	0,50	100	Total
Pelahustán	2	145	2,63	100	Total
Pelahustán	2	146	2,93	100	Total
Pelahustán	2	151	0,26	100	Total
Pelahustán	2	152	0,32	100	Total
Pelahustán	2	153	1,23	100	Total
Pelahustán	2	154	1,05	100	Total
Pelahustán	2	155	0,50	100	Total
Pelahustán	2	156	0,17	100	Total
Pelahustán	2	159	0,09	100	Total
Pelahustán	2	160	0,07	100	Total
Pelahustán	2	161	0,41	100	Total
Pelahustán	2	162	0,59	100	Total
Pelahustán	2	163	0,59	100	Total
Pelahustán	2	164	0,46	100	Total
Pelahustán	2	165	0,14	100	Total
Pelahustán	2	166	0,11	100	Total
Pelahustán	2	167	0,14	100	Total
Pelahustán	2	168	0,14	100	Total
Pelahustán	2	9001	0,19	100	Total
Pelahustán	2	9002	1,02	84,43	Parcial
Pelahustán	2	9003	0,07	100	Total
Pelahustán	2	9004	0,58	100	Total
Pelahustán	2	9005	1,16	58,93	Parcial
Pelahustán	2	9006	0,20	100	Total
Pelahustán	2	9007	0,86	100	Total
Pelahustán	2	9008	0,12	100	Total
Pelahustán	2	9009	0,04	100	Total
Pelahustán	2	60001	0,25	100	Total
Pelahustán	2	60002	0,89	100	Total
Pelahustán	3	1	0,88	100	Total

Municipio	Polígono	Parcela	Superficie parcela (ha)	Superficie en RN 2000 (%)	Inclusión total/parcial
Pelahustán	3	2	0,81	100	Total
Pelahustán	3	3	0,81	100	Total
Pelahustán	3	4	0,41	100	Total
Pelahustán	3	5	0,93	100	Total
Pelahustán	3	6	0,54	100	Total
Pelahustán	3	7	0,89	100	Total
Pelahustán	3	8	0,93	100	Total
Pelahustán	3	9	0,44	100	Total
Pelahustán	3	10	1,20	100	Total
Pelahustán	3	11	0,96	100	Total
Pelahustán	3	12	4,52	100	Total
Pelahustán	3	13	1,59	100	Total
Pelahustán	3	14	1,57	100	Total
Pelahustán	3	15	4,89	100	Total
Pelahustán	3	16	3,08	100	Total
Pelahustán	3	17	2,48	100	Total
Pelahustán	3	18	0,37	100	Total
Pelahustán	3	19	0,83	100	Total
Pelahustán	3	20	0,45	100	Total
Pelahustán	3	21	0,47	100	Total
Pelahustán	3	22	0,46	100	Total
Pelahustán	3	23	5,17	100	Total
Pelahustán	3	24	0,41	100	Total
Pelahustán	3	25	0,11	100	Total
Pelahustán	3	26	0,11	100	Total
Pelahustán	3	27	0,37	100	Total
Pelahustán	3	28	0,45	100	Total
Pelahustán	3	29	1,71	100	Total
Pelahustán	3	30	0,36	100	Total
Pelahustán	3	31	0,08	100	Total
Pelahustán	3	32	3,58	100	Total
Pelahustán	3	34	5,74	100	Total
Pelahustán	3	35	0,61	100	Total
Pelahustán	3	36	0,10	100	Total
Pelahustán	3	37	0,07	100	Total
Pelahustán	3	38	0,08	100	Total
Pelahustán	3	39	0,65	100	Total
Pelahustán	3	40	1,50	100	Total
Pelahustán	3	41	0,53	100	Total
Pelahustán	3	42	0,46	100	Total
Pelahustán	3	43	0,94	100	Total
Pelahustán	3	44	0,35	100	Total
Pelahustán	3	45	0,07	100	Total

Municipio	Polígono	Parcela	Superficie parcela (ha)	Superficie en RN 2000 (%)	Inclusión total/parcial
Pelahustán	3	46	0,08	100	Total
Pelahustán	3	47	0,28	100	Total
Pelahustán	3	49	0,32	100	Total
Pelahustán	3	50	0,16	100	Total
Pelahustán	3	53	0,59	100	Total
Pelahustán	3	54	0,50	100	Total
Pelahustán	3	56	0,55	100	Total
Pelahustán	3	59	0,87	100	Total
Pelahustán	3	60	1,14	100	Total
Pelahustán	3	61	0,14	100	Total
Pelahustán	3	63	0,10	100	Total
Pelahustán	3	64	0,12	100	Total
Pelahustán	3	65	0,06	100	Total
Pelahustán	3	66	0,30	100	Total
Pelahustán	3	67	0,71	100	Total
Pelahustán	3	68	0,18	100	Total
Pelahustán	3	69	0,05	100	Total
Pelahustán	3	70	0,08	100	Total
Pelahustán	3	71	1,17	100	Total
Pelahustán	3	72	0,07	100	Total
Pelahustán	3	73	0,11	100	Total
Pelahustán	3	74	0,92	100	Total
Pelahustán	3	75	0,38	100	Total
Pelahustán	3	76	0,37	100	Total
Pelahustán	3	77	0,18	100	Total
Pelahustán	3	78	0,27	100	Total
Pelahustán	3	79	0,02	100	Total
Pelahustán	3	80	0,005	100	Total
Pelahustán	3	81	0,11	100	Total
Pelahustán	3	82	0,05	100	Total
Pelahustán	3	84	0,69	100	Total
Pelahustán	3	85	20,92	100	Total
Pelahustán	3	86	8,06	100	Total
Pelahustán	3	87	4,23	100	Total
Pelahustán	3	88	2,97	100	Total
Pelahustán	3	89	2,55	100	Total
Pelahustán	3	90	2,16	100	Total
Pelahustán	3	92	1,49	100	Total
Pelahustán	3	93	5,15	100	Total
Pelahustán	3	94	0,53	100	Total
Pelahustán	3	95	1,48	100	Total
Pelahustán	3	96	0,64	100	Total
Pelahustán	3	97	0,22	100	Total

Municipio	Polígono	Parcela	Superficie parcela (ha)	Superficie en RN 2000 (%)	Inclusión total/parcial
Pelahustán	3	98	0,39	100	Total
Pelahustán	3	99	0,37	100	Total
Pelahustán	3	100	0,71	100	Total
Pelahustán	3	101	0,73	100	Total
Pelahustán	3	102	2,83	100	Total
Pelahustán	3	103	6,98	100	Total
Pelahustán	3	104	0,33	100	Total
Pelahustán	3	105	4,39	100	Total
Pelahustán	3	106	5,14	100	Total
Pelahustán	3	107	34,12	100	Total
Pelahustán	3	108	0,22	100	Total
Pelahustán	3	109	1,16	100	Total
Pelahustán	3	110	0,28	100	Total
Pelahustán	3	111	0,85	100	Total
Pelahustán	3	112	0,54	100	Total
Pelahustán	3	113	0,46	100	Total
Pelahustán	3	114	0,46	100	Total
Pelahustán	3	115	1,57	100	Total
Pelahustán	3	116	1,04	100	Total
Pelahustán	3	117	1,31	100	Total
Pelahustán	3	118	1,45	100	Total
Pelahustán	3	9001	0,68	100	Total
Pelahustán	3	9002	1,41	100	Total
Pelahustán	3	9003	0,04	100	Total
Pelahustán	3	9004	0,18	100	Total
Pelahustán	3	60001	0,02	100	Total
Pelahustán	3	60002	0,04	100	Total
Pelahustán	3	60003	0,24	100	Total
Pelahustán	4	1	1,54	100	Total
Pelahustán	4	2	0,25	100	Total
Pelahustán	4	3	0,12	100	Total
Pelahustán	4	4	0,06	100	Total
Pelahustán	4	5	0,06	100	Total
Pelahustán	4	6	0,46	100	Total
Pelahustán	4	7	2,28	100	Total
Pelahustán	4	9	0,24	100	Total
Pelahustán	4	10	0,28	100	Total
Pelahustán	4	11	0,37	100	Total
Pelahustán	4	12	0,55	100	Total
Pelahustán	4	13	0,08	100	Total
Pelahustán	4	14	0,17	100	Total
Pelahustán	4	15	0,49	100	Total
Pelahustán	4	16	0,38	100	Total

Municipio	Polígono	Parcela	Superficie parcela (ha)	Superficie en RN 2000 (%)	Inclusión total/parcial
Pelahustán	4	17	0,11	100	Total
Pelahustán	4	18	0,17	100	Total
Pelahustán	4	19	0,05	100	Total
Pelahustán	4	20	0,06	100	Total
Pelahustán	4	21	0,05	100	Total
Pelahustán	4	22	0,08	100	Total
Pelahustán	4	23	0,10	100	Total
Pelahustán	4	25	0,05	100	Total
Pelahustán	4	26	0,05	100	Total
Pelahustán	4	27	0,03	100	Total
Pelahustán	4	28	0,22	100	Total
Pelahustán	4	29	0,19	100	Total
Pelahustán	4	30	0,14	100	Total
Pelahustán	4	31	0,11	100	Total
Pelahustán	4	32	9,39	100	Total
Pelahustán	4	33	0,37	100	Total
Pelahustán	4	34	1,15	100	Total
Pelahustán	4	35	1,49	100	Total
Pelahustán	4	36	2,11	100	Total
Pelahustán	4	37	2,73	100	Total
Pelahustán	4	38	0,39	100	Total
Pelahustán	4	39	0,47	100	Total
Pelahustán	4	40	0,13	100	Total
Pelahustán	4	41	1,26	100	Total
Pelahustán	4	42	0,83	100	Total
Pelahustán	4	43	0,30	100	Total
Pelahustán	4	44	0,26	100	Total
Pelahustán	4	45	4,64	100	Total
Pelahustán	4	46	0,27	100	Total
Pelahustán	4	47	0,52	100	Total
Pelahustán	4	48	0,16	100	Total
Pelahustán	4	49	0,50	100	Total
Pelahustán	4	50	0,33	100	Total
Pelahustán	4	51	2,09	100	Total
Pelahustán	4	52	0,59	100	Total
Pelahustán	4	53	0,30	100	Total
Pelahustán	4	54	0,30	100	Total
Pelahustán	4	55	0,30	100	Total
Pelahustán	4	56	0,38	100	Total
Pelahustán	4	57	0,32	100	Total
Pelahustán	4	58	41,87	100	Total
Pelahustán	4	59	17,16	95,70	Parcial
Pelahustán	4	119	10,29	100	Total

Municipio	Polígono	Parcela	Superficie parcela (ha)	Superficie en RN 2000 (%)	Inclusión total/parcial
Pelahustán	4	120	0,51	100	Total
Pelahustán	4	121	1,17	100	Total
Pelahustán	4	122	0,69	100	Total
Pelahustán	4	123	0,77	100	Total
Pelahustán	4	124	0,50	100	Total
Pelahustán	4	125	0,28	100	Total
Pelahustán	4	126	0,25	100	Total
Pelahustán	4	127	0,14	100	Total
Pelahustán	4	129	0,06	100	Total
Pelahustán	4	256	0,68	100	Total
Pelahustán	4	258	0,13	100	Total
Pelahustán	4	259	0,16	100	Total
Pelahustán	4	268	0,28	100	Total
Pelahustán	4	271	0,49	100	Total
Pelahustán	4	278	0,10	100	Total
Pelahustán	4	279	0,12	100	Total
Pelahustán	4	280	0,11	100	Total
Pelahustán	4	281	0,11	100	Total
Pelahustán	4	282	0,11	100	Total
Pelahustán	4	283	0,10	100	Total
Pelahustán	4	284	0,09	100	Total
Pelahustán	4	285	0,11	100	Total
Pelahustán	4	286	0,07	100	Total
Pelahustán	4	287	0,80	100	Total
Pelahustán	4	9001	0,44	100	Total
Pelahustán	4	9002	0,79	100	Total
Pelahustán	4	9003	1,28	59,46	Parcial
Pelahustán	4	9004	0,09	100	Total
Pelahustán	4	9005	0,63	71,52	Parcial
Pelahustán	4	9006	0,17	64,12	Parcial
Pelahustán	4	9013	0,35	100	Total
Pelahustán	5	2	5,28	100	Total
Pelahustán	5	3	10,66	100	Total
Pelahustán	5	4	2,45	100	Total
Pelahustán	5	5	1,06	100	Total
Pelahustán	5	6	3,50	100	Total
Pelahustán	5	8	2,41	100	Total
Pelahustán	5	9	3,63	100	Total
Pelahustán	5	10	12,39	100	Total
Pelahustán	5	11	0,10	100	Total
Pelahustán	5	12	0,06	100	Total
Pelahustán	5	13	0,07	100	Total
Pelahustán	5	14	0,08	100	Total

Municipio	Polígono	Parcela	Superficie parcela (ha)	Superficie en RN 2000 (%)	Inclusión total/parcial
Pelahustán	5	15	4,09	100	Total
Pelahustán	5	16	3,13	100	Total
Pelahustán	5	17	1,05	100	Total
Pelahustán	5	18	0,57	100	Total
Pelahustán	5	19	3,97	100	Total
Pelahustán	5	20	2,94	100	Total
Pelahustán	5	21	0,07	100	Total
Pelahustán	5	22	0,12	100	Total
Pelahustán	5	23	3,78	100	Total
Pelahustán	5	24	0,09	100	Total
Pelahustán	5	25	0,23	100	Total
Pelahustán	5	26	0,10	100	Total
Pelahustán	5	27	0,09	100	Total
Pelahustán	5	28	0,39	100	Total
Pelahustán	5	29	0,04	100	Total
Pelahustán	5	30	0,03	100	Total
Pelahustán	5	31	0,07	100	Total
Pelahustán	5	32	0,05	100	Total
Pelahustán	5	33	0,02	100	Total
Pelahustán	5	34	0,34	100	Total
Pelahustán	5	35	0,04	100	Total
Pelahustán	5	36	0,08	100	Total
Pelahustán	5	37	0,05	100	Total
Pelahustán	5	38	0,14	100	Total
Pelahustán	5	39	0,06	100	Total
Pelahustán	5	40	0,64	100	Total
Pelahustán	5	41	0,18	100	Total
Pelahustán	5	42	0,31	100	Total
Pelahustán	5	43	0,54	100	Total
Pelahustán	5	45	1,72	100	Total
Pelahustán	5	46	0,35	100	Total
Pelahustán	5	48	0,12	100	Total
Pelahustán	5	49	0,34	100	Total
Pelahustán	5	50	2,50	100	Total
Pelahustán	5	51	0,97	100	Total
Pelahustán	5	52	0,13	100	Total
Pelahustán	5	53	0,07	100	Total
Pelahustán	5	54	0,07	100	Total
Pelahustán	5	55	0,11	100	Total
Pelahustán	5	56	1,06	100	Total
Pelahustán	5	57	0,75	100	Total
Pelahustán	5	58	0,15	100	Total
Pelahustán	5	60	0,12	100	Total

Municipio	Polígono	Parcela	Superficie parcela (ha)	Superficie en RN 2000 (%)	Inclusión total/parcial
Pelahustán	5	61	0,09	100	Total
Pelahustán	5	62	0,03	100	Total
Pelahustán	5	63	0,05	100	Total
Pelahustán	5	64	0,07	100	Total
Pelahustán	5	65	0,09	100	Total
Pelahustán	5	66	0,30	100	Total
Pelahustán	5	67	0,25	100	Total
Pelahustán	5	68	1,04	100	Total
Pelahustán	5	69	2,33	100	Total
Pelahustán	5	70	0,27	100	Total
Pelahustán	5	71	0,36	100	Total
Pelahustán	5	72	0,95	100	Total
Pelahustán	5	73	0,34	100	Total
Pelahustán	5	74	0,33	100	Total
Pelahustán	5	75	0,35	100	Total
Pelahustán	5	76	0,14	100	Total
Pelahustán	5	77	0,17	100	Total
Pelahustán	5	78	0,16	100	Total
Pelahustán	5	79	0,04	100	Total
Pelahustán	5	80	0,04	100	Total
Pelahustán	5	81	0,08	100	Total
Pelahustán	5	82	0,37	100	Total
Pelahustán	5	83	0,71	100	Total
Pelahustán	5	84	0,60	100	Total
Pelahustán	5	85	5,45	100	Total
Pelahustán	5	86	1,45	100	Total
Pelahustán	5	87	1,56	100	Total
Pelahustán	5	88	4,13	100	Total
Pelahustán	5	89	24,56	100	Total
Pelahustán	5	91	2,36	100	Total
Pelahustán	5	92	0,08	100	Total
Pelahustán	5	93	0,38	100	Total
Pelahustán	5	94	1,30	100	Total
Pelahustán	5	95	0,03	100	Total
Pelahustán	5	9001	0,45	100	Total
Pelahustán	5	9002	1,36	100	Total
Pelahustán	5	9003	0,44	100	Total
Pelahustán	5	9004	0,37	100	Total
Pelahustán	5	9005	0,77	100	Total
Pelahustán	5	9006	0,03	100	Total
Pelahustán	5	9007	0,08	100	Total
Pelahustán	6	1	1,31	100	Total
Pelahustán	6	2	1,64	100	Total

Municipio	Polígono	Parcela	Superficie parcela (ha)	Superficie en RN 2000 (%)	Inclusión total/parcial
Pelahustán	6	3	1,98	100	Total
Pelahustán	6	4	2,25	100	Total
Pelahustán	6	5	3,04	100	Total
Pelahustán	6	6	2,28	100	Total
Pelahustán	6	7	2,08	100	Total
Pelahustán	6	8	14,85	100	Total
Pelahustán	6	9	1,04	100	Total
Pelahustán	6	10	1,45	100	Total
Pelahustán	6	11	2,43	100	Total
Pelahustán	6	12	1,95	100	Total
Pelahustán	6	13	4,44	100	Total
Pelahustán	6	14	3,83	100	Total
Pelahustán	6	15	1,37	100	Total
Pelahustán	6	16	8,30	100	Total
Pelahustán	6	17	1,89	100	Total
Pelahustán	6	18	4,00	100	Total
Pelahustán	6	19	16,16	99,88	Parcial
Pelahustán	6	23	0,10	100	Total
Pelahustán	6	24	1,06	100	Total
Pelahustán	6	25	1,99	100	Total
Pelahustán	6	26	2,52	100	Total
Pelahustán	6	27	0,68	100	Total
Pelahustán	6	29	6,61	100	Total
Pelahustán	6	30	2,21	100	Total
Pelahustán	6	31	6,60	100	Total
Pelahustán	6	32	0,79	100	Total
Pelahustán	6	33	1,15	100	Total
Pelahustán	6	34	0,18	100	Total
Pelahustán	6	35	1,12	100	Total
Pelahustán	6	36	0,65	100	Total
Pelahustán	6	37	1,44	100	Total
Pelahustán	6	38	1,09	100	Total
Pelahustán	6	39	1,62	100	Total
Pelahustán	6	40	0,66	100	Total
Pelahustán	6	41	1,24	100	Total
Pelahustán	6	42	0,74	100	Total
Pelahustán	6	43	1,17	100	Total
Pelahustán	6	44	1,35	100	Total
Pelahustán	6	45	0,43	100	Total
Pelahustán	6	46	0,46	100	Total
Pelahustán	6	47	0,42	100	Total
Pelahustán	6	48	0,40	100	Total
Pelahustán	6	49	0,42	100	Total

Municipio	Polígono	Parcela	Superficie parcela (ha)	Superficie en RN 2000 (%)	Inclusión total/parcial
Pelahustán	6	50	0,47	100	Total
Pelahustán	6	51	2,64	100	Total
Pelahustán	6	52	0,08	100	Total
Pelahustán	6	53	0,10	100	Total
Pelahustán	6	54	2,05	100	Total
Pelahustán	6	55	0,25	100	Total
Pelahustán	6	56	0,81	100	Total
Pelahustán	6	57	0,86	100	Total
Pelahustán	6	58	0,53	100	Total
Pelahustán	6	61	0,17	100	Total
Pelahustán	6	62	0,73	100	Total
Pelahustán	6	63	3,13	100	Total
Pelahustán	6	64	1,88	100	Total
Pelahustán	6	65	0,04	100	Total
Pelahustán	6	66	1,63	100	Total
Pelahustán	6	67	2,60	100	Total
Pelahustán	6	68	1,22	100	Total
Pelahustán	6	69	0,13	100	Total
Pelahustán	6	70	1,03	100	Total
Pelahustán	6	71	4,25	100	Total
Pelahustán	6	72	0,97	100	Total
Pelahustán	6	73	0,09	100	Total
Pelahustán	6	74	2,44	100	Total
Pelahustán	6	75	2,11	100	Total
Pelahustán	6	76	0,52	100	Total
Pelahustán	6	77	84,82	100	Total
Pelahustán	6	78	1,51	100	Total
Pelahustán	6	79	1,48	100	Total
Pelahustán	6	80	0,61	100	Total
Pelahustán	6	81	1,66	100	Total
Pelahustán	6	82	0,74	100	Total
Pelahustán	6	83	0,48	100	Total
Pelahustán	6	84	0,21	100	Total
Pelahustán	6	85	0,51	100	Total
Pelahustán	6	86	0,15	100	Total
Pelahustán	6	88	0,15	100	Total
Pelahustán	6	89	0,05	100	Total
Pelahustán	6	90	1,17	100	Total
Pelahustán	6	91	0,40	100	Total
Pelahustán	6	92	0,27	100	Total
Pelahustán	6	93	0,49	100	Total
Pelahustán	6	96	0,04	100	Total
Pelahustán	6	97	0,15	100	Total

Municipio	Polígono	Parcela	Superficie parcela (ha)	Superficie en RN 2000 (%)	Inclusión total/parcial
Pelahustán	6	98	0,04	100	Total
Pelahustán	6	99	0,19	100	Total
Pelahustán	6	100	0,01	100	Total
Pelahustán	6	101	6,35	100	Total
Pelahustán	6	102	4,03	100	Total
Pelahustán	6	103	4,46	100	Total
Pelahustán	6	104	5,92	100	Total
Pelahustán	6	105	3,95	100	Total
Pelahustán	6	106	3,24	100	Total
Pelahustán	6	107	6,91	100	Total
Pelahustán	6	108	2,44	100	Total
Pelahustán	6	109	2,70	100	Total
Pelahustán	6	111	4,06	100	Total
Pelahustán	6	112	7,22	100	Total
Pelahustán	6	113	6,45	100	Total
Pelahustán	6	114	8,06	100	Total
Pelahustán	6	117	1,61	100	Total
Pelahustán	6	120	5,62	100	Total
Pelahustán	6	121	3,99	100	Total
Pelahustán	6	122	2,98	100	Total
Pelahustán	6	123	3,22	100	Total
Pelahustán	6	124	2,90	100	Total
Pelahustán	6	125	0,35	100	Total
Pelahustán	6	126	0,15	100	Total
Pelahustán	6	127	0,63	100	Total
Pelahustán	6	128	4,45	100	Total
Pelahustán	6	129	3,81	100	Total
Pelahustán	6	130	0,89	100	Total
Pelahustán	6	131	0,08	100	Total
Pelahustán	6	132	0,40	100	Total
Pelahustán	6	133	0,78	100	Total
Pelahustán	6	134	0,27	100	Total
Pelahustán	6	135	0,02	100	Total
Pelahustán	6	136	0,65	100	Total
Pelahustán	6	137	0,04	100	Total
Pelahustán	6	139	0,27	100	Total
Pelahustán	6	140	0,24	100	Total
Pelahustán	6	141	0,17	100	Total
Pelahustán	6	142	0,43	100	Total
Pelahustán	6	143	0,15	100	Total
Pelahustán	6	144	0,13	100	Total
Pelahustán	6	145	0,71	100	Total
Pelahustán	6	146	2,68	100	Total

Municipio	Polígono	Parcela	Superficie parcela (ha)	Superficie en RN 2000 (%)	Inclusión total/parcial
Pelahustán	6	147	3,11	100	Total
Pelahustán	6	148	2,17	100	Total
Pelahustán	6	149	0,32	100	Total
Pelahustán	6	150	1,03	100	Total
Pelahustán	6	151	0,74	100	Total
Pelahustán	6	152	0,69	100	Total
Pelahustán	6	153	0,13	100	Total
Pelahustán	6	155	1,31	100	Total
Pelahustán	6	156	2,71	100	Total
Pelahustán	6	157	2,48	100	Total
Pelahustán	6	158	2,13	100	Total
Pelahustán	6	159	3,55	100	Total
Pelahustán	6	160	2,09	100	Total
Pelahustán	6	9001	0,26	100	Total
Pelahustán	6	9002	0,40	100	Total
Pelahustán	6	9003	2,33	100	Total
Pelahustán	6	9004	0,87	100	Total
Pelahustán	6	9005	0,27	100	Total
Pelahustán	6	9006	0,16	100	Total
Pelahustán	6	9007	0,79	100	Total
Pelahustán	6	9008	0,34	100	Total
Pelahustán	6	9009	0,63	100	Total
Pelahustán	6	9010	0,10	100	Total
Pelahustán	6	9011	2,74	100	Total
Pelahustán	6	60001	0,05	100	Total
Pelahustán	6	60002	0,08	100	Total
Pelahustán	6	60003	0,14	100	Total
Pelahustán	6	60004	0,14	100	Total
Pelahustán	6	60005	0,09	100	Total
Pelahustán	6	60006	0,05	100	Total
Pelahustán	6	60007	0,24	100	Total
Pelahustán	6	60008	0,17	100	Total
Pelahustán	6	60009	0,16	100	Total
Pelahustán	6	60010	0,16	100	Total
Pelahustán	6	60011	0,04	100	Total
Pelahustán	6	60012	0,13	100	Total
Pelahustán	7	1	0,04	100	Total
Pelahustán	7	2	0,09	100	Total
Pelahustán	7	3	0,10	100	Total
Pelahustán	7	4	0,03	100	Total
Pelahustán	7	5	0,05	100	Total
Pelahustán	7	6	0,03	100	Total
Pelahustán	7	7	0,07	100	Total

Municipio	Polígono	Parcela	Superficie parcela (ha)	Superficie en RN 2000 (%)	Inclusión total/parcial
Pelahustán	7	8	0,24	100	Total
Pelahustán	7	9	0,65	100	Total
Pelahustán	7	10	1,06	100	Total
Pelahustán	7	11	0,53	100	Total
Pelahustán	7	12	0,05	100	Total
Pelahustán	7	13	0,04	100	Total
Pelahustán	7	14	0,08	100	Total
Pelahustán	7	15	0,16	100	Total
Pelahustán	7	16	0,07	100	Total
Pelahustán	7	17	0,08	100	Total
Pelahustán	7	18	0,08	100	Total
Pelahustán	7	19	0,10	100	Total
Pelahustán	7	20	0,04	100	Total
Pelahustán	7	21	0,14	100	Total
Pelahustán	7	22	0,35	100	Total
Pelahustán	7	23	1,59	100	Total
Pelahustán	7	24	0,80	100	Total
Pelahustán	7	25	0,35	100	Total
Pelahustán	7	26	0,25	100	Total
Pelahustán	7	27	0,59	100	Total
Pelahustán	7	28	1,25	100	Total
Pelahustán	7	29	1,14	100	Total
Pelahustán	7	30	4,78	100	Total
Pelahustán	7	31	1,10	100	Total
Pelahustán	7	32	12,45	100	Total
Pelahustán	7	34	9,40	100	Total
Pelahustán	7	35	0,26	100	Total
Pelahustán	7	36	0,45	100	Total
Pelahustán	7	37	1,39	100	Total
Pelahustán	7	38	0,81	100	Total
Pelahustán	7	39	0,07	100	Total
Pelahustán	7	40	1,20	100	Total
Pelahustán	7	41	0,62	100	Total
Pelahustán	7	42	0,37	100	Total
Pelahustán	7	43	1,00	100	Total
Pelahustán	7	44	0,34	100	Total
Pelahustán	7	45	0,26	100	Total
Pelahustán	7	46	0,24	100	Total
Pelahustán	7	47	0,41	100	Total
Pelahustán	7	48	0,19	100	Total
Pelahustán	7	49	1,55	100	Total
Pelahustán	7	50	0,06	100	Total
Pelahustán	7	51	0,77	100	Total

Municipio	Polígono	Parcela	Superficie parcela (ha)	Superficie en RN 2000 (%)	Inclusión total/parcial
Pelahustán	7	52	0,90	100	Total
Pelahustán	7	53	0,76	100	Total
Pelahustán	7	55	0,13	100	Total
Pelahustán	7	57	0,45	100	Total
Pelahustán	7	58	0,38	100	Total
Pelahustán	7	61	0,64	100	Total
Pelahustán	7	62	0,13	100	Total
Pelahustán	7	65	0,24	100	Total
Pelahustán	7	66	0,22	100	Total
Pelahustán	7	69	0,16	100	Total
Pelahustán	7	70	0,27	100	Total
Pelahustán	7	71	0,43	100	Total
Pelahustán	7	141	0,03	100	Total
Pelahustán	7	168	0,19	100	Total
Pelahustán	7	169	0,06	100	Total
Pelahustán	7	170	3,97	100	Total
Pelahustán	7	171	0,58	100	Total
Pelahustán	7	172	0,37	100	Total
Pelahustán	7	173	0,36	100	Total
Pelahustán	7	176	0,12	100	Total
Pelahustán	7	177	0,15	100	Total
Pelahustán	7	178	0,16	100	Total
Pelahustán	7	179	0,07	100	Total
Pelahustán	7	180	0,03	100	Total
Pelahustán	7	181	0,03	100	Total
Pelahustán	7	182	0,05	100	Total
Pelahustán	7	183	0,11	100	Total
Pelahustán	7	184	0,06	100	Total
Pelahustán	7	185	0,22	100	Total
Pelahustán	7	186	28,38	100	Total
Pelahustán	7	187	0,74	100	Total
Pelahustán	7	189	0,44	100	Total
Pelahustán	7	190	0,58	100	Total
Pelahustán	7	191	0,36	100	Total
Pelahustán	7	194	0,09	100	Total
Pelahustán	7	195	0,64	100	Total
Pelahustán	7	196	1,49	100	Total
Pelahustán	7	197	1,11	100	Total
Pelahustán	7	198	2,42	100	Total
Pelahustán	7	199	0,12	100	Total
Pelahustán	7	200	0,18	100	Total
Pelahustán	7	201	0,47	100	Total
Pelahustán	7	202	0,44	100	Total

Municipio	Polígono	Parcela	Superficie parcela (ha)	Superficie en RN 2000 (%)	Inclusión total/parcial
Pelahustán	7	204	0,05	100	Total
Pelahustán	7	205	0,06	100	Total
Pelahustán	7	206	0,16	100	Total
Pelahustán	7	207	0,20	100	Total
Pelahustán	7	208	0,07	100	Total
Pelahustán	7	209	0,08	100	Total
Pelahustán	7	210	0,07	100	Total
Pelahustán	7	211	0,22	100	Total
Pelahustán	7	227	0,30	100	Total
Pelahustán	7	228	0,82	100	Total
Pelahustán	7	229	0,16	100	Total
Pelahustán	7	230	0,17	100	Total
Pelahustán	7	231	0,18	100	Total
Pelahustán	7	232	0,08	100	Total
Pelahustán	7	233	0,06	100	Total
Pelahustán	7	234	2,95	100	Total
Pelahustán	7	235	0,28	100	Total
Pelahustán	7	236	0,11	100	Total
Pelahustán	7	237	0,16	100	Total
Pelahustán	7	238	0,19	100	Total
Pelahustán	7	239	0,39	100	Total
Pelahustán	7	240	0,52	100	Total
Pelahustán	7	241	0,15	100	Total
Pelahustán	7	243	0,86	100	Total
Pelahustán	7	244	0,10	100	Total
Pelahustán	7	245	0,14	100	Total
Pelahustán	7	246	0,12	100	Total
Pelahustán	7	247	0,16	100	Total
Pelahustán	7	248	2,06	100	Total
Pelahustán	7	249	3,84	100	Total
Pelahustán	7	250	0,68	100	Total
Pelahustán	7	251	0,73	100	Total
Pelahustán	7	252	0,90	100	Total
Pelahustán	7	253	1,03	100	Total
Pelahustán	7	254	1,93	100	Total
Pelahustán	7	255	1,97	100	Total
Pelahustán	7	256	12,63	100	Total
Pelahustán	7	257	6,99	100	Total
Pelahustán	7	258	0,14	100	Total
Pelahustán	7	259	9,11	100	Total
Pelahustán	7	260	44,30	100	Total
Pelahustán	7	261	1,72	100	Total
Pelahustán	7	262	1,52	100	Total

Municipio	Polígono	Parcela	Superficie parcela (ha)	Superficie en RN 2000 (%)	Inclusión total/parcial
Pelahustán	7	263	3,33	100	Total
Pelahustán	7	264	0,74	100	Total
Pelahustán	7	265	1,62	100	Total
Pelahustán	7	266	2,68	100	Total
Pelahustán	7	267	1,94	100	Total
Pelahustán	7	268	1,83	100	Total
Pelahustán	7	269	3,69	100	Total
Pelahustán	7	270	2,51	100	Total
Pelahustán	7	271	4,23	100	Total
Pelahustán	7	272	5,86	100	Total
Pelahustán	7	273	1,35	100	Total
Pelahustán	7	274	2,98	100	Total
Pelahustán	7	275	1,13	100	Total
Pelahustán	7	276	1,29	100	Total
Pelahustán	7	277	0,81	100	Total
Pelahustán	7	278	0,11	100	Total
Pelahustán	7	279	0,29	100	Total
Pelahustán	7	280	0,43	100	Total
Pelahustán	7	281	0,28	100	Total
Pelahustán	7	282	2,67	100	Total
Pelahustán	7	283	1,08	100	Total
Pelahustán	7	284	1,22	100	Total
Pelahustán	7	285	2,70	100	Total
Pelahustán	7	286	0,39	100	Total
Pelahustán	7	287	0,84	100	Total
Pelahustán	7	288	0,79	100	Total
Pelahustán	7	289	0,80	100	Total
Pelahustán	7	290	1,85	100	Total
Pelahustán	7	291	0,75	100	Total
Pelahustán	7	292	0,29	100	Total
Pelahustán	7	293	0,81	100	Total
Pelahustán	7	294	0,53	100	Total
Pelahustán	7	295	0,04	100	Total
Pelahustán	7	296	1,32	100	Total
Pelahustán	7	297	0,08	100	Total
Pelahustán	7	298	0,18	100	Total
Pelahustán	7	299	0,95	100	Total
Pelahustán	7	300	0,65	100	Total
Pelahustán	7	301	1,96	100	Total
Pelahustán	7	302	0,79	100	Total
Pelahustán	7	303	1,41	100	Total
Pelahustán	7	304	0,65	100	Total
Pelahustán	7	305	0,28	100	Total

Municipio	Polígono	Parcela	Superficie parcela (ha)	Superficie en RN 2000 (%)	Inclusión total/parcial
Pelahustán	7	306	0,86	100	Total
Pelahustán	7	307	0,95	100	Total
Pelahustán	7	308	0,52	100	Total
Pelahustán	7	313	0,53	100	Total
Pelahustán	7	314	0,37	100	Total
Pelahustán	7	315	0,15	100	Total
Pelahustán	7	316	0,18	100	Total
Pelahustán	7	321	0,44	100	Total
Pelahustán	7	322	2,40	100	Total
Pelahustán	7	324	1,26	100	Total
Pelahustán	7	325	0,67	100	Total
Pelahustán	7	326	0,64	100	Total
Pelahustán	7	327	0,65	100	Total
Pelahustán	7	328	0,37	100	Total
Pelahustán	7	335	0,18	100	Total
Pelahustán	7	336	0,16	100	Total
Pelahustán	7	337	0,14	100	Total
Pelahustán	7	341	0,45	100	Total
Pelahustán	7	342	0,67	100	Total
Pelahustán	7	347	0,02	100	Total
Pelahustán	7	348	0,25	100	Total
Pelahustán	7	350	0,05	100	Total
Pelahustán	7	351	0,45	100	Total
Pelahustán	7	352	0,99	100	Total
Pelahustán	7	9001	0,83	100	Total
Pelahustán	7	9002	0,38	100	Total
Pelahustán	7	9003	0,59	100	Total
Pelahustán	7	9004	0,20	100	Total
Pelahustán	7	9005	0,36	100	Total
Pelahustán	7	9006	0,36	100	Total
Pelahustán	7	9007	0,03	100	Total
Pelahustán	7	9008	0,60	100	Total
Pelahustán	7	9009	0,75	100	Total
Pelahustán	7	9010	0,60	100	Total
Pelahustán	7	9011	1,22	92,00	Parcial
Pelahustán	7	9012	0,79	76,45	Parcial
Pelahustán	7	9015	1,44	24,21	Parcial
Pelahustán	7	9018	0,05	100	Total
Pelahustán	7	9020	1,27	15,08	Parcial
Pelahustán	7	9021	1,08	100	Total
Pelahustán	7	9023	0,01	100	Total
Pelahustán	7	9026	0,01	100	Total
Pelahustán	7	9027	0,01	100	Total

Municipio	Polígono	Parcela	Superficie parcela (ha)	Superficie en RN 2000 (%)	Inclusión total/parcial
Pelahustán	7	9028	0,01	100	Total
Pelahustán	7	9030	0,01	100	Total
Pelahustán	8	1	4,01	100	Total
Pelahustán	8	2	1,11	100	Total
Pelahustán	8	3	9,90	100	Total
Pelahustán	8	4	5,43	100	Total
Pelahustán	8	5	0,50	100	Total
Pelahustán	8	6	0,22	100	Total
Pelahustán	8	8	1,75	100	Total
Pelahustán	8	9	2,18	100	Total
Pelahustán	8	10	3,70	100	Total
Pelahustán	8	11	0,28	100	Total
Pelahustán	8	12	2,17	100	Total
Pelahustán	8	13	5,67	100	Total
Pelahustán	8	14	7,06	100	Total
Pelahustán	8	15	1,32	100	Total
Pelahustán	8	16	9,95	100	Total
Pelahustán	8	19	0,20	100	Total
Pelahustán	8	20	2,11	100	Total
Pelahustán	8	21	6,31	100	Total
Pelahustán	8	22	18,64	100	Total
Pelahustán	8	23	1,31	100	Total
Pelahustán	8	24	3,51	100	Total
Pelahustán	8	26	4,88	100	Total
Pelahustán	8	27	1,07	100	Total
Pelahustán	8	29	2,29	100	Total
Pelahustán	8	30	1,92	100	Total
Pelahustán	8	31	5,13	100	Total
Pelahustán	8	32	0,04	100	Total
Pelahustán	8	33	0,12	100	Total
Pelahustán	8	34	0,47	100	Total
Pelahustán	8	35	2,72	100	Total
Pelahustán	8	36	1,23	100	Total
Pelahustán	8	37	10,09	100	Total
Pelahustán	8	38	6,19	100	Total
Pelahustán	8	39	1,55	100	Total
Pelahustán	8	41	3,96	100	Total
Pelahustán	8	42	0,90	100	Total
Pelahustán	8	44	0,95	100	Total
Pelahustán	8	46	0,97	100	Total
Pelahustán	8	47	1,53	100	Total
Pelahustán	8	48	2,35	100	Total
Pelahustán	8	49	1,09	100	Total

Municipio	Polígono	Parcela	Superficie parcela (ha)	Superficie en RN 2000 (%)	Inclusión total/parcial
Pelahustán	8	50	0,35	100	Total
Pelahustán	8	51	3,99	100	Total
Pelahustán	8	53	3,85	100	Total
Pelahustán	8	54	15,35	100	Total
Pelahustán	8	55	7,11	100	Total
Pelahustán	8	56	6,78	100	Total
Pelahustán	8	57	13,64	100	Total
Pelahustán	8	58	3,52	100	Total
Pelahustán	8	59	2,73	100	Total
Pelahustán	8	60	2,77	100	Total
Pelahustán	8	61	0,35	100	Total
Pelahustán	8	62	11,19	100	Total
Pelahustán	8	64	1,01	100	Total
Pelahustán	8	65	1,07	100	Total
Pelahustán	8	66	1,94	100	Total
Pelahustán	8	70	4,89	100	Total
Pelahustán	8	71	5,48	100	Total
Pelahustán	8	72	21,71	100	Total
Pelahustán	8	73	14,11	100	Total
Pelahustán	8	74	0,71	100	Total
Pelahustán	8	75	1,32	100	Total
Pelahustán	8	76	0,57	100	Total
Pelahustán	8	77	7,52	100	Total
Pelahustán	8	78	0,38	100	Total
Pelahustán	8	79	0,05	100	Total
Pelahustán	8	80	1,62	100	Total
Pelahustán	8	81	20,13	100	Total
Pelahustán	8	82	1,70	100	Total
Pelahustán	8	83	0,39	100	Total
Pelahustán	8	85	1,14	100	Total
Pelahustán	8	86	6,27	100	Total
Pelahustán	8	87	4,32	100	Total
Pelahustán	8	88	2,80	100	Total
Pelahustán	8	89	1,47	100	Total
Pelahustán	8	90	1,80	100	Total
Pelahustán	8	91	1,84	100	Total
Pelahustán	8	92	1,38	100	Total
Pelahustán	8	93	1,26	100	Total
Pelahustán	8	94	0,98	100	Total
Pelahustán	8	95	3,44	100	Total
Pelahustán	8	96	0,23	100	Total
Pelahustán	8	97	0,41	100	Total
Pelahustán	8	98	0,11	100	Total

Municipio	Polígono	Parcela	Superficie parcela (ha)	Superficie en RN 2000 (%)	Inclusión total/parcial
Pelahustán	8	99	0,22	100	Total
Pelahustán	8	100	0,24	100	Total
Pelahustán	8	101	0,09	100	Total
Pelahustán	8	102	0,14	100	Total
Pelahustán	8	103	0,17	100	Total
Pelahustán	8	104	0,21	100	Total
Pelahustán	8	105	0,23	100	Total
Pelahustán	8	106	0,23	100	Total
Pelahustán	8	107	0,43	100	Total
Pelahustán	8	108	0,48	100	Total
Pelahustán	8	110	1,36	100	Total
Pelahustán	8	113	0,22	100	Total
Pelahustán	8	114	0,74	100	Total
Pelahustán	8	116	1,43	100	Total
Pelahustán	8	117	0,86	100	Total
Pelahustán	8	118	0,19	100	Total
Pelahustán	8	119	0,80	100	Total
Pelahustán	8	120	0,31	100	Total
Pelahustán	8	121	0,17	100	Total
Pelahustán	8	122	0,43	100	Total
Pelahustán	8	123	3,65	100	Total
Pelahustán	8	124	0,50	100	Total
Pelahustán	8	125	0,46	100	Total
Pelahustán	8	126	0,34	100	Total
Pelahustán	8	127	0,38	100	Total
Pelahustán	8	128	0,45	100	Total
Pelahustán	8	129	2,14	100	Total
Pelahustán	8	130	3,33	100	Total
Pelahustán	8	131	0,94	100	Total
Pelahustán	8	132	0,70	100	Total
Pelahustán	8	133	0,56	100	Total
Pelahustán	8	134	10,05	100	Total
Pelahustán	8	135	9,69	100	Total
Pelahustán	8	136	5,46	100	Total
Pelahustán	8	137	8,87	100	Total
Pelahustán	8	138	5,10	100	Total
Pelahustán	8	139	4,82	100	Total
Pelahustán	8	140	0,93	100	Total
Pelahustán	8	141	2,06	100	Total
Pelahustán	8	142	2,04	100	Total
Pelahustán	8	143	0,03	100	Total
Pelahustán	8	144	3,71	100	Total
Pelahustán	8	145	0,24	100	Total

Municipio	Polígono	Parcela	Superficie parcela (ha)	Superficie en RN 2000 (%)	Inclusión total/parcial
Pelahustán	8	146	9,13	100	Total
Pelahustán	8	147	0,33	100	Total
Pelahustán	8	148	1,59	100	Total
Pelahustán	8	149	0,18	100	Total
Pelahustán	8	9001	0,54	100	Total
Pelahustán	8	9002	0,37	100	Total
Pelahustán	8	9003	0,55	100	Total
Pelahustán	8	9004	0,72	100	Total
Pelahustán	8	9005	1,10	100	Total
Pelahustán	8	9006	3,66	100	Total
Pelahustán	8	9007	0,68	100	Total
Pelahustán	9	1	2,12	100	Total
Pelahustán	9	2	4,01	100	Total
Pelahustán	9	3	0,11	100	Total
Pelahustán	9	4	0,03	100	Total
Pelahustán	9	5	0,05	100	Total
Pelahustán	9	6	0,22	100	Total
Pelahustán	9	7	0,19	100	Total
Pelahustán	9	8	2,18	100	Total
Pelahustán	9	9	0,55	100	Total
Pelahustán	9	10	1,32	100	Total
Pelahustán	9	11	2,05	100	Total
Pelahustán	9	12	8,82	100	Total
Pelahustán	9	13	1,27	100	Total
Pelahustán	9	14	0,48	100	Total
Pelahustán	9	15	1,63	100	Total
Pelahustán	9	17	1,59	100	Total
Pelahustán	9	18	0,27	100	Total
Pelahustán	9	19	0,10	100	Total
Pelahustán	9	20	0,11	100	Total
Pelahustán	9	21	1,61	100	Total
Pelahustán	9	22	1,16	100	Total
Pelahustán	9	23	0,07	100	Total
Pelahustán	9	24	3,68	100	Total
Pelahustán	9	25	3,60	100	Total
Pelahustán	9	26	3,12	100	Total
Pelahustán	9	27	1,24	100	Total
Pelahustán	9	28	18,49	100	Total
Pelahustán	9	29	2,11	100	Total
Pelahustán	9	30	2,00	100	Total
Pelahustán	9	31	1,32	100	Total
Pelahustán	9	36	2,01	100	Total
Pelahustán	9	37	6,79	100	Total

Municipio	Polígono	Parcela	Superficie parcela (ha)	Superficie en RN 2000 (%)	Inclusión total/parcial
Pelahustán	9	38	6,52	100	Total
Pelahustán	9	39	7,70	100	Total
Pelahustán	9	40	1,46	100	Total
Pelahustán	9	41	0,08	100	Total
Pelahustán	9	42	1,07	100	Total
Pelahustán	9	43	0,90	100	Total
Pelahustán	9	44	1,19	100	Total
Pelahustán	9	45	1,59	100	Total
Pelahustán	9	46	0,61	100	Total
Pelahustán	9	47	1,65	100	Total
Pelahustán	9	48	2,75	100	Total
Pelahustán	9	49	0,02	100	Total
Pelahustán	9	50	19,34	100	Total
Pelahustán	9	51	0,59	100	Total
Pelahustán	9	52	0,77	100	Total
Pelahustán	9	53	0,93	100	Total
Pelahustán	9	54	1,49	100	Total
Pelahustán	9	55	0,97	100	Total
Pelahustán	9	56	1,03	100	Total
Pelahustán	9	57	6,38	100	Total
Pelahustán	9	58	1,40	100	Total
Pelahustán	9	59	3,52	100	Total
Pelahustán	9	60	6,05	100	Total
Pelahustán	9	61	4,49	100	Total
Pelahustán	9	63	1,41	100	Total
Pelahustán	9	64	1,22	100	Total
Pelahustán	9	65	0,26	100	Total
Pelahustán	9	9001	2,51	100	Total
Pelahustán	9	9002	1,34	100	Total
Pelahustán	9	9003	0,37	100	Total
Pelahustán	9	9004	1,12	100	Total
Pelahustán	9	9005	0,42	100	Total
Pelahustán	9	9006	0,52	100	Total
Pelahustán	9	9007	0,09	100	Total
Pelahustán	10	1	0,25	100	Total
Pelahustán	10	2	0,25	100	Total
Pelahustán	10	3	0,24	100	Total
Pelahustán	10	4	0,17	100	Total
Pelahustán	10	5	0,33	100	Total
Pelahustán	10	6	0,12	100	Total
Pelahustán	10	7	0,12	100	Total
Pelahustán	10	8	0,10	100	Total
Pelahustán	10	9	0,20	100	Total

Municipio	Polígono	Parcela	Superficie parcela (ha)	Superficie en RN 2000 (%)	Inclusión total/parcial
Pelahustán	10	10	0,05	100	Total
Pelahustán	10	11	0,05	100	Total
Pelahustán	10	12	0,48	100	Total
Pelahustán	10	13	0,33	100	Total
Pelahustán	10	14	0,32	100	Total
Pelahustán	10	15	0,20	100	Total
Pelahustán	10	16	0,30	100	Total
Pelahustán	10	17	0,19	100	Total
Pelahustán	10	18	0,34	100	Total
Pelahustán	10	19	0,30	100	Total
Pelahustán	10	20	0,30	100	Total
Pelahustán	10	21	0,79	100	Total
Pelahustán	10	22	4,51	100	Total
Pelahustán	10	23	0,57	100	Total
Pelahustán	10	24	0,49	100	Total
Pelahustán	10	25	1,41	100	Total
Pelahustán	10	27	1,62	100	Total
Pelahustán	10	28	2,32	100	Total
Pelahustán	10	29	0,40	100	Total
Pelahustán	10	30	0,89	100	Total
Pelahustán	10	31	1,24	100	Total
Pelahustán	10	32	0,80	100	Total
Pelahustán	10	33	8,36	100	Total
Pelahustán	10	34	0,12	100	Total
Pelahustán	10	35	3,98	100	Total
Pelahustán	10	36	1,16	100	Total
Pelahustán	10	37	15,88	100	Total
Pelahustán	10	38	0,01	100	Total
Pelahustán	10	39	0,12	100	Total
Pelahustán	10	40	0,06	100	Total
Pelahustán	10	41	0,01	100	Total
Pelahustán	10	42	2,07	100	Total
Pelahustán	10	43	0,88	100	Total
Pelahustán	10	44	1,20	100	Total
Pelahustán	10	45	1,47	100	Total
Pelahustán	10	46	0,72	100	Total
Pelahustán	10	47	3,87	100	Total
Pelahustán	10	48	8,58	100	Total
Pelahustán	10	49	1,34	100	Total
Pelahustán	10	50	0,24	100	Total
Pelahustán	10	51	0,26	100	Total
Pelahustán	10	52	0,26	100	Total
Pelahustán	10	53	0,73	100	Total

Municipio	Polígono	Parcela	Superficie parcela (ha)	Superficie en RN 2000 (%)	Inclusión total/parcial
Pelahustán	10	54	0,46	100	Total
Pelahustán	10	55	1,94	100	Total
Pelahustán	10	56	0,89	100	Total
Pelahustán	10	57	1,69	100	Total
Pelahustán	10	58	1,16	100	Total
Pelahustán	10	59	0,95	100	Total
Pelahustán	10	60	1,88	100	Total
Pelahustán	10	61	3,35	100	Total
Pelahustán	10	63	4,60	100	Total
Pelahustán	10	64	3,93	100	Total
Pelahustán	10	65	0,33	100	Total
Pelahustán	10	66	0,38	100	Total
Pelahustán	10	67	0,23	100	Total
Pelahustán	10	68	0,13	100	Total
Pelahustán	10	69	1,10	100	Total
Pelahustán	10	70	0,46	100	Total
Pelahustán	10	71	0,19	100	Total
Pelahustán	10	72	0,26	100	Total
Pelahustán	10	73	1,69	100	Total
Pelahustán	10	74	0,96	100	Total
Pelahustán	10	75	1,05	100	Total
Pelahustán	10	76	2,66	100	Total
Pelahustán	10	77	1,64	100	Total
Pelahustán	10	78	1,72	100	Total
Pelahustán	10	79	0,12	100	Total
Pelahustán	10	80	0,76	100	Total
Pelahustán	10	81	0,94	100	Total
Pelahustán	10	82	0,13	100	Total
Pelahustán	10	83	2,38	100	Total
Pelahustán	10	84	1,84	100	Total
Pelahustán	10	85	1,04	100	Total
Pelahustán	10	86	0,89	100	Total
Pelahustán	10	87	1,78	100	Total
Pelahustán	10	88	1,11	100	Total
Pelahustán	10	89	2,18	100	Total
Pelahustán	10	90	0,38	100	Total
Pelahustán	10	92	0,57	100	Total
Pelahustán	10	93	0,99	100	Total
Pelahustán	10	94	8,54	100	Total
Pelahustán	10	95	3,32	100	Total
Pelahustán	10	96	1,37	100	Total
Pelahustán	10	9001	1,28	100	Total
Pelahustán	10	9002	1,90	100	Total

Municipio	Polígono	Parcela	Superficie parcela (ha)	Superficie en RN 2000 (%)	Inclusión total/parcial
Pelahustán	10	9003	0,50	100	Total
Pelahustán	10	9004	0,01	100	Total
Pelahustán	10	9005	0,08	100	Total
Pelahustán	10	9006	0,95	100	Total
Pelahustán	10	9007	1,12	100	Total
Pelahustán	10	9008	0,34	100	Total
Pelahustán	10	9009	0,22	100	Total
Pelahustán	11	1	0,53	100	Total
Pelahustán	11	2	0,29	100	Total
Pelahustán	11	4	0,37	100	Total
Pelahustán	11	5	0,55	100	Total
Pelahustán	11	7	0,34	100	Total
Pelahustán	11	8	0,43	100	Total
Pelahustán	11	9	11,77	100	Total
Pelahustán	11	10	3,77	100	Total
Pelahustán	11	11	1,67	100	Total
Pelahustán	11	13	1,51	100	Total
Pelahustán	11	14	1,10	100	Total
Pelahustán	11	15	2,62	100	Total
Pelahustán	11	16	2,38	100	Total
Pelahustán	11	18	6,56	100	Total
Pelahustán	11	19	0,47	100	Total
Pelahustán	11	20	6,84	100	Total
Pelahustán	11	21	1,07	100	Total
Pelahustán	11	22	1,83	100	Total
Pelahustán	11	24	0,04	100	Total
Pelahustán	11	25	0,04	100	Total
Pelahustán	11	26	0,36	100	Total
Pelahustán	11	27	0,14	100	Total
Pelahustán	11	28	0,43	100	Total
Pelahustán	11	29	0,46	100	Total
Pelahustán	11	30	1,50	100	Total
Pelahustán	11	31	0,47	100	Total
Pelahustán	11	32	2,70	100	Total
Pelahustán	11	34	1,93	100	Total
Pelahustán	11	35	5,36	100	Total
Pelahustán	11	36	8,72	100	Total
Pelahustán	11	37	20,59	100	Total
Pelahustán	11	38	20,87	100	Total
Pelahustán	11	39	3,54	100	Total
Pelahustán	11	40	3,83	100	Total
Pelahustán	11	41	3,88	100	Total
Pelahustán	11	42	1,58	100	Total

Municipio	Polígono	Parcela	Superficie parcela (ha)	Superficie en RN 2000 (%)	Inclusión total/parcial
Pelahustán	11	43	1,88	100	Total
Pelahustán	11	44	0,16	100	Total
Pelahustán	11	45	1,54	100	Total
Pelahustán	11	46	0,58	100	Total
Pelahustán	11	47	0,48	100	Total
Pelahustán	11	48	0,43	100	Total
Pelahustán	11	49	0,95	100	Total
Pelahustán	11	50	0,74	100	Total
Pelahustán	11	51	1,12	100	Total
Pelahustán	11	52	0,52	100	Total
Pelahustán	11	53	0,57	100	Total
Pelahustán	11	54	0,64	100	Total
Pelahustán	11	55	1,21	100	Total
Pelahustán	11	56	0,73	100	Total
Pelahustán	11	57	4,79	100	Total
Pelahustán	11	58	3,71	100	Total
Pelahustán	11	59	2,36	100	Total
Pelahustán	11	61	7,09	100	Total
Pelahustán	11	62	40,28	100	Total
Pelahustán	11	63	11,93	100	Total
Pelahustán	11	64	0,46	100	Total
Pelahustán	11	65	1,20	100	Total
Pelahustán	11	67	1,51	100	Total
Pelahustán	11	68	3,30	100	Total
Pelahustán	11	69	3,43	100	Total
Pelahustán	11	71	3,57	100	Total
Pelahustán	11	72	0,03	100	Total
Pelahustán	11	73	0,35	100	Total
Pelahustán	11	9001	0,42	100	Total
Pelahustán	11	9002	1,18	100	Total
Pelahustán	11	9003	0,42	100	Total
Pelahustán	11	9004	0,89	100	Total
Pelahustán	11	9005	0,10	100	Total
Pelahustán	11	9006	0,10	100	Total
Pelahustán	12	40	0,14	100	Total
Pelahustán	12	41	0,16	100	Total
Pelahustán	12	42	0,06	100	Total
Pelahustán	12	43	0,11	100	Total
Pelahustán	12	44	0,03	100	Total
Pelahustán	12	45	0,08	100	Total
Pelahustán	12	46	0,01	100	Total
Pelahustán	12	48	1,92	100	Total
Pelahustán	12	49	0,20	100	Total

Municipio	Polígono	Parcela	Superficie parcela (ha)	Superficie en RN 2000 (%)	Inclusión total/parcial
Pelahustán	12	50	0,10	100	Total
Pelahustán	12	52	0,12	100	Total
Pelahustán	12	53	0,14	100	Total
Pelahustán	12	54	0,11	100	Total
Pelahustán	12	55	0,36	100	Total
Pelahustán	12	56	1,79	100	Total
Pelahustán	12	57	12,79	100	Total
Pelahustán	12	60	3,87	100	Total
Pelahustán	12	61	2,16	100	Total
Pelahustán	12	62	0,18	100	Total
Pelahustán	12	63	0,29	100	Total
Pelahustán	12	64	0,22	100	Total
Pelahustán	12	65	0,16	100	Total
Pelahustán	12	66	0,05	100	Total
Pelahustán	12	67	0,05	100	Total
Pelahustán	12	68	0,11	100	Total
Pelahustán	12	69	0,12	100	Total
Pelahustán	12	70	0,06	100	Total
Pelahustán	12	71	0,08	100	Total
Pelahustán	12	72	0,10	100	Total
Pelahustán	12	73	0,12	100	Total
Pelahustán	12	74	0,03	100	Total
Pelahustán	12	75	0,05	100	Total
Pelahustán	12	76	1,10	100	Total
Pelahustán	12	77	0,38	100	Total
Pelahustán	12	78	4,15	100	Total
Pelahustán	12	79	1,19	100	Total
Pelahustán	12	80	0,98	100	Total
Pelahustán	12	81	1,45	100	Total
Pelahustán	12	82	1,16	100	Total
Pelahustán	12	83	0,86	100	Total
Pelahustán	12	84	0,16	100	Total
Pelahustán	12	85	0,53	100	Total
Pelahustán	12	86	2,04	100	Total
Pelahustán	12	87	0,30	100	Total
Pelahustán	12	88	1,06	100	Total
Pelahustán	12	89	4,07	100	Total
Pelahustán	12	90	3,89	100	Total
Pelahustán	12	91	0,22	100	Total
Pelahustán	12	92	0,07	100	Total
Pelahustán	12	93	0,13	100	Total
Pelahustán	12	94	1,19	100	Total
Pelahustán	12	95	0,47	100	Total

Municipio	Polígono	Parcela	Superficie parcela (ha)	Superficie en RN 2000 (%)	Inclusión total/parcial
Pelahustán	12	96	0,47	100	Total
Pelahustán	12	97	0,25	100	Total
Pelahustán	12	98	0,59	100	Total
Pelahustán	12	99	0,07	100	Total
Pelahustán	12	100	0,10	100	Total
Pelahustán	12	186	0,06	100	Total
Pelahustán	12	187	0,02	100	Total
Pelahustán	12	188	0,43	100	Total
Pelahustán	12	189	0,05	100	Total
Pelahustán	12	191	10,15	100	Total
Pelahustán	12	193	0,31	100	Total
Pelahustán	12	194	0,72	100	Total
Pelahustán	12	195	0,88	100	Total
Pelahustán	12	196	9,66	100	Total
Pelahustán	12	197	0,17	100	Total
Pelahustán	12	198	0,24	100	Total
Pelahustán	12	199	0,12	100	Total
Pelahustán	12	207	2,29	100	Total
Pelahustán	12	208	2,28	100	Total
Pelahustán	12	209	0,08	100	Total
Pelahustán	12	210	0,11	100	Total
Pelahustán	12	211	2,66	100	Total
Pelahustán	12	212	0,89	100	Total
Pelahustán	12	213	1,43	100	Total
Pelahustán	12	214	1,20	100	Total
Pelahustán	12	215	0,98	100	Total
Pelahustán	12	216	7,44	100	Total
Pelahustán	12	217	6,82	100	Total
Pelahustán	12	218	1,20	100	Total
Pelahustán	12	219	2,02	100	Total
Pelahustán	12	220	2,31	100	Total
Pelahustán	12	221	1,17	100	Total
Pelahustán	12	222	4,57	100	Total
Pelahustán	12	223	1,11	100	Total
Pelahustán	12	225	7,94	100	Total
Pelahustán	12	226	0,30	100	Total
Pelahustán	12	227	0,18	100	Total
Pelahustán	12	228	0,15	100	Total
Pelahustán	12	229	6,06	100	Total
Pelahustán	12	230	0,96	100	Total
Pelahustán	12	231	29,01	100	Total
Pelahustán	12	232	0,49	100	Total
Pelahustán	12	233	0,91	100	Total

Municipio	Polígono	Parcela	Superficie parcela (ha)	Superficie en RN 2000 (%)	Inclusión total/parcial
Pelahustán	12	234	0,80	100	Total
Pelahustán	12	235	0,42	100	Total
Pelahustán	12	236	0,32	100	Total
Pelahustán	12	237	0,32	100	Total
Pelahustán	12	238	0,27	100	Total
Pelahustán	12	239	0,87	100	Total
Pelahustán	12	240	0,80	100	Total
Pelahustán	12	241	0,72	100	Total
Pelahustán	12	243	0,26	100	Total
Pelahustán	12	246	1,24	100	Total
Pelahustán	12	247	0,03	100	Total
Pelahustán	12	249	0,32	100	Total
Pelahustán	12	251	0,15	100	Total
Pelahustán	12	9004	1,56	76,75	Parcial
Pelahustán	12	9005	0,38	96,20	Parcial
Pelahustán	12	9006	0,08	100	Total
Pelahustán	12	9008	0,36	100	Total
Pelahustán	12	9009	0,64	100	Total
Pelahustán	13	1	0,12	100	Total
Pelahustán	13	2	1,00	100	Total
Pelahustán	13	3	1,14	100	Total
Pelahustán	13	9	0,25	100	Total
Pelahustán	13	10	0,19	100	Total
Pelahustán	13	11	4,34	100	Total
Pelahustán	13	12	0,15	100	Total
Pelahustán	13	13	0,07	100	Total
Pelahustán	13	14	0,10	100	Total
Pelahustán	13	15	1,31	100	Total
Pelahustán	13	16	0,66	100	Total
Pelahustán	13	17	0,41	100	Total
Pelahustán	13	18	0,02	100	Total
Pelahustán	13	19	0,97	100	Total
Pelahustán	13	20	1,36	100	Total
Pelahustán	13	21	0,47	100	Total
Pelahustán	13	24	0,08	100	Total
Pelahustán	13	25	0,10	100	Total
Pelahustán	13	26	0,17	100	Total
Pelahustán	13	27	0,41	100	Total
Pelahustán	13	28	0,14	100	Total
Pelahustán	13	29	1,31	100	Total
Pelahustán	13	30	0,21	100	Total
Pelahustán	13	31	1,02	100	Total
Pelahustán	13	32	0,87	100	Total

Municipio	Polígono	Parcela	Superficie parcela (ha)	Superficie en RN 2000 (%)	Inclusión total/parcial
Pelahustán	13	33	1,82	100	Total
Pelahustán	13	106	0,21	100	Total
Pelahustán	13	107	1,80	100	Total
Pelahustán	13	110	0,13	100	Total
Pelahustán	13	111	0,02	100	Total
Pelahustán	13	112	3,35	100	Total
Pelahustán	13	113	0,10	100	Total
Pelahustán	13	114	0,05	100	Total
Pelahustán	13	115	0,04	100	Total
Pelahustán	13	116	0,07	100	Total
Pelahustán	13	117	0,11	100	Total
Pelahustán	13	118	0,05	100	Total
Pelahustán	13	119	0,14	100	Total
Pelahustán	13	120	1,92	100	Total
Pelahustán	13	121	0,63	100	Total
Pelahustán	13	122	0,57	100	Total
Pelahustán	13	124	2,47	100	Total
Pelahustán	13	125	5,15	100	Total
Pelahustán	13	126	1,45	100	Total
Pelahustán	13	127	1,49	100	Total
Pelahustán	13	128	0,50	100	Total
Pelahustán	13	129	2,34	100	Total
Pelahustán	13	130	0,09	100	Total
Pelahustán	13	131	0,37	100	Total
Pelahustán	13	132	0,32	100	Total
Pelahustán	13	133	0,01	100	Total
Pelahustán	13	134	0,43	100	Total
Pelahustán	13	135	0,33	100	Total
Pelahustán	13	136	0,23	100	Total
Pelahustán	13	137	5,37	100	Total
Pelahustán	13	138	0,25	100	Total
Pelahustán	13	139	7,79	100	Total
Pelahustán	13	140	0,83	100	Total
Pelahustán	13	142	5,09	100	Total
Pelahustán	13	143	3,20	100	Total
Pelahustán	13	144	1,01	100	Total
Pelahustán	13	145	0,14	100	Total
Pelahustán	13	146	0,28	100	Total
Pelahustán	13	147	2,69	100	Total
Pelahustán	13	148	0,79	100	Total
Pelahustán	13	149	0,21	100	Total
Pelahustán	13	150	0,30	100	Total
Pelahustán	13	151	0,31	100	Total

Municipio	Polígono	Parcela	Superficie parcela (ha)	Superficie en RN 2000 (%)	Inclusión total/parcial
Pelahustán	13	152	0,37	100	Total
Pelahustán	13	153	2,78	100	Total
Pelahustán	13	154	0,84	100	Total
Pelahustán	13	155	0,22	100	Total
Pelahustán	13	156	0,48	100	Total
Pelahustán	13	157	0,40	100	Total
Pelahustán	13	158	0,43	100	Total
Pelahustán	13	159	0,12	100	Total
Pelahustán	13	160	0,76	100	Total
Pelahustán	13	161	0,55	100	Total
Pelahustán	13	162	19,34	100	Total
Pelahustán	13	163	0,66	100	Total
Pelahustán	13	164	1,41	100	Total
Pelahustán	13	165	3,05	100	Total
Pelahustán	13	166	0,72	100	Total
Pelahustán	13	167	3,94	100	Total
Pelahustán	13	168	0,60	100	Total
Pelahustán	13	170	0,20	100	Total
Pelahustán	13	171	0,10	100	Total
Pelahustán	13	173	0,05	100	Total
Pelahustán	13	175	0,46	100	Total
Pelahustán	13	176	0,81	100	Total
Pelahustán	13	177	2,23	100	Total
Pelahustán	13	178	2,40	100	Total
Pelahustán	13	179	3,87	100	Total
Pelahustán	13	180	0,26	100	Total
Pelahustán	13	181	0,38	100	Total
Pelahustán	13	182	0,91	100	Total
Pelahustán	13	183	1,97	100	Total
Pelahustán	13	184	1,76	100	Total
Pelahustán	13	185	5,23	100	Total
Pelahustán	13	186	3,22	100	Total
Pelahustán	13	187	0,58	100	Total
Pelahustán	13	188	0,01	100	Total
Pelahustán	13	189	0,03	100	Total
Pelahustán	13	191	0,15	100	Total
Pelahustán	13	192	0,15	100	Total
Pelahustán	13	193	1,31	100	Total
Pelahustán	13	194	2,20	100	Total
Pelahustán	13	9001	1,08	100	Total
Pelahustán	13	9002	0,07	100	Total
Pelahustán	13	9003	0,31	100	Total
Pelahustán	13	9004	0,08	100	Total

Municipio	Polígono	Parcela	Superficie parcela (ha)	Superficie en RN 2000 (%)	Inclusión total/parcial
Pelahustán	13	9005	0,51	100	Total
Pelahustán	13	9006	1,40	61,50	Parcial
Pelahustán	13	9007	1,74	72,76	Parcial
Pelahustán	13	9008	0,18	100	Total
Pelahustán	14	60	0,09	100	Total
Pelahustán	14	61	0,33	100	Total
Pelahustán	14	62	0,50	100	Total
Pelahustán	14	63	0,34	100	Total
Pelahustán	14	64	0,33	100	Total
Pelahustán	14	65	0,13	100	Total
Pelahustán	14	67	0,07	100	Total
Pelahustán	14	68	0,14	100	Total
Pelahustán	14	69	0,15	100	Total
Pelahustán	14	70	0,35	100	Total
Pelahustán	14	71	0,15	100	Total
Pelahustán	14	72	0,33	100	Total
Pelahustán	14	73	0,43	100	Total
Pelahustán	14	74	0,32	100	Total
Pelahustán	14	75	0,52	100	Total
Pelahustán	14	76	0,12	100	Total
Pelahustán	14	77	0,41	100	Total
Pelahustán	14	78	0,25	100	Total
Pelahustán	14	79	0,35	100	Total
Pelahustán	14	80	0,27	100	Total
Pelahustán	14	81	0,36	100	Total
Pelahustán	14	82	0,40	100	Total
Pelahustán	14	83	1,30	100	Total
Pelahustán	14	84	2,93	100	Total
Pelahustán	14	85	0,33	100	Total
Pelahustán	14	86	4,00	100	Total
Pelahustán	14	87	1,79	100	Total
Pelahustán	14	88	2,29	100	Total
Pelahustán	14	89	0,60	100	Total
Pelahustán	14	90	0,58	100	Total
Pelahustán	14	91	3,90	100	Total
Pelahustán	14	92	3,49	100	Total
Pelahustán	14	93	8,82	100	Total
Pelahustán	14	94	0,71	100	Total
Pelahustán	14	95	0,56	100	Total
Pelahustán	14	96	0,26	100	Total
Pelahustán	14	97	0,24	100	Total
Pelahustán	14	98	0,16	100	Total
Pelahustán	14	99	0,99	100	Total

Municipio	Polígono	Parcela	Superficie parcela (ha)	Superficie en RN 2000 (%)	Inclusión total/parcial
Pelahustán	14	100	2,01	100	Total
Pelahustán	14	101	2,46	100	Total
Pelahustán	14	102	0,33	100	Total
Pelahustán	14	103	8,42	100	Total
Pelahustán	14	107	0,99	100	Total
Pelahustán	14	108	0,42	100	Total
Pelahustán	14	109	0,29	100	Total
Pelahustán	14	110	0,30	100	Total
Pelahustán	14	111	0,35	100	Total
Pelahustán	14	112	0,19	100	Total
Pelahustán	14	113	0,82	100	Total
Pelahustán	14	114	1,11	100	Total
Pelahustán	14	115	0,88	100	Total
Pelahustán	14	116	0,36	100	Total
Pelahustán	14	117	1,26	100	Total
Pelahustán	14	118	1,48	100	Total
Pelahustán	14	119	1,67	100	Total
Pelahustán	14	120	0,12	100	Total
Pelahustán	14	122	0,10	100	Total
Pelahustán	14	123	0,08	100	Total
Pelahustán	14	124	0,14	100	Total
Pelahustán	14	125	0,12	100	Total
Pelahustán	14	126	0,09	100	Total
Pelahustán	14	127	0,06	100	Total
Pelahustán	14	128	0,08	100	Total
Pelahustán	14	129	0,09	100	Total
Pelahustán	14	130	0,06	100	Total
Pelahustán	14	131	0,03	100	Total
Pelahustán	14	132	0,13	100	Total
Pelahustán	14	133	0,11	86,33	Parcial
Pelahustán	14	141	0,19	100	Total
Pelahustán	14	142	0,25	100	Total
Pelahustán	14	152	0,15	100	Total
Pelahustán	14	153	0,69	100	Total
Pelahustán	14	154	0,40	100	Total
Pelahustán	14	155	0,09	100	Total
Pelahustán	14	156	0,15	100	Total
Pelahustán	14	158	4,20	100	Total
Pelahustán	14	159	0,16	100	Total
Pelahustán	14	160	0,06	100	Total
Pelahustán	14	161	0,44	100	Total
Pelahustán	14	162	0,50	100	Total
Pelahustán	14	163	0,46	100	Total

Municipio	Polígono	Parcela	Superficie parcela (ha)	Superficie en RN 2000 (%)	Inclusión total/parcial
Pelahustán	14	164	0,51	100	Total
Pelahustán	14	165	0,13	100	Total
Pelahustán	14	166	0,86	100	Total
Pelahustán	14	167	0,90	100	Total
Pelahustán	14	168	0,44	100	Total
Pelahustán	14	169	0,29	100	Total
Pelahustán	14	170	0,28	100	Total
Pelahustán	14	171	0,92	100	Total
Pelahustán	14	172	1,28	100	Total
Pelahustán	14	173	7,81	100	Total
Pelahustán	14	174	4,61	100	Total
Pelahustán	14	175	1,32	100	Total
Pelahustán	14	176	7,86	100	Total
Pelahustán	14	178	1,10	100	Total
Pelahustán	14	179	0,31	100	Total
Pelahustán	14	180	0,93	100	Total
Pelahustán	14	181	0,06	100	Total
Pelahustán	14	182	0,15	100	Total
Pelahustán	14	183	0,29	100	Total
Pelahustán	14	184	1,24	100	Total
Pelahustán	14	185	1,41	100	Total
Pelahustán	14	187	4,96	100	Total
Pelahustán	14	188	0,31	100	Total
Pelahustán	14	189	0,54	100	Total
Pelahustán	14	192	0,69	100	Total
Pelahustán	14	194	0,06	100	Total
Pelahustán	14	195	0,08	100	Total
Pelahustán	14	197	1,56	100	Total
Pelahustán	14	198	2,00	100	Total
Pelahustán	14	199	9,43	100	Total
Pelahustán	14	200	4,90	100	Total
Pelahustán	14	201	11,11	100	Total
Pelahustán	14	202	0,20	100	Total
Pelahustán	14	203	1,76	100	Total
Pelahustán	14	204	2,84	100	Total
Pelahustán	14	205	0,33	100	Total
Pelahustán	14	206	0,06	100	Total
Pelahustán	14	207	0,11	100	Total
Pelahustán	14	208	0,04	100	Total
Pelahustán	14	209	0,13	100	Total
Pelahustán	14	210	0,36	100	Total
Pelahustán	14	211	0,44	100	Total
Pelahustán	14	212	1,45	100	Total

Municipio	Polígono	Parcela	Superficie parcela (ha)	Superficie en RN 2000 (%)	Inclusión total/parcial
Pelahustán	14	213	0,12	100	Total
Pelahustán	14	214	0,72	100	Total
Pelahustán	14	215	5,38	100	Total
Pelahustán	14	216	0,23	100	Total
Pelahustán	14	217	0,25	100	Total
Pelahustán	14	218	0,11	100	Total
Pelahustán	14	219	0,10	100	Total
Pelahustán	14	220	0,04	100	Total
Pelahustán	14	221	0,36	100	Total
Pelahustán	14	222	0,23	100	Total
Pelahustán	14	223	0,18	100	Total
Pelahustán	14	224	0,14	100	Total
Pelahustán	14	225	0,34	100	Total
Pelahustán	14	226	0,15	100	Total
Pelahustán	14	227	0,06	100	Total
Pelahustán	14	228	0,12	100	Total
Pelahustán	14	229	0,07	100	Total
Pelahustán	14	230	0,09	100	Total
Pelahustán	14	231	0,04	100	Total
Pelahustán	14	232	0,21	100	Total
Pelahustán	14	233	0,21	100	Total
Pelahustán	14	234	0,52	100	Total
Pelahustán	14	235	0,55	100	Total
Pelahustán	14	236	4,42	100	Total
Pelahustán	14	237	1,57	100	Total
Pelahustán	14	238	1,79	100	Total
Pelahustán	14	239	1,70	100	Total
Pelahustán	14	240	0,65	100	Total
Pelahustán	14	241	4,21	100	Total
Pelahustán	14	243	2,48	100	Total
Pelahustán	14	244	2,34	100	Total
Pelahustán	14	246	4,83	100	Total
Pelahustán	14	249	0,46	100	Total
Pelahustán	14	250	0,11	100	Total
Pelahustán	14	251	0,26	100	Total
Pelahustán	14	252	0,10	100	Total
Pelahustán	14	253	0,03	100	Total
Pelahustán	14	9001	3,26	88,90	Parcial
Pelahustán	14	9002	0,75	100	Total
Pelahustán	14	9003	0,17	100	Total
Pelahustán	14	9004	0,07	100	Total
Pelahustán	14	9008	1,76	55,65	Parcial
Pelahustán	14	9009	0,45	100	Total

Municipio	Polígono	Parcela	Superficie parcela (ha)	Superficie en RN 2000 (%)	Inclusión total/parcial
Pelahustán	14	9010	0,49	100	Total
Pelahustán	14	9011	0,06	100	Total
Pelahustán	14	60001	0,03	100	Total
Pelahustán	14	80001	0,04	100	Total
Pelahustán	14	80002	0,02	100	Total
Pelahustán	14	80003	0,03	100	Total
Pelahustán	14	80004	0,05	100	Total
Pelahustán	14	80005	0,02	100	Total
Pelahustán	14	80006	0,03	100	Total
Pelahustán	15	1	1,62	100	Total
Pelahustán	15	2	0,07	100	Total
Pelahustán	15	3	0,50	100	Total
Pelahustán	15	4	1,51	100	Total
Pelahustán	15	5	0,86	100	Total
Pelahustán	15	6	1,84	100	Total
Pelahustán	15	7	4,77	100	Total
Pelahustán	15	8	1,20	100	Total
Pelahustán	15	9	2,26	100	Total
Pelahustán	15	10	0,69	100	Total
Pelahustán	15	11	0,92	100	Total
Pelahustán	15	12	2,08	100	Total
Pelahustán	15	13	0,63	100	Total
Pelahustán	15	14	1,37	100	Total
Pelahustán	15	15	0,89	100	Total
Pelahustán	15	16	0,61	100	Total
Pelahustán	15	17	0,49	100	Total
Pelahustán	15	18	1,12	100	Total
Pelahustán	15	19	0,40	100	Total
Pelahustán	15	20	0,36	100	Total
Pelahustán	15	21	0,31	100	Total
Pelahustán	15	22	3,39	100	Total
Pelahustán	15	23	2,34	100	Total
Pelahustán	15	24	2,21	100	Total
Pelahustán	15	25	0,20	100	Total
Pelahustán	15	26	1,14	100	Total
Pelahustán	15	27	0,31	100	Total
Pelahustán	15	28	0,91	100	Total
Pelahustán	15	29	0,10	100	Total
Pelahustán	15	30	0,10	100	Total
Pelahustán	15	31	0,92	100	Total
Pelahustán	15	32	1,40	100	Total
Pelahustán	15	33	3,01	100	Total
Pelahustán	15	34	2,13	100	Total

Municipio	Polígono	Parcela	Superficie parcela (ha)	Superficie en RN 2000 (%)	Inclusión total/parcial
Pelahustán	15	35	0,10	100	Total
Pelahustán	15	36	1,06	100	Total
Pelahustán	15	37	8,51	100	Total
Pelahustán	15	38	0,05	100	Total
Pelahustán	15	39	0,23	100	Total
Pelahustán	15	40	0,31	100	Total
Pelahustán	15	42	1,37	100	Total
Pelahustán	15	43	0,77	100	Total
Pelahustán	15	44	0,69	100	Total
Pelahustán	15	45	0,14	100	Total
Pelahustán	15	46	0,06	100	Total
Pelahustán	15	47	0,39	100	Total
Pelahustán	15	48	4,64	100	Total
Pelahustán	15	49	4,69	100	Total
Pelahustán	15	50	1,67	100	Total
Pelahustán	15	51	0,94	100	Total
Pelahustán	15	52	1,01	100	Total
Pelahustán	15	53	1,25	100	Total
Pelahustán	15	54	0,69	100	Total
Pelahustán	15	55	0,40	100	Total
Pelahustán	15	56	2,99	100	Total
Pelahustán	15	57	0,44	100	Total
Pelahustán	15	58	1,06	100	Total
Pelahustán	15	59	0,06	100	Total
Pelahustán	15	60	6,25	100	Total
Pelahustán	15	61	0,56	100	Total
Pelahustán	15	62	0,80	100	Total
Pelahustán	15	63	0,88	100	Total
Pelahustán	15	64	0,62	100	Total
Pelahustán	15	65	1,65	100	Total
Pelahustán	15	66	1,03	100	Total
Pelahustán	15	67	0,42	100	Total
Pelahustán	15	68	0,95	100	Total
Pelahustán	15	69	0,40	100	Total
Pelahustán	15	9001	0,38	100	Total
Pelahustán	15	9002	2,59	100	Total
Pelahustán	15	9003	0,60	100	Total
Pelahustán	15	9004	0,59	100	Total
Pelahustán	15	9005	0,15	100	Total
Pelahustán	15	9006	0,27	100	Total
Pelahustán	15	60001	0,05	100	Total
Pelahustán	15	80001	0,22	100	Total
Pelahustán	15	80002	0,03	100	Total

Municipio	Polígono	Parcela	Superficie parcela (ha)	Superficie en RN 2000 (%)	Inclusión total/parcial
Pelahustán	16	1	2,08	100	Total
Pelahustán	16	2	1,44	100	Total
Pelahustán	16	3	5,70	100	Total
Pelahustán	16	5	2,69	100	Total
Pelahustán	16	6	2,11	100	Total
Pelahustán	16	7	0,12	100	Total
Pelahustán	16	8	1,40	100	Total
Pelahustán	16	9	0,26	100	Total
Pelahustán	16	10	0,11	100	Total
Pelahustán	16	11	1,86	100	Total
Pelahustán	16	12	1,68	100	Total
Pelahustán	16	13	0,78	100	Total
Pelahustán	16	14	0,27	100	Total
Pelahustán	16	15	0,31	100	Total
Pelahustán	16	18	0,33	100	Total
Pelahustán	16	19	1,29	100	Total
Pelahustán	16	20	2,80	100	Total
Pelahustán	16	22	0,87	100	Total
Pelahustán	16	23	0,29	100	Total
Pelahustán	16	24	1,30	100	Total
Pelahustán	16	25	1,31	100	Total
Pelahustán	16	26	3,64	100	Total
Pelahustán	16	27	5,70	100	Total
Pelahustán	16	28	4,12	100	Total
Pelahustán	16	29	3,47	100	Total
Pelahustán	16	30	1,19	100	Total
Pelahustán	16	32	2,99	100	Total
Pelahustán	16	33	0,18	100	Total
Pelahustán	16	34	0,51	100	Total
Pelahustán	16	35	0,69	100	Total
Pelahustán	16	36	7,21	100	Total
Pelahustán	16	37	0,46	100	Total
Pelahustán	16	38	0,26	100	Total
Pelahustán	16	39	0,48	100	Total
Pelahustán	16	40	1,26	100	Total
Pelahustán	16	41	0,24	100	Total
Pelahustán	16	42	2,78	100	Total
Pelahustán	16	43	1,92	100	Total
Pelahustán	16	44	0,25	100	Total
Pelahustán	16	45	0,27	100	Total
Pelahustán	16	46	0,47	100	Total
Pelahustán	16	47	0,79	100	Total
Pelahustán	16	48	1,20	100	Total

Municipio	Polígono	Parcela	Superficie parcela (ha)	Superficie en RN 2000 (%)	Inclusión total/parcial
Pelahustán	16	49	0,39	100	Total
Pelahustán	16	50	0,12	100	Total
Pelahustán	16	51	0,14	100	Total
Pelahustán	16	54	0,14	100	Total
Pelahustán	16	55	0,37	100	Total
Pelahustán	16	57	0,03	100	Total
Pelahustán	16	58	0,04	100	Total
Pelahustán	16	59	0,11	100	Total
Pelahustán	16	60	0,09	100	Total
Pelahustán	16	61	0,16	100	Total
Pelahustán	16	62	0,63	100	Total
Pelahustán	16	63	0,68	100	Total
Pelahustán	16	64	0,72	100	Total
Pelahustán	16	65	1,46	100	Total
Pelahustán	16	66	0,85	100	Total
Pelahustán	16	67	0,91	100	Total
Pelahustán	16	68	1,63	100	Total
Pelahustán	16	69	1,38	100	Total
Pelahustán	16	70	0,74	100	Total
Pelahustán	16	71	3,80	100	Total
Pelahustán	16	72	0,60	100	Total
Pelahustán	16	73	0,64	100	Total
Pelahustán	16	74	1,49	100	Total
Pelahustán	16	75	1,99	100	Total
Pelahustán	16	76	0,63	100	Total
Pelahustán	16	77	0,10	100	Total
Pelahustán	16	78	0,15	100	Total
Pelahustán	16	79	2,56	100	Total
Pelahustán	16	80	0,17	100	Total
Pelahustán	16	81	3,22	100	Total
Pelahustán	16	82	1,93	100	Total
Pelahustán	16	83	0,68	100	Total
Pelahustán	16	84	3,07	100	Total
Pelahustán	16	85	0,35	100	Total
Pelahustán	16	86	0,04	100	Total
Pelahustán	16	9001	0,26	100	Total
Pelahustán	16	9002	0,21	100	Total
Pelahustán	16	9003	0,67	100	Total
Pelahustán	16	9004	0,54	100	Total
Pelahustán	16	9005	0,83	100	Total
Pelahustán	16	9006	0,83	100	Total
Pelahustán	16	9007	0,16	100	Total
Pelahustán	17	1	1,17	100	Total

Municipio	Polígono	Parcela	Superficie parcela (ha)	Superficie en RN 2000 (%)	Inclusión total/parcial
Pelahustán	17	2	0,51	100	Total
Pelahustán	17	3	0,79	100	Total
Pelahustán	17	4	0,60	100	Total
Pelahustán	17	5	0,86	100	Total
Pelahustán	17	6	0,42	100	Total
Pelahustán	17	7	0,32	100	Total
Pelahustán	17	8	0,36	100	Total
Pelahustán	17	9	0,28	100	Total
Pelahustán	17	10	0,49	100	Total
Pelahustán	17	11	1,59	100	Total
Pelahustán	17	12	0,62	100	Total
Pelahustán	17	13	0,34	100	Total
Pelahustán	17	14	0,44	100	Total
Pelahustán	17	15	1,39	100	Total
Pelahustán	17	16	3,63	100	Total
Pelahustán	17	17	0,06	100	Total
Pelahustán	17	18	0,65	100	Total
Pelahustán	17	19	0,22	100	Total
Pelahustán	17	20	0,80	100	Total
Pelahustán	17	21	0,18	100	Total
Pelahustán	17	22	0,71	100	Total
Pelahustán	17	23	0,61	100	Total
Pelahustán	17	24	0,43	100	Total
Pelahustán	17	25	1,16	100	Total
Pelahustán	17	26	0,38	100	Total
Pelahustán	17	27	0,47	100	Total
Pelahustán	17	28	0,79	100	Total
Pelahustán	17	29	1,73	100	Total
Pelahustán	17	30	0,38	100	Total
Pelahustán	17	31	0,43	100	Total
Pelahustán	17	33	1,93	100	Total
Pelahustán	17	34	0,36	100	Total
Pelahustán	17	35	7,01	100	Total
Pelahustán	17	36	2,91	100	Total
Pelahustán	17	37	0,41	100	Total
Pelahustán	17	38	3,10	100	Total
Pelahustán	17	39	2,07	100	Total
Pelahustán	17	40	2,82	100	Total
Pelahustán	17	41	1,62	100	Total
Pelahustán	17	42	0,62	100	Total
Pelahustán	17	43	7,44	100	Total
Pelahustán	17	44	0,57	100	Total
Pelahustán	17	45	16,11	100	Total

Municipio	Polígono	Parcela	Superficie parcela (ha)	Superficie en RN 2000 (%)	Inclusión total/parcial
Pelahustán	17	46	2,04	100	Total
Pelahustán	17	47	2,47	100	Total
Pelahustán	17	48	3,67	100	Total
Pelahustán	17	49	2,17	100	Total
Pelahustán	17	50	0,27	100	Total
Pelahustán	17	51	0,92	100	Total
Pelahustán	17	53	0,08	100	Total
Pelahustán	17	55	0,70	100	Total
Pelahustán	17	56	0,05	100	Total
Pelahustán	17	57	0,03	100	Total
Pelahustán	17	59	0,44	100	Total
Pelahustán	17	60	1,07	100	Total
Pelahustán	17	61	2,69	100	Total
Pelahustán	17	62	0,99	100	Total
Pelahustán	17	63	7,28	100	Total
Pelahustán	17	64	1,25	100	Total
Pelahustán	17	65	4,90	100	Total
Pelahustán	17	66	2,20	100	Total
Pelahustán	17	67	1,76	100	Total
Pelahustán	17	68	1,03	100	Total
Pelahustán	17	69	0,46	100	Total
Pelahustán	17	70	0,50	100	Total
Pelahustán	17	71	0,41	100	Total
Pelahustán	17	72	2,15	100	Total
Pelahustán	17	73	1,85	100	Total
Pelahustán	17	74	0,32	100	Total
Pelahustán	17	75	0,03	100	Total
Pelahustán	17	76	0,03	100	Total
Pelahustán	17	77	1,64	100	Total
Pelahustán	17	78	0,56	100	Total
Pelahustán	17	79	0,98	100	Total
Pelahustán	17	80	2,83	100	Total
Pelahustán	17	81	0,41	100	Total
Pelahustán	17	82	0,68	100	Total
Pelahustán	17	83	1,21	100	Total
Pelahustán	17	84	0,37	100	Total
Pelahustán	17	85	0,52	100	Total
Pelahustán	17	86	0,68	100	Total
Pelahustán	17	87	0,72	100	Total
Pelahustán	17	88	1,33	100	Total
Pelahustán	17	89	1,10	100	Total
Pelahustán	17	90	0,25	100	Total
Pelahustán	17	91	1,81	100	Total

Municipio	Polígono	Parcela	Superficie parcela (ha)	Superficie en RN 2000 (%)	Inclusión total/parcial
Pelahustán	17	92	2,32	100	Total
Pelahustán	17	93	1,29	100	Total
Pelahustán	17	95	1,56	100	Total
Pelahustán	17	96	0,53	100	Total
Pelahustán	17	97	1,57	100	Total
Pelahustán	17	98	42,17	100	Total
Pelahustán	17	99	0,78	100	Total
Pelahustán	17	100	0,62	100	Total
Pelahustán	17	102	2,07	100	Total
Pelahustán	17	103	0,70	100	Total
Pelahustán	17	104	2,66	100	Total
Pelahustán	17	105	0,56	100	Total
Pelahustán	17	106	0,78	100	Total
Pelahustán	17	107	1,67	100	Total
Pelahustán	17	108	1,03	100	Total
Pelahustán	17	109	0,94	100	Total
Pelahustán	17	110	0,69	100	Total
Pelahustán	17	111	1,27	100	Total
Pelahustán	17	112	1,54	100	Total
Pelahustán	17	113	2,38	100	Total
Pelahustán	17	114	0,49	100	Total
Pelahustán	17	115	0,39	100	Total
Pelahustán	17	9001	0,71	100	Total
Pelahustán	17	9002	0,70	100	Total
Pelahustán	17	9003	0,75	100	Total
Pelahustán	17	9004	0,09	100	Total
Pelahustán	17	9005	0,81	100	Total
Pelahustán	17	9006	0,86	100	Total
Pelahustán	17	9007	0,28	100	Total
Pelahustán	17	9008	0,21	100	Total
Pelahustán	18	1	2,22	100	Total
Pelahustán	18	2	0,22	100	Total
Pelahustán	18	3	1,00	100	Total
Pelahustán	18	4	5,70	100	Total
Pelahustán	18	5	4,72	100	Total
Pelahustán	18	6	2,63	100	Total
Pelahustán	18	7	2,20	100	Total
Pelahustán	18	8	0,29	100	Total
Pelahustán	18	9	0,23	100	Total
Pelahustán	18	10	0,21	100	Total
Pelahustán	18	11	0,67	100	Total
Pelahustán	18	12	0,02	100	Total
Pelahustán	18	13	1,64	100	Total

Municipio	Polígono	Parcela	Superficie parcela (ha)	Superficie en RN 2000 (%)	Inclusión total/parcial
Pelahustán	18	14	2,93	100	Total
Pelahustán	18	15	2,85	100	Total
Pelahustán	18	16	2,89	100	Total
Pelahustán	18	17	6,22	100	Total
Pelahustán	18	18	0,21	100	Total
Pelahustán	18	19	0,22	100	Total
Pelahustán	18	20	0,12	100	Total
Pelahustán	18	21	2,20	100	Total
Pelahustán	18	22	0,48	100	Total
Pelahustán	18	23	2,53	100	Total
Pelahustán	18	24	1,40	100	Total
Pelahustán	18	25	1,32	100	Total
Pelahustán	18	26	1,04	100	Total
Pelahustán	18	27	6,04	100	Total
Pelahustán	18	28	1,32	100	Total
Pelahustán	18	29	1,07	100	Total
Pelahustán	18	30	0,87	100	Total
Pelahustán	18	31	1,13	100	Total
Pelahustán	18	32	1,82	100	Total
Pelahustán	18	33	0,16	100	Total
Pelahustán	18	34	0,52	100	Total
Pelahustán	18	35	66,98	100	Total
Pelahustán	18	36	161,49	100	Total
Pelahustán	18	37	11,35	100	Total
Pelahustán	18	38	4,33	100	Total
Pelahustán	18	39	2,20	100	Total
Pelahustán	18	40	2,03	100	Total
Pelahustán	18	42	7,37	100	Total
Pelahustán	18	45	0,83	100	Total
Pelahustán	18	46	0,94	100	Total
Pelahustán	18	47	1,64	100	Total
Pelahustán	18	48	2,91	100	Total
Pelahustán	18	49	3,63	100	Total
Pelahustán	18	50	0,10	100	Total
Pelahustán	18	51	5,81	100	Total
Pelahustán	18	52	0,97	100	Total
Pelahustán	18	53	0,20	100	Total
Pelahustán	18	9001	0,11	100	Total
Pelahustán	18	9002	1,36	100	Total
Pelahustán	18	9003	0,96	100	Total
Pelahustán	18	9004	3,01	100	Total
Pelahustán	18	9005	0,94	4,24	Parcial
Pelahustán	18	10049	0,06	100	Total

Municipio	Polígono	Parcela	Superficie parcela (ha)	Superficie en RN 2000 (%)	Inclusión total/parcial
Pelahustán	19	1	1,64	100	Total
Pelahustán	19	2	0,65	100	Total
Pelahustán	19	3	3,33	100	Total
Pelahustán	19	4	0,83	100	Total
Pelahustán	19	5	3,86	100	Total
Pelahustán	19	6	0,54	100	Total
Pelahustán	19	8	20,72	100	Total
Pelahustán	19	9	3,09	100	Total
Pelahustán	19	11	0,79	100	Total
Pelahustán	19	12	2,87	100	Total
Pelahustán	19	13	3,50	100	Total
Pelahustán	19	14	4,00	100	Total
Pelahustán	19	15	7,46	100	Total
Pelahustán	19	16	1,71	100	Total
Pelahustán	19	17	1,55	100	Total
Pelahustán	19	18	0,44	100	Total
Pelahustán	19	19	6,28	100	Total
Pelahustán	19	20	2,05	100	Total
Pelahustán	19	21	7,01	100	Total
Pelahustán	19	22	3,22	100	Total
Pelahustán	19	24	159,70	100	Total
Pelahustán	19	25	0,83	100	Total
Pelahustán	19	26	1,59	100	Total
Pelahustán	19	29	1,02	100	Total
Pelahustán	19	9001	0,24	100	Total
Pelahustán	19	9002	1,29	100	Total
Pelahustán	19	9003	0,06	100	Total
Pelahustán	19	9004	0,15	100	Total
Pelahustán	19	9005	0,75	100	Total
Pelahustán	19	9006	0,37	100	Total
Pelahustán	19	80001	0,13	100	Total
Pelahustán	19	80002	0,15	100	Total
Pelahustán	19	80003	0,02	100	Total
Pelahustán	19	80004	0,13	100	Total
Pelahustán	19	80005	0,07	100	Total
Pelahustán	19	80006	0,15	100	Total
Pelahustán	19	80007	0,08	100	Total
Pelahustán	19	80008	0,02	100	Total
Pelahustán	19	80009	0,07	100	Total
Pelahustán	19	80010	0,06	100	Total
Pelahustán	19	80011	0,07	100	Total
Pelahustán	19	80012	0,29	100	Total
Pelahustán	19	80013	0,26	100	Total

Municipio	Polígono	Parcela	Superficie parcela (ha)	Superficie en RN 2000 (%)	Inclusión total/parcial
Pelahustán	20	1	55,24	100	Total
Pelahustán	20	9000	0,04	100	Total
Pelahustán	20	9001	1,98	5,52	Parcial
Pelahustán	20	9002	0,40	100	Total
Pelahustán	20	9008	0,20	100	Total
Pelahustán	20	80001	0,07	100	Total
Pelahustán	20	80002	0,01	100	Total
Pelahustán	20	80003	0,09	100	Total
San Román de los Montes	2	2	1,29	100	Total
San Román de los Montes	2	4	2,11	100	Total
San Román de los Montes	2	5	2,60	100	Total
San Román de los Montes	2	7	4,75	100	Total
San Román de los Montes	2	8	4,79	100	Total
San Román de los Montes	2	9	3,83	100	Total
San Román de los Montes	2	67	2,70	100	Total
San Román de los Montes	2	68	1,96	100	Total
San Román de los Montes	2	72	0,42	100	Total
San Román de los Montes	2	76	0,05	100	Total
San Román de los Montes	2	77	4,50	100	Total
San Román de los Montes	2	78	2,70	100	Total
San Román de los Montes	2	83	3,31	100	Total
San Román de los Montes	2	84	1,72	100	Total
San Román de los Montes	2	85	1,21	100	Total
San Román de los Montes	2	86	0,67	100	Total
San Román de los Montes	2	87	0,52	100	Total

Municipio	Polígono	Parcela	Superficie parcela (ha)	Superficie en RN 2000 (%)	Inclusión total/parcial
San Román de los Montes	3	1	32,10	100	Total
San Román de los Montes	3	3	19,25	100	Total
San Román de los Montes	3	4	14,05	100	Total
San Román de los Montes	3	5	16,50	100	Total
San Román de los Montes	3	6	4,16	100	Total
San Román de los Montes	3	7	15,18	100	Total
San Román de los Montes	3	9	38,39	100	Total
San Román de los Montes	3	10	12,84	100	Total
San Román de los Montes	3	13	0,76	100	Total
San Román de los Montes	3	19	0,07	100	Total
San Román de los Montes	3	20	0,07	100	Total
San Román de los Montes	3	21	0,05	100	Total
San Román de los Montes	3	22	12,29	100	Total
San Román de los Montes	3	24	4,14	100	Total
San Román de los Montes	3	25	9,62	100	Total
San Román de los Montes	3	28	0,07	100	Total
San Román de los Montes	3	29	1,09	100	Total
San Román de los Montes	3	30	6,95	100	Total
San Román de los Montes	3	31	1,13	100	Total
San Román de los Montes	3	32	5,36	100	Total
San Román de los Montes	3	34	1,19	100	Total

Municipio	Polígono	Parcela	Superficie parcela (ha)	Superficie en RN 2000 (%)	Inclusión total/parcial
San Román de los Montes	3	35	0,72	100	Total
San Román de los Montes	3	36	0,66	100	Total
San Román de los Montes	3	37	0,54	100	Total
San Román de los Montes	3	38	1,29	100	Total
San Román de los Montes	3	40	19,15	100	Total
San Román de los Montes	3	42	5,63	100	Total
San Román de los Montes	3	44	0,60	100	Total
San Román de los Montes	3	45	0,34	100	Total
San Román de los Montes	3	46	1,21	100	Total
San Román de los Montes	3	47	2,58	100	Total
San Román de los Montes	3	48	0,67	100	Total
San Román de los Montes	3	49	0,32	100	Total
San Román de los Montes	3	50	0,27	100	Total
San Román de los Montes	3	51	1,52	100	Total
San Román de los Montes	3	52	1,60	100	Total
San Román de los Montes	3	53	0,38	100	Total
San Román de los Montes	3	54	0,46	100	Total
San Román de los Montes	3	55	1,90	100	Total
San Román de los Montes	3	58	2,17	100	Total
San Román de los Montes	3	59	1,78	100	Total
San Román de los Montes	3	60	2,02	100	Total

Municipio	Polígono	Parcela	Superficie parcela (ha)	Superficie en RN 2000 (%)	Inclusión total/parcial
San Román de los Montes	3	61	1,11	100	Total
San Román de los Montes	3	62	0,68	100	Total
San Román de los Montes	3	63	23,41	100	Total
San Román de los Montes	3	66	14,99	100	Total
San Román de los Montes	3	67	6,39	100	Total
San Román de los Montes	3	69	6,04	100	Total
San Román de los Montes	3	70	0,38	100	Total
San Román de los Montes	3	71	0,70	100	Total
San Román de los Montes	3	72	5,95	100	Total
San Román de los Montes	3	73	7,19	100	Total
San Román de los Montes	3	74	0,63	100	Total
San Román de los Montes	3	75	0,39	100	Total
San Román de los Montes	3	78	15,50	100	Total
San Román de los Montes	3	79	2,03	100	Total
San Román de los Montes	3	80	3,40	100	Total
San Román de los Montes	3	82	11,57	100	Total
San Román de los Montes	3	83	1,07	100	Total
San Román de los Montes	3	84	0,95	100	Total
San Román de los Montes	3	85	0,59	100	Total
San Román de los Montes	3	86	0,62	100	Total
San Román de los Montes	3	87	0,79	100	Total

Municipio	Polígono	Parcela	Superficie parcela (ha)	Superficie en RN 2000 (%)	Inclusión total/parcial
San Román de los Montes	3	88	0,52	100	Total
San Román de los Montes	3	89	0,46	100	Total
San Román de los Montes	3	90	0,26	100	Total
San Román de los Montes	3	91	0,57	100	Total
San Román de los Montes	3	92	5,16	100	Total
San Román de los Montes	3	93	1,14	100	Total
San Román de los Montes	3	95	3,76	100	Total
San Román de los Montes	3	96	1,28	100	Total
San Román de los Montes	3	98	0,56	100	Total
San Román de los Montes	3	100	0,88	100	Total
San Román de los Montes	3	102	0,44	100	Total
San Román de los Montes	3	103	0,59	100	Total
San Román de los Montes	3	105	0,59	100	Total
San Román de los Montes	3	106	0,41	100	Total
San Román de los Montes	3	107	1,92	100	Total
San Román de los Montes	3	109	1,51	100	Total
San Román de los Montes	3	112	0,29	100	Total
San Román de los Montes	3	114	2,98	100	Total
San Román de los Montes	3	118	0,64	100	Total
San Román de los Montes	3	119	1,01	100	Total
San Román de los Montes	3	120	0,21	100	Total

Municipio	Polígono	Parcela	Superficie parcela (ha)	Superficie en RN 2000 (%)	Inclusión total/parcial
San Román de los Montes	3	131	0,42	100	Total
San Román de los Montes	3	138	1,18	71,47	Parcial
San Román de los Montes	3	139	0,05	100	Total
San Román de los Montes	3	140	0,12	100	Total
San Román de los Montes	3	144	0,97	97,04	Parcial
San Román de los Montes	3	146	0,95	100	Total
San Román de los Montes	3	147	0,21	100	Total
San Román de los Montes	3	148	0,26	100	Total
San Román de los Montes	3	149	0,26	100	Total
San Román de los Montes	3	150	0,35	100	Total
San Román de los Montes	3	152	14,67	100	Total
San Román de los Montes	3	153	12,89	100	Total
San Román de los Montes	3	155	0,44	100	Total
San Román de los Montes	3	156	0,55	100	Total
San Román de los Montes	3	158	10,21	100	Total
San Román de los Montes	3	159	1,41	100	Total
San Román de los Montes	3	160	3,26	100	Total
San Román de los Montes	3	161	3,62	100	Total
San Román de los Montes	3	164	0,55	100	Total
San Román de los Montes	3	165	0,58	100	Total
San Román de los Montes	3	166	0,22	100	Total

Municipio	Polígono	Parcela	Superficie parcela (ha)	Superficie en RN 2000 (%)	Inclusión total/parcial
San Román de los Montes	3	167	1,54	100	Total
San Román de los Montes	3	168	1,35	100	Total
San Román de los Montes	3	169	0,69	100	Total
San Román de los Montes	3	170	1,03	100	Total
San Román de los Montes	3	171	0,87	100	Total
San Román de los Montes	3	172	0,84	100	Total
San Román de los Montes	3	177	0,30	100	Total
San Román de los Montes	3	178	211,24	100	Total
San Román de los Montes	3	179	0,01	100	Total
San Román de los Montes	3	180	2,93	100	Total
San Román de los Montes	3	9001	0,44	100	Total
San Román de los Montes	3	9002	0,14	100	Total
San Román de los Montes	3	9003	0,37	100	Total
San Román de los Montes	3	9004	0,61	100	Total
San Román de los Montes	3	9006	0,41	100	Total
San Román de los Montes	3	9007	0,15	100	Total
San Román de los Montes	3	9008	0,54	100	Total
San Román de los Montes	3	10026	5,48	100	Total
San Román de los Montes	3	10056	0,98	100	Total
San Román de los Montes	3	10057	0,79	100	Total
San Román de los Montes	3	10065	0,14	100	Total

Municipio	Polígono	Parcela	Superficie parcela (ha)	Superficie en RN 2000 (%)	Inclusión total/parcial
San Román de los Montes	3	20026	12,49	100	Total
San Román de los Montes	3	20056	16,38	100	Total
San Román de los Montes	3	20057	11,68	100	Total
San Román de los Montes	3	20065	5,79	100	Total
San Román de los Montes	3	30057	0,07	100	Total
San Román de los Montes	4	1	8,84	100	Total
San Román de los Montes	4	2	4,25	100	Total
San Román de los Montes	4	3	7,98	100	Total
San Román de los Montes	4	4	2,99	100	Total
San Román de los Montes	4	5	2,90	100	Total
San Román de los Montes	4	6	2,98	100	Total
San Román de los Montes	4	7	2,80	100	Total
San Román de los Montes	4	8	2,43	100	Total
San Román de los Montes	4	9	2,38	100	Total
San Román de los Montes	4	10	2,47	100	Total
San Román de los Montes	4	11	10,23	100	Total
San Román de los Montes	4	12	4,85	98,33	Parcial
San Román de los Montes	4	13	1,69	100	Total
San Román de los Montes	4	14	5,08	100	Total
San Román de los Montes	4	15	2,46	100	Total
San Román de los Montes	4	16	2,52	100	Total

Municipio	Polígono	Parcela	Superficie parcela (ha)	Superficie en RN 2000 (%)	Inclusión total/parcial
San Román de los Montes	4	17	2,76	100	Total
San Román de los Montes	4	18	5,72	98,36	Parcial
San Román de los Montes	4	19	1,16	100	Total
San Román de los Montes	4	20	2,10	100	Total
San Román de los Montes	4	22	382,34	100	Total
San Román de los Montes	4	24	2,67	100	Total
San Román de los Montes	4	25	0,45	100	Total
San Román de los Montes	4	26	1,07	100	Total
San Román de los Montes	4	27	0,38	100	Total
San Román de los Montes	4	28	0,48	100	Total
San Román de los Montes	4	29	0,44	100	Total
San Román de los Montes	4	30	1,12	100	Total
San Román de los Montes	4	31	0,47	100	Total
San Román de los Montes	4	32	2,04	100	Total
San Román de los Montes	4	9001	0,74	100	Total
San Román de los Montes	4	9002	1,49	100	Total
San Román de los Montes	4	9003	0,28	0,40	Parcial
San Román de los Montes	4	9005	0,21	100	Total
San Román de los Montes	4	10021	123,26	100	Total
San Román de los Montes	5	1	0,03	100	Total
San Román de los Montes	5	2	0,12	100	Total

Municipio	Polígono	Parcela	Superficie parcela (ha)	Superficie en RN 2000 (%)	Inclusión total/parcial
San Román de los Montes	5	3	0,10	100	Total
San Román de los Montes	5	4	0,14	100	Total
San Román de los Montes	5	5	0,78	100	Total
San Román de los Montes	5	6	0,07	100	Total
San Román de los Montes	5	7	0,18	100	Total
San Román de los Montes	5	8	0,14	100	Total
San Román de los Montes	5	9	0,14	100	Total
San Román de los Montes	5	10	0,12	100	Total
San Román de los Montes	5	11	1,32	100	Total
San Román de los Montes	5	13	0,53	100	Total
San Román de los Montes	5	15	0,72	100	Total
San Román de los Montes	5	16	1,40	100	Total
San Román de los Montes	5	17	2,41	100	Total
San Román de los Montes	5	18	1,60	100	Total
San Román de los Montes	5	19	0,83	100	Total
San Román de los Montes	5	20	0,34	100	Total
San Román de los Montes	5	21	0,44	100	Total
San Román de los Montes	5	22	0,45	100	Total
San Román de los Montes	5	23	1,90	100	Total
San Román de los Montes	5	24	1,07	100	Total
San Román de los Montes	5	66	1,75	100	Total

Municipio	Polígono	Parcela	Superficie parcela (ha)	Superficie en RN 2000 (%)	Inclusión total/parcial
San Román de los Montes	5	67	0,52	100	Total
San Román de los Montes	5	68	3,00	100	Total
San Román de los Montes	5	69	0,98	100	Total
San Román de los Montes	5	121	0,52	100	Total
San Román de los Montes	5	9001	6,50	100	Total
San Román de los Montes	5	9002	4,43	100	Total
San Román de los Montes	5	9003	3,87	55,52	Parcial
San Román de los Montes	5	10119	197,60	44,77	Parcial
San Román de los Montes	5	20119	75,83	49,39	Parcial
San Román de los Montes	6	9000	1398,35	0,16	Parcial
Santa Cruz del Retamar	1	1	67,75	100	Total
Santa Cruz del Retamar	1	2	73,99	100	Total
Santa Cruz del Retamar	1	9001	0,84	100	Total
Santa Cruz del Retamar	1	9002	0,24	100	Total
Santa Cruz del Retamar	1	9003	16,38	100	Total
Santa Cruz del Retamar	1	9004	0,57	100	Total
Santa Cruz del Retamar	1	9005	0,001	100	Total
Santa Cruz del Retamar	2	1	334,00	100	Total
Santa Cruz del Retamar	2	9001	0,65	100	Total
Santa Cruz del Retamar	2	9002	0,65	100	Total
Santa Cruz del Retamar	3	1	65,65	100	Total

Municipio	Polígono	Parcela	Superficie parcela (ha)	Superficie en RN 2000 (%)	Inclusión total/parcial
Santa Cruz del Retamar	3	2	64,57	100	Total
Santa Cruz del Retamar	3	9001	0,58	100	Total
Santa Cruz del Retamar	3	9002	0,84	100	Total
Santa Cruz del Retamar	3	9003	1,67	100	Total
Santa Cruz del Retamar	3	9004	0,24	100	Total
Santa Cruz del Retamar	3	9005	0,03	100	Total
Santa Cruz del Retamar	3	9006	0,002	100	Total
Santa Cruz del Retamar	3	9007	0,07	100	Total
Santa Cruz del Retamar	3	9008	0,03	100	Total
Santa Cruz del Retamar	3	9009	0,02	100	Total
Santa Cruz del Retamar	3	9010	0,01	100	Total
Santa Cruz del Retamar	3	9011	0,02	100	Total
Santa Cruz del Retamar	3	9012	0,03	100	Total
Santa Cruz del Retamar	3	9013	0,005	100	Total
Santa Cruz del Retamar	3	9014	0,08	100	Total
Santa Cruz del Retamar	3	9015	0,002	100	Total
Santa Cruz del Retamar	3	9016	0,01	100	Total
Santa Cruz del Retamar	4	1	3,30	100	Total
Santa Cruz del Retamar	4	2	6,23	100	Total
Santa Cruz del Retamar	4	3	28,20	100	Total
Santa Cruz del Retamar	4	4	150,02	100	Total

Municipio	Polígono	Parcela	Superficie parcela (ha)	Superficie en RN 2000 (%)	Inclusión total/parcial
Santa Cruz del Retamar	4	5	8,45	100	Total
Santa Cruz del Retamar	4	6	0,76	100	Total
Santa Cruz del Retamar	4	7	0,20	100	Total
Santa Cruz del Retamar	4	9001	0,04	100	Total
Santa Cruz del Retamar	4	9002	0,03	100	Total
Santa Cruz del Retamar	4	9003	0,51	100	Total
Santa Cruz del Retamar	4	9004	2,05	100	Total
Santa Cruz del Retamar	4	9005	0,36	100	Total
Santa Cruz del Retamar	4	9006	0,57	100	Total
Santa Cruz del Retamar	4	9007	0,01	100	Total
Santa Cruz del Retamar	4	9008	0,36	100	Total
Santa Cruz del Retamar	4	9009	0,55	100	Total
Santa Cruz del Retamar	4	9010	0,85	100	Total
Santa Cruz del Retamar	4	9011	0,02	100	Total
Santa Cruz del Retamar	4	9012	0,003	100	Total
Santa Cruz del Retamar	4	9013	0,01	100	Total
Santa Cruz del Retamar	4	9014	0,005	100	Total
Santa Cruz del Retamar	5	1	28,11	100	Total
Santa Cruz del Retamar	5	2	194,58	100	Total
Santa Cruz del Retamar	5	3	91,13	100	Total
Santa Cruz del Retamar	5	9001	1,19	100	Total

Municipio	Polígono	Parcela	Superficie parcela (ha)	Superficie en RN 2000 (%)	Inclusión total/parcial
Santa Cruz del Retamar	5	9002	1,79	100	Total
Santa Cruz del Retamar	5	9003	0,03	100	Total
Santa Cruz del Retamar	5	9004	0,05	100	Total
Santa Cruz del Retamar	5	9005	0,50	100	Total
Santa Cruz del Retamar	5	9006	0,13	100	Total
Santa Cruz del Retamar	5	9007	0,10	100	Total
Santa Cruz del Retamar	6	1	164,19	100	Total
Santa Cruz del Retamar	6	9001	0,61	100	Total
Santa Cruz del Retamar	6	9002	0,05	100	Total
Santa Cruz del Retamar	6	9003	0,16	100	Total
Santa Cruz del Retamar	6	9004	0,18	100	Total
Santa Cruz del Retamar	6	9005	0,10	100	Total
Santa Cruz del Retamar	6	9006	0,31	100	Total
Santa Cruz del Retamar	6	9007	0,34	100	Total
Santa Cruz del Retamar	7	1	109,18	100	Total
Santa Cruz del Retamar	7	9001	0,03	100	Total
Santa Cruz del Retamar	7	9002	0,40	100	Total
Santa Cruz del Retamar	7	9003	0,19	100	Total
Santa Cruz del Retamar	8	1	114,82	99,89	Parcial
Santa Cruz del Retamar	8	9001	0,53	100	Total
Santa Cruz del Retamar	8	9002	0,30	100	Total

Municipio	Polígono	Parcela	Superficie parcela (ha)	Superficie en RN 2000 (%)	Inclusión total/parcial
Santa Cruz del Retamar	8	9003	0,19	100	Total
Santa Cruz del Retamar	8	9004	14,54	100	Total
Santa Cruz del Retamar	9	1	21,84	100	Total
Santa Cruz del Retamar	9	2	66,24	100	Total
Santa Cruz del Retamar	9	3	31,38	100	Total
Santa Cruz del Retamar	9	4	10,02	100	Total
Santa Cruz del Retamar	9	9001	18,97	100	Total
Santa Cruz del Retamar	9	9002	0,37	100	Total
Santa Cruz del Retamar	9	9003	0,61	100	Total
Santa Cruz del Retamar	9	9004	0,34	100	Total
Santa Cruz del Retamar	9	9005	0,38	100	Total
Santa Cruz del Retamar	9	9006	0,12	100	Total
Santa Cruz del Retamar	9	9007	0,25	100	Total
Santa Cruz del Retamar	10	1	459,53	100	Total
Santa Cruz del Retamar	10	9001	8,88	100	Total
Santa Cruz del Retamar	10	9002	1,57	100	Total
Santa Cruz del Retamar	10	9003	2,13	100	Total
Santa Cruz del Retamar	10	80001	0,59	100	Total
Santa Cruz del Retamar	11	29	2,82	5,86	Parcial
Santa Cruz del Retamar	11	9001	14,74	100	Total
Santa Cruz del Retamar	11	9002	0,37	100	Total

Municipio	Polígono	Parcela	Superficie parcela (ha)	Superficie en RN 2000 (%)	Inclusión total/parcial
Santa Cruz del Retamar	12	9001	8,04	100	Total
Santa Cruz del Retamar	12	60001	1,65	100	Total
Santa Cruz del Retamar	12	60002	0,54	13,82	Parcial
Santa Cruz del Retamar	14	9004	1,19	100	Total
Santa Cruz del Retamar	15	1	21,15	100	Total
Santa Cruz del Retamar	15	2	188,00	100	Total
Santa Cruz del Retamar	15	3	19,67	100	Total
Santa Cruz del Retamar	15	4	127,12	100	Total
Santa Cruz del Retamar	15	9001	5,06	100	Total
Santa Cruz del Retamar	15	9002	1,40	100	Total
Santa Cruz del Retamar	16	1	241,10	100	Total
Santa Cruz del Retamar	16	9001	0,32	100	Total
Santa Cruz del Retamar	16	9002	0,56	100	Total
Santa Cruz del Retamar	16	9003	0,05	100	Total
Santa Cruz del Retamar	16	9004	1,44	100	Total
Santa Cruz del Retamar	17	1	189,75	100	Total
Santa Cruz del Retamar	17	9001	1,42	100	Total
Santa Cruz del Retamar	17	9002	0,16	100	Total
Santa Cruz del Retamar	17	9003	1,29	100	Total
Santa Cruz del Retamar	17	9004	0,08	100	Total
Santa Cruz del Retamar	18	1	90,31	100	Total

Municipio	Polígono	Parcela	Superficie parcela (ha)	Superficie en RN 2000 (%)	Inclusión total/parcial
Santa Cruz del Retamar	18	2	0,56	100	Total
Santa Cruz del Retamar	18	9001	0,47	100	Total
Santa Cruz del Retamar	18	9002	0,04	100	Total
Santa Cruz del Retamar	18	9003	0,19	100	Total
Santa Cruz del Retamar	18	9004	0,43	100	Total
Santa Cruz del Retamar	19	1	326,90	100	Total
Santa Cruz del Retamar	19	2	57,08	100	Total
Santa Cruz del Retamar	19	9001	2,35	100	Total
Santa Cruz del Retamar	19	9002	0,89	100	Total
Santa Cruz del Retamar	19	9003	0,16	100	Total
Santa Cruz del Retamar	19	9004	0,91	100	Total
Santa Cruz del Retamar	19	9005	0,03	100	Total
Santa Cruz del Retamar	19	9006	0,004	100	Total
Santa Cruz del Retamar	20	1	300,13	100	Total
Santa Cruz del Retamar	20	9001	1,86	100	Total
Santa Cruz del Retamar	20	9002	0,47	100	Total
Santa Cruz del Retamar	20	9003	0,41	100	Total
Santa Cruz del Retamar	20	9004	0,82	100	Total
Santa Cruz del Retamar	20	9005	0,03	100	Total
Santa Cruz del Retamar	21	1	244,41	100	Total
Santa Cruz del Retamar	21	9001	0,82	100	Total

Municipio	Polígono	Parcela	Superficie parcela (ha)	Superficie en RN 2000 (%)	Inclusión total/parcial
Santa Cruz del Retamar	21	9002	0,34	100	Total
Santa Cruz del Retamar	21	9003	0,38	100	Total
Santa Cruz del Retamar	22	1	19,51	100	Total
Santa Cruz del Retamar	22	2	24,07	100	Total
Santa Cruz del Retamar	22	3	35,31	100	Total
Santa Cruz del Retamar	22	9001	0,46	100	Total
Santa Cruz del Retamar	22	9002	0,16	100	Total
Santa Cruz del Retamar	22	9003	0,50	100	Total
Santa Cruz del Retamar	23	1	62,23	100	Total
Santa Cruz del Retamar	23	9001	0,26	100	Total
Santa Cruz del Retamar	23	9003	0,26	100	Total
Santa Cruz del Retamar	24	81	6,11	23,06	Parcial
Santa Cruz del Retamar	24	82	23,23	11,16	Parcial
Santa Cruz del Retamar	24	95	0,40	74,43	Parcial
Santa Cruz del Retamar	24	96	0,33	78,90	Parcial
Santa Cruz del Retamar	24	97	0,76	77,98	Parcial
Santa Cruz del Retamar	24	98	0,78	80,01	Parcial
Santa Cruz del Retamar	24	99	0,75	71,97	Parcial
Santa Cruz del Retamar	24	100	0,77	64,08	Parcial
Santa Cruz del Retamar	24	101	0,23	70,94	Parcial
Santa Cruz del Retamar	24	102	0,27	75,65	Parcial

Municipio	Polígono	Parcela	Superficie parcela (ha)	Superficie en RN 2000 (%)	Inclusión total/parcial
Santa Cruz del Retamar	24	103	0,23	76,73	Parcial
Santa Cruz del Retamar	24	104	0,65	69,92	Parcial
Santa Cruz del Retamar	24	113	3,16	36,32	Parcial
Santa Cruz del Retamar	24	115	9,14	1,59	Parcial
Santa Cruz del Retamar	24	9001	0,49	100	Total
Santa Cruz del Retamar	24	9006	2,22	100	Total
Santa Cruz del Retamar	24	9007	0,21	11,17	Parcial
Santa Cruz del Retamar	25	1	130,75	3,41	Parcial
Santa Cruz del Retamar	25	9003	0,50	6,29	Parcial
Santa Cruz del Retamar	25	9004	0,60	100	Total
Santa Cruz del Retamar	42	1	229,38	2,15	Parcial
Santa Cruz del Retamar	42	2	235,73	2,43	Parcial
Santa Cruz del Retamar	42	3	22,77	5,65	Parcial
Santa Cruz del Retamar	42	9001	1,95	100	Total
Santa Cruz del Retamar	42	9002	0,63	3,64	Parcial
Santa Cruz del Retamar	43	10	1,60	100	Total
Santa Cruz del Retamar	43	11	5,31	100	Total
Santa Cruz del Retamar	43	12	2,39	100	Total
Santa Cruz del Retamar	43	13	0,27	100	Total
Santa Cruz del Retamar	43	9001	0,55	100	Total
Santa Cruz del Retamar	43	9002	0,20	100	Total

Municipio	Polígono	Parcela	Superficie parcela (ha)	Superficie en RN 2000 (%)	Inclusión total/parcial
Santa Cruz del Retamar	43	9003	0,60	4,00	Parcial
Santa Cruz del Retamar	43	9004	0,51	100	Total
Santa Cruz del Retamar	43	9006	2,88	100	Total
Santa Cruz del Retamar	43	9007	0,02	100	Total
Santa Cruz del Retamar	44	1	212,08	100	Total
Santa Cruz del Retamar	44	2	38,25	100	Total
Santa Cruz del Retamar	44	9001	0,34	100	Total
Santa Cruz del Retamar	44	9002	0,72	100	Total
Santa Cruz del Retamar	44	9003	0,29	100	Total
Santa Cruz del Retamar	44	9004	0,35	100	Total
Santa Cruz del Retamar	45	1	119,76	100	Total
Santa Cruz del Retamar	45	2	96,23	100	Total
Santa Cruz del Retamar	45	9001	0,25	100	Total
Santa Cruz del Retamar	45	9002	0,38	100	Total
Santa Cruz del Retamar	45	9003	0,33	100	Total
Santa Cruz del Retamar	45	9004	0,60	100	Total
Santa Cruz del Retamar	46	1	19,92	100	Total
Santa Cruz del Retamar	46	2	215,42	100	Total
Santa Cruz del Retamar	46	3	6,79	100	Total
Santa Cruz del Retamar	46	9001	0,49	100	Total
Santa Cruz del Retamar	46	9002	0,26	100	Total

Municipio	Polígono	Parcela	Superficie parcela (ha)	Superficie en RN 2000 (%)	Inclusión total/parcial
Santa Cruz del Retamar	46	9003	0,27	100	Total
Santa Cruz del Retamar	46	9004	0,53	100	Total
Santa Cruz del Retamar	46	9005	1,43	100	Total
Santa Cruz del Retamar	46	60001	0,28	100	Total
Santa Cruz del Retamar	46	60002	0,02	100	Total
Santa Cruz del Retamar	46	60003	0,31	100	Total
Santa Cruz del Retamar	46	60004	0,28	100	Total
Santa Cruz del Retamar	46	60005	0,17	100	Total
Santa Cruz del Retamar	46	80001	0,32	100	Total
Santa Cruz del Retamar	47	1	89,07	100	Total
Santa Cruz del Retamar	47	2	73,42	100	Total
Santa Cruz del Retamar	47	9001	0,37	100	Total
Santa Cruz del Retamar	47	9002	0,15	100	Total
Santa Cruz del Retamar	47	9003	2,39	100	Total
Santa Cruz del Retamar	47	9004	0,24	100	Total
Santa Cruz del Retamar	47	60001	0,73	100	Total
Santa Cruz del Retamar	47	60003	0,23	100	Total
Santa Cruz del Retamar	48	1	260,05	100	Total
Santa Cruz del Retamar	48	9001	0,68	100	Total
Santa Cruz del Retamar	48	9002	0,80	100	Total
Santa Cruz del Retamar	48	9003	0,17	100	Total

Municipio	Polígono	Parcela	Superficie parcela (ha)	Superficie en RN 2000 (%)	Inclusión total/parcial
Santa Cruz del Retamar	49	1	102,46	100	Total
Santa Cruz del Retamar	49	9001	0,20	100	Total
Santa Cruz del Retamar	49	9002	4,17	100	Total
Santa Cruz del Retamar	49	9003	0,34	100	Total
Santa Cruz del Retamar	49	9004	0,17	100	Total
Santa Cruz del Retamar	49	80001	0,32	100	Total
Santa Cruz del Retamar	50	1	108,41	100	Total
Santa Cruz del Retamar	50	9001	13,73	93,88	Parcial
Santa Cruz del Retamar	50	9002	1,15	96,90	Parcial
Santa Cruz del Retamar	50	9003	0,55	100	Total
Santa Cruz del Retamar	50	60001	2,15	100	Total
Santa Cruz del Retamar	50	80001	1,57	100	Total
Santa Cruz del Retamar	51	1	166,63	100	Total
Santa Cruz del Retamar	51	9001	0,30	100	Total
Santa Cruz del Retamar	51	9002	0,56	100	Total
Santa Cruz del Retamar	51	9003	0,42	100	Total
Santa Cruz del Retamar	52	1	333,35	100	Total
Santa Cruz del Retamar	52	9001	0,44	100	Total
Santa Cruz del Retamar	52	9002	0,40	100	Total
Santa Cruz del Retamar	52	9003	0,34	100	Total
Santa Cruz del Retamar	52	9004	0,41	100	Total

Municipio	Polígono	Parcela	Superficie parcela (ha)	Superficie en RN 2000 (%)	Inclusión total/parcial
Santa Cruz del Retamar	52	9005	0,27	100	Total
Santa Cruz del Retamar	53	1	47,77	100	Total
Santa Cruz del Retamar	53	9001	6,15	100	Total
Santa Cruz del Retamar	53	9002	0,15	100	Total
Santa Cruz del Retamar	53	9003	0,52	100	Total
Santa Cruz del Retamar	54	1	57,76	100	Total
Santa Cruz del Retamar	54	2	326,28	100	Total
Santa Cruz del Retamar	54	3	4,74	100	Total
Santa Cruz del Retamar	54	4	31,14	100	Total
Santa Cruz del Retamar	54	5	8,04	100	Total
Santa Cruz del Retamar	54	9001	11,85	100	Total
Santa Cruz del Retamar	54	9002	1,81	100	Total
Santa Cruz del Retamar	54	9003	0,15	100	Total
Santa Cruz del Retamar	54	9004	0,92	100	Total
Santa Cruz del Retamar	54	9005	0,83	100	Total
Santa Cruz del Retamar	55	1	10,49	100	Total
Santa Cruz del Retamar	55	2	304,41	100	Total
Santa Cruz del Retamar	55	9001	7,70	100	Total
Santa Cruz del Retamar	55	9002	1,02	100	Total
Santa Cruz del Retamar	55	9003	0,97	100	Total
Santa Cruz del Retamar	55	9004	0,90	100	Total

Municipio	Polígono	Parcela	Superficie parcela (ha)	Superficie en RN 2000 (%)	Inclusión total/parcial
Santa Cruz del Retamar	55	9005	0,38	100	Total
Santa Cruz del Retamar	55	9006	0,02	100	Total
Santa Cruz del Retamar	55	9007	0,05	100	Total
Santa Cruz del Retamar	55	9008	0,01	100	Total
Santa Cruz del Retamar	55	9009	0,001	100	Total
Santa Cruz del Retamar	56	1	103,18	100	Total
Santa Cruz del Retamar	56	2	36,81	100	Total
Santa Cruz del Retamar	56	9001	0,59	100	Total
Santa Cruz del Retamar	56	9002	0,18	100	Total
Santa Cruz del Retamar	56	9003	0,48	100	Total
Santa Cruz del Retamar	56	9004	0,19	100	Total
Santa Cruz del Retamar	57	1	131,64	100	Total
Santa Cruz del Retamar	57	2	68,42	100	Total
Santa Cruz del Retamar	57	3	0,05	100	Total
Santa Cruz del Retamar	57	9000	0,09	100	Total
Santa Cruz del Retamar	57	9001	0,15	100	Total
Santa Cruz del Retamar	57	9003	0,93	100	Total
Santa Cruz del Retamar	57	9004	0,31	100	Total
Santa Cruz del Retamar	57	9005	0,18	100	Total
Santa Cruz del Retamar	58	62	2,03	32,78	Parcial
Santa Cruz del Retamar	58	63	0,25	63,23	Parcial

Municipio	Polígono	Parcela	Superficie parcela (ha)	Superficie en RN 2000 (%)	Inclusión total/parcial
Santa Cruz del Retamar	58	65	0,26	64,71	Parcial
Santa Cruz del Retamar	58	66	7,77	1,78	Parcial
Santa Cruz del Retamar	58	9001	0,22	100	Total
Santa Cruz del Retamar	58	9004	0,21	5,28	Parcial
Santa Cruz del Retamar	58	9011	0,15	42,40	Parcial
Santa Cruz del Retamar	59	1	64,41	7,37	Parcial
Santa Cruz del Retamar	59	2	34,07	9,34	Parcial
Santa Cruz del Retamar	59	9001	0,83	2,75	Parcial
Santa Cruz del Retamar	59	9003	0,46	5,74	Parcial
Santa Cruz del Retamar	59	9004	1,60	100	Total
Santa Cruz del Retamar	61	1	218,45	2,82	Parcial
Santa Cruz del Retamar	61	2	45,54	5,59	Parcial
Santa Cruz del Retamar	61	3	40,91	2,37	Parcial
Santa Cruz del Retamar	61	4	41,08	2,70	Parcial
Santa Cruz del Retamar	61	5	40,02	2,38	Parcial
Santa Cruz del Retamar	61	6	149,66	2,04	Parcial
Santa Cruz del Retamar	61	7	46,25	4,65	Parcial
Santa Cruz del Retamar	61	9001	2,95	100	Total
Santa Cruz del Retamar	61	9002	0,75	3,53	Parcial
Santa Cruz del Retamar	61	9004	0,57	3,16	Parcial
Santa Cruz del Retamar	62	65	1,04	100	Total

Municipio	Polígono	Parcela	Superficie parcela (ha)	Superficie en RN 2000 (%)	Inclusión total/parcial
Santa Cruz del Retamar	62	66	1,39	100	Total
Santa Cruz del Retamar	62	67	0,33	100	Total
Santa Cruz del Retamar	62	68	0,22	94,99	Parcial
Santa Cruz del Retamar	62	69	0,34	68,78	Parcial
Santa Cruz del Retamar	62	70	0,42	63,06	Parcial
Santa Cruz del Retamar	62	71	0,44	73,04	Parcial
Santa Cruz del Retamar	62	72	0,44	66,58	Parcial
Santa Cruz del Retamar	62	73	0,52	63,68	Parcial
Santa Cruz del Retamar	62	74	0,78	70,86	Parcial
Santa Cruz del Retamar	62	75	1,45	64,28	Parcial
Santa Cruz del Retamar	62	76	6,02	44,66	Parcial
Santa Cruz del Retamar	62	77	0,45	78,34	Parcial
Santa Cruz del Retamar	62	79	3,09	38,13	Parcial
Santa Cruz del Retamar	62	80	2,76	43,08	Parcial
Santa Cruz del Retamar	62	81	1,68	87,30	Parcial
Santa Cruz del Retamar	62	82	0,17	100	Total
Santa Cruz del Retamar	62	83	0,35	100	Total
Santa Cruz del Retamar	62	84	0,04	100	Total
Santa Cruz del Retamar	62	85	0,02	100	Total
Santa Cruz del Retamar	62	9001	0,21	100	Total
Santa Cruz del Retamar	62	9004	0,43	6,63	Parcial

Municipio	Polígono	Parcela	Superficie parcela (ha)	Superficie en RN 2000 (%)	Inclusión total/parcial
Santa Cruz del Retamar	62	9006	0,11	100	Total
Santa Cruz del Retamar	62	9008	2,63	100	Total
Santa Cruz del Retamar	62	9010	0,22	40,25	Parcial
Sartajada	1	1	61,53	1,17	Parcial
Sartajada	1	3	1,21	100	Total
Sartajada	1	4	4,06	100	Total
Sartajada	1	5	1,86	100	Total
Sartajada	1	6	9,96	100	Total
Sartajada	1	7	4,18	100	Total
Sartajada	1	8	0,31	100	Total
Sartajada	1	9	0,38	100	Total
Sartajada	1	10	0,33	100	Total
Sartajada	1	11	0,35	100	Total
Sartajada	1	12	0,62	100	Total
Sartajada	1	13	0,70	100	Total
Sartajada	1	14	0,58	100	Total
Sartajada	1	15	0,89	100	Total
Sartajada	1	16	1,97	100	Total
Sartajada	1	17	1,08	100	Total
Sartajada	1	18	2,00	100	Total
Sartajada	1	19	0,15	100	Total
Sartajada	1	20	0,46	100	Total
Sartajada	1	21	0,09	100	Total
Sartajada	1	22	0,16	100	Total
Sartajada	1	23	0,82	100	Total
Sartajada	1	24	0,07	100	Total
Sartajada	1	25	0,94	100	Total
Sartajada	1	26	0,67	100	Total
Sartajada	1	27	0,27	100	Total
Sartajada	1	28	1,04	100	Total
Sartajada	1	29	0,12	100	Total
Sartajada	1	30	0,20	100	Total
Sartajada	1	31	0,05	100	Total
Sartajada	1	32	3,21	100	Total
Sartajada	1	33	0,10	100	Total
Sartajada	1	34	0,60	100	Total
Sartajada	1	35	0,69	100	Total
Sartajada	1	36	0,34	100	Total
Sartajada	1	37	0,57	100	Total
Sartajada	1	38	0,27	100	Total

Municipio	Polígono	Parcela	Superficie parcela (ha)	Superficie en RN 2000 (%)	Inclusión total/parcial
Sartajada	1	39	0,89	100	Total
Sartajada	1	40	1,52	100	Total
Sartajada	1	41	2,27	87,30	Parcial
Sartajada	1	61	1,15	100	Total
Sartajada	1	62	3,61	100	Total
Sartajada	1	63	1,22	100	Total
Sartajada	1	64	1,33	100	Total
Sartajada	1	65	0,62	100	Total
Sartajada	1	66	1,29	100	Total
Sartajada	1	67	0,29	100	Total
Sartajada	1	68	0,49	100	Total
Sartajada	1	69	3,36	100	Total
Sartajada	1	70	0,42	100	Total
Sartajada	1	71	3,11	100	Total
Sartajada	1	73	1,45	100	Total
Sartajada	1	74	1,89	100	Total
Sartajada	1	75	2,94	100	Total
Sartajada	1	76	1,74	100	Total
Sartajada	1	77	1,44	100	Total
Sartajada	1	78	0,05	100	Total
Sartajada	1	79	1,39	24,56	Parcial
Sartajada	1	81	1,26	45,00	Parcial
Sartajada	1	82	0,81	100	Total
Sartajada	1	83	0,09	100	Total
Sartajada	1	84	0,09	100	Total
Sartajada	1	85	0,12	100	Total
Sartajada	1	86	1,99	100	Total
Sartajada	1	88	1,40	100	Total
Sartajada	1	90	1,72	100	Total
Sartajada	1	91	0,39	100	Total
Sartajada	1	97	0,48	100	Total
Sartajada	1	110	1,33	100	Total
Sartajada	1	111	0,34	100	Total
Sartajada	1	113	0,29	8,51	Parcial
Sartajada	1	114	0,36	12,59	Parcial
Sartajada	1	118	0,89	100	Total
Sartajada	1	120	0,15	100	Total
Sartajada	1	121	0,11	100	Total
Sartajada	1	122	0,12	100	Total
Sartajada	1	123	0,16	100	Total
Sartajada	1	124	0,68	100	Total
Sartajada	1	9002	0,23	100	Total
Sartajada	1	9003	5,53	100	Total

Municipio	Polígono	Parcela	Superficie parcela (ha)	Superficie en RN 2000 (%)	Inclusión total/parcial
Sartajada	1	9005	1,30	34,81	Parcial
Sartajada	1	9006	0,42	84,76	Parcial
Sartajada	1	9007	0,42	100	Total
Sartajada	1	9009	0,24	67,42	Parcial
Sartajada	1	10002	1,88	100	Total
Sartajada	1	10037	0,17	100	Total
Sartajada	1	10071	0,03	100	Total
Sartajada	1	10073	0,35	100	Total
Sartajada	1	10074	0,39	100	Total
Sartajada	1	10086	0,22	100	Total
Sartajada	1	10118	0,26	100	Total
Sartajada	2	1	0,29	100	Total
Sartajada	2	2	0,99	100	Total
Sartajada	2	3	1,45	100	Total
Sartajada	2	4	1,97	100	Total
Sartajada	2	5	2,10	100	Total
Sartajada	2	6	1,88	100	Total
Sartajada	2	7	1,26	100	Total
Sartajada	2	8	0,57	100	Total
Sartajada	2	9	0,88	100	Total
Sartajada	2	10	0,93	100	Total
Sartajada	2	11	1,54	100	Total
Sartajada	2	12	0,58	100	Total
Sartajada	2	13	0,80	100	Total
Sartajada	2	14	2,12	100	Total
Sartajada	2	15	1,05	100	Total
Sartajada	2	16	1,21	100	Total
Sartajada	2	17	1,08	100	Total
Sartajada	2	18	3,82	100	Total
Sartajada	2	19	1,96	100	Total
Sartajada	2	20	2,36	100	Total
Sartajada	2	21	0,70	100	Total
Sartajada	2	22	4,75	100	Total
Sartajada	2	23	0,38	100	Total
Sartajada	2	24	0,26	100	Total
Sartajada	2	25	0,48	100	Total
Sartajada	2	26	0,51	100	Total
Sartajada	2	27	0,64	100	Total
Sartajada	2	28	6,18	100	Total
Sartajada	2	29	2,32	100	Total
Sartajada	2	30	2,13	100	Total
Sartajada	2	31	1,53	100	Total
Sartajada	2	61	0,94	100	Total

Municipio	Polígono	Parcela	Superficie parcela (ha)	Superficie en RN 2000 (%)	Inclusión total/parcial
Sartajada	2	62	3,01	100	Total
Sartajada	2	63	1,20	100	Total
Sartajada	2	64	0,39	100	Total
Sartajada	2	65	1,80	100	Total
Sartajada	2	70	4,92	100	Total
Sartajada	2	77	1,09	100	Total
Sartajada	2	81	0,98	100	Total
Sartajada	2	82	0,33	100	Total
Sartajada	2	90	0,23	100	Total
Sartajada	2	91	0,51	100	Total
Sartajada	2	93	0,68	100	Total
Sartajada	2	94	2,12	100	Total
Sartajada	2	95	0,83	100	Total
Sartajada	2	96	1,51	100	Total
Sartajada	2	99	0,23	100	Total
Sartajada	2	100	0,28	100	Total
Sartajada	2	106	1,70	100	Total
Sartajada	2	107	1,82	100	Total
Sartajada	2	108	1,06	100	Total
Sartajada	2	109	0,77	100	Total
Sartajada	2	119	0,84	100	Total
Sartajada	2	120	0,75	100	Total
Sartajada	2	121	0,83	100	Total
Sartajada	2	122	0,99	100	Total
Sartajada	2	123	1,02	100	Total
Sartajada	2	9002	0,77	90,80	Parcial
Sartajada	2	9005	0,77	100	Total
Sartajada	2	9006	0,03	100	Total
Sartajada	2	10019	0,13	100	Total
Sartajada	2	10021	0,43	100	Total
Sartajada	2	10063	0,26	100	Total
Sartajada	2	10080	1,10	96,92	Parcial
Sartajada	2	10117	0,07	100	Total
Sartajada	2	10127	1,33	100	Total
Sartajada	3	104	2,64	100	Total
Sartajada	3	105	2,66	100	Total
Sartajada	3	110	13,63	100	Total
Sartajada	3	111	1,83	100	Total
Sartajada	3	112	2,06	100	Total
Sartajada	3	113	1,63	100	Total
Sartajada	3	114	2,00	100	Total
Sartajada	3	118	1,71	19,36	Parcial
Sartajada	3	119	1,78	22,11	Parcial

Municipio	Polígono	Parcela	Superficie parcela (ha)	Superficie en RN 2000 (%)	Inclusión total/parcial
Sartajada	3	120	2,69	6,17	Parcial
Sartajada	3	121	3,03	100	Total
Sartajada	3	122	4,21	100	Total
Sartajada	3	123	0,62	100	Total
Sartajada	3	124	2,97	100	Total
Sartajada	3	125	1,84	100	Total
Sartajada	3	126	10,79	100	Total
Sartajada	3	127	1,73	100	Total
Sartajada	3	128	1,95	100	Total
Sartajada	3	129	50,54	91,03	Parcial
Sartajada	3	9006	0,49	46,84	Parcial
Sartajada	4	1	114,40	0,52	Parcial
Sartajada	4	9002	1,33	100	Total
Sartajada	5	55	171,15	3,28	Parcial
Sartajada	5	9001	1,61	1,97	Parcial
Sartajada	5	9002	9,99	100	Total
Sartajada	5	20055	47,72	1,05	Parcial
Segurilla	1	1	0,72	63,31	Parcial
Segurilla	1	2	0,89	100	Total
Segurilla	1	9	2,01	76,18	Parcial
Segurilla	1	10	1,94	38,36	Parcial
Segurilla	1	12	1,97	100	Total
Segurilla	1	13	3,05	64,61	Parcial
Segurilla	1	14	0,91	71,24	Parcial
Segurilla	1	18	21,37	7,36	Parcial
Segurilla	1	34	0,67	52,55	Parcial
Segurilla	1	35	0,88	60,20	Parcial
Segurilla	1	36	0,93	46,14	Parcial
Segurilla	1	63	2,88	35,75	Parcial
Segurilla	1	64	1,85	21,98	Parcial
Segurilla	1	65	0,37	41,77	Parcial
Segurilla	1	66	0,47	51,96	Parcial
Segurilla	1	67	1,76	52,70	Parcial
Segurilla	1	71	0,56	56,38	Parcial
Segurilla	1	102	1,11	100	Total
Segurilla	1	105	1,97	28,83	Parcial
Segurilla	1	107	1,71	19,29	Parcial
Segurilla	1	9001	1,31	15,17	Parcial
Segurilla	1	9002	0,88	9,00	Parcial
Segurilla	1	60001	3,23	20,93	Parcial
Segurilla	2	153	0,47	100	Total
Segurilla	2	154	0,37	100	Total
Segurilla	2	155	0,60	100	Total

Municipio	Polígono	Parcela	Superficie parcela (ha)	Superficie en RN 2000 (%)	Inclusión total/parcial
Segurilla	2	156	2,91	100	Total
Segurilla	2	157	1,65	100	Total
Segurilla	2	158	1,84	100	Total
Segurilla	2	159	1,92	100	Total
Segurilla	2	161	2,56	100	Total
Segurilla	2	162	10,58	100	Total
Segurilla	2	165	0,23	100	Total
Segurilla	2	166	0,18	100	Total
Segurilla	2	167	0,66	100	Total
Segurilla	2	168	3,24	100	Total
Segurilla	2	185	1,76	31,04	Parcial
Segurilla	2	186	0,25	26,43	Parcial
Segurilla	2	191	3,92	100	Total
Segurilla	2	192	0,85	100	Total
Segurilla	2	193	3,15	100	Total
Segurilla	2	194	1,37	100	Total
Segurilla	2	195	0,79	100	Total
Segurilla	2	196	2,82	100	Total
Segurilla	2	197	0,84	100	Total
Segurilla	2	198	0,31	100	Total
Segurilla	2	199	1,11	100	Total
Segurilla	2	200	1,17	100	Total
Segurilla	2	201	4,13	100	Total
Segurilla	2	202	3,65	100	Total
Segurilla	2	203	3,10	100	Total
Segurilla	2	204	2,95	100	Total
Segurilla	2	205	5,05	100	Total
Segurilla	2	211	0,57	100	Total
Segurilla	2	213	0,66	100	Total
Segurilla	2	215	1,13	100	Total
Segurilla	2	227	0,18	100	Total
Segurilla	2	228	0,54	100	Total
Segurilla	2	9002	1,13	81,18	Parcial
Segurilla	2	9008	1,43	100	Total
Segurilla	3	1	10,07	100	Total
Segurilla	3	2	0,34	100	Total
Segurilla	3	3	2,24	100	Total
Segurilla	3	4	1,24	100	Total
Segurilla	3	5	1,08	100	Total
Segurilla	3	6	0,73	100	Total
Segurilla	3	7	1,64	100	Total
Segurilla	3	8	0,61	100	Total
Segurilla	3	9	0,90	100	Total

Municipio	Polígono	Parcela	Superficie parcela (ha)	Superficie en RN 2000 (%)	Inclusión total/parcial
Segurilla	3	10	1,91	100	Total
Segurilla	3	11	2,29	100	Total
Segurilla	3	12	2,26	100	Total
Segurilla	3	13	1,18	100	Total
Segurilla	3	15	0,58	100	Total
Segurilla	3	16	4,81	100	Total
Segurilla	3	18	2,37	100	Total
Segurilla	3	19	0,61	100	Total
Segurilla	3	21	1,53	100	Total
Segurilla	3	22	6,29	100	Total
Segurilla	3	24	2,81	100	Total
Segurilla	3	25	0,96	100	Total
Segurilla	3	26	0,54	100	Total
Segurilla	3	27	1,60	100	Total
Segurilla	3	28	1,29	100	Total
Segurilla	3	30	2,81	100	Total
Segurilla	3	31	2,30	100	Total
Segurilla	3	32	4,42	100	Total
Segurilla	3	33	2,02	100	Total
Segurilla	3	35	0,91	100	Total
Segurilla	3	36	1,30	100	Total
Segurilla	3	37	0,44	100	Total
Segurilla	3	39	3,62	100	Total
Segurilla	3	40	4,32	100	Total
Segurilla	3	42	3,35	100	Total
Segurilla	3	44	2,65	100	Total
Segurilla	3	45	3,68	100	Total
Segurilla	3	46	0,84	100	Total
Segurilla	3	48	6,94	100	Total
Segurilla	3	49	1,73	100	Total
Segurilla	3	50	1,44	100	Total
Segurilla	3	51	0,20	100	Total
Segurilla	3	52	2,57	100	Total
Segurilla	3	53	0,50	100	Total
Segurilla	3	54	0,87	100	Total
Segurilla	3	55	1,76	100	Total
Segurilla	3	56	0,80	100	Total
Segurilla	3	57	1,96	100	Total
Segurilla	3	58	1,87	100	Total
Segurilla	3	59	2,31	100	Total
Segurilla	3	61	3,94	100	Total
Segurilla	3	63	2,41	100	Total
Segurilla	3	64	1,17	100	Total

Municipio	Polígono	Parcela	Superficie parcela (ha)	Superficie en RN 2000 (%)	Inclusión total/parcial
Segurilla	3	65	0,67	100	Total
Segurilla	3	67	5,79	71,23	Parcial
Segurilla	3	69	1,81	100	Total
Segurilla	3	70	8,58	100	Total
Segurilla	3	71	0,39	100	Total
Segurilla	3	72	0,21	100	Total
Segurilla	3	73	0,03	100	Total
Segurilla	3	74	0,58	100	Total
Segurilla	3	76	4,18	100	Total
Segurilla	3	77	2,36	100	Total
Segurilla	3	78	5,87	100	Total
Segurilla	3	79	0,89	100	Total
Segurilla	3	81	6,33	100	Total
Segurilla	3	82	8,15	100	Total
Segurilla	3	85	21,73	100	Total
Segurilla	3	86	1,76	100	Total
Segurilla	3	87	2,64	100	Total
Segurilla	3	88	3,04	100	Total
Segurilla	3	89	2,39	100	Total
Segurilla	3	90	0,59	100	Total
Segurilla	3	91	0,74	100	Total
Segurilla	3	92	0,92	100	Total
Segurilla	3	93	2,60	100	Total
Segurilla	3	94	0,32	100	Total
Segurilla	3	95	1,39	100	Total
Segurilla	3	96	1,69	100	Total
Segurilla	3	97	6,04	100	Total
Segurilla	3	98	1,03	100	Total
Segurilla	3	99	0,92	100	Total
Segurilla	3	100	1,37	100	Total
Segurilla	3	101	1,48	100	Total
Segurilla	3	102	2,38	100	Total
Segurilla	3	103	1,76	100	Total
Segurilla	3	104	2,40	100	Total
Segurilla	3	105	1,87	100	Total
Segurilla	3	106	2,96	100	Total
Segurilla	3	107	2,35	100	Total
Segurilla	3	108	0,41	100	Total
Segurilla	3	109	10,87	100	Total
Segurilla	3	111	1,79	100	Total
Segurilla	3	112	0,67	100	Total
Segurilla	3	113	5,69	100	Total
Segurilla	3	114	0,35	100	Total

Municipio	Polígono	Parcela	Superficie parcela (ha)	Superficie en RN 2000 (%)	Inclusión total/parcial
Segurilla	3	115	0,40	100	Total
Segurilla	3	116	5,95	100	Total
Segurilla	3	117	0,40	100	Total
Segurilla	3	120	0,52	100	Total
Segurilla	3	121	0,83	100	Total
Segurilla	3	122	0,64	100	Total
Segurilla	3	123	1,38	100	Total
Segurilla	3	126	8,64	100	Total
Segurilla	3	128	1,93	100	Total
Segurilla	3	129	2,20	100	Total
Segurilla	3	130	1,91	100	Total
Segurilla	3	131	3,35	100	Total
Segurilla	3	132	1,17	100	Total
Segurilla	3	9001	1,18	77,37	Parcial
Segurilla	3	9002	0,68	100	Total
Segurilla	3	9003	0,48	100	Total
Segurilla	3	9004	0,64	100	Total
Segurilla	3	9005	0,52	100	Total
Segurilla	3	9006	0,65	100	Total
Segurilla	4	16	0,66	0,02	Parcial
Segurilla	4	9001	1,63	100	Total
Segurilla	5	185	0,33	100	Total
Segurilla	5	9001	2,09	100	Total
Segurilla	6	9001	1,35	100	Total
Sotillo de las Palomas	1	9	7,73	4,12	Parcial
Sotillo de las Palomas	1	12	10,15	16,34	Parcial
Sotillo de las Palomas	1	13	0,19	100	Total
Sotillo de las Palomas	1	14	0,17	100	Total
Sotillo de las Palomas	1	15	0,13	100	Total
Sotillo de las Palomas	1	16	0,11	100	Total
Sotillo de las Palomas	1	17	0,06	100	Total
Sotillo de las Palomas	1	18	0,04	100	Total
Sotillo de las Palomas	1	19	0,06	100	Total

Municipio	Polígono	Parcela	Superficie parcela (ha)	Superficie en RN 2000 (%)	Inclusión total/parcial
Sotillo de las Palomas	1	20	0,09	100	Total
Sotillo de las Palomas	1	21	0,07	100	Total
Sotillo de las Palomas	1	22	0,06	100	Total
Sotillo de las Palomas	1	23	0,08	100	Total
Sotillo de las Palomas	1	24	0,08	100	Total
Sotillo de las Palomas	1	25	0,09	100	Total
Sotillo de las Palomas	1	26	0,14	100	Total
Sotillo de las Palomas	1	27	0,03	100	Total
Sotillo de las Palomas	1	28	0,04	100	Total
Sotillo de las Palomas	1	29	0,10	100	Total
Sotillo de las Palomas	1	30	0,10	100	Total
Sotillo de las Palomas	1	31	0,28	100	Total
Sotillo de las Palomas	1	32	0,40	100	Total
Sotillo de las Palomas	1	33	0,14	100	Total
Sotillo de las Palomas	1	34	0,13	100	Total
Sotillo de las Palomas	1	35	0,20	100	Total
Sotillo de las Palomas	1	36	0,27	100	Total
Sotillo de las Palomas	1	38	0,10	100	Total
Sotillo de las Palomas	1	39	0,16	100	Total
Sotillo de las Palomas	1	40	0,07	100	Total
Sotillo de las Palomas	1	41	0,09	100	Total

Municipio	Polígono	Parcela	Superficie parcela (ha)	Superficie en RN 2000 (%)	Inclusión total/parcial
Sotillo de las Palomas	1	42	0,15	100	Total
Sotillo de las Palomas	1	43	6,50	100	Total
Sotillo de las Palomas	1	47	11,09	15,05	Parcial
Sotillo de las Palomas	1	57	0,32	100	Total
Sotillo de las Palomas	1	58	16,63	21,86	Parcial
Sotillo de las Palomas	1	9002	0,39	22,89	Parcial
Sotillo de las Palomas	1	9004	0,64	9,77	Parcial
Sotillo de las Palomas	1	9011	0,78	100	Total
Sotillo de las Palomas	1	60001	0,12	100	Total
Sotillo de las Palomas	1	60003	0,58	100	Total
Sotillo de las Palomas	2	2	1,65	100	Total
Sotillo de las Palomas	2	3	0,75	100	Total
Sotillo de las Palomas	2	4	1,00	100	Total
Sotillo de las Palomas	2	5	3,07	100	Total
Sotillo de las Palomas	2	6	1,51	100	Total
Sotillo de las Palomas	2	7	1,91	100	Total
Sotillo de las Palomas	2	8	0,23	100	Total
Sotillo de las Palomas	2	9	0,42	100	Total
Sotillo de las Palomas	2	10	0,41	100	Total
Sotillo de las Palomas	2	11	0,33	100	Total
Sotillo de las Palomas	2	12	0,52	100	Total

Municipio	Polígono	Parcela	Superficie parcela (ha)	Superficie en RN 2000 (%)	Inclusión total/parcial
Sotillo de las Palomas	2	13	0,40	100	Total
Sotillo de las Palomas	2	14	0,34	100	Total
Sotillo de las Palomas	2	15	1,79	100	Total
Sotillo de las Palomas	2	16	1,45	100	Total
Sotillo de las Palomas	2	17	0,43	100	Total
Sotillo de las Palomas	2	18	19,02	100	Total
Sotillo de las Palomas	2	20	0,44	100	Total
Sotillo de las Palomas	2	21	2,98	100	Total
Sotillo de las Palomas	2	22	2,85	100	Total
Sotillo de las Palomas	2	23	0,45	100	Total
Sotillo de las Palomas	2	24	0,43	100	Total
Sotillo de las Palomas	2	25	0,70	100	Total
Sotillo de las Palomas	2	26	0,38	100	Total
Sotillo de las Palomas	2	27	0,49	100	Total
Sotillo de las Palomas	2	28	0,76	100	Total
Sotillo de las Palomas	2	29	2,31	100	Total
Sotillo de las Palomas	2	30	1,67	100	Total
Sotillo de las Palomas	2	31	0,44	100	Total
Sotillo de las Palomas	2	32	0,94	100	Total
Sotillo de las Palomas	2	33	0,82	100	Total
Sotillo de las Palomas	2	34	1,30	100	Total

Municipio	Polígono	Parcela	Superficie parcela (ha)	Superficie en RN 2000 (%)	Inclusión total/parcial
Sotillo de las Palomas	2	36	1,69	100	Total
Sotillo de las Palomas	2	37	2,20	100	Total
Sotillo de las Palomas	2	38	0,72	100	Total
Sotillo de las Palomas	2	39	0,32	100	Total
Sotillo de las Palomas	2	40	0,49	100	Total
Sotillo de las Palomas	2	42	0,65	100	Total
Sotillo de las Palomas	2	43	1,11	100	Total
Sotillo de las Palomas	2	45	1,55	100	Total
Sotillo de las Palomas	2	47	0,27	100	Total
Sotillo de las Palomas	2	48	0,61	100	Total
Sotillo de las Palomas	2	49	0,74	100	Total
Sotillo de las Palomas	2	51	1,65	100	Total
Sotillo de las Palomas	2	54	0,27	100	Total
Sotillo de las Palomas	2	55	0,14	100	Total
Sotillo de las Palomas	2	56	1,27	100	Total
Sotillo de las Palomas	2	66	0,40	100	Total
Sotillo de las Palomas	2	67	0,49	100	Total
Sotillo de las Palomas	2	68	0,55	100	Total
Sotillo de las Palomas	2	69	0,30	100	Total
Sotillo de las Palomas	2	70	0,38	100	Total
Sotillo de las Palomas	2	71	0,44	100	Total

Municipio	Polígono	Parcela	Superficie parcela (ha)	Superficie en RN 2000 (%)	Inclusión total/parcial
Sotillo de las Palomas	2	72	1,47	100	Total
Sotillo de las Palomas	2	73	0,62	100	Total
Sotillo de las Palomas	2	74	0,39	100	Total
Sotillo de las Palomas	2	75	0,41	100	Total
Sotillo de las Palomas	2	77	1,20	100	Total
Sotillo de las Palomas	2	78	1,29	100	Total
Sotillo de las Palomas	2	79	0,53	100	Total
Sotillo de las Palomas	2	82	0,18	100	Total
Sotillo de las Palomas	2	85	0,31	100	Total
Sotillo de las Palomas	2	88	1,76	100	Total
Sotillo de las Palomas	2	89	0,33	100	Total
Sotillo de las Palomas	2	92	1,60	100	Total
Sotillo de las Palomas	2	93	0,29	100	Total
Sotillo de las Palomas	2	95	0,72	100	Total
Sotillo de las Palomas	2	97	0,46	100	Total
Sotillo de las Palomas	2	98	0,75	100	Total
Sotillo de las Palomas	2	100	1,18	100	Total
Sotillo de las Palomas	2	102	1,35	100	Total
Sotillo de las Palomas	2	104	0,66	100	Total
Sotillo de las Palomas	2	105	0,72	100	Total
Sotillo de las Palomas	2	107	0,83	100	Total

Municipio	Polígono	Parcela	Superficie parcela (ha)	Superficie en RN 2000 (%)	Inclusión total/parcial
Sotillo de las Palomas	2	108	1,39	100	Total
Sotillo de las Palomas	2	109	0,16	100	Total
Sotillo de las Palomas	2	142	1,89	1,03	Parcial
Sotillo de las Palomas	2	158	0,47	100	Total
Sotillo de las Palomas	2	159	0,70	100	Total
Sotillo de las Palomas	2	160	1,36	100	Total
Sotillo de las Palomas	2	161	0,64	100	Total
Sotillo de las Palomas	2	162	0,13	100	Total
Sotillo de las Palomas	2	163	0,59	100	Total
Sotillo de las Palomas	2	164	0,46	100	Total
Sotillo de las Palomas	2	165	0,88	100	Total
Sotillo de las Palomas	2	166	1,64	100	Total
Sotillo de las Palomas	2	167	0,39	100	Total
Sotillo de las Palomas	2	168	0,22	100	Total
Sotillo de las Palomas	2	169	0,42	100	Total
Sotillo de las Palomas	2	170	0,32	100	Total
Sotillo de las Palomas	2	171	2,40	100	Total
Sotillo de las Palomas	2	172	0,19	100	Total
Sotillo de las Palomas	2	173	2,39	100	Total
Sotillo de las Palomas	2	174	0,65	100	Total
Sotillo de las Palomas	2	175	0,83	100	Total

Municipio	Polígono	Parcela	Superficie parcela (ha)	Superficie en RN 2000 (%)	Inclusión total/parcial
Sotillo de las Palomas	2	176	2,95	100	Total
Sotillo de las Palomas	2	177	0,75	100	Total
Sotillo de las Palomas	2	178	1,50	100	Total
Sotillo de las Palomas	2	179	1,41	100	Total
Sotillo de las Palomas	2	180	0,45	100	Total
Sotillo de las Palomas	2	181	0,43	100	Total
Sotillo de las Palomas	2	182	1,03	100	Total
Sotillo de las Palomas	2	183	0,90	100	Total
Sotillo de las Palomas	2	184	1,60	100	Total
Sotillo de las Palomas	2	185	0,48	100	Total
Sotillo de las Palomas	2	186	0,95	100	Total
Sotillo de las Palomas	2	187	0,38	100	Total
Sotillo de las Palomas	2	188	0,46	100	Total
Sotillo de las Palomas	2	189	1,94	100	Total
Sotillo de las Palomas	2	190	1,79	100	Total
Sotillo de las Palomas	2	191	0,77	100	Total
Sotillo de las Palomas	2	192	0,82	100	Total
Sotillo de las Palomas	2	193	0,80	100	Total
Sotillo de las Palomas	2	194	2,31	100	Total
Sotillo de las Palomas	2	195	3,49	100	Total
Sotillo de las Palomas	2	196	2,62	100	Total

Municipio	Polígono	Parcela	Superficie parcela (ha)	Superficie en RN 2000 (%)	Inclusión total/parcial
Sotillo de las Palomas	2	197	2,32	100	Total
Sotillo de las Palomas	2	198	0,67	100	Total
Sotillo de las Palomas	2	199	0,74	100	Total
Sotillo de las Palomas	2	200	0,89	100	Total
Sotillo de las Palomas	2	201	0,27	100	Total
Sotillo de las Palomas	2	202	0,43	100	Total
Sotillo de las Palomas	2	203	0,42	100	Total
Sotillo de las Palomas	2	204	0,57	100	Total
Sotillo de las Palomas	2	205	0,74	100	Total
Sotillo de las Palomas	2	206	1,47	100	Total
Sotillo de las Palomas	2	207	1,15	100	Total
Sotillo de las Palomas	2	208	0,47	100	Total
Sotillo de las Palomas	2	209	1,98	100	Total
Sotillo de las Palomas	2	210	1,99	100	Total
Sotillo de las Palomas	2	211	0,91	100	Total
Sotillo de las Palomas	2	212	0,63	100	Total
Sotillo de las Palomas	2	213	0,48	100	Total
Sotillo de las Palomas	2	214	0,21	100	Total
Sotillo de las Palomas	2	215	0,42	100	Total
Sotillo de las Palomas	2	216	0,95	100	Total
Sotillo de las Palomas	2	217	1,84	100	Total

Municipio	Polígono	Parcela	Superficie parcela (ha)	Superficie en RN 2000 (%)	Inclusión total/parcial
Sotillo de las Palomas	2	218	0,37	100	Total
Sotillo de las Palomas	2	219	1,27	100	Total
Sotillo de las Palomas	2	220	1,90	100	Total
Sotillo de las Palomas	2	221	0,25	100	Total
Sotillo de las Palomas	2	222	1,06	100	Total
Sotillo de las Palomas	2	223	0,71	100	Total
Sotillo de las Palomas	2	224	0,66	100	Total
Sotillo de las Palomas	2	225	0,14	100	Total
Sotillo de las Palomas	2	226	11,32	100	Total
Sotillo de las Palomas	2	227	8,11	100	Total
Sotillo de las Palomas	2	228	1,31	100	Total
Sotillo de las Palomas	2	229	0,90	100	Total
Sotillo de las Palomas	2	230	20,70	100	Total
Sotillo de las Palomas	2	231	1,83	100	Total
Sotillo de las Palomas	2	232	14,18	100	Total
Sotillo de las Palomas	2	234	1,65	100	Total
Sotillo de las Palomas	2	235	1,26	100	Total
Sotillo de las Palomas	2	236	2,12	100	Total
Sotillo de las Palomas	2	237	1,48	100	Total
Sotillo de las Palomas	2	238	0,53	100	Total
Sotillo de las Palomas	2	239	0,49	100	Total

Municipio	Polígono	Parcela	Superficie parcela (ha)	Superficie en RN 2000 (%)	Inclusión total/parcial
Sotillo de las Palomas	2	240	3,85	100	Total
Sotillo de las Palomas	2	241	1,14	100	Total
Sotillo de las Palomas	2	242	18,87	100	Total
Sotillo de las Palomas	2	243	19,46	100	Total
Sotillo de las Palomas	2	245	0,93	100	Total
Sotillo de las Palomas	2	246	9,95	100	Total
Sotillo de las Palomas	2	247	1,49	100	Total
Sotillo de las Palomas	2	248	6,87	100	Total
Sotillo de las Palomas	2	249	0,53	100	Total
Sotillo de las Palomas	2	250	5,33	100	Total
Sotillo de las Palomas	2	251	30,92	100	Total
Sotillo de las Palomas	2	252	1,96	100	Total
Sotillo de las Palomas	2	253	5,56	100	Total
Sotillo de las Palomas	2	254	0,38	100	Total
Sotillo de las Palomas	2	255	0,33	100	Total
Sotillo de las Palomas	2	256	0,28	100	Total
Sotillo de las Palomas	2	257	0,69	100	Total
Sotillo de las Palomas	2	258	0,52	100	Total
Sotillo de las Palomas	2	259	3,84	100	Total
Sotillo de las Palomas	2	260	0,32	100	Total
Sotillo de las Palomas	2	9002	0,50	100	Total

Municipio	Polígono	Parcela	Superficie parcela (ha)	Superficie en RN 2000 (%)	Inclusión total/parcial
Sotillo de las Palomas	2	9003	1,13	100	Total
Sotillo de las Palomas	2	9004	0,92	14,48	Parcial
Sotillo de las Palomas	2	9005	1,77	85,87	Parcial
Sotillo de las Palomas	2	60001	0,03	100	Total
Sotillo de las Palomas	2	60002	0,58	100	Total
Sotillo de las Palomas	2	60003	0,05	100	Total
Sotillo de las Palomas	2	60004	0,46	100	Total
Sotillo de las Palomas	2	60005	0,67	100	Total
Sotillo de las Palomas	3	1	9,39	22,33	Parcial
Sotillo de las Palomas	3	16	0,57	100	Total
Sotillo de las Palomas	3	17	7,77	73,41	Parcial
Sotillo de las Palomas	3	37	2,80	5,53	Parcial
Sotillo de las Palomas	3	38	1,55	14,43	Parcial
Sotillo de las Palomas	3	48	11,48	38,30	Parcial
Sotillo de las Palomas	3	51	1,70	82,10	Parcial
Sotillo de las Palomas	3	52	2,34	6,79	Parcial
Sotillo de las Palomas	3	53	0,25	100	Total
Sotillo de las Palomas	3	54	0,14	100	Total
Sotillo de las Palomas	3	55	5,06	61,51	Parcial
Sotillo de las Palomas	3	56	4,32	73,72	Parcial
Sotillo de las Palomas	3	57	16,22	4,72	Parcial

Municipio	Polígono	Parcela	Superficie parcela (ha)	Superficie en RN 2000 (%)	Inclusión total/parcial
Sotillo de las Palomas	3	109	2,56	100	Total
Sotillo de las Palomas	3	110	0,22	100	Total
Sotillo de las Palomas	3	111	1,58	100	Total
Sotillo de las Palomas	3	112	0,08	100	Total
Sotillo de las Palomas	3	113	2,14	100	Total
Sotillo de las Palomas	3	114	0,72	100	Total
Sotillo de las Palomas	3	115	1,44	100	Total
Sotillo de las Palomas	3	116	0,67	100	Total
Sotillo de las Palomas	3	117	2,43	100	Total
Sotillo de las Palomas	3	118	0,76	100	Total
Sotillo de las Palomas	3	119	0,67	100	Total
Sotillo de las Palomas	3	120	0,76	100	Total
Sotillo de las Palomas	3	121	0,85	100	Total
Sotillo de las Palomas	3	122	1,04	100	Total
Sotillo de las Palomas	3	123	0,73	100	Total
Sotillo de las Palomas	3	124	0,62	100	Total
Sotillo de las Palomas	3	125	0,98	100	Total
Sotillo de las Palomas	3	126	0,62	100	Total
Sotillo de las Palomas	3	127	13,37	100	Total
Sotillo de las Palomas	3	128	6,41	100	Total
Sotillo de las Palomas	3	129	0,95	100	Total

Municipio	Polígono	Parcela	Superficie parcela (ha)	Superficie en RN 2000 (%)	Inclusión total/parcial
Sotillo de las Palomas	3	130	1,41	100	Total
Sotillo de las Palomas	3	131	0,80	100	Total
Sotillo de las Palomas	3	132	15,39	100	Total
Sotillo de las Palomas	3	133	0,94	100	Total
Sotillo de las Palomas	3	134	0,85	100	Total
Sotillo de las Palomas	3	135	0,75	100	Total
Sotillo de las Palomas	3	136	0,43	100	Total
Sotillo de las Palomas	3	137	18,91	100	Total
Sotillo de las Palomas	3	138	0,63	100	Total
Sotillo de las Palomas	3	139	1,45	100	Total
Sotillo de las Palomas	3	140	1,91	100	Total
Sotillo de las Palomas	3	141	0,91	100	Total
Sotillo de las Palomas	3	142	0,93	100	Total
Sotillo de las Palomas	3	143	4,42	100	Total
Sotillo de las Palomas	3	144	4,32	100	Total
Sotillo de las Palomas	3	145	0,42	100	Total
Sotillo de las Palomas	3	146	6,16	100	Total
Sotillo de las Palomas	3	147	2,56	100	Total
Sotillo de las Palomas	3	148	1,03	100	Total
Sotillo de las Palomas	3	149	1,50	100	Total
Sotillo de las Palomas	3	150	3,17	100	Total

Municipio	Polígono	Parcela	Superficie parcela (ha)	Superficie en RN 2000 (%)	Inclusión total/parcial
Sotillo de las Palomas	3	151	5,79	100	Total
Sotillo de las Palomas	3	152	2,22	100	Total
Sotillo de las Palomas	3	153	3,42	100	Total
Sotillo de las Palomas	3	154	0,20	100	Total
Sotillo de las Palomas	3	155	1,06	100	Total
Sotillo de las Palomas	3	156	1,89	100	Total
Sotillo de las Palomas	3	157	1,06	100	Total
Sotillo de las Palomas	3	158	2,61	100	Total
Sotillo de las Palomas	3	159	3,43	100	Total
Sotillo de las Palomas	3	160	0,66	100	Total
Sotillo de las Palomas	3	161	0,30	100	Total
Sotillo de las Palomas	3	162	0,33	100	Total
Sotillo de las Palomas	3	163	2,25	100	Total
Sotillo de las Palomas	3	164	2,03	100	Total
Sotillo de las Palomas	3	165	11,72	100	Total
Sotillo de las Palomas	3	166	24,22	100	Total
Sotillo de las Palomas	3	167	20,35	100	Total
Sotillo de las Palomas	3	168	3,18	100	Total
Sotillo de las Palomas	3	169	4,29	100	Total
Sotillo de las Palomas	3	170	28,76	100	Total
Sotillo de las Palomas	3	171	0,83	100	Total

Municipio	Polígono	Parcela	Superficie parcela (ha)	Superficie en RN 2000 (%)	Inclusión total/parcial
Sotillo de las Palomas	3	172	0,86	100	Total
Sotillo de las Palomas	3	173	0,46	100	Total
Sotillo de las Palomas	3	174	2,96	100	Total
Sotillo de las Palomas	3	175	0,84	100	Total
Sotillo de las Palomas	3	176	4,61	100	Total
Sotillo de las Palomas	3	177	76,41	100	Total
Sotillo de las Palomas	3	179	0,59	100	Total
Sotillo de las Palomas	3	180	1,21	100	Total
Sotillo de las Palomas	3	181	1,45	100	Total
Sotillo de las Palomas	3	182	20,38	100	Total
Sotillo de las Palomas	3	183	25,76	100	Total
Sotillo de las Palomas	3	184	50,65	100	Total
Sotillo de las Palomas	3	185	16,00	100	Total
Sotillo de las Palomas	3	187	8,30	17,06	Parcial
Sotillo de las Palomas	3	191	7,77	40,01	Parcial
Sotillo de las Palomas	3	192	5,96	42,92	Parcial
Sotillo de las Palomas	3	195	6,98	37,83	Parcial
Sotillo de las Palomas	3	209	57,09	9,58	Parcial
Sotillo de las Palomas	3	210	3,53	17,03	Parcial
Sotillo de las Palomas	3	216	44,39	20,85	Parcial
Sotillo de las Palomas	3	223	4,10	67,05	Parcial

Municipio	Polígono	Parcela	Superficie parcela (ha)	Superficie en RN 2000 (%)	Inclusión total/parcial
Sotillo de las Palomas	3	224	1,11	51,97	Parcial
Sotillo de las Palomas	3	227	0,94	56,73	Parcial
Sotillo de las Palomas	3	228	1,01	67,89	Parcial
Sotillo de las Palomas	3	229	2,25	60,68	Parcial
Sotillo de las Palomas	3	231	0,79	36,63	Parcial
Sotillo de las Palomas	3	232	0,45	34,31	Parcial
Sotillo de las Palomas	3	233	1,87	38,74	Parcial
Sotillo de las Palomas	3	234	0,31	100	Total
Sotillo de las Palomas	3	236	1,38	51,07	Parcial
Sotillo de las Palomas	3	237	0,76	70,94	Parcial
Sotillo de las Palomas	3	238	1,24	100	Total
Sotillo de las Palomas	3	243	2,88	100	Total
Sotillo de las Palomas	3	244	5,00	100	Total
Sotillo de las Palomas	3	245	8,36	100	Total
Sotillo de las Palomas	3	246	2,93	100	Total
Sotillo de las Palomas	3	247	32,99	86,22	Parcial
Sotillo de las Palomas	3	248	0,68	100	Total
Sotillo de las Palomas	3	9001	2,63	100	Total
Sotillo de las Palomas	3	9002	0,55	10,03	Parcial
Sotillo de las Palomas	3	9003	0,45	100	Total
Sotillo de las Palomas	3	9004	0,44	17,37	Parcial

Municipio	Polígono	Parcela	Superficie parcela (ha)	Superficie en RN 2000 (%)	Inclusión total/parcial
Sotillo de las Palomas	3	9007	0,60	32,18	Parcial
Sotillo de las Palomas	3	9008	1,16	91,61	Parcial
Sotillo de las Palomas	3	9009	0,77	11,34	Parcial
Sotillo de las Palomas	3	60001	0,26	100	Total
Sotillo de las Palomas	3	60002	0,18	100	Total
Sotillo de las Palomas	3	60003	0,04	100	Total
Sotillo de las Palomas	3	60004	0,07	100	Total
Sotillo de las Palomas	3	60005	0,04	100	Total
Sotillo de las Palomas	3	60006	0,11	100	Total
Sotillo de las Palomas	4	1	30,92	100	Total
Sotillo de las Palomas	4	2	54,41	100	Total
Sotillo de las Palomas	4	3	1,79	100	Total
Sotillo de las Palomas	4	4	1,45	100	Total
Sotillo de las Palomas	4	5	0,08	100	Total
Sotillo de las Palomas	4	6	1,94	100	Total
Sotillo de las Palomas	4	7	21,40	100	Total
Sotillo de las Palomas	4	8	26,88	100	Total
Sotillo de las Palomas	4	9	0,42	100	Total
Sotillo de las Palomas	4	10	0,45	100	Total
Sotillo de las Palomas	4	11	0,62	100	Total
Sotillo de las Palomas	4	12	12,02	100	Total

Municipio	Polígono	Parcela	Superficie parcela (ha)	Superficie en RN 2000 (%)	Inclusión total/parcial
Sotillo de las Palomas	4	13	0,80	100	Total
Sotillo de las Palomas	4	14	5,13	100	Total
Sotillo de las Palomas	4	15	3,43	100	Total
Sotillo de las Palomas	4	16	1,56	100	Total
Sotillo de las Palomas	4	17	1,46	100	Total
Sotillo de las Palomas	4	18	1,91	100	Total
Sotillo de las Palomas	4	19	3,35	100	Total
Sotillo de las Palomas	4	20	6,00	100	Total
Sotillo de las Palomas	4	21	0,96	100	Total
Sotillo de las Palomas	4	22	6,70	100	Total
Sotillo de las Palomas	4	23	1,89	100	Total
Sotillo de las Palomas	4	24	5,03	100	Total
Sotillo de las Palomas	4	25	2,70	100	Total
Sotillo de las Palomas	4	26	1,86	100	Total
Sotillo de las Palomas	4	27	2,07	100	Total
Sotillo de las Palomas	4	28	2,75	100	Total
Sotillo de las Palomas	4	29	2,45	100	Total
Sotillo de las Palomas	4	30	2,00	100	Total
Sotillo de las Palomas	4	31	2,15	100	Total
Sotillo de las Palomas	4	32	3,79	100	Total
Sotillo de las Palomas	4	33	8,43	100	Total

Municipio	Polígono	Parcela	Superficie parcela (ha)	Superficie en RN 2000 (%)	Inclusión total/parcial
Sotillo de las Palomas	4	34	13,51	100	Total
Sotillo de las Palomas	4	35	20,78	100	Total
Sotillo de las Palomas	4	36	3,61	100	Total
Sotillo de las Palomas	4	37	3,81	100	Total
Sotillo de las Palomas	4	38	5,45	100	Total
Sotillo de las Palomas	4	39	5,35	100	Total
Sotillo de las Palomas	4	40	2,77	100	Total
Sotillo de las Palomas	4	41	4,51	100	Total
Sotillo de las Palomas	4	42	4,48	100	Total
Sotillo de las Palomas	4	43	12,54	100	Total
Sotillo de las Palomas	4	44	3,46	100	Total
Sotillo de las Palomas	4	45	23,78	100	Total
Sotillo de las Palomas	4	46	3,83	100	Total
Sotillo de las Palomas	4	47	3,53	100	Total
Sotillo de las Palomas	4	48	2,94	100	Total
Sotillo de las Palomas	4	49	1,39	100	Total
Sotillo de las Palomas	4	50	1,30	100	Total
Sotillo de las Palomas	4	51	2,34	100	Total
Sotillo de las Palomas	4	52	31,61	100	Total
Sotillo de las Palomas	4	53	2,17	100	Total
Sotillo de las Palomas	4	54	6,23	100	Total

Municipio	Polígono	Parcela	Superficie parcela (ha)	Superficie en RN 2000 (%)	Inclusión total/parcial
Sotillo de las Palomas	4	55	8,59	100	Total
Sotillo de las Palomas	4	56	1,29	100	Total
Sotillo de las Palomas	4	57	1,39	100	Total
Sotillo de las Palomas	4	58	6,01	100	Total
Sotillo de las Palomas	4	59	28,71	100	Total
Sotillo de las Palomas	4	60	0,59	100	Total
Sotillo de las Palomas	4	61	19,29	100	Total
Sotillo de las Palomas	4	9001	0,15	100	Total
Sotillo de las Palomas	4	9002	1,91	100	Total
Sotillo de las Palomas	4	9003	1,94	100	Total
Sotillo de las Palomas	4	9004	1,07	100	Total
Sotillo de las Palomas	4	9005	0,09	100	Total
Sotillo de las Palomas	4	60001	0,06	100	Total
Sotillo de las Palomas	4	60002	0,28	100	Total
Sotillo de las Palomas	4	60003	0,41	100	Total
Sotillo de las Palomas	4	60004	0,59	100	Total
Talavera de la Reina	39	168	3,33	100	Total
Talavera de la Reina	39	252	30,16	100	Total
Talavera de la Reina	39	253	64,25	100	Total
Talavera de la Reina	39	270	0,78	100	Total
Talavera de la Reina	39	271	0,85	100	Total
Talavera de la Reina	39	272	0,49	100	Total
Talavera de la Reina	39	9008	0,32	100	Total
Talavera de la Reina	39	9009	5,67	71,55	Parcial
Talavera de la Reina	39	10253	9,56	100	Total
Talavera de la Reina	39	20253	1,13	100	Total
Talavera de la Reina	40	1	0,41	100	Total

Municipio	Polígono	Parcela	Superficie parcela (ha)	Superficie en RN 2000 (%)	Inclusión total/parcial
Talavera de la Reina	40	2	0,14	100	Total
Talavera de la Reina	40	3	0,42	100	Total
Talavera de la Reina	40	4	0,23	100	Total
Talavera de la Reina	40	5	0,24	100	Total
Talavera de la Reina	40	6	0,36	100	Total
Talavera de la Reina	40	7	0,37	100	Total
Talavera de la Reina	40	8	0,38	100	Total
Talavera de la Reina	40	9	0,42	100	Total
Talavera de la Reina	40	10	0,74	100	Total
Talavera de la Reina	40	11	0,49	100	Total
Talavera de la Reina	40	12	0,48	100	Total
Talavera de la Reina	40	13	0,89	100	Total
Talavera de la Reina	40	14	0,43	100	Total
Talavera de la Reina	40	15	0,39	100	Total
Talavera de la Reina	40	16	0,95	100	Total
Talavera de la Reina	40	17	0,33	100	Total
Talavera de la Reina	40	18	0,30	100	Total
Talavera de la Reina	40	19	0,32	100	Total
Talavera de la Reina	40	20	0,46	100	Total
Talavera de la Reina	40	21	0,09	100	Total
Talavera de la Reina	40	22	0,27	100	Total
Talavera de la Reina	40	23	0,29	100	Total
Talavera de la Reina	40	24	0,60	100	Total
Talavera de la Reina	40	25	0,97	100	Total
Talavera de la Reina	40	26	0,38	100	Total
Talavera de la Reina	40	27	0,58	100	Total
Talavera de la Reina	40	28	11,77	100	Total
Talavera de la Reina	40	29	2,23	100	Total
Talavera de la Reina	40	30	1,73	100	Total
Talavera de la Reina	40	31	3,39	100	Total
Talavera de la Reina	40	32	1,92	100	Total
Talavera de la Reina	40	33	0,61	100	Total
Talavera de la Reina	40	34	1,01	100	Total
Talavera de la Reina	40	35	0,48	100	Total
Talavera de la Reina	40	36	0,59	100	Total
Talavera de la Reina	40	37	0,55	100	Total
Talavera de la Reina	40	38	0,69	100	Total
Talavera de la Reina	40	39	0,77	100	Total
Talavera de la Reina	40	40	0,63	100	Total
Talavera de la Reina	40	41	0,63	100	Total
Talavera de la Reina	40	42	0,57	100	Total
Talavera de la Reina	40	43	0,26	100	Total
Talavera de la Reina	40	44	0,12	100	Total

Municipio	Polígono	Parcela	Superficie parcela (ha)	Superficie en RN 2000 (%)	Inclusión total/parcial
Talavera de la Reina	40	45	0,47	100	Total
Talavera de la Reina	40	46	0,66	100	Total
Talavera de la Reina	40	47	0,30	100	Total
Talavera de la Reina	40	48	0,25	100	Total
Talavera de la Reina	40	49	1,08	100	Total
Talavera de la Reina	40	50	0,95	100	Total
Talavera de la Reina	40	51	0,60	100	Total
Talavera de la Reina	40	52	1,71	100	Total
Talavera de la Reina	40	53	0,27	100	Total
Talavera de la Reina	40	54	0,33	100	Total
Talavera de la Reina	40	55	0,31	100	Total
Talavera de la Reina	40	56	0,39	100	Total
Talavera de la Reina	40	57	0,38	100	Total
Talavera de la Reina	40	58	0,53	100	Total
Talavera de la Reina	40	59	0,27	100	Total
Talavera de la Reina	40	60	0,46	100	Total
Talavera de la Reina	40	61	0,44	100	Total
Talavera de la Reina	40	62	0,53	100	Total
Talavera de la Reina	40	63	0,25	100	Total
Talavera de la Reina	40	64	0,67	100	Total
Talavera de la Reina	40	65	0,45	100	Total
Talavera de la Reina	40	66	0,32	100	Total
Talavera de la Reina	40	67	0,30	100	Total
Talavera de la Reina	40	68	0,42	100	Total
Talavera de la Reina	40	69	0,78	100	Total
Talavera de la Reina	40	70	1,03	100	Total
Talavera de la Reina	40	71	0,70	100	Total
Talavera de la Reina	40	72	0,79	100	Total
Talavera de la Reina	40	73	0,88	100	Total
Talavera de la Reina	40	74	0,77	100	Total
Talavera de la Reina	40	75	0,83	100	Total
Talavera de la Reina	40	76	0,78	100	Total
Talavera de la Reina	40	77	0,21	100	Total
Talavera de la Reina	40	78	0,20	100	Total
Talavera de la Reina	40	79	0,37	100	Total
Talavera de la Reina	40	80	0,13	100	Total
Talavera de la Reina	40	81	0,75	100	Total
Talavera de la Reina	40	82	0,09	100	Total
Talavera de la Reina	40	83	0,09	100	Total
Talavera de la Reina	40	84	0,21	100	Total
Talavera de la Reina	40	85	0,51	100	Total
Talavera de la Reina	40	86	0,88	100	Total
Talavera de la Reina	40	87	0,96	100	Total

Municipio	Polígono	Parcela	Superficie parcela (ha)	Superficie en RN 2000 (%)	Inclusión total/parcial
Talavera de la Reina	40	88	0,68	100	Total
Talavera de la Reina	40	89	0,64	100	Total
Talavera de la Reina	40	90	0,60	100	Total
Talavera de la Reina	40	91	0,61	100	Total
Talavera de la Reina	40	92	0,73	100	Total
Talavera de la Reina	40	93	0,42	100	Total
Talavera de la Reina	40	94	0,22	100	Total
Talavera de la Reina	40	95	1,25	100	Total
Talavera de la Reina	40	96	0,67	100	Total
Talavera de la Reina	40	97	0,14	100	Total
Talavera de la Reina	40	98	0,12	100	Total
Talavera de la Reina	40	99	0,21	100	Total
Talavera de la Reina	40	100	0,26	100	Total
Talavera de la Reina	40	101	0,21	100	Total
Talavera de la Reina	40	102	0,38	100	Total
Talavera de la Reina	40	103	0,23	100	Total
Talavera de la Reina	40	104	0,59	100	Total
Talavera de la Reina	40	105	0,44	100	Total
Talavera de la Reina	40	106	0,39	100	Total
Talavera de la Reina	40	107	0,41	100	Total
Talavera de la Reina	40	108	1,23	100	Total
Talavera de la Reina	40	109	0,57	100	Total
Talavera de la Reina	40	110	0,61	100	Total
Talavera de la Reina	40	111	0,34	100	Total
Talavera de la Reina	40	112	0,35	100	Total
Talavera de la Reina	40	113	0,44	100	Total
Talavera de la Reina	40	114	0,32	100	Total
Talavera de la Reina	40	115	0,29	100	Total
Talavera de la Reina	40	116	0,25	100	Total
Talavera de la Reina	40	117	0,45	100	Total
Talavera de la Reina	40	118	0,76	100	Total
Talavera de la Reina	40	119	0,76	100	Total
Talavera de la Reina	40	120	0,53	100	Total
Talavera de la Reina	40	121	0,30	100	Total
Talavera de la Reina	40	122	0,34	100	Total
Talavera de la Reina	40	123	0,52	100	Total
Talavera de la Reina	40	124	0,85	100	Total
Talavera de la Reina	40	125	0,87	100	Total
Talavera de la Reina	40	126	0,55	100	Total
Talavera de la Reina	40	127	0,47	100	Total
Talavera de la Reina	40	128	0,79	100	Total
Talavera de la Reina	40	129	0,70	100	Total
Talavera de la Reina	40	130	0,59	100	Total

Municipio	Polígono	Parcela	Superficie parcela (ha)	Superficie en RN 2000 (%)	Inclusión total/parcial
Talavera de la Reina	40	131	0,82	100	Total
Talavera de la Reina	40	132	0,59	100	Total
Talavera de la Reina	40	133	0,49	100	Total
Talavera de la Reina	40	134	0,84	100	Total
Talavera de la Reina	40	135	0,76	100	Total
Talavera de la Reina	40	136	0,68	100	Total
Talavera de la Reina	40	137	0,76	100	Total
Talavera de la Reina	40	138	0,68	100	Total
Talavera de la Reina	40	139	0,58	100	Total
Talavera de la Reina	40	140	0,62	100	Total
Talavera de la Reina	40	141	0,80	100	Total
Talavera de la Reina	40	142	0,48	100	Total
Talavera de la Reina	40	143	0,60	100	Total
Talavera de la Reina	40	144	0,62	100	Total
Talavera de la Reina	40	145	0,60	100	Total
Talavera de la Reina	40	146	0,53	100	Total
Talavera de la Reina	40	147	0,84	100	Total
Talavera de la Reina	40	148	0,75	100	Total
Talavera de la Reina	40	149	0,96	100	Total
Talavera de la Reina	40	150	0,57	100	Total
Talavera de la Reina	40	151	0,92	100	Total
Talavera de la Reina	40	152	0,99	100	Total
Talavera de la Reina	40	153	0,94	100	Total
Talavera de la Reina	40	154	0,29	100	Total
Talavera de la Reina	40	155	0,37	100	Total
Talavera de la Reina	40	156	0,61	100	Total
Talavera de la Reina	40	157	0,24	100	Total
Talavera de la Reina	40	158	0,84	100	Total
Talavera de la Reina	40	159	0,95	100	Total
Talavera de la Reina	40	160	0,66	100	Total
Talavera de la Reina	40	161	0,52	100	Total
Talavera de la Reina	40	162	0,96	100	Total
Talavera de la Reina	40	163	0,78	100	Total
Talavera de la Reina	40	164	0,73	100	Total
Talavera de la Reina	40	165	0,39	100	Total
Talavera de la Reina	40	166	0,35	100	Total
Talavera de la Reina	40	167	0,25	100	Total
Talavera de la Reina	40	168	0,31	100	Total
Talavera de la Reina	40	169	0,29	100	Total
Talavera de la Reina	40	170	0,32	100	Total
Talavera de la Reina	40	171	0,18	100	Total
Talavera de la Reina	40	172	0,09	100	Total
Talavera de la Reina	40	173	0,11	100	Total

Municipio	Polígono	Parcela	Superficie parcela (ha)	Superficie en RN 2000 (%)	Inclusión total/parcial
Talavera de la Reina	40	174	0,38	100	Total
Talavera de la Reina	40	175	0,46	100	Total
Talavera de la Reina	40	176	0,17	100	Total
Talavera de la Reina	40	177	0,11	100	Total
Talavera de la Reina	40	178	0,54	100	Total
Talavera de la Reina	40	179	0,29	100	Total
Talavera de la Reina	40	180	0,19	100	Total
Talavera de la Reina	40	181	0,58	100	Total
Talavera de la Reina	40	182	0,86	100	Total
Talavera de la Reina	40	183	0,47	100	Total
Talavera de la Reina	40	184	0,39	100	Total
Talavera de la Reina	40	185	0,25	100	Total
Talavera de la Reina	40	186	0,55	100	Total
Talavera de la Reina	40	187	0,18	100	Total
Talavera de la Reina	40	188	0,50	100	Total
Talavera de la Reina	40	189	0,51	100	Total
Talavera de la Reina	40	190	0,96	100	Total
Talavera de la Reina	40	191	0,60	100	Total
Talavera de la Reina	40	192	0,35	100	Total
Talavera de la Reina	40	193	0,82	100	Total
Talavera de la Reina	40	194	0,45	100	Total
Talavera de la Reina	40	195	2,03	100	Total
Talavera de la Reina	40	196	1,26	100	Total
Talavera de la Reina	40	197	8,17	100	Total
Talavera de la Reina	40	198	114,21	100	Total
Talavera de la Reina	40	199	155,19	100	Total
Talavera de la Reina	40	200	58,14	100	Total
Talavera de la Reina	40	201	0,48	100	Total
Talavera de la Reina	40	202	0,17	100	Total
Talavera de la Reina	40	9001	1,99	100	Total
Talavera de la Reina	40	9002	0,16	100	Total
Talavera de la Reina	40	9003	12,06	100	Total
Talavera de la Reina	40	9004	20,18	100	Total
Talavera de la Reina	40	9005	1,15	100	Total
Talavera de la Reina	40	9006	1,07	100	Total
Talavera de la Reina	40	9007	2,04	72,88	Parcial
Talavera de la Reina	40	9008	0,69	100	Total
Talavera de la Reina	40	10021	0,36	100	Total
Talavera de la Reina	40	10022	0,41	100	Total
Talavera de la Reina	40	10023	0,31	100	Total
Talavera de la Reina	40	10033	0,66	100	Total
Talavera de la Reina	40	10034	0,98	100	Total
Talavera de la Reina	40	10035	0,48	100	Total

Municipio	Polígono	Parcela	Superficie parcela (ha)	Superficie en RN 2000 (%)	Inclusión total/parcial
Talavera de la Reina	40	10036	0,19	100	Total
Talavera de la Reina	40	10037	0,06	100	Total
Talavera de la Reina	40	10039	0,13	100	Total
Talavera de la Reina	40	10041	0,14	100	Total
Talavera de la Reina	40	10042	0,16	100	Total
Talavera de la Reina	40	10044	0,18	100	Total
Talavera de la Reina	40	10045	0,41	100	Total
Talavera de la Reina	40	10048	0,12	100	Total
Talavera de la Reina	40	10049	1,00	100	Total
Talavera de la Reina	40	10050	0,72	100	Total
Talavera de la Reina	40	10052	1,44	100	Total
Talavera de la Reina	40	10054	0,25	100	Total
Talavera de la Reina	40	10055	0,21	100	Total
Talavera de la Reina	40	10059	0,29	100	Total
Talavera de la Reina	40	10063	0,26	100	Total
Talavera de la Reina	40	10065	0,15	100	Total
Talavera de la Reina	40	10066	0,29	100	Total
Talavera de la Reina	40	10067	0,27	100	Total
Talavera de la Reina	40	10068	0,36	100	Total
Talavera de la Reina	40	10069	0,54	100	Total
Talavera de la Reina	40	10070	0,91	100	Total
Talavera de la Reina	40	10071	0,89	100	Total
Talavera de la Reina	40	10072	0,87	100	Total
Talavera de la Reina	40	10073	0,91	100	Total
Talavera de la Reina	40	10074	0,70	100	Total
Talavera de la Reina	40	10075	1,00	100	Total
Talavera de la Reina	40	10076	0,52	100	Total
Talavera de la Reina	40	10078	0,09	100	Total
Talavera de la Reina	40	10082	0,57	100	Total
Talavera de la Reina	40	10083	0,29	100	Total
Talavera de la Reina	40	10084	0,15	100	Total
Talavera de la Reina	40	10085	0,50	100	Total
Talavera de la Reina	40	10086	0,64	100	Total
Talavera de la Reina	40	10087	0,89	100	Total
Talavera de la Reina	40	10089	0,18	100	Total
Talavera de la Reina	40	10091	0,19	100	Total
Talavera de la Reina	40	10094	0,17	100	Total
Talavera de la Reina	40	10095	1,77	100	Total
Talavera de la Reina	40	10096	0,39	100	Total
Talavera de la Reina	40	10101	0,18	100	Total
Talavera de la Reina	40	10103	0,22	100	Total
Talavera de la Reina	40	10105	0,40	100	Total
Talavera de la Reina	40	10106	0,19	100	Total

Municipio	Polígono	Parcela	Superficie parcela (ha)	Superficie en RN 2000 (%)	Inclusión total/parcial
Talavera de la Reina	40	10107	0,19	100	Total
Talavera de la Reina	40	10108	1,30	100	Total
Talavera de la Reina	40	10109	0,93	100	Total
Talavera de la Reina	40	10111	0,36	100	Total
Talavera de la Reina	40	10112	0,14	100	Total
Talavera de la Reina	40	10113	0,13	100	Total
Talavera de la Reina	40	10116	0,38	100	Total
Talavera de la Reina	40	10117	0,17	100	Total
Talavera de la Reina	40	10118	0,18	100	Total
Talavera de la Reina	40	10119	0,22	100	Total
Talavera de la Reina	40	10120	0,13	100	Total
Talavera de la Reina	40	10122	0,17	100	Total
Talavera de la Reina	40	10124	0,21	100	Total
Talavera de la Reina	40	10127	0,15	100	Total
Talavera de la Reina	40	10128	0,63	100	Total
Talavera de la Reina	40	10129	0,81	100	Total
Talavera de la Reina	40	10131	0,12	100	Total
Talavera de la Reina	40	10133	1,28	100	Total
Talavera de la Reina	40	10134	0,16	100	Total
Talavera de la Reina	40	10135	0,15	100	Total
Talavera de la Reina	40	10136	0,17	100	Total
Talavera de la Reina	40	10137	0,14	100	Total
Talavera de la Reina	40	10138	0,16	100	Total
Talavera de la Reina	40	10139	0,12	100	Total
Talavera de la Reina	40	10140	0,18	100	Total
Talavera de la Reina	40	10141	0,12	100	Total
Talavera de la Reina	40	10142	0,74	100	Total
Talavera de la Reina	40	10143	0,95	100	Total
Talavera de la Reina	40	10144	0,34	100	Total
Talavera de la Reina	40	10145	0,13	100	Total
Talavera de la Reina	40	10146	0,18	100	Total
Talavera de la Reina	40	10147	0,19	100	Total
Talavera de la Reina	40	10148	0,26	100	Total
Talavera de la Reina	40	10149	0,17	100	Total
Talavera de la Reina	40	10150	0,21	100	Total
Talavera de la Reina	40	10151	0,20	100	Total
Talavera de la Reina	40	10152	0,23	100	Total
Talavera de la Reina	40	10153	0,21	100	Total
Talavera de la Reina	40	10154	0,96	100	Total
Talavera de la Reina	40	10155	1,15	100	Total
Talavera de la Reina	40	10156	1,09	100	Total
Talavera de la Reina	40	10157	0,95	100	Total
Talavera de la Reina	40	10160	1,01	100	Total

Municipio	Polígono	Parcela	Superficie parcela (ha)	Superficie en RN 2000 (%)	Inclusión total/parcial
Talavera de la Reina	40	10161	0,19	100	Total
Talavera de la Reina	40	10162	0,44	100	Total
Talavera de la Reina	40	10163	1,43	100	Total
Talavera de la Reina	40	10164	1,25	100	Total
Talavera de la Reina	40	10170	0,64	100	Total
Talavera de la Reina	40	10174	0,09	100	Total
Talavera de la Reina	40	10176	0,11	100	Total
Talavera de la Reina	40	10177	0,15	100	Total
Talavera de la Reina	40	10178	0,05	100	Total
Talavera de la Reina	40	10180	0,04	100	Total
Talavera de la Reina	40	10181	0,37	100	Total
Talavera de la Reina	40	10182	0,34	100	Total
Talavera de la Reina	40	10183	1,26	100	Total
Talavera de la Reina	40	10185	0,30	100	Total
Talavera de la Reina	40	10187	0,42	100	Total
Talavera de la Reina	40	10188	1,29	100	Total
Talavera de la Reina	40	10189	0,46	100	Total
Talavera de la Reina	40	10192	0,58	100	Total
Talavera de la Reina	40	10193	0,55	100	Total
Talavera de la Reina	40	10194	1,30	100	Total
Talavera de la Reina	40	10197	1,56	100	Total
Talavera de la Reina	40	10201	0,12	100	Total
Talavera de la Reina	40	20033	0,13	100	Total
Talavera de la Reina	40	20034	0,11	100	Total
Talavera de la Reina	40	20035	0,09	100	Total
Talavera de la Reina	40	20045	0,12	100	Total
Talavera de la Reina	40	20049	0,19	100	Total
Talavera de la Reina	40	20050	0,14	100	Total
Talavera de la Reina	40	20052	0,36	100	Total
Talavera de la Reina	40	20066	0,09	100	Total
Talavera de la Reina	40	20067	0,11	100	Total
Talavera de la Reina	40	20068	0,10	100	Total
Talavera de la Reina	40	20069	0,18	100	Total
Talavera de la Reina	40	20070	0,36	100	Total
Talavera de la Reina	40	20071	0,30	100	Total
Talavera de la Reina	40	20072	0,28	100	Total
Talavera de la Reina	40	20073	0,32	100	Total
Talavera de la Reina	40	20074	0,26	100	Total
Talavera de la Reina	40	20075	0,26	100	Total
Talavera de la Reina	40	20076	0,11	100	Total
Talavera de la Reina	40	20082	0,16	100	Total
Talavera de la Reina	40	20085	0,11	100	Total
Talavera de la Reina	40	20086	0,21	100	Total

Municipio	Polígono	Parcela	Superficie parcela (ha)	Superficie en RN 2000 (%)	Inclusión total/parcial
Talavera de la Reina	40	20087	0,29	100	Total
Talavera de la Reina	40	20095	0,58	100	Total
Talavera de la Reina	40	20108	0,34	100	Total
Talavera de la Reina	40	20109	0,21	100	Total
Talavera de la Reina	40	20128	0,16	100	Total
Talavera de la Reina	40	20129	0,16	100	Total
Talavera de la Reina	40	20133	0,23	100	Total
Talavera de la Reina	40	20142	0,11	100	Total
Talavera de la Reina	40	20143	0,13	100	Total
Talavera de la Reina	40	20154	0,22	100	Total
Talavera de la Reina	40	20155	0,25	100	Total
Talavera de la Reina	40	20156	0,26	100	Total
Talavera de la Reina	40	20157	0,32	100	Total
Talavera de la Reina	40	20160	0,35	100	Total
Talavera de la Reina	40	20163	0,48	100	Total
Talavera de la Reina	40	20164	0,53	100	Total
Talavera de la Reina	40	20183	0,36	100	Total
Talavera de la Reina	40	20188	0,50	100	Total
Talavera de la Reina	41	74	66,74	100	Total
Talavera de la Reina	41	9004	2,26	100	Total
Talavera de la Reina	41	9007	2,37	49,32	Parcial
Talavera de la Reina	42	1	225,48	100	Total
Talavera de la Reina	42	2	128,55	100	Total
Talavera de la Reina	42	9001	0,87	100	Total
Talavera de la Reina	42	9002	2,00	53,00	Parcial
Talavera de la Reina	42	9003	0,79	100	Total
Talavera de la Reina	42	10002	104,37	63,03	Parcial
Torralba de Oropesa	1	26	26,58	100	Total
Torralba de Oropesa	1	27	9,07	100	Total
Torralba de Oropesa	1	28	14,56	100	Total
Torralba de Oropesa	1	29	38,97	100	Total
Torralba de Oropesa	1	30	32,27	100	Total
Torralba de Oropesa	1	9001	2,80	100	Total
Torralba de Oropesa	1	9002	1,61	57,68	Parcial
Torralba de Oropesa	1	9003	0,45	100	Total
Torralba de Oropesa	1	9004	0,39	100	Total
Torralba de Oropesa	1	9005	2,32	57,36	Parcial
Torralba de Oropesa	1	9008	0,64	100	Total
Torralba de Oropesa	2	3	26,20	100	Total
Torralba de Oropesa	2	4	130,74	100	Total
Torralba de Oropesa	2	5	5,77	100	Total
Torralba de Oropesa	2	6	2,09	100	Total
Torralba de Oropesa	2	7	78,52	100	Total

Municipio	Polígono	Parcela	Superficie parcela (ha)	Superficie en RN 2000 (%)	Inclusión total/parcial
Torralba de Oropesa	2	8	4,34	100	Total
Torralba de Oropesa	2	1006	0,04	100	Total
Torralba de Oropesa	2	9001	1,65	100	Total
Torralba de Oropesa	2	9002	0,65	100	Total
Torralba de Oropesa	2	9003	0,30	100	Total
Torralba de Oropesa	2	9004	5,48	100	Total
Torralba de Oropesa	2	9005	1,45	100	Total
Torralba de Oropesa	2	9006	1,10	100	Total
Torralba de Oropesa	3	1	9,52	100	Total
Torralba de Oropesa	3	2	6,77	100	Total
Torralba de Oropesa	3	3	3,12	100	Total
Torralba de Oropesa	3	4	3,38	100	Total
Torralba de Oropesa	3	5	3,42	100	Total
Torralba de Oropesa	3	6	3,05	100	Total
Torralba de Oropesa	3	7	6,49	100	Total
Torralba de Oropesa	3	8	8,78	100	Total
Torralba de Oropesa	3	9	7,25	100	Total
Torralba de Oropesa	3	10	24,79	100	Total
Torralba de Oropesa	3	11	53,78	100	Total
Torralba de Oropesa	3	12	12,21	100	Total
Torralba de Oropesa	3	13	2,00	100	Total
Torralba de Oropesa	3	14	1,93	100	Total
Torralba de Oropesa	3	15	1,65	100	Total
Torralba de Oropesa	3	16	1,71	100	Total
Torralba de Oropesa	3	17	1,62	100	Total
Torralba de Oropesa	3	18	0,94	100	Total
Torralba de Oropesa	3	19	12,57	100	Total
Torralba de Oropesa	3	20	6,13	100	Total
Torralba de Oropesa	3	21	3,02	100	Total
Torralba de Oropesa	3	22	7,98	100	Total
Torralba de Oropesa	3	23	3,97	100	Total
Torralba de Oropesa	3	24	0,12	100	Total
Torralba de Oropesa	3	25	0,60	100	Total
Torralba de Oropesa	3	26	1,27	100	Total
Torralba de Oropesa	3	27	0,98	100	Total
Torralba de Oropesa	3	28	0,91	100	Total
Torralba de Oropesa	3	29	1,28	100	Total
Torralba de Oropesa	3	30	0,49	100	Total
Torralba de Oropesa	3	31	0,49	100	Total
Torralba de Oropesa	3	32	5,52	100	Total
Torralba de Oropesa	3	33	2,41	100	Total
Torralba de Oropesa	3	34	1,85	100	Total
Torralba de Oropesa	3	35	3,15	100	Total

Municipio	Polígono	Parcela	Superficie parcela (ha)	Superficie en RN 2000 (%)	Inclusión total/parcial
Torralba de Oropesa	3	36	1,47	100	Total
Torralba de Oropesa	3	37	0,93	100	Total
Torralba de Oropesa	3	38	1,19	100	Total
Torralba de Oropesa	3	39	0,79	100	Total
Torralba de Oropesa	3	40	0,49	100	Total
Torralba de Oropesa	3	41	0,63	100	Total
Torralba de Oropesa	3	42	5,63	100	Total
Torralba de Oropesa	3	43	1,33	100	Total
Torralba de Oropesa	3	44	4,09	100	Total
Torralba de Oropesa	3	45	6,52	100	Total
Torralba de Oropesa	3	46	0,90	100	Total
Torralba de Oropesa	3	47	1,66	100	Total
Torralba de Oropesa	3	48	1,51	100	Total
Torralba de Oropesa	3	49	1,15	100	Total
Torralba de Oropesa	3	50	9,63	100	Total
Torralba de Oropesa	3	51	12,14	100	Total
Torralba de Oropesa	3	52	1,83	100	Total
Torralba de Oropesa	3	53	1,31	100	Total
Torralba de Oropesa	3	54	1,19	100	Total
Torralba de Oropesa	3	55	4,05	100	Total
Torralba de Oropesa	3	56	7,70	100	Total
Torralba de Oropesa	3	57	0,87	100	Total
Torralba de Oropesa	3	58	1,83	100	Total
Torralba de Oropesa	3	59	1,69	100	Total
Torralba de Oropesa	3	1026	0,48	100	Total
Torralba de Oropesa	3	1029	0,66	100	Total
Torralba de Oropesa	3	1032	5,98	100	Total
Torralba de Oropesa	3	1037	0,31	100	Total
Torralba de Oropesa	3	1038	0,04	100	Total
Torralba de Oropesa	3	1051	0,32	100	Total
Torralba de Oropesa	3	1052	0,51	100	Total
Torralba de Oropesa	3	1053	0,74	100	Total
Torralba de Oropesa	3	1054	1,43	100	Total
Torralba de Oropesa	3	5001	1,17	100	Total
Torralba de Oropesa	3	5002	0,35	100	Total
Torralba de Oropesa	3	5003	0,05	100	Total
Torralba de Oropesa	3	9001	2,40	100	Total
Torralba de Oropesa	3	9002	0,63	100	Total
Torralba de Oropesa	3	9003	1,39	100	Total
Torralba de Oropesa	3	9004	1,70	100	Total
Torralba de Oropesa	3	9005	1,32	100	Total
Torralba de Oropesa	3	9006	0,36	100	Total
Torralba de Oropesa	3	9007	0,35	100	Total

Municipio	Polígono	Parcela	Superficie parcela (ha)	Superficie en RN 2000 (%)	Inclusión total/parcial
Torralba de Oropesa	3	9008	0,005	100	Total
Torralba de Oropesa	3	9009	0,01	100	Total
Torralba de Oropesa	3	9010	0,003	100	Total
Torralba de Oropesa	3	10001	14,20	100	Total
Torralba de Oropesa	3	20001	13,04	100	Total
Torralba de Oropesa	4	1	3,99	100	Total
Torralba de Oropesa	4	2	11,82	100	Total
Torralba de Oropesa	4	4	9,50	3,00	Parcial
Torralba de Oropesa	4	34	4,86	100	Total
Torralba de Oropesa	4	35	7,77	100	Total
Torralba de Oropesa	4	36	3,26	100	Total
Torralba de Oropesa	4	37	4,58	100	Total
Torralba de Oropesa	4	38	5,54	100	Total
Torralba de Oropesa	4	39	2,14	100	Total
Torralba de Oropesa	4	40	0,50	100	Total
Torralba de Oropesa	4	41	10,18	100	Total
Torralba de Oropesa	4	42	7,59	100	Total
Torralba de Oropesa	4	43	1,43	100	Total
Torralba de Oropesa	4	44	2,77	100	Total
Torralba de Oropesa	4	45	2,30	100	Total
Torralba de Oropesa	4	46	7,57	100	Total
Torralba de Oropesa	4	47	0,59	100	Total
Torralba de Oropesa	4	48	7,45	100	Total
Torralba de Oropesa	4	49	1,76	100	Total
Torralba de Oropesa	4	50	6,05	100	Total
Torralba de Oropesa	4	51	1,74	100	Total
Torralba de Oropesa	4	52	1,88	100	Total
Torralba de Oropesa	4	53	1,30	100	Total
Torralba de Oropesa	4	54	1,12	100	Total
Torralba de Oropesa	4	55	1,78	100	Total
Torralba de Oropesa	4	56	0,74	100	Total
Torralba de Oropesa	4	57	0,88	100	Total
Torralba de Oropesa	4	58	0,92	100	Total
Torralba de Oropesa	4	59	0,77	100	Total
Torralba de Oropesa	4	60	0,65	100	Total
Torralba de Oropesa	4	61	0,55	100	Total
Torralba de Oropesa	4	62	0,49	100	Total
Torralba de Oropesa	4	63	0,36	100	Total
Torralba de Oropesa	4	64	0,28	100	Total
Torralba de Oropesa	4	65	0,21	100	Total
Torralba de Oropesa	4	68	33,84	1,01	Parcial
Torralba de Oropesa	4	71	3,63	100	Total
Torralba de Oropesa	4	72	4,30	100	Total

Municipio	Polígono	Parcela	Superficie parcela (ha)	Superficie en RN 2000 (%)	Inclusión total/parcial
Torralba de Oropesa	4	73	3,86	100	Total
Torralba de Oropesa	4	74	4,17	100	Total
Torralba de Oropesa	4	75	1,18	100	Total
Torralba de Oropesa	4	76	1,09	100	Total
Torralba de Oropesa	4	77	2,00	100	Total
Torralba de Oropesa	4	78	9,11	100	Total
Torralba de Oropesa	4	5001	0,79	100	Total
Torralba de Oropesa	4	9001	0,56	100	Total
Torralba de Oropesa	4	9002	0,58	14,29	Parcial
Torralba de Oropesa	4	9008	0,69	33,43	Parcial
Torralba de Oropesa	4	9009	0,79	100	Total
Torralba de Oropesa	4	9010	0,79	33,51	Parcial
Torralba de Oropesa	4	9011	1,01	100	Total
Torralba de Oropesa	4	9012	0,78	32,09	Parcial
Torralba de Oropesa	4	9013	0,51	82,20	Parcial
Torralba de Oropesa	4	9015	0,76	100	Total
Torralba de Oropesa	4	9016	0,20	100	Total
Torralba de Oropesa	4	9017	0,17	100	Total
Torralba de Oropesa	4	9020	0,39	100	Total
Torralba de Oropesa	4	9021	0,47	100	Total
Torralba de Oropesa	4	9022	0,62	50,70	Parcial
Torralba de Oropesa	4	9025	0,02	100	Total
Torralba de Oropesa	4	10041	2,15	100	Total
Velada	1	1	362,17	10,07	Parcial
Velada	1	2	195,57	9,15	Parcial
Velada	1	3	211,31	51,81	Parcial
Velada	1	9002	1,43	27,30	Parcial
Velada	1	9006	37,86	30,35	Parcial
Velada	1	9007	1,79	59,00	Parcial
Velada	1	9009	0,16	100	Total
Velada	1	9010	0,03	100	Total
Velada	1	60006	0,75	100	Total
Velada	2	1	251,95	6,67	Parcial
Velada	2	9011	0,16	100	Total
Velada	4	4	0,99	14,11	Parcial
Velada	4	5	2,36	23,76	Parcial
Velada	4	6	1,38	24,20	Parcial
Velada	4	7	0,72	23,51	Parcial
Velada	4	8	1,01	21,70	Parcial
Velada	4	9	1,36	19,21	Parcial
Velada	4	10	1,20	22,35	Parcial
Velada	4	11	1,79	26,16	Parcial
Velada	4	12	0,80	14,02	Parcial

Municipio	Polígono	Parcela	Superficie parcela (ha)	Superficie en RN 2000 (%)	Inclusión total/parcial
Velada	4	139	0,78	22,76	Parcial
Velada	4	143	0,68	19,36	Parcial
Velada	4	157	1,28	26,33	Parcial
Velada	4	158	1,27	23,61	Parcial
Velada	4	9004	0,93	100	Total
Velada	5	60001	1,93	100	Total
Velada	8	1	485,66	85,97	Parcial
Velada	8	9001	12,55	84,80	Parcial
Velada	8	9002	1,22	100	Total
Velada	9	1	37,93	100	Total
Velada	9	2	246,55	100	Total
Velada	9	3	4,56	100	Total
Velada	9	4	0,86	100	Total
Velada	9	5	1,00	100	Total
Velada	9	6	298,78	100	Total
Velada	9	7	112,77	100	Total
Velada	9	9000	0,07	100	Total
Velada	9	9001	1,64	100	Total
Velada	9	9002	5,65	100	Total
Velada	9	9003	3,65	100	Total
Velada	9	9004	3,23	100	Total
Velada	9	60001	0,70	100	Total
Velada	9	60002	0,19	100	Total
Velada	9	60005	1,65	100	Total
Velada	9	80001	0,01	100	Total
Velada	9	80002	0,03	100	Total
Velada	9	80003	0,03	100	Total
Velada	10	1	752,18	100	Total
Velada	10	9001	3,01	100	Total
Velada	10	9002	9,17	100	Total
Velada	10	9003	1,02	100	Total
Velada	10	9004	0,19	100	Total
Velada	10	60001	0,39	100	Total
Velada	10	60002	0,13	100	Total
Velada	10	60003	0,06	100	Total
Velada	10	60004	0,08	100	Total
Velada	10	80001	1,38	100	Total
Velada	10	80002	0,24	100	Total
Velada	11	1	262,19	100	Total
Velada	11	2	83,68	100	Total
Velada	11	9001	5,32	100	Total
Velada	11	9002	2,07	100	Total
Velada	12	1	116,73	100	Total

Municipio	Polígono	Parcela	Superficie parcela (ha)	Superficie en RN 2000 (%)	Inclusión total/parcial
Velada	12	2	443,58	100	Total
Velada	12	3	88,23	100	Total
Velada	12	4	86,54	100	Total
Velada	12	5	63,11	100	Total
Velada	12	6	21,79	100	Total
Velada	12	9001	1,30	100	Total
Velada	12	9002	0,74	100	Total
Velada	12	9003	5,97	100	Total
Velada	12	9004	1,17	100	Total
Velada	13	1	291,02	100	Total
Velada	13	9001	1,56	100	Total
Velada	13	9002	3,57	100	Total
Velada	13	60001	0,17	100	Total
Velada	13	80001	0,44	100	Total
Velada	14	1	501,41	100	Total
Velada	14	2	29,68	99,59	Parcial
Velada	14	3	23,97	100	Total
Velada	14	4	184,26	100	Total
Velada	14	5	259,33	100	Total
Velada	14	6	152,56	100	Total
Velada	14	9000	0,01	100	Total
Velada	14	9001	6,43	100	Total
Velada	14	9002	5,62	100	Total
Velada	14	9003	0,96	100	Total
Velada	14	9504	0,01	100	Total
Velada	14	9505	0,01	100	Total
Velada	14	9506	0,004	100	Total
Velada	14	9507	0,01	100	Total
Velada	14	9508	0,004	100	Total
Velada	14	9509	0,01	100	Total
Velada	14	9510	0,02	100	Total
Velada	14	9511	0,02	100	Total
Velada	14	9512	0,01	100	Total
Velada	14	60001	0,13	100	Total
Velada	15	1	130,46	100	Total
Velada	15	2	251,50	100	Total
Velada	15	3	174,70	100	Total
Velada	15	4	105,74	100	Total
Velada	15	5	3,26	96,97	Parcial
Velada	15	9001	5,56	100	Total
Velada	15	9002	0,23	100	Total
Velada	15	9003	0,02	100	Total
Velada	15	9004	0,01	100	Total

Municipio	Polígono	Parcela	Superficie parcela (ha)	Superficie en RN 2000 (%)	Inclusión total/parcial
Velada	16	1	171,48	100	Total
Velada	16	2	354,49	100	Total
Velada	16	9000	0,02	100	Total
Velada	16	9001	1,76	100	Total
Velada	16	9002	1,47	100	Total
Velada	16	9003	1,33	100	Total
Velada	16	9004	0,07	100	Total
Velada	16	9503	0,003	100	Total
Velada	16	9504	0,01	100	Total
Velada	16	60001	3,50	100	Total
Velada	16	60002	0,08	100	Total
Velada	16	60003	0,29	100	Total
Velada	16	60004	0,34	100	Total
Velada	16	60005	0,14	100	Total
Velada	16	60006	0,03	100	Total
Velada	16	60007	0,23	100	Total
Velada	17	1	58,81	100	Total
Velada	17	2	252,86	100	Total
Velada	17	3	49,90	100	Total
Velada	17	4	57,07	100	Total
Velada	17	9000	0,08	100	Total
Velada	17	9001	1,23	100	Total
Velada	17	9002	1,69	100	Total
Velada	17	9003	0,81	100	Total
Velada	17	9507	0,02	100	Total
Velada	17	9508	0,01	100	Total
Velada	17	9509	0,05	100	Total
Velada	17	9510	0,03	100	Total
Velada	17	80001	0,07	100	Total
Velada	18	1	84,67	100	Total
Velada	18	2	952,54	78,20	Parcial
Velada	18	3	0,14	100	Total
Velada	19	1	292,17	100	Total
Velada	19	9001	0,35	100	Total
Velada	19	9502	0,03	100	Total
Velada	19	9503	0,01	100	Total
Velada	19	60001	0,15	100	Total
Velada	19	80001	0,04	100	Total
Velada	19	80002	0,28	100	Total
Velada	20	1	441,69	100	Total
Velada	20	2	327,55	100	Total
Velada	20	9000	0,03	100	Total
Velada	20	9001	1,11	100	Total

Municipio	Polígono	Parcela	Superficie parcela (ha)	Superficie en RN 2000 (%)	Inclusión total/parcial
Velada	20	9503	0,01	100	Total
Velada	20	9504	0,01	100	Total
Velada	20	60001	0,10	100	Total
Velada	20	80001	0,02	100	Total
Velada	21	1	378,34	100	Total
Velada	21	2	366,70	78,79	Parcial
Velada	21	9000	0,05	100	Total
Velada	21	9001	2,97	100	Total
Velada	21	9002	0,43	100	Total
Velada	21	9003	0,32	100	Total
Velada	21	9503	0,01	100	Total
Velada	21	9504	0,01	100	Total
Velada	21	60001	0,11	100	Total
Velada	21	60002	0,16	100	Total
Velada	21	80001	0,01	100	Total
Velada	21	80002	0,03	100	Total
Velada	22	1	99,44	93,16	Parcial
Velada	22	2	309,53	56,77	Parcial
Velada	22	3	53,49	100	Total
Velada	22	9	18,22	0,12	Parcial
Velada	22	9001	1,84	66,58	Parcial
Velada	22	9002	2,02	100	Total
Velada	22	9003	3,35	100	Total
Velada	23	1	108,55	100	Total
Velada	23	2	259,97	100	Total
Velada	23	9000	0,12	100	Total
Velada	23	9001	3,57	100	Total
Velada	23	9002	0,23	100	Total
Velada	23	9003	1,71	100	Total
Velada	23	9503	0,01	100	Total
Velada	23	9504	0,01	100	Total
Velada	23	9505	0,01	100	Total
Velada	23	80001	0,04	100	Total
Velada	24	1	239,40	100	Total
Velada	24	2	251,80	100	Total
Velada	24	9001	0,08	100	Total
Velada	24	9002	1,93	100	Total
Velada	24	9003	0,23	100	Total
Velada	24	9004	4,50	100	Total
Velada	24	9503	0,05	100	Total
Velada	24	9504	0,02	100	Total
Velada	24	9506	0,004	100	Total
Velada	24	9507	0,11	100	Total

Municipio	Polígono	Parcela	Superficie parcela (ha)	Superficie en RN 2000 (%)	Inclusión total/parcial
Velada	24	60001	0,04	100	Total
Velada	24	60002	0,12	100	Total
Velada	24	60003	0,28	100	Total
Velada	24	80001	0,18	100	Total
Velada	24	80002	0,14	100	Total
Velada	24	80003	0,15	100	Total
Velada	24	80004	0,02	100	Total
Velada	24	80005	0,07	100	Total
Velada	24	80006	0,13	100	Total
Velada	25	1	155,65	100	Total
Velada	25	2	3,23	100	Total
Velada	25	3	5,49	100	Total
Velada	25	4	53,82	100	Total
Velada	25	5	24,80	100	Total
Velada	25	6	21,91	100	Total
Velada	25	7	20,28	100	Total
Velada	25	8	75,34	100	Total
Velada	25	9	2,36	100	Total
Velada	25	10	198,93	100	Total
Velada	25	11	242,49	100	Total
Velada	25	12	1,63	100	Total
Velada	25	9000	0,03	100	Total
Velada	25	9001	0,18	100	Total
Velada	25	9002	2,00	100	Total
Velada	25	9003	7,72	100	Total
Velada	25	9004	1,57	100	Total
Velada	25	9510	0,01	100	Total
Velada	25	9511	0,004	100	Total
Velada	25	9512	0,01	100	Total
Velada	25	9513	0,01	100	Total
Velada	25	9514	0,06	100	Total
Velada	25	60001	0,17	100	Total
Velada	25	80001	0,01	100	Total
Velada	25	80002	0,06	100	Total
Velada	25	80003	0,03	100	Total
Velada	25	80004	0,02	100	Total
Velada	25	80005	0,04	100	Total
Velada	25	80006	0,02	100	Total
Velada	25	80007	0,003	100	Total
Velada	25	80008	0,01	100	Total
Velada	25	80009	0,03	100	Total
Velada	25	80010	0,01	100	Total
Velada	25	80011	0,01	100	Total

Municipio	Polígono	Parcela	Superficie parcela (ha)	Superficie en RN 2000 (%)	Inclusión total/parcial
Velada	25	80012	0,01	100	Total
Velada	25	80013	0,07	100	Total
Velada	26	1	21,70	100	Total
Velada	26	2	17,95	100	Total
Velada	26	3	0,65	100	Total
Velada	26	4	18,81	100	Total
Velada	26	5	3,56	100	Total
Velada	26	6	31,26	100	Total
Velada	26	7	38,40	100	Total
Velada	26	8	70,39	100	Total
Velada	26	9	18,30	100	Total
Velada	26	10	54,38	100	Total
Velada	26	11	23,32	100	Total
Velada	26	12	10,81	100	Total
Velada	26	13	10,31	100	Total
Velada	26	14	37,13	100	Total
Velada	26	15	19,24	100	Total
Velada	26	16	53,17	100	Total
Velada	26	17	53,39	100	Total
Velada	26	18	46,10	100	Total
Velada	26	19	3,96	100	Total
Velada	26	20	68,96	100	Total
Velada	26	21	71,58	100	Total
Velada	26	9000	0,03	100	Total
Velada	26	9001	1,34	100	Total
Velada	26	9002	1,40	100	Total
Velada	26	9003	0,81	100	Total
Velada	26	9004	0,39	100	Total
Velada	26	9005	1,74	100	Total
Velada	26	9007	1,24	100	Total
Velada	26	9508	0,01	100	Total
Velada	26	9509	0,004	100	Total
Velada	26	9510	0,01	100	Total
Velada	26	9511	0,01	100	Total
Velada	26	9512	0,004	100	Total
Velada	26	9513	0,004	100	Total
Velada	26	60001	0,02	100	Total
Velada	26	60002	0,03	100	Total
Velada	26	60003	0,02	100	Total
Velada	26	80001	0,15	100	Total
Velada	26	80002	0,01	100	Total
Velada	26	80003	0,02	100	Total
Velada	26	80004	0,01	100	Total

Municipio	Polígono	Parcela	Superficie parcela (ha)	Superficie en RN 2000 (%)	Inclusión total/parcial
Velada	26	80005	0,01	100	Total
Velada	26	80006	0,003	100	Total
Velada	26	80007	0,01	100	Total
Velada	26	80008	1,59	100	Total
Velada	998	31	0,09	5,73	Parcial
Velada	998	33	1,46	100	Total
Velada	998	35	0,04	100	Total
Velada	998	36	0,01	100	Total
Velada	998	37	0,01	100	Total
Velada	998	38	0,001	100	Total
Velada	998	39	0,001	100	Total
Velada	998	40	0,01	100	Total
Velada	998	41	0,001	100	Total
Velada	998	42	0,001	100	Total
Velada	998	43	0,001	100	Total
Velada	998	44	0,03	100	Total
Velada	998	45	0,12	100	Total
Velada	998	46	0,01	100	Total
Velada	998	47	0,03	100	Total
Velada	998	48	0,04	100	Total
Velada	998	49	0,01	100	Total
Velada	998	50	0,14	100	Total
Velada	998	51	0,07	100	Total
Velada	998	52	0,01	100	Total
Velada	998	53	0,005	100	Total
Velada	998	56	0,04	100	Total
Velada	998	57	0,03	100	Total
Velada	998	58	0,01	100	Total
Velada	998	59	0,01	100	Total
Velada	998	89	0,03	100	Total
Velada	998	90	0,03	100	Total
Velada	998	91	0,04	100	Total
Velada	998	95	0,001	100	Total

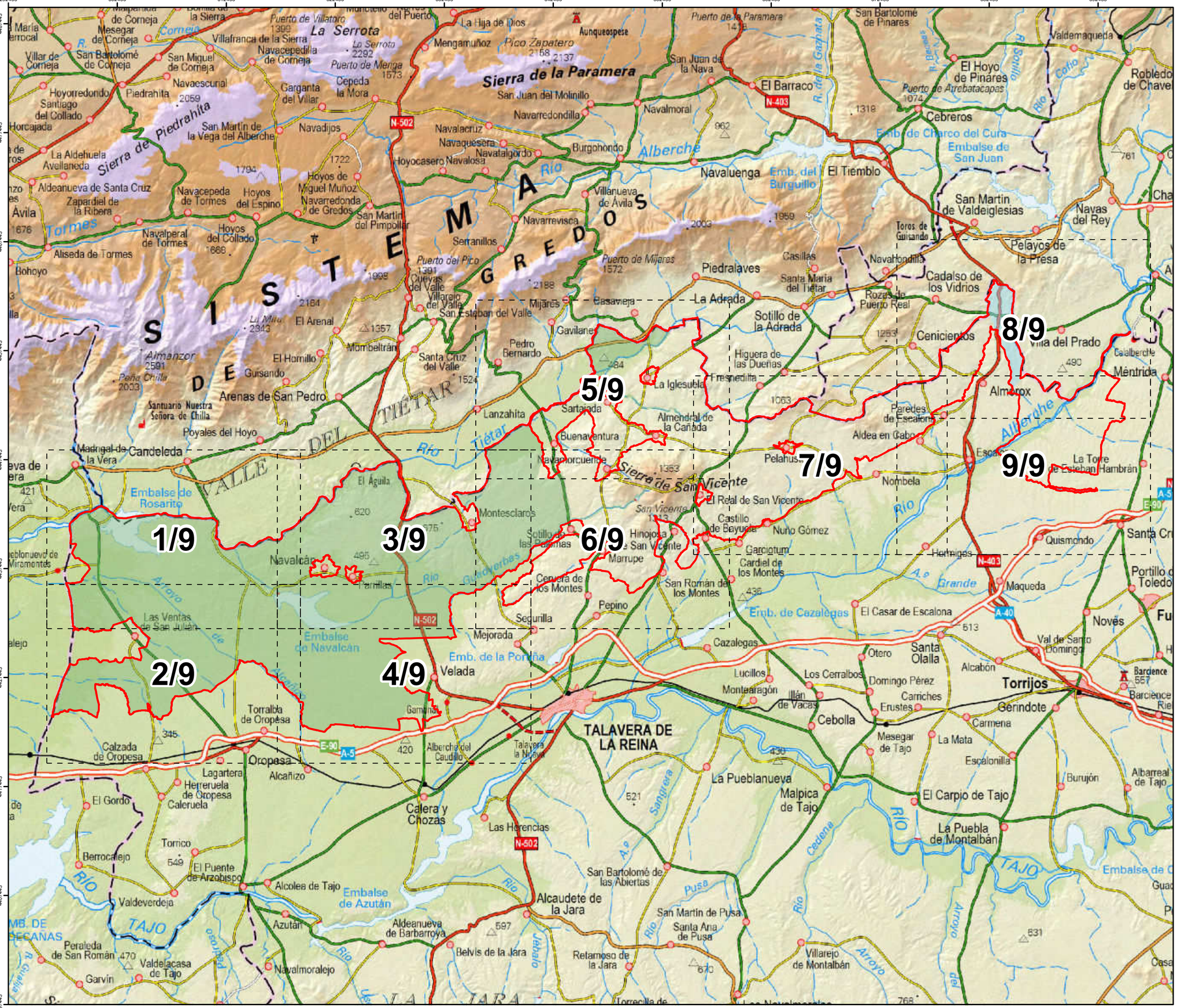
1/9
2/9
3/9
4/9
5/9
6/9
7/9
8/9
9/9
SISTEMA DE GREDOS
Sierra de la Paramera
Sierra de Piedrahita
Sierra de San Vicente
VALLE DEL TIÉTAR
TALAVERA DE LA REINA
Embalse de Rosarito
Embalse de Navalcán
Embalse de Azután
Embalse de San Juan
Embalse de Charco del Cura
Emb. del Burguillo
Emb. de Cazalegas
Emb. de la Portina
Almanzor
La Serrota
Pico Zapatero
Puerto de Tornavacas
Puerto de Mijares
Puerto del Pico
Puerto de Arrebatacapas
Puerto de Menga
Puerto de Villatoro
Puerto de la Paramera
Aunqueospese
Santuario Nuestra Señora de Chilla
Río Tiétar
Río Alberche
Río Tajo
Río Tormes
Río Guadyerbas
Río Cedena
Río Pusa
Río Jébalo
Río Sangrera
Río Guadiana
Río Gazhata
Río Cofio
Río Sotillo
Río Barbas
Arroyo de Alardos
Arroyo del Pelicroso
Arroyo del Gamo
Arroyo Grande
Arroyo de Malpica
Arroyo del Carpio
Arroyo Pelahuseo
Arroyo Jébalo
Arroyo Cofio
Arroyo Sotillo
Arroyo Barbas
Arroyo Cedena
Arroyo Pusa
Arroyo Sangrera
Arroyo Guadyerbas
Arroyo Alardos
Arroyo Malpica
Arroyo Grande
Arroyo Jébalo
Arroyo Pelahuse

Unión Europea
Fondo Europeo Agrícola de Desarrollo Rural

GOBIERNO DE ESPAÑA
MINISTERIO DE AGRICULTURA, ALIMENTACIÓN Y MEDIO AMBIENTE

NATURA 2000

Castilla-La Mancha

RED NATURA 2000
Castilla-La Mancha

ZEPA
[Zona de Especial Protección para las Aves]

DENOMINACIÓN:

PROPUESTA DE NUEVA ZEPA EN EL ÁMBITO TERRITORIAL DE LA ZEC "SIERRA DE SAN VICENTE Y VALLES DEL TIÉTAR Y ALBERCHE", Y ZEPAS "VALLE DEL TIÉTAR, Y EMBALSES DE ROSARITO Y NAVALCÁN" Y "PINAR DE ALMOROX"

Anexo II. Delimitación de la ZEPA propuesta, coincidente con los límites de la ZEC "Sierra de San Vicente y valles del Tiétar y Alberche" (1 de 9)

N

0 0,5 1 2 3 4
Km
1:50.000

LEYENDA

- Límite propuesto para la nueva ZEPA
- ZEPA Valle del Tiétar, y embalses de Rosarito y Navalcán
- ZEPA Pinar de Almorox

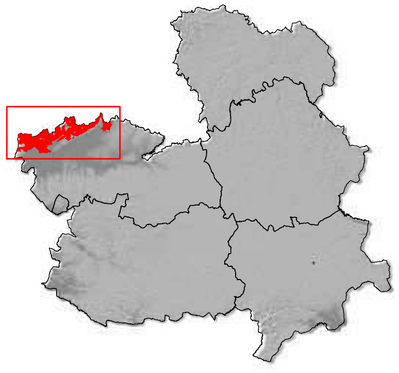

Proyección: UTM HUSO 30
Sistema Geodésico de Referencia: ETRS89
Cartografía Base: Ortofotografía PNOA - Vuelo 2012
Fecha: octubre 2016

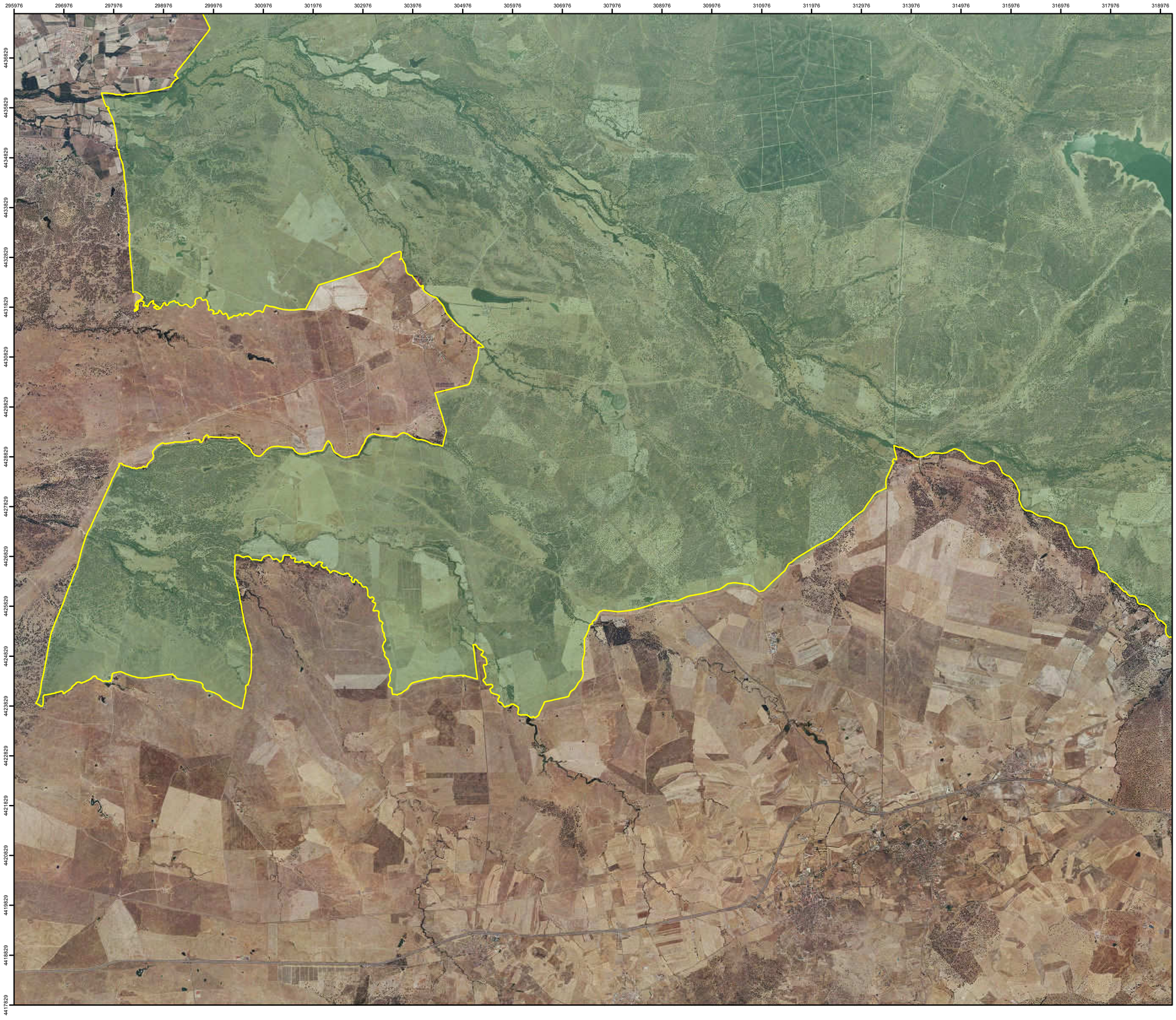

Unión Europea
Fondo Europeo Agrícola de Desarrollo Rural

Castilla-La Mancha

RED NATURA 2000
Castilla-La Mancha

ZEPA
[Zona de Especial Protección para las Aves]

DENOMINACIÓN:

PROPUESTA DE NUEVA ZEPA EN EL ÁMBITO TERRITORIAL DE LA ZEC "SIERRA DE SAN VICENTE Y VALLES DEL TIÉTAR Y ALBERCHE", Y ZEPAS "VALLE DEL TIÉTAR, Y EMBALSES DE ROSARITO Y NAVALCÁN" Y "PINAR DE ALMOROX"

Anexo II. Delimitación de la ZEPA propuesta, coincidente con los límites de la ZEC "Sierra de San Vicente y valles del Tiétar y Alberche" (2 de 9)

N

0 0,5 1 2 3 4
Km
1:50.000

LEYENDA

- Límite propuesto para la nueva ZEPA
- ZEPA Valle del Tiétar, y embalses de Rosarito y Navalcán
- ZEPA Pinar de Almorox

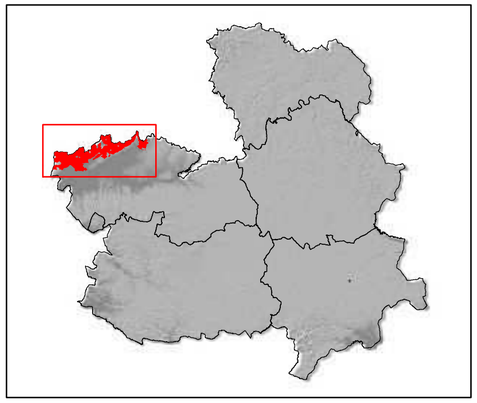

Proyección: UTM HUSO 30
Sistema Geodésico de Referencia: ETRS89
Cartografía Base: Ortofotografía PNOA - Vuelo 2012
Fecha: octubre 2016

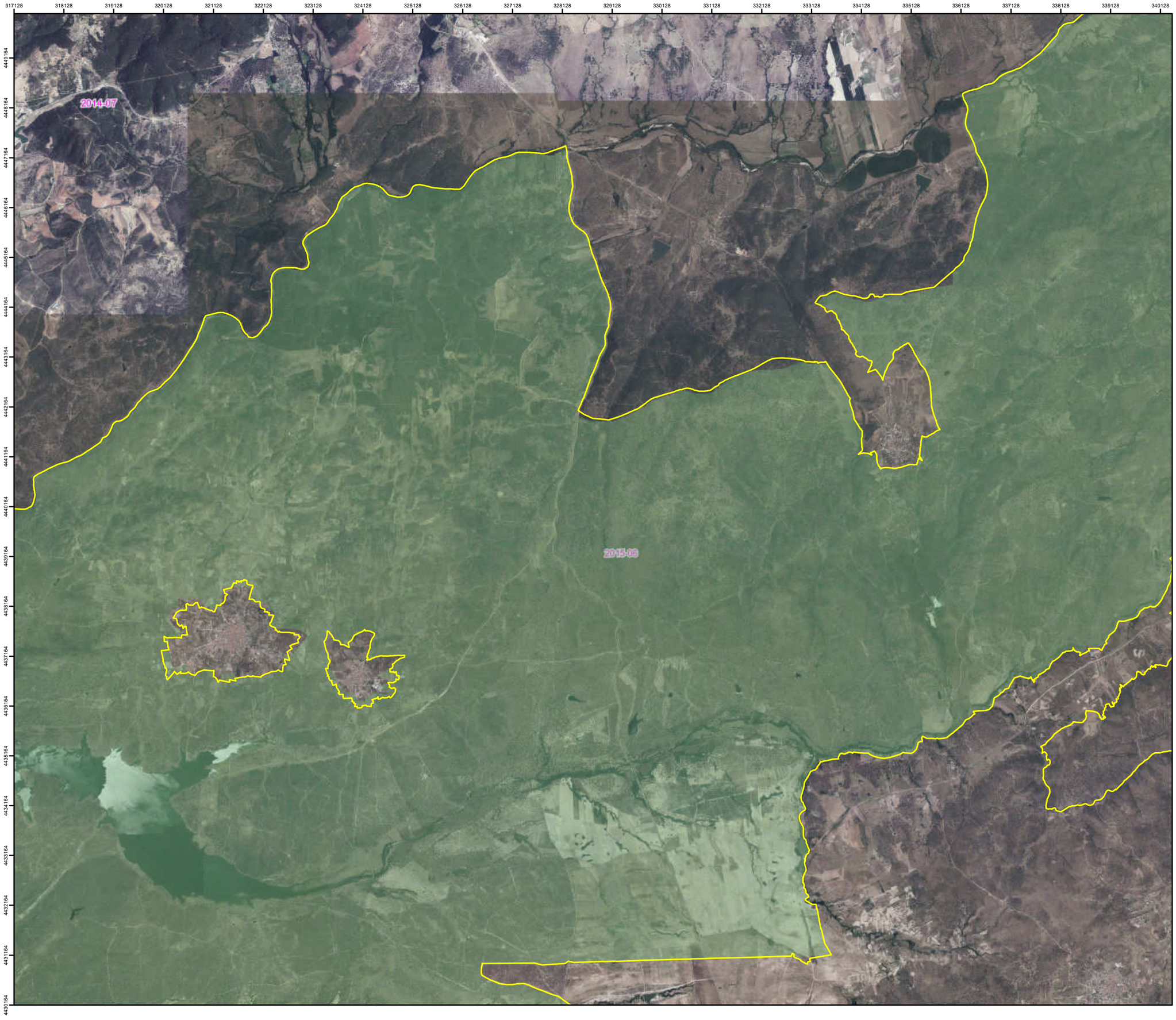

Unión Europea
Fondo Europeo Agrícola de Desarrollo Rural

GOBIERNO DE ESPAÑA
MINISTERIO DE AGRICULTURA, ALIMENTACIÓN Y MEDIO AMBIENTE

NATURA 2000

Castilla-La Mancha

RED NATURA 2000
Castilla-La Mancha

ZEPA
[Zona de Especial Protección para las Aves]

DENOMINACIÓN:

PROPUESTA DE NUEVA ZEPA EN EL ÁMBITO TERRITORIAL DE LA ZEC "SIERRA DE SAN VICENTE Y VALLES DEL TIÉTAR Y ALBERCHE", Y ZEPAS "VALLE DEL TIÉTAR, Y EMBALSES DE ROSARITO Y NAVALCÁN" Y "PINAR DE ALMOROX"

Anexo II. Delimitación de la ZEPA propuesta, coincidente con los límites de la ZEC "Sierra de San Vicente y valles del Tiétar y Alberche" (3 de 9)

N

0 0,5 1 2 3 4
Km
1:50.000

LEYENDA

- Límite propuesto para la nueva ZEPA
- ZEPA Valle del Tiétar, y embalses de Rosarito y Navalcán
- ZEPA Pinar de Almorox

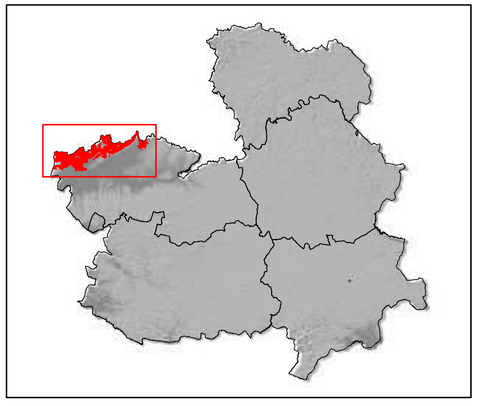

Proyección: UTM HUSO 30
Sistema Geodésico de Referencia: ETRS89
Cartografía Base: Ortofotografía PNOA - Vuelo 2012
Fecha: octubre 2016

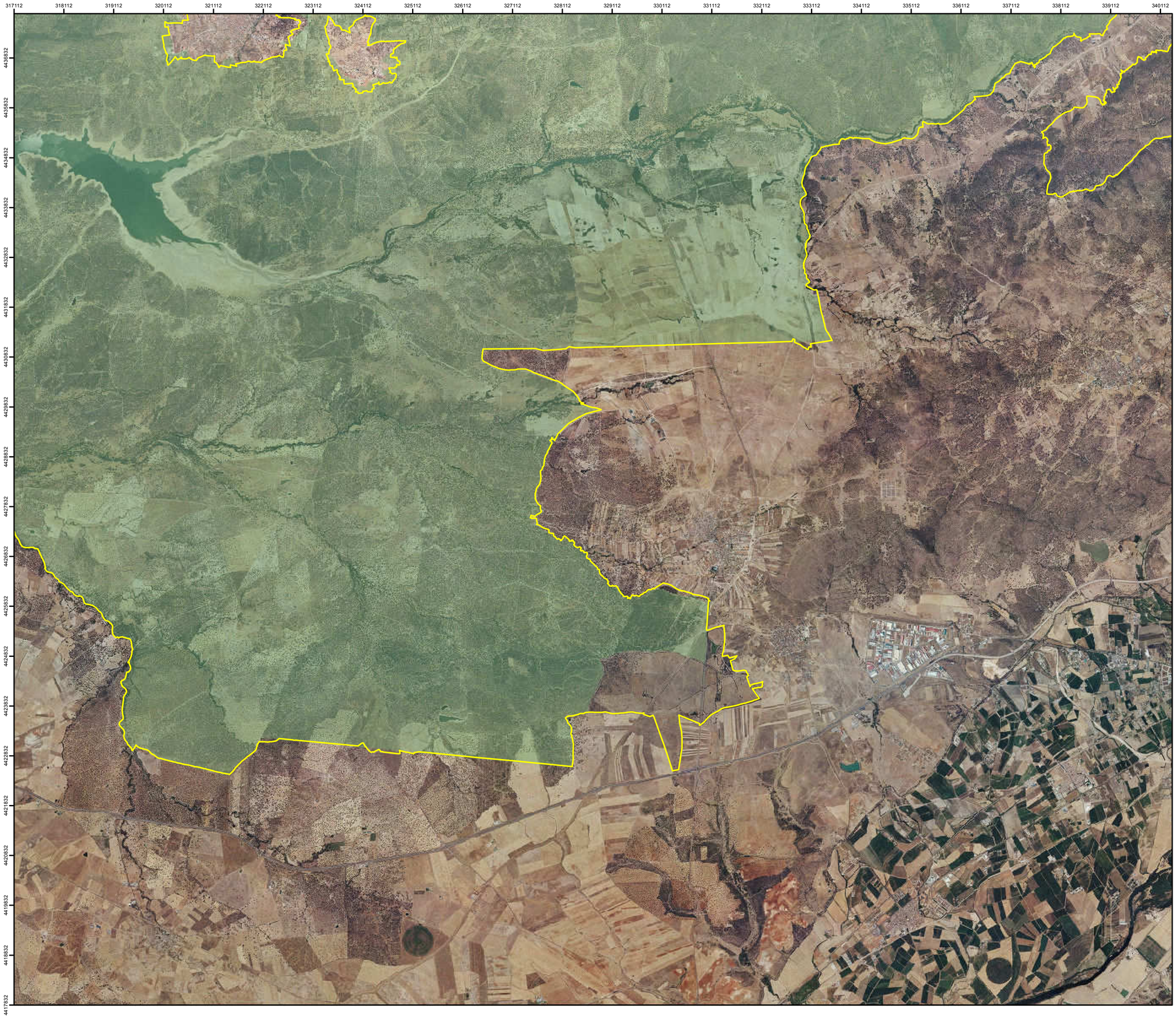

Unión Europea
Fondo Europeo Agrícola de Desarrollo Rural

GOBIERNO DE ESPAÑA — MINISTERIO DE AGRICULTURA, ALIMENTACIÓN Y MEDIO AMBIENTE

NATURA 2000

Castilla-La Mancha

RED NATURA 2000
Castilla-La Mancha

ZEPA
[Zona de Especial Protección para las Aves]

DENOMINACIÓN:

PROPUESTA DE NUEVA ZEPA EN EL ÁMBITO TERRITORIAL DE LA ZEC "SIERRA DE SAN VICENTE Y VALLES DEL TIÉTAR Y ALBERCHE", Y ZEPAS "VALLE DEL TIÉTAR, Y EMBALSES DE ROSARITO Y NAVALCÁN" Y "PINAR DE ALMOROX"

Anexo II. Delimitación de la ZEPA propuesta, coincidente con los límites de la ZEC "Sierra de San Vicente y valles del Tiétar y Alberche" (4 de 9)

N

0 0,5 1 2 3 4
Km
1:50.000

LEYENDA

- Límite propuesto para la nueva ZEPA
- ZEPA Valle del Tiétar, y embalses de Rosarito y Navalcán
- ZEPA Pinar de Almorox

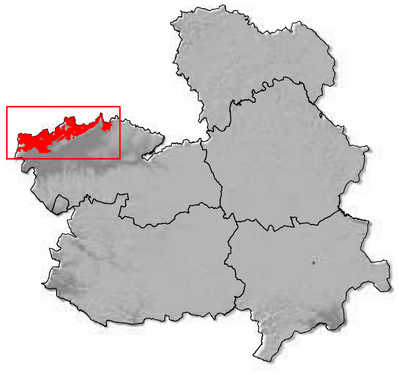

Proyección: UTM HUSO 30
Sistema Geodésico de Referencia: ETRS89
Cartografía Base: Ortofotografía PNOA - Vuelo 2012
Fecha: octubre 2016

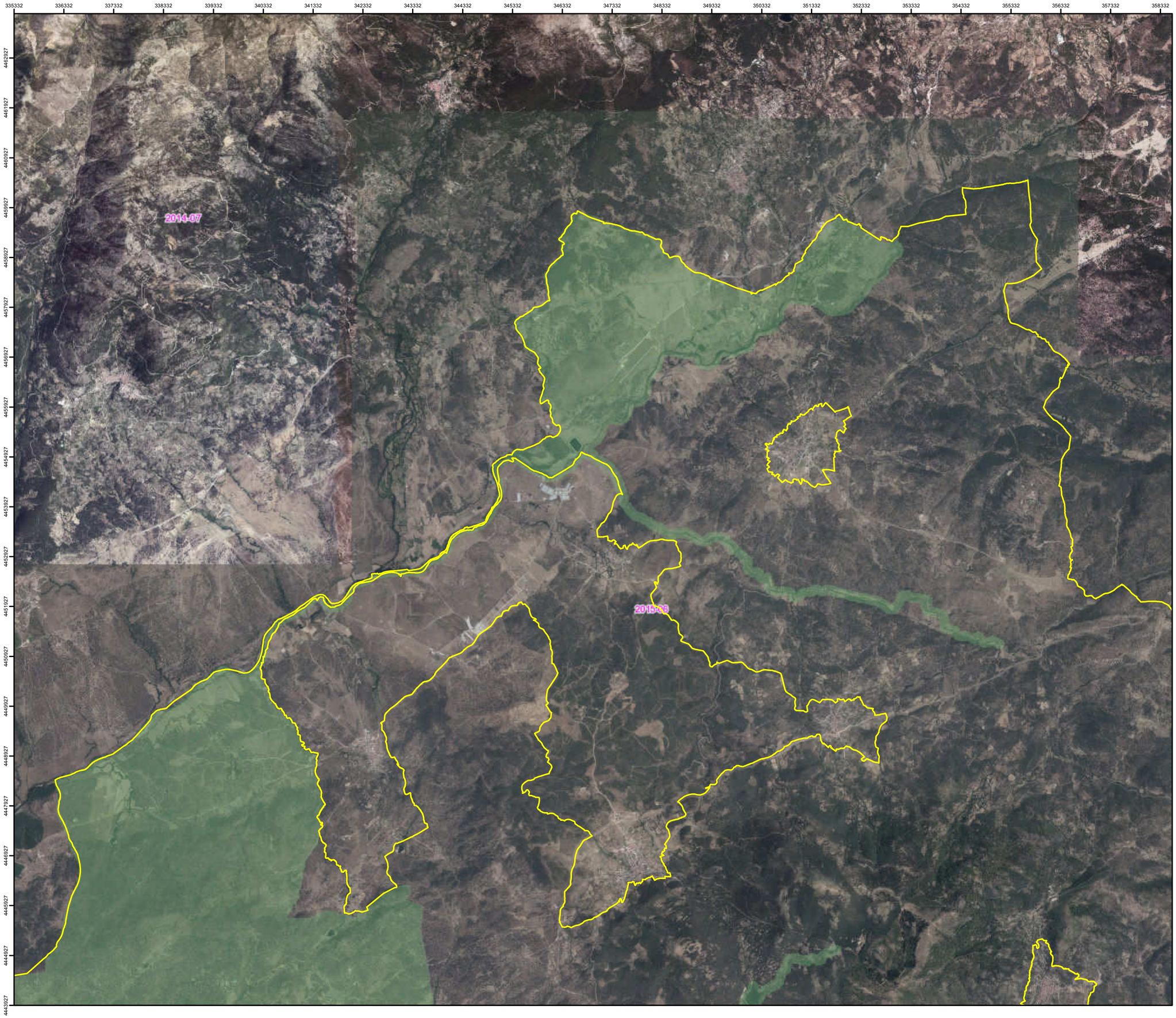

Unión Europea
Fondo Europeo Agrícola de Desarrollo Rural

Gobierno de España — Ministerio de Agricultura, Alimentación y Medio Ambiente

NATURA 2000

Castilla-La Mancha

RED NATURA 2000
Castilla-La Mancha

ZEPA
[Zona de Especial Protección para las Aves]

DENOMINACIÓN:

PROPUESTA DE NUEVA ZEPA EN EL ÁMBITO TERRITORIAL DE LA ZEC "SIERRA DE SAN VICENTE Y VALLES DEL TIÉTAR Y ALBERCHE", Y ZEPAS "VALLE DEL TIÉTAR, Y EMBALSES DE ROSARITO Y NAVALCÁN" Y "PINAR DE ALMOROX"

Anexo II. Delimitación de la ZEPA propuesta, coincidente con los límites de la ZEC "Sierra de San Vicente y valles del Tiétar y Alberche" (5 de 9)

N

0 0,5 1 2 3 4
Km
1:50.000

LEYENDA

- Límite propuesto para la nueva ZEPA
- ZEPA Valle del Tiétar, y embalses de Rosarito y Navalcán
- ZEPA Pinar de Almorox

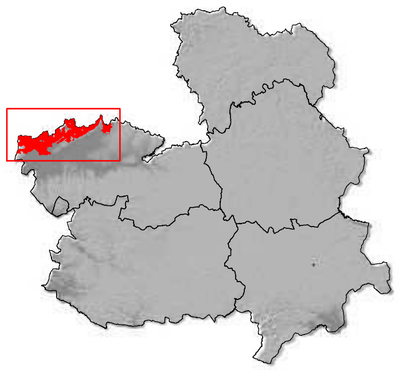

Proyección: UTM HUSO 30
Sistema Geodésico de Referencia: ETRS89
Cartografía Base: Ortofotografía PNOA - Vuelo 2012
Fecha: octubre 2016

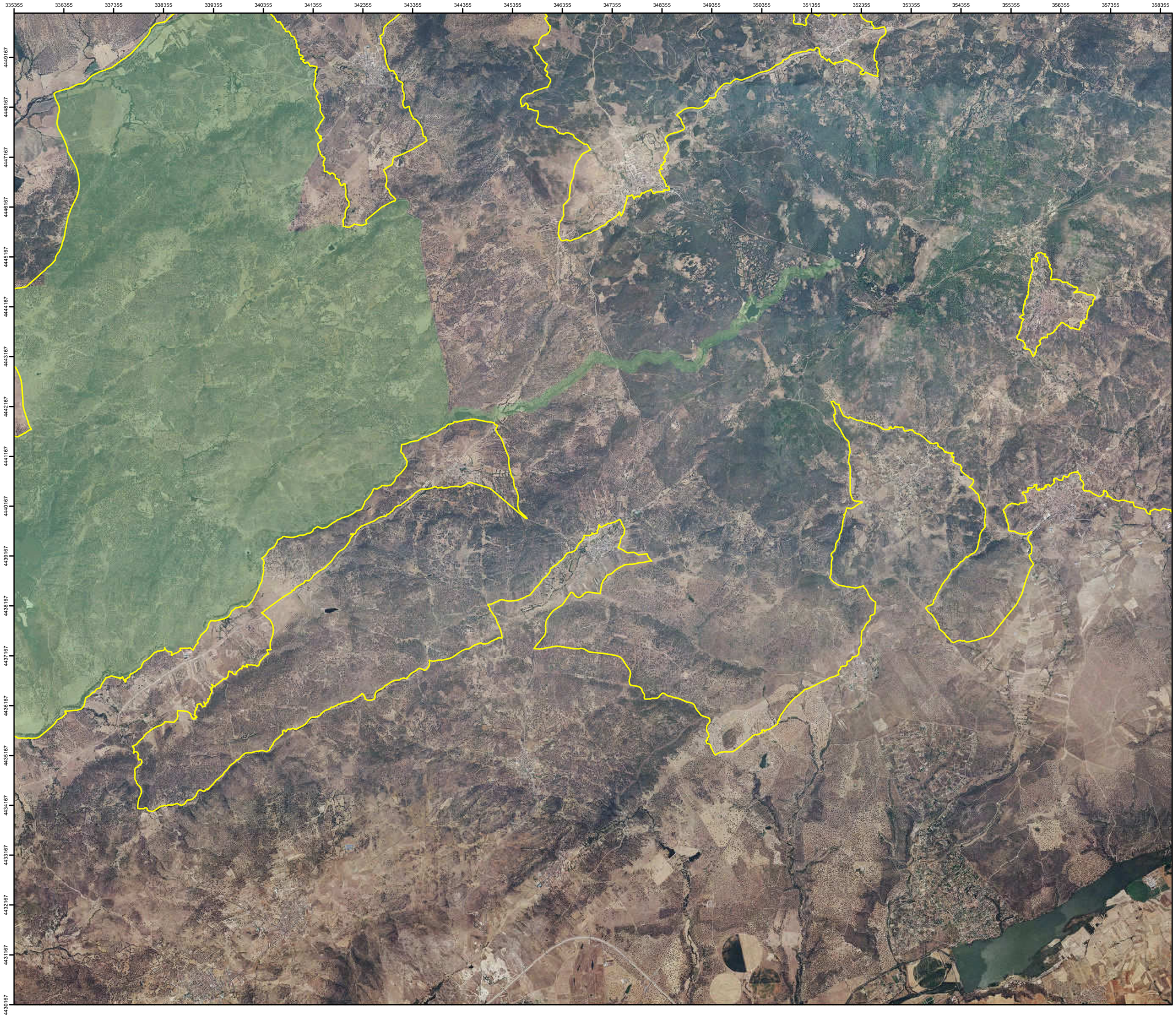

Unión Europea
Fondo Europeo Agrícola de Desarrollo Rural

Castilla-La Mancha

RED NATURA 2000
Castilla-La Mancha

ZEPA
[Zona de Especial Protección para las Aves]

DENOMINACIÓN:

PROPUESTA DE NUEVA ZEPA EN EL ÁMBITO TERRITORIAL DE LA ZEC "SIERRA DE SAN VICENTE Y VALLES DEL TIÉTAR Y ALBERCHE", Y ZEPAS "VALLE DEL TIÉTAR, Y EMBALSES DE ROSARITO Y NAVALCÁN" Y "PINAR DE ALMOROX"

Anexo II. Delimitación de la ZEPA propuesta, coincidente con los límites de la ZEC "Sierra de San Vicente y valles del Tiétar y Alberche" (6 de 9)

N

0 0,5 1 2 3 4
Km
1:50.000

LEYENDA

- Límite propuesto para la nueva ZEPA
- ZEPA Valle del Tiétar, y embalses de Rosarito y Navalcán
- ZEPA Pinar de Almorox

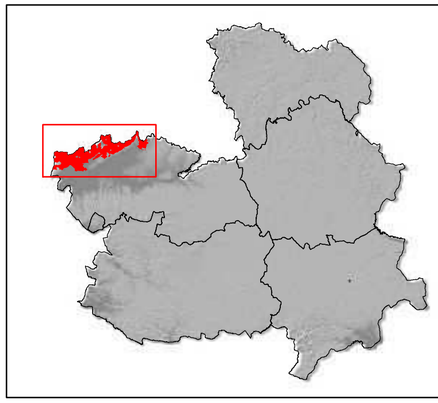

Proyección: UTM HUSO 30
Sistema Geodésico de Referencia: ETRS89
Cartografía Base: Ortofotografía PNOA - Vuelo 2012
Fecha: octubre 2016

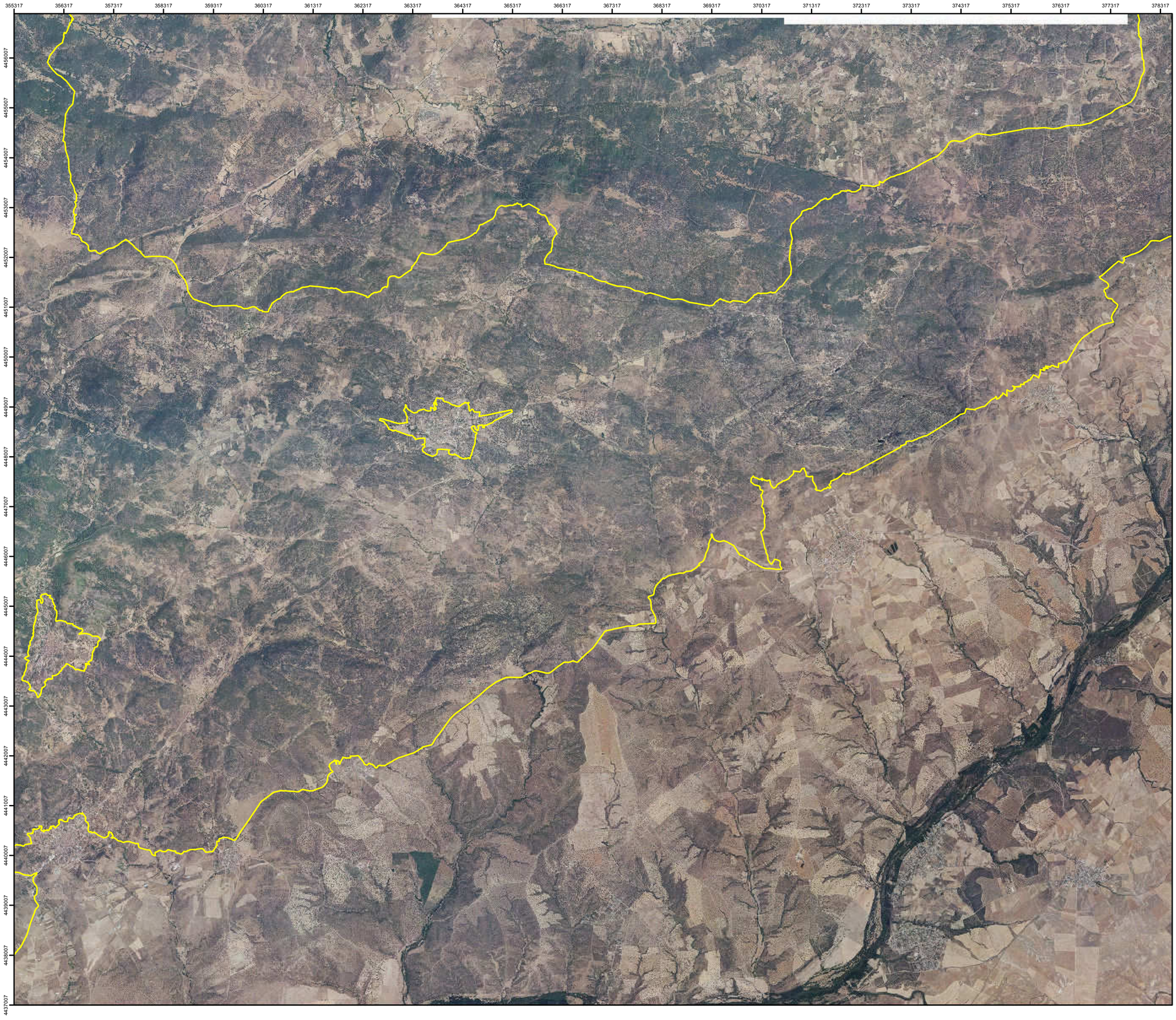

Unión Europea
Fondo Europeo Agrícola de Desarrollo Rural

GOBIERNO DE ESPAÑA — MINISTERIO DE AGRICULTURA, ALIMENTACIÓN Y MEDIO AMBIENTE

NATURA 2000

Castilla-La Mancha

RED NATURA 2000
Castilla-La Mancha

ZEPA
[Zona de Especial Protección para las Aves]

DENOMINACIÓN:

PROPUESTA DE NUEVA ZEPA EN EL ÁMBITO TERRITORIAL DE LA ZEC "SIERRA DE SAN VICENTE Y VALLES DEL TIÉTAR Y ALBERCHE", Y ZEPAS "VALLE DEL TIÉTAR, Y EMBALSES DE ROSARITO Y NAVALCÁN" Y "PINAR DE ALMOROX"

Anexo II. Delimitación de la ZEPA propuesta, coincidente con los límites de la ZEC "Sierra de San Vicente y valles del Tiétar y Alberche" (7 de 9)

N

0 0,5 1 2 3 4
Km
1:50.000

LEYENDA

- Límite propuesto para la nueva ZEPA
- ZEPA Valle del Tiétar, y embalses de Rosarito y Navalcán
- ZEPA Pinar de Almorox

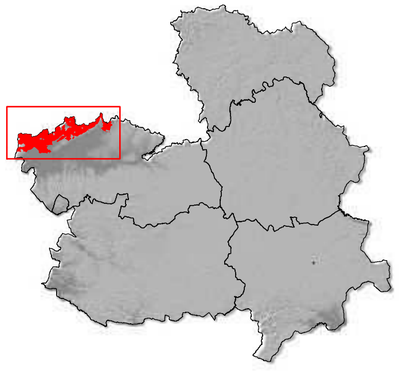

Proyección: UTM HUSO 30
Sistema Geodésico de Referencia: ETRS89
Cartografía Base: Ortofotografía PNOA - Vuelo 2012
Fecha: octubre 2016

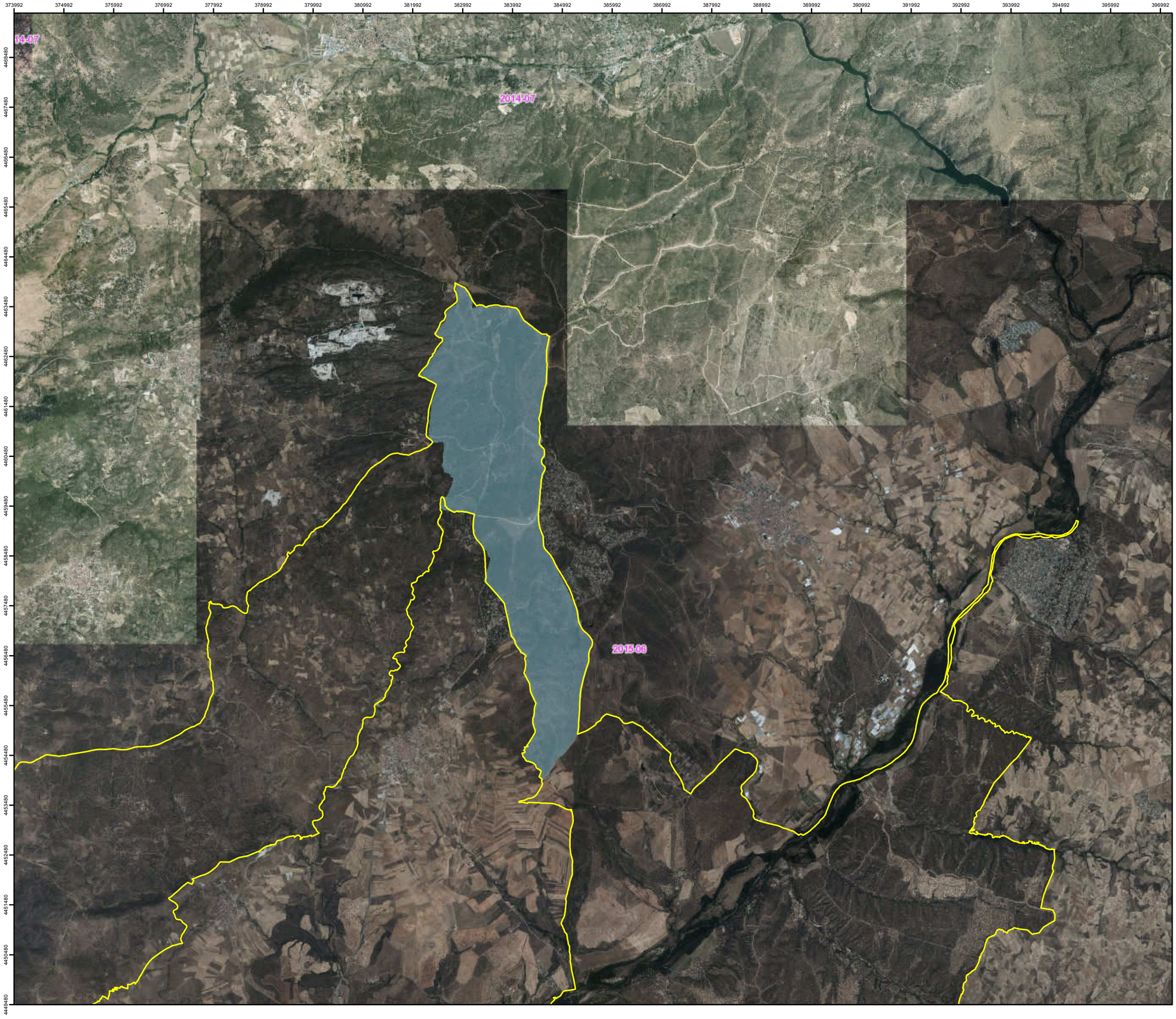

Unión Europea
Fondo Europeo Agrícola de Desarrollo Rural

Castilla-La Mancha

RED NATURA 2000
Castilla-La Mancha

ZEPA
[Zona de Especial Protección para las Aves]

DENOMINACIÓN:

PROPUESTA DE NUEVA ZEPA EN EL ÁMBITO TERRITORIAL DE LA ZEC "SIERRA DE SAN VICENTE Y VALLES DEL TIÉTAR Y ALBERCHE", Y ZEPAS "VALLE DEL TIÉTAR, Y EMBALSES DE ROSARITO Y NAVALCÁN" Y "PINAR DE ALMOROX"

Anexo II. Delimitación de la ZEPA propuesta, coincidente con los límites de la ZEC "Sierra de San Vicente y valles del Tiétar y Alberche" (8 de 9)

N

0 0,5 1 2 3 4
Km
1:50.000

LEYENDA

- Límite propuesto para la nueva ZEPA
- ZEPA Valle del Tiétar, y embalses de Rosarito y Navalcán
- ZEPA Pinar de Almorox

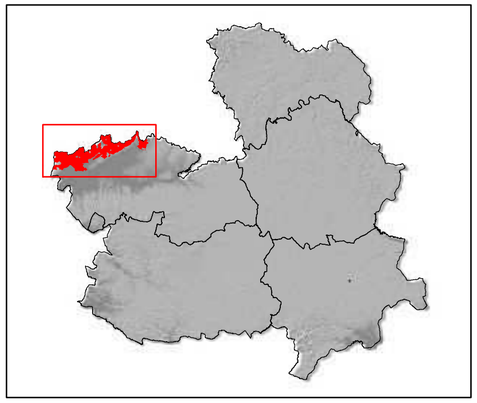

Proyección: UTM HUSO 30
Sistema Geodésico de Referencia: ETRS89
Cartografía Base: Ortofotografía PNOA - Vuelo 2012
Fecha: octubre 2016

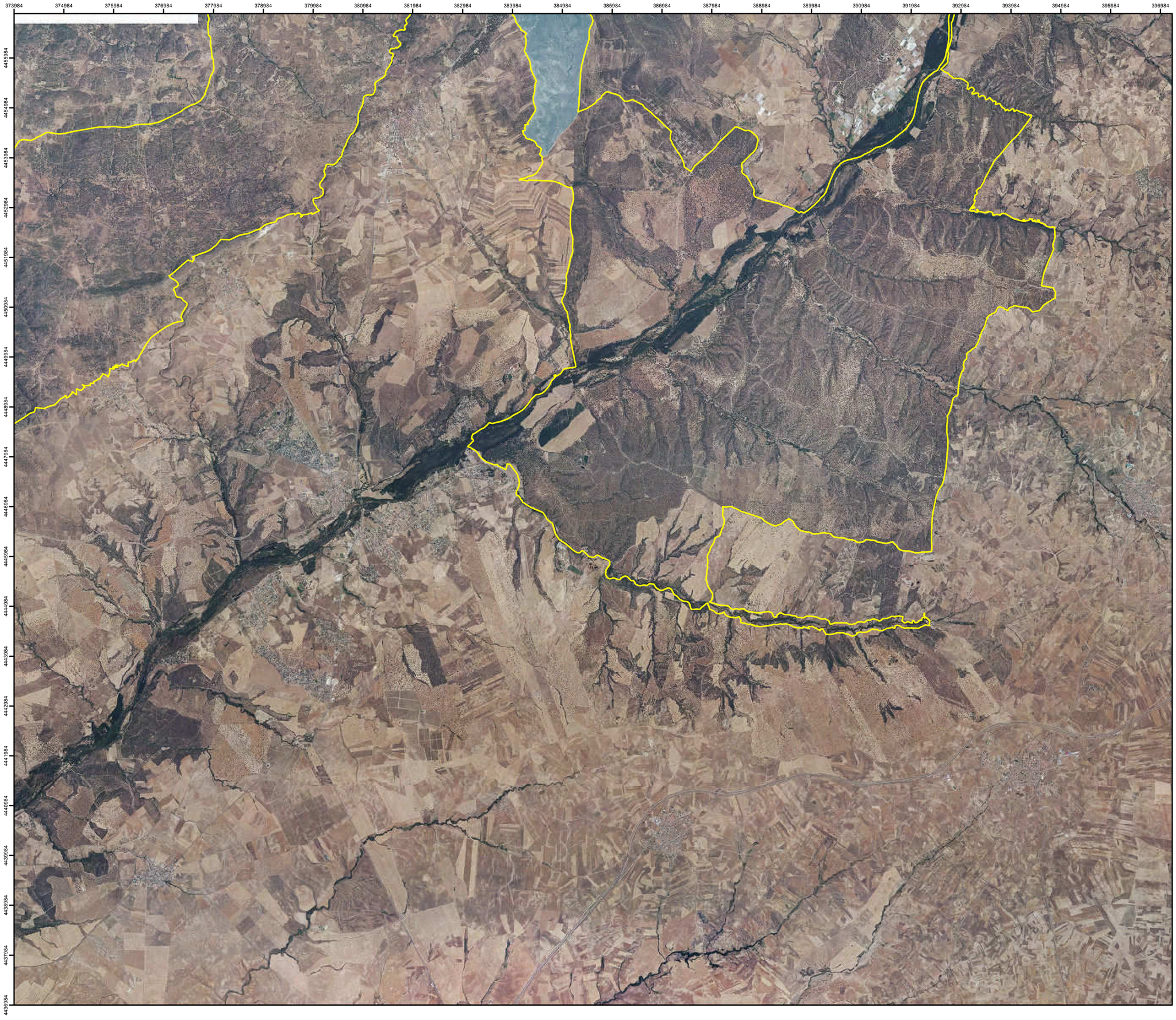

Unión Europea
Fondo Europeo Agrícola de Desarrollo Rural

GOBIERNO DE ESPAÑA — MINISTERIO DE AGRICULTURA, ALIMENTACIÓN Y MEDIO AMBIENTE

NATURA 2000

Castilla-La Mancha

RED NATURA 2000
Castilla-La Mancha

ZEPA
[Zona de Especial Protección para las Aves]

DENOMINACIÓN:

PROPUESTA DE NUEVA ZEPA EN EL ÁMBITO TERRITORIAL DE LA ZEC "SIERRA DE SAN VICENTE Y VALLES DEL TIÉTAR Y ALBERCHE", Y ZEPAS "VALLE DEL TIÉTAR, Y EMBALSES DE ROSARITO Y NAVALCÁN" Y "PINAR DE ALMOROX"

Anexo II. Delimitación de la ZEPA propuesta, coincidente con los límites de la ZEC "Sierra de San Vicente y valles del Tiétar y Alberche" (9 de 9)

N

0 0,5 1 2 3 4
Km
1:50.000

LEYENDA

- Límite propuesto para la nueva ZEPA
- ZEPA Valle del Tiétar, y embalses de Rosarito y Navalcán
- ZEPA Pinar de Almorox

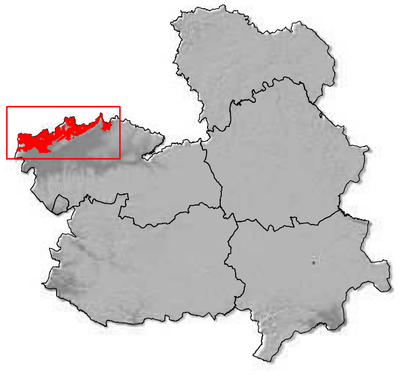

Proyección: UTM HUSO 30
Sistema Geodésico de Referencia: ETRS89
Cartografía Base: Ortofotografía PNOA - Vuelo 2012
Fecha: octubre 2016