

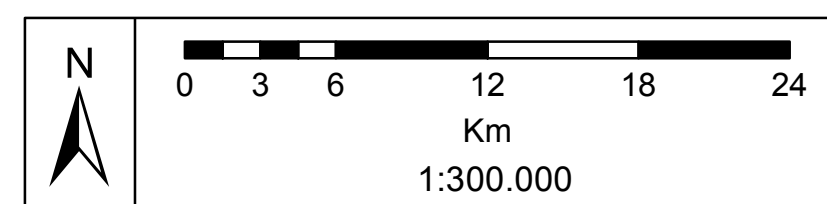
RED NATURA 2000
Castilla-La Mancha

ZEC/ZEPA
[Zona Especial de Conservación /
Zona de Especial Protección para las Aves]

CÓDIGO ES4250005 / ES0000093

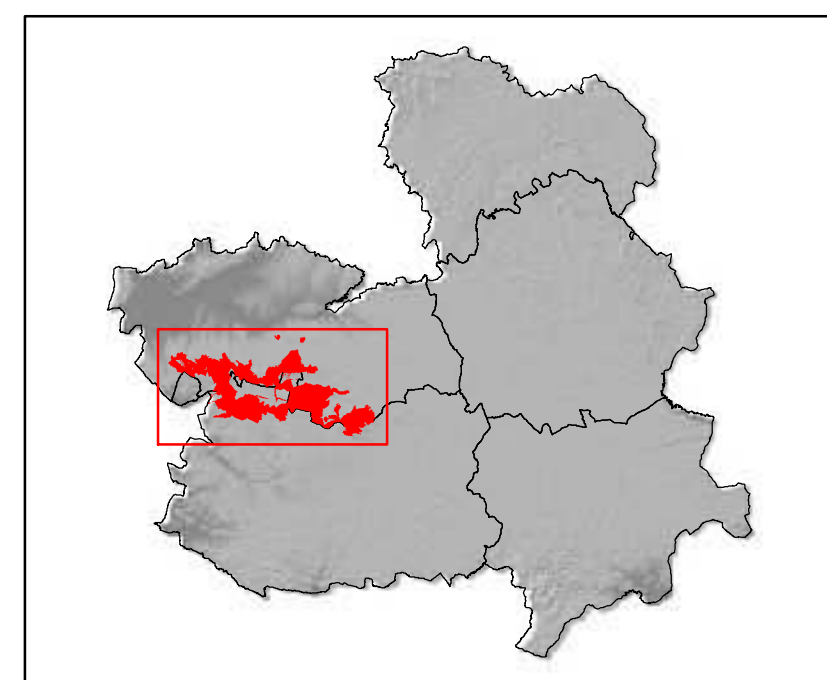
DENOMINACIÓN:
MONTES DE TOLEDO

7. Usos del suelo. Distribución de
encuadres



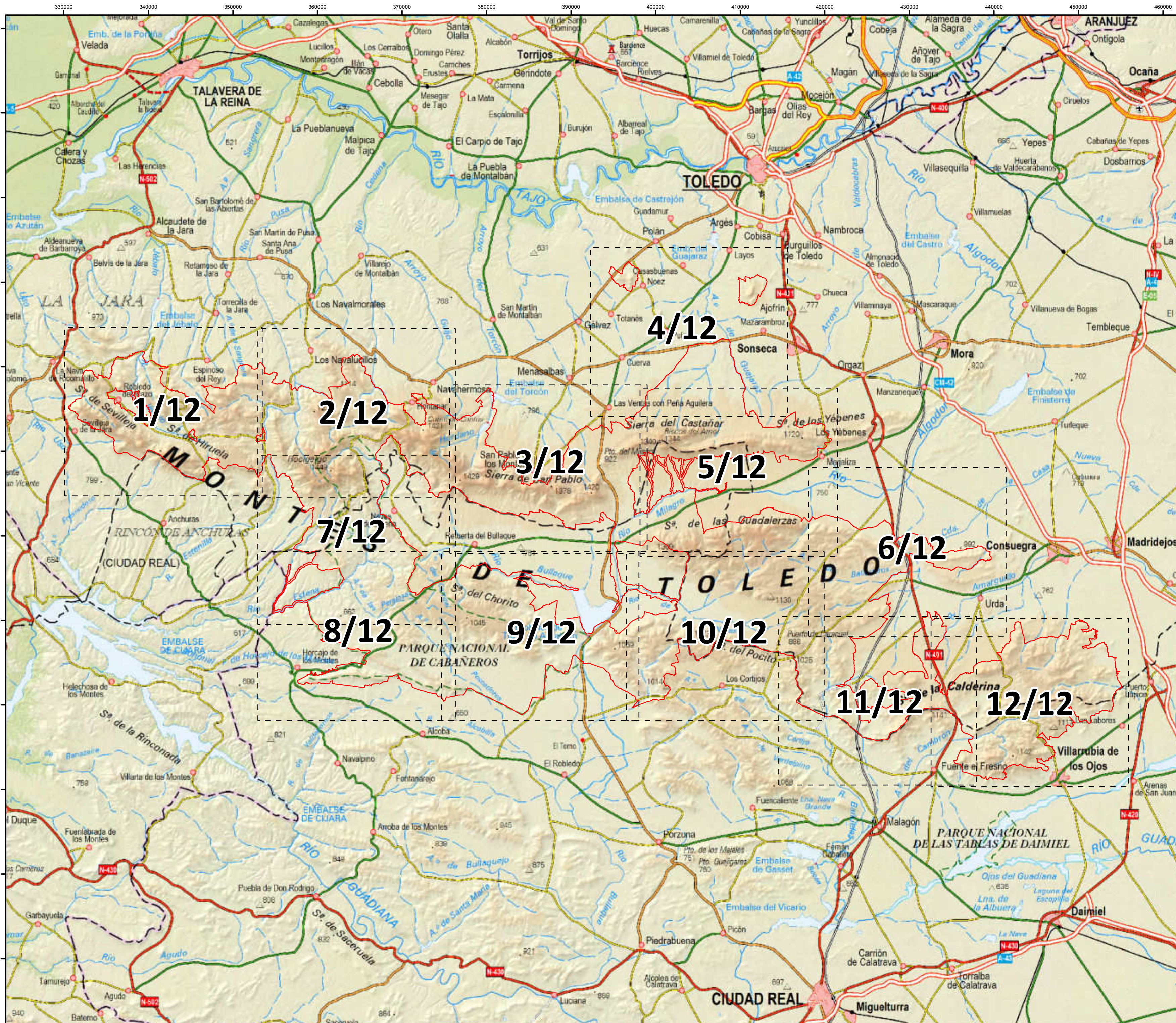
LEYENDA

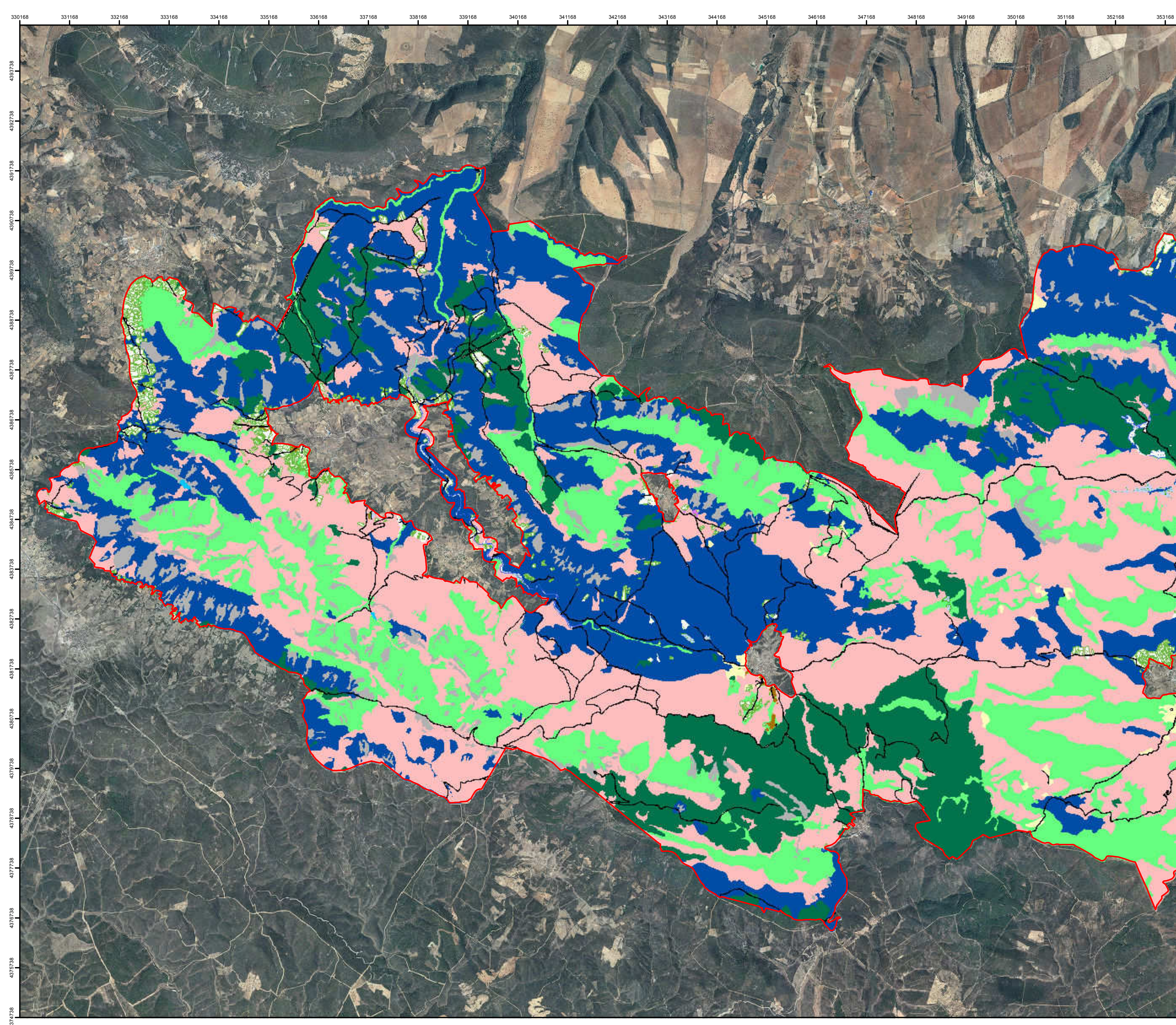
 Límite ZEC/ZEPA



Proyección: UTM HUSO 30
Sistema Geodésico de Referencia: ETRS89
Cartografía Base: MTN 1:500.000 IGN

Fecha: septiembre 2016







RED NATURA 2000
Castilla-La Mancha

ZEC/ZEPA
[Zona Especial de Conservación /
Zona de Especial Protección para las Aves]

CÓDIGO	ES4250005 / ES0000093
---------------	-----------------------

DENOMINACIÓN:
MONTES DE TOLEDO

7. Usos del suelo (1 de 12)



00.51234

Km

1:50.000

LEYENDA


 Límite ZEC/ZEPA

Uso del suelo

	N06. Cuerpos de agua interiores
	N07. Turberas y vegetación perlagunar e higrófila
	N08. Brezales, zonas arbustivas, maquis, garriga
	N09. Pastizales áridos
	N10. Pastizales húmedos
	N12. Cultivos extensivos de cereal
	N15. Otros terrenos de cultivo
	N16. Bosques deciduos
	N17. Bosques de coníferas
	N18. Bosques esclerófilos
	N20. Plantaciones artificiales, monocultivos
	N21. Cultivos leñosos, dehesas
	N22. Roquedos de interior, desprendimientos
	N23. Áreas urbanas, edificaciones, carreteras, etc.



Proyección: UTM HUSO 30
Sistema Geodésico de Referencia: ETRS89
Cartografía Base: Ortofotografía PNOA - Vuelo 2009
Fecha: septiembre 2016



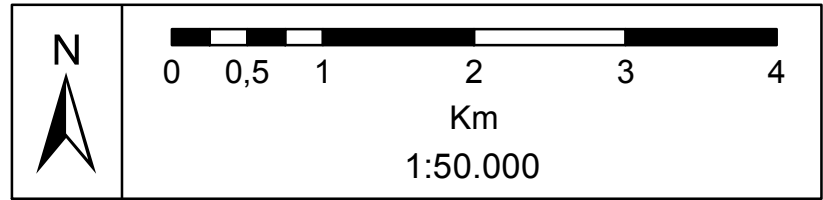
RED NATURA 2000
Castilla-La Mancha

ZEC/ZEPA
[Zona Especial de Conservación /
Zona de Especial Protección para las Aves]

CÓDIGO	ES4250005 / ES0000093
---------------	-----------------------

DENOMINACIÓN:
MONTES DE TOLEDO

7. Usos del suelo (2 de 12)



LEYENDA

Límite ZEC/ZEPA

Uso del suelo

N06. Cuerpos de agua interiores

N07. Turberas y vegetación perlagunar e higrófila

N08. Brezales, zonas arbustivas, maquis, garriga

N09. Pastizales áridos

N10. Pastizales húmedos

N12. Cultivos extensivos de cereal

N15. Otros terrenos de cultivo

N16. Bosques deciduos

N17. Bosques de coníferas

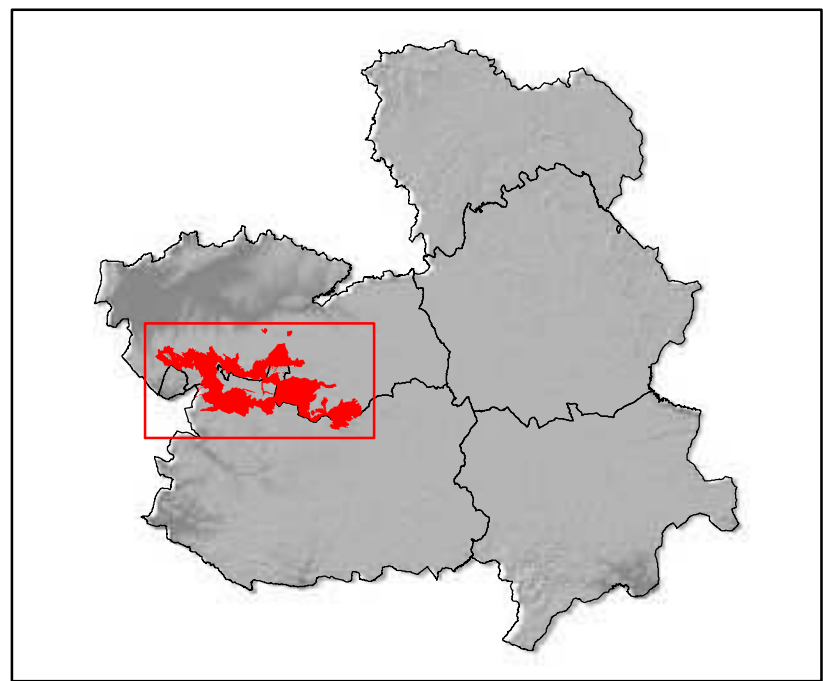
N18. Bosques esclerófilos

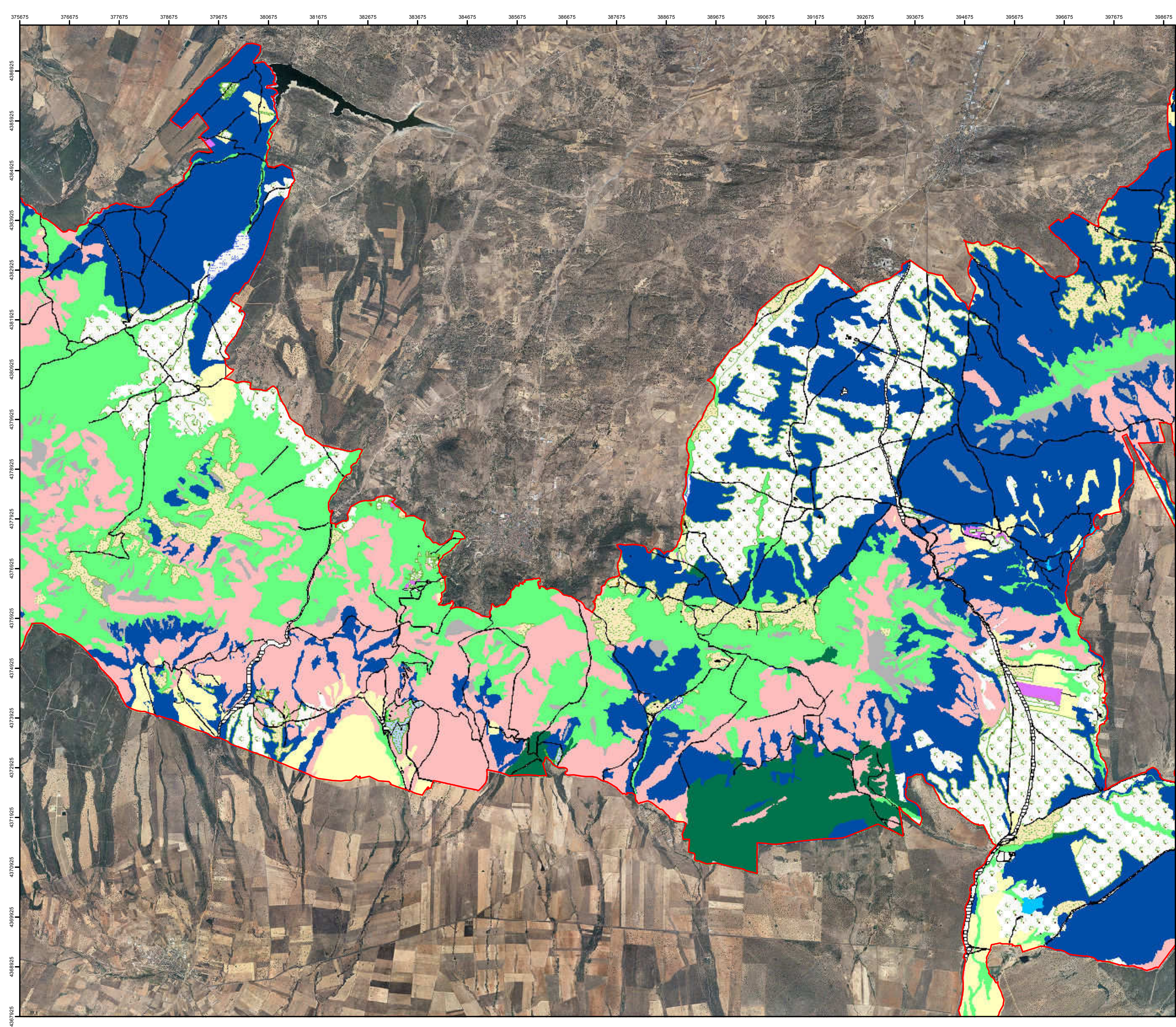
N20. Plantaciones artificiales, monocultivos

N21. Cultivos leñosos, dehesas

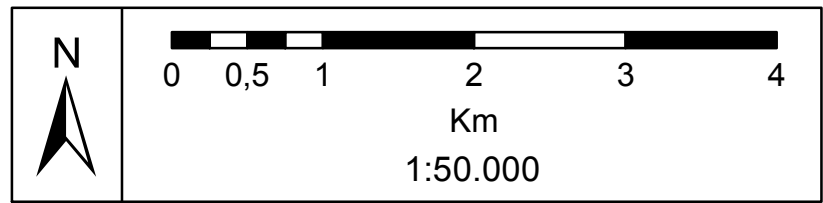
N22. Roquedos de interior, desprendimientos

N23. Áreas urbanas, edificaciones, carreteras, etc.

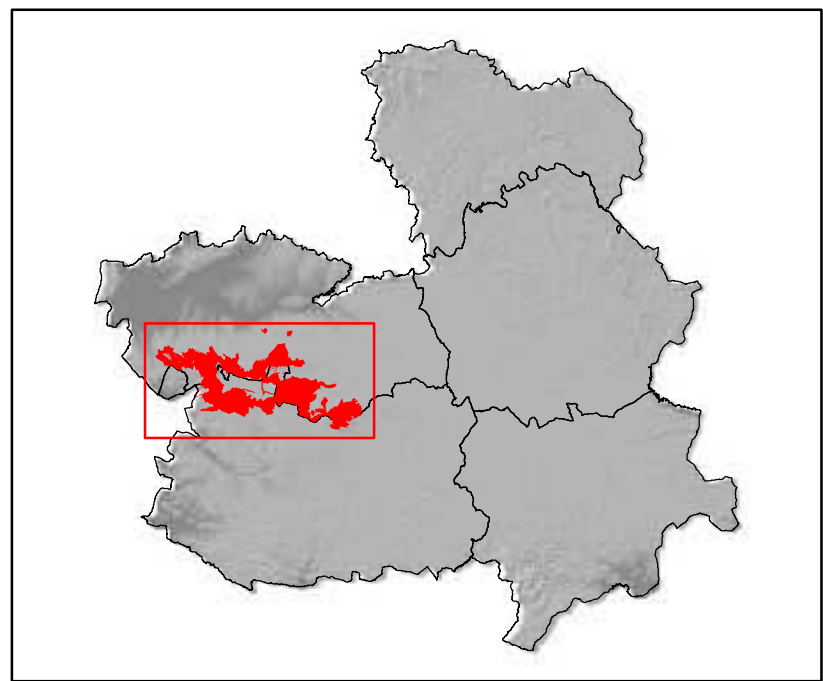





RED NATURA 2000 Castilla-La Mancha	
ZEC/ZEPA [Zona Especial de Conservación / Zona de Especial Protección para las Aves]	
CÓDIGO	ES4250005 / ES0000093
DENOMINACIÓN: MONTES DE TOLEDO	
7. Usos del suelo (3 de 12)	



LEYENDA	
	Límite ZEC/ZEPA
Uso del suelo	
	N06. Cuerpos de agua interiores
	N07. Turberas y vegetación perlagunar e higrófila
	N08. Brezales, zonas arbustivas, maquis, garriga
	N09. Pastizales áridos
	N10. Pastizales húmedos
	N12. Cultivos extensivos de cereal
	N15. Otros terrenos de cultivo
	N16. Bosques deciduos
	N17. Bosques de coníferas
	N18. Bosques esclerófilos
	N20. Plantaciones artificiales, monocultivos
	N21. Cultivos leñosos, dehesas
	N22. Roquedos de interior, desprendimientos
	N23. Áreas urbanas, edificaciones, carreteras, etc.



Proyección: UTM HUSO 30
Sistema Geodésico de Referencia: ETRS89
Cartografía Base: Ortofotografía PNOA - Vuelo 2009
Fecha: septiembre 2016





RED NATURA 2000
Castilla-La Mancha

ZEC/ZEPA
[Zona Especial de Conservación /
Zona de Especial Protección para las Aves]

CÓDIGO	ES4250005 / ES0000093
---------------	-----------------------

DENOMINACIÓN:
MONTES DE TOLEDO

7. Usos del suelo (4 de 12)



00.51234

Km

1:50.000

LEYENDA

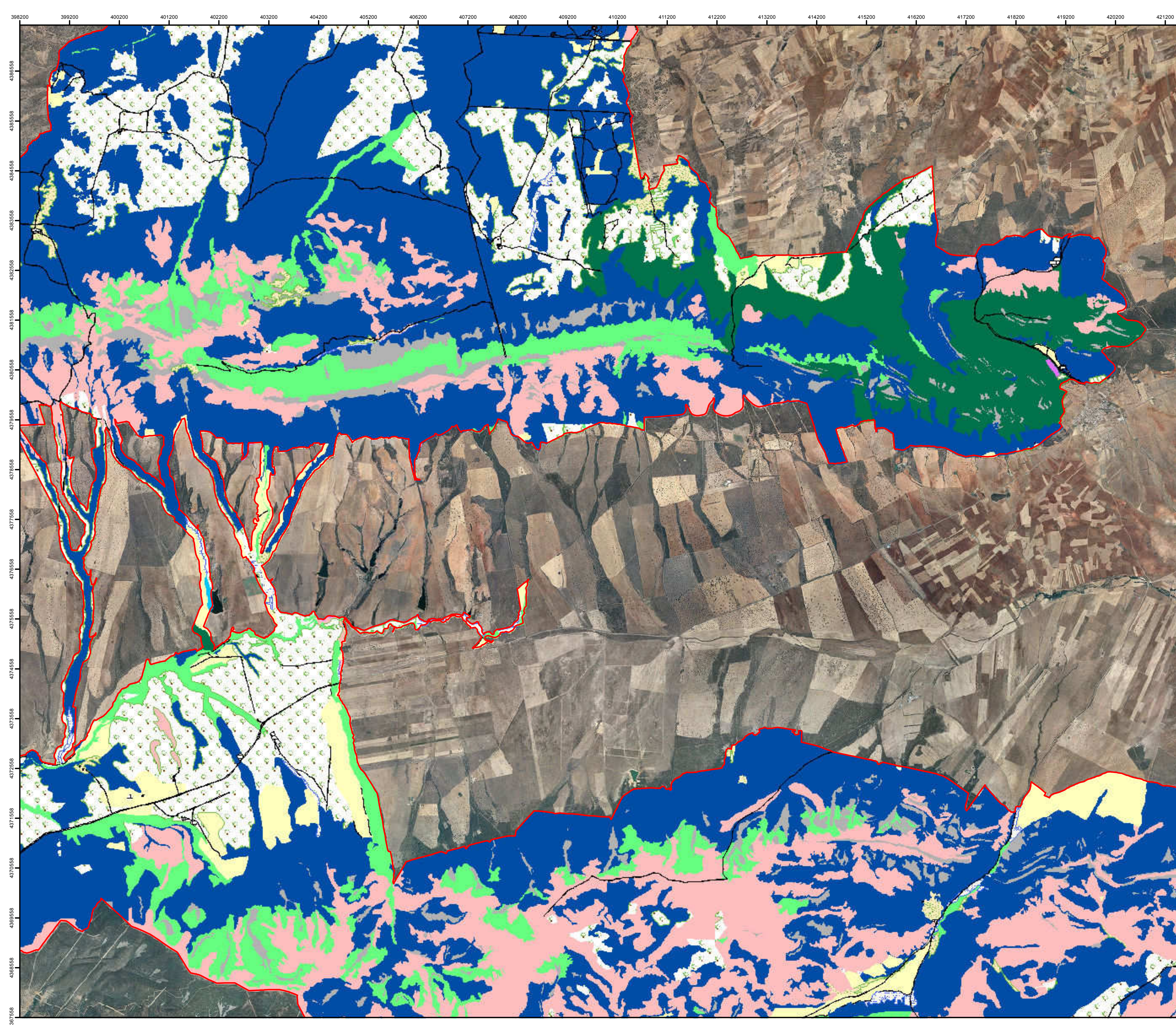
 Límite ZEC/ZEPA

Uso del suelo

-  N06. Cuerpos de agua interiores
-  N07. Turberas y vegetación perlagunar e higrófila
-  N08. Brezales, zonas arbustivas, maquis, garriga
-  N09. Pastizales áridos
-  N10. Pastizales húmedos
-  N12. Cultivos extensivos de cereal
-  N15. Otros terrenos de cultivo
-  N16. Bosques deciduos
-  N17. Bosques de coníferas
-  N18. Bosques esclerófilos
-  N20. Plantaciones artificiales, monocultivos
-  N21. Cultivos leñosos, dehesas
-  N22. Roquedos de interior, desprendimientos
-  N23. Áreas urbanas, edificaciones, carreteras, etc.



Proyección: UTM HUSO 30
Sistema Geodésico de Referencia: ETRS89
Cartografía Base: Ortofotografía PNOA - Vuelo 2009
Fecha: septiembre 2016



RED NATURA 2000

Castilla-La Mancha

ZEC/ZEPA

[Zona Especial de Conservación / Zona de Especial Protección para las Aves]

CÓDIGO	ES4250005 / ES0000093
---------------	-----------------------

DENOMINACIÓN:
MONTES DE TOLEDO

7. Usos del suelo (5 de 12)

Km
1:50.000

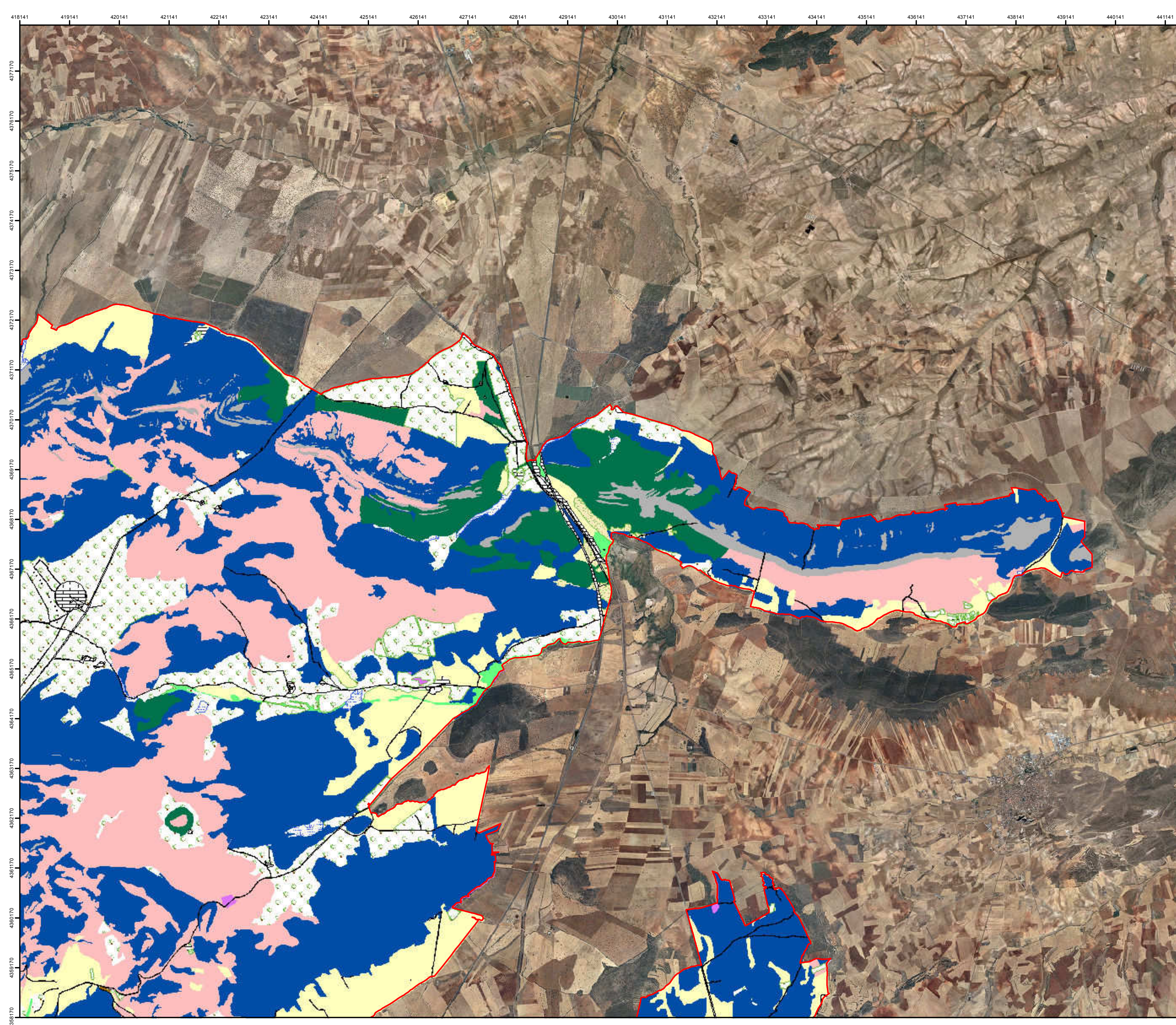
LEYENDA

Límite ZEC/ZEPA

Uso del suelo

- N06. Cuerpos de agua interiores
- N07. Turberas y vegetación perilagunar e higrófila
- N08. Brezales, zonas arbustivas, maquis, garriga
- N09. Pastizales áridos
- N10. Pastizales húmedos
- N12. Cultivos extensivos de cereal
- N15. Otros terrenos de cultivo
- N16. Bosques deciduos
- N17. Bosques de coníferas
- N18. Bosques esclerófilos
- N20. Plantaciones artificiales, monocultivos
- N21. Cultivos leñosos, dehesas
- N22. Roquedos de interior, desprendimientos
- N23. Áreas urbanas, edificaciones, carreteras, etc.

Proyección: UTM HUSO 30
Sistema Geodésico de Referencia: ETRS89
Cartografía Base: Ortofotografía PNOA - Vuelo 2009
Fecha: septiembre 2016





RED NATURA 2000
Castilla-La Mancha

ZEC/ZEPA
[Zona Especial de Conservación /
Zona de Especial Protección para las Aves]

CÓDIGO	ES4250005 / ES0000093
---------------	-----------------------

DENOMINACIÓN:
MONTES DE TOLEDO

7. Usos del suelo (6 de 12)



00.51234

Km

1:50.000

LEYENDA

 Límite ZEC/ZEPA

Uso del suelo

 N06. Cuerpos de agua interiores

 N07. Turberas y vegetación perlagunar e higrófila

 N08. Brezales, zonas arbustivas, maquis, garriga

 N09. Pastizales áridos

 N10. Pastizales húmedos

 N12. Cultivos extensivos de cereal

 N15. Otros terrenos de cultivo

 N16. Bosques deciduos

 N17. Bosques de coníferas

 N18. Bosques esclerófilos

 N20. Plantaciones artificiales, monocultivos

 N21. Cultivos leñosos, dehesas

 N22. Roquedos de interior, desprendimientos

 N23. Áreas urbanas, edificaciones, carreteras, etc.




Proyección: UTM HUSO 30

Sistema Geodésico de Referencia: ETRS89

Cartografía Base: Ortofotografía PNOA - Vuelo 2009

Fecha: septiembre 2016



RED NATURA 2000

Castilla-La Mancha

ZEC/ZEPA

[Zona Especial de Conservación / Zona de Especial Protección para las Aves]

CÓDIGO	ES4250005 / ES0000093
---------------	-----------------------

DENOMINACIÓN:
MONTES DE TOLEDO

7. Usos del suelo (7 de 12)

Km
1:50.000

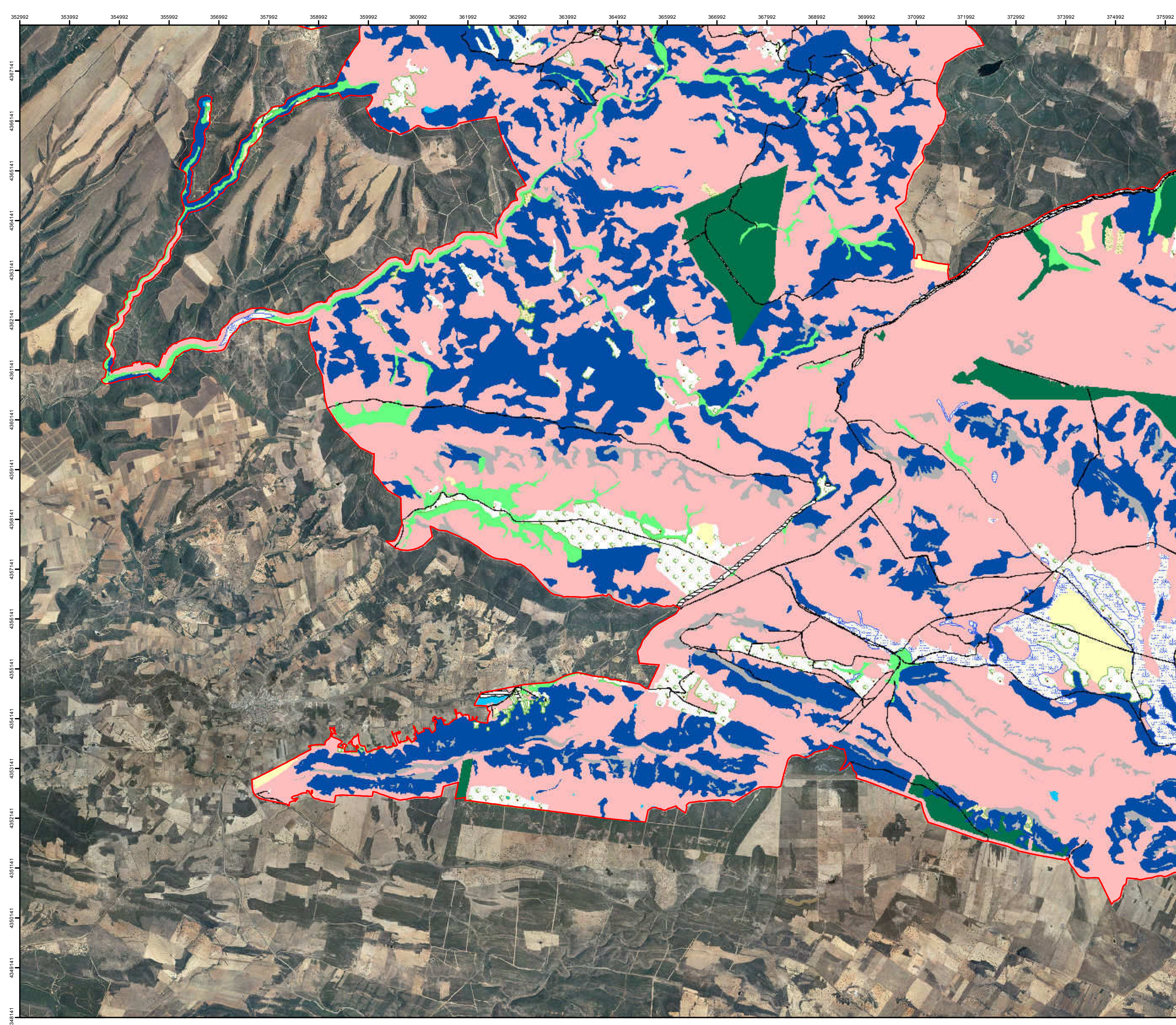
LEYENDA

Límite ZEC/ZEPA

Uso del suelo

- N06. Cuerpos de agua interiores
- N07. Turberas y vegetación perilagunar e higrófila
- N08. Brezales, zonas arbustivas, maquis, garriga
- N09. Pastizales áridos
- N10. Pastizales húmedos
- N12. Cultivos extensivos de cereal
- N15. Otros terrenos de cultivo
- N16. Bosques deciduos
- N17. Bosques de coníferas
- N18. Bosques esclerófilos
- N20. Plantaciones artificiales, monocultivos
- N21. Cultivos leñosos, dehesas
- N22. Roquedos de interior, desprendimientos
- N23. Áreas urbanas, edificaciones, carreteras, etc.

Proyección: UTM HUSO 30
Sistema Geodésico de Referencia: ETRS89
Cartografía Base: Ortofotografía PNOA - Vuelo 2009
Fecha: septiembre 2016





RED NATURA 2000
Castilla-La Mancha

ZEC/ZEPA
[Zona Especial de Conservación /
Zona de Especial Protección para las Aves]

CÓDIGO	ES4250005 / ES0000093
---------------	-----------------------

DENOMINACIÓN:
MONTES DE TOLEDO

7. Usos del suelo (8 de 12)



0 0,5 1 2 3 4
Km
1:50.000

LEYENDA

 Límite ZEC/ZEPA

Uso del suelo

 N06. Cuerpos de agua interiores

 N07. Turberas y vegetación perilagunar e higrófila

 N08. Brezales, zonas arbustivas, maquis, garriga

 N09. Pastizales áridos

 N10. Pastizales húmedos

 N12. Cultivos extensivos de cereal

 N15. Otros terrenos de cultivo

 N16. Bosques deciduos

 N17. Bosques de coníferas

 N18. Bosques esclerófilos

 N20. Plantaciones artificiales, monocultivos

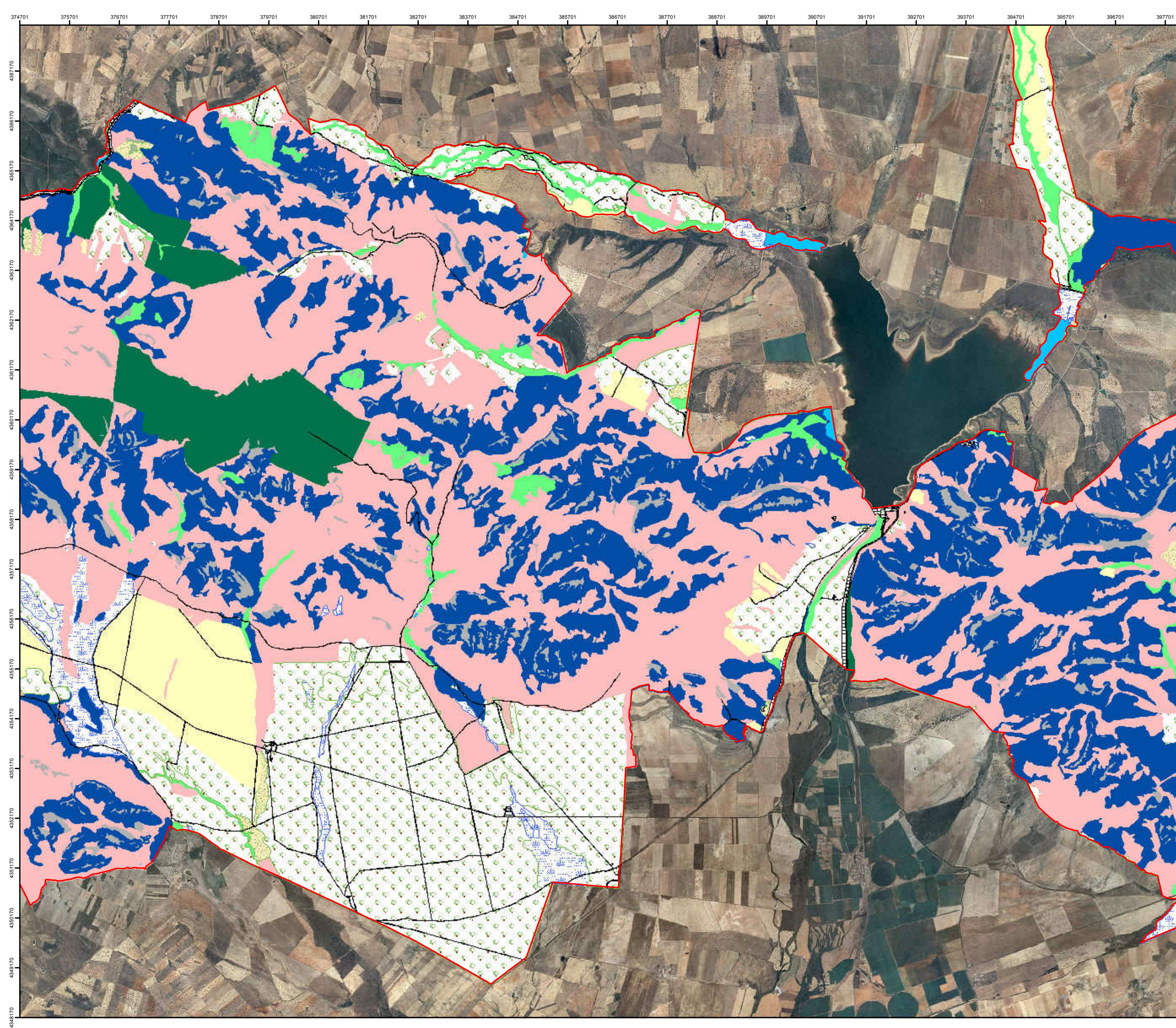
 N21. Cultivos leñosos, dehesas


 N22. Roquedos de interior, desprendimientos

 N23. Áreas urbanas, edificaciones, carreteras, etc.



Proyección: UTM HUSO 30
Sistema Geodésico de Referencia: ETRS89
Cartografía Base: Ortofotografía PNOA - Vuelo 2009
Fecha: septiembre 2016






RED NATURA 2000
Castilla-La Mancha

ZEC/ZEPA
[Zona Especial de Conservación /
Zona de Especial Protección para las Aves]

CÓDIGO	ES4250005 / ES0000093
---------------	-----------------------

DENOMINACIÓN:
MONTES DE TOLEDO

7. Usos del suelo (9 de 12)












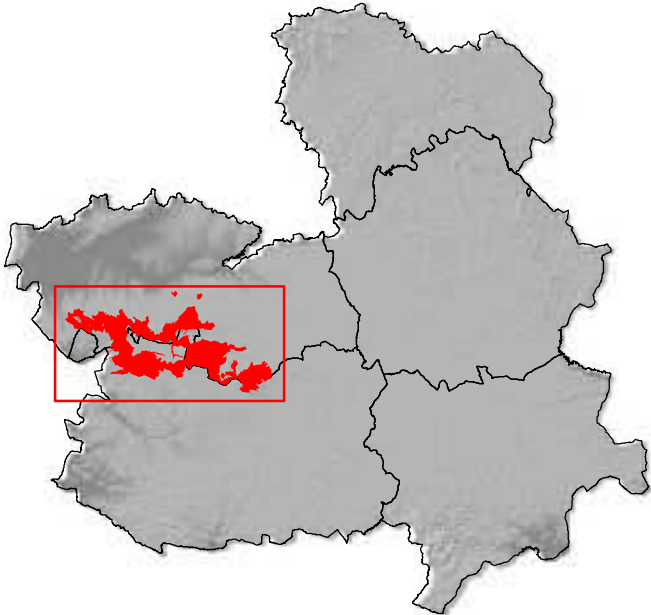
0 0,5 1 2 3 4
Km
1:50.000

LEYENDA

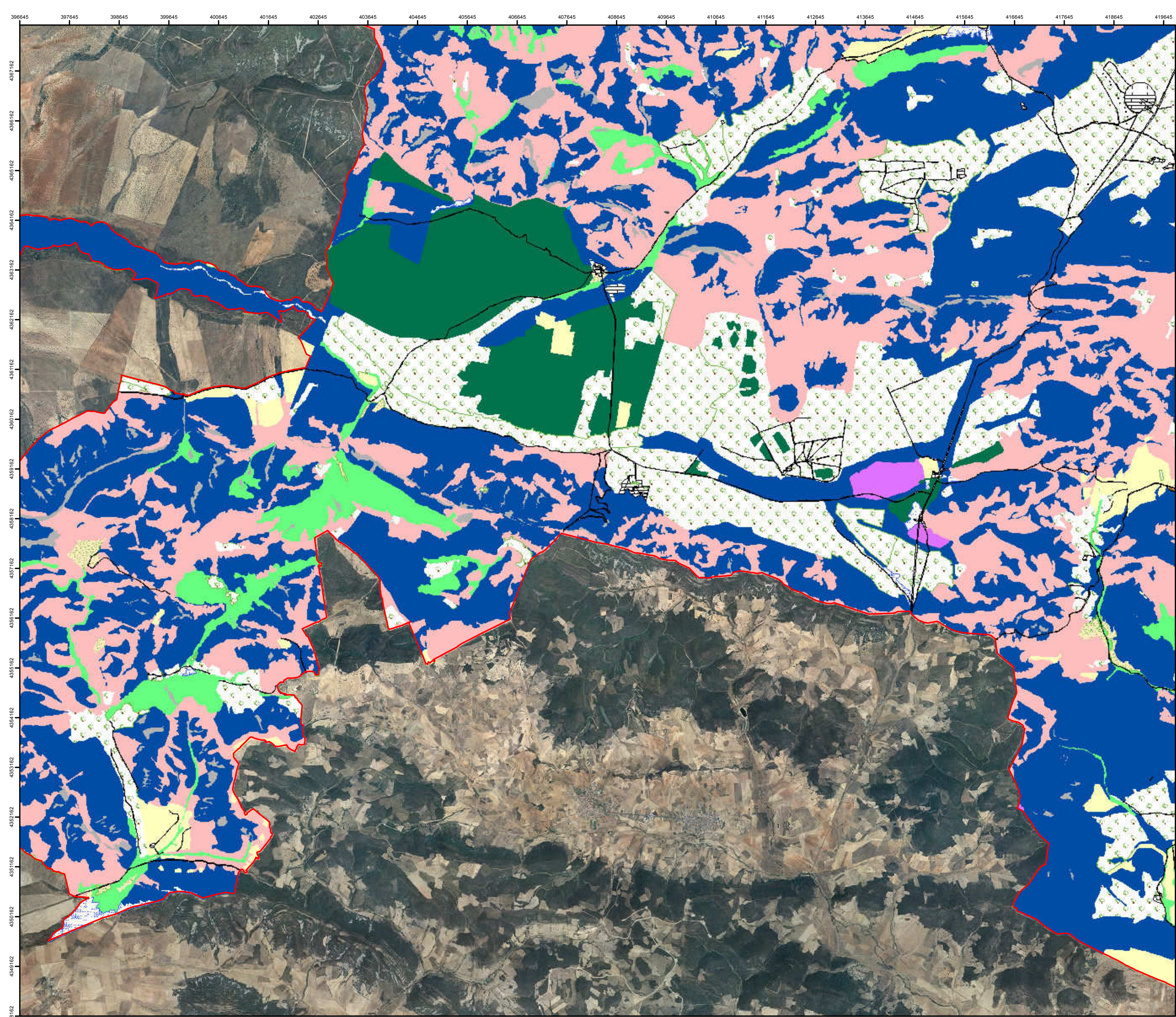
 Límite ZEC/ZEPA

Uso del suelo

	N06. Cuerpos de agua interiores
	N07. Turberas y vegetación perilagunar e higrófila
	N08. Brezales, zonas arbustivas, maquis, garriga
	N09. Pastizales áridos
	N10. Pastizales húmedos
	N12. Cultivos extensivos de cereal
	N15. Otros terrenos de cultivo
	N16. Bosques deciduos
	N17. Bosques de coníferas
	N18. Bosques esclerófilos
	N20. Plantaciones artificiales, monocultivos
	N21. Cultivos leñosos, dehesas
	N22. Roquedos de interior, desprendimientos
	N23. Áreas urbanas, edificaciones, carreteras, etc.



Proyección: UTM HUSO 30
Sistema Geodésico de Referencia: ETRS89
Cartografía Base: Ortofotografía PNOA - Vuelo 2009
Fecha: septiembre 2016



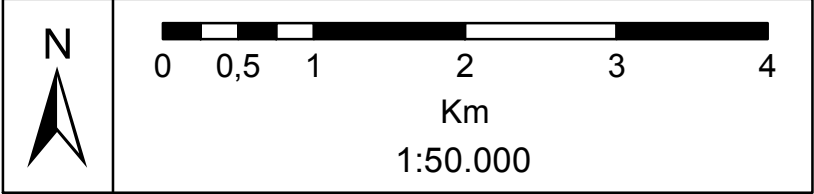
RED NATURA 2000
Castilla-La Mancha

ZEC/ZEPA
[Zona Especial de Conservación /
Zona de Especial Protección para las Aves]

CÓDIGO	ES4250005 / ES0000093
---------------	-----------------------

DENOMINACIÓN:
MONTES DE TOLEDO

7. Usos del suelo (10 de 12)

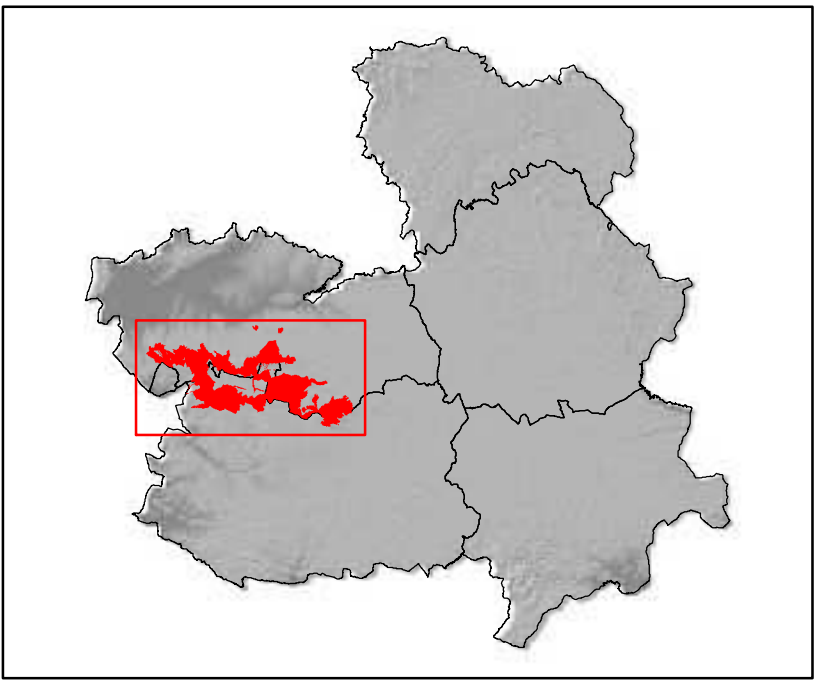


LEYENDA


Límite ZEC/ZEPA

Uso del suelo

	N06. Cuerpos de agua interiores
	N07. Turberas y vegetación perilagunar e higrófila
	N08. Brezales, zonas arbustivas, maquis, garriga
	N09. Pastizales áridos
	N10. Pastizales húmedos
	N12. Cultivos extensivos de cereal
	N15. Otros terrenos de cultivo
	N16. Bosques deciduos
	N17. Bosques de coníferas
	N18. Bosques esclerófilos
	N20. Plantaciones artificiales, monocultivos
	N21. Cultivos leñosos, dehesas
	N22. Roquedos de interior, desprendimientos
	N23. Áreas urbanas, edificaciones, carreteras, etc.



Proyección: UTM HUSO 30
Sistema Geodésico de Referencia: ETRS89
Cartografía Base: Ortofotografía PNOA - Vuelo 2009
Fecha: septiembre 2016



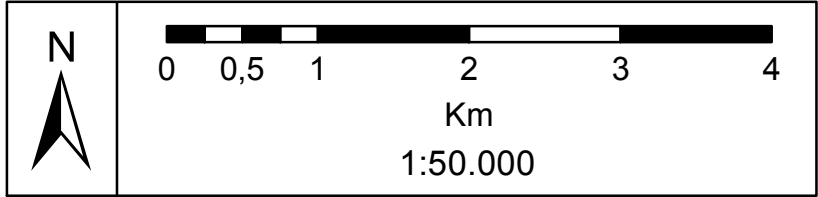
RED NATURA 2000
Castilla-La Mancha

ZEC/ZEPA
[Zona Especial de Conservación /
Zona de Especial Protección para las Aves]

CÓDIGO	ES4250005 / ES0000093
---------------	-----------------------

DENOMINACIÓN:
MONTES DE TOLEDO

7. Usos del suelo (11 de 12)



LEYENDA

Límite ZEC/ZEPA

Uso del suelo

N06. Cuerpos de agua interiores

N07. Turberas y vegetación perlagunar e higrófila

N08. Brezales, zonas arbustivas, maquis, garriga

N09. Pastizales áridos

N10. Pastizales húmedos

N12. Cultivos extensivos de cereal

N15. Otros terrenos de cultivo

N16. Bosques deciduos

N17. Bosques de coníferas

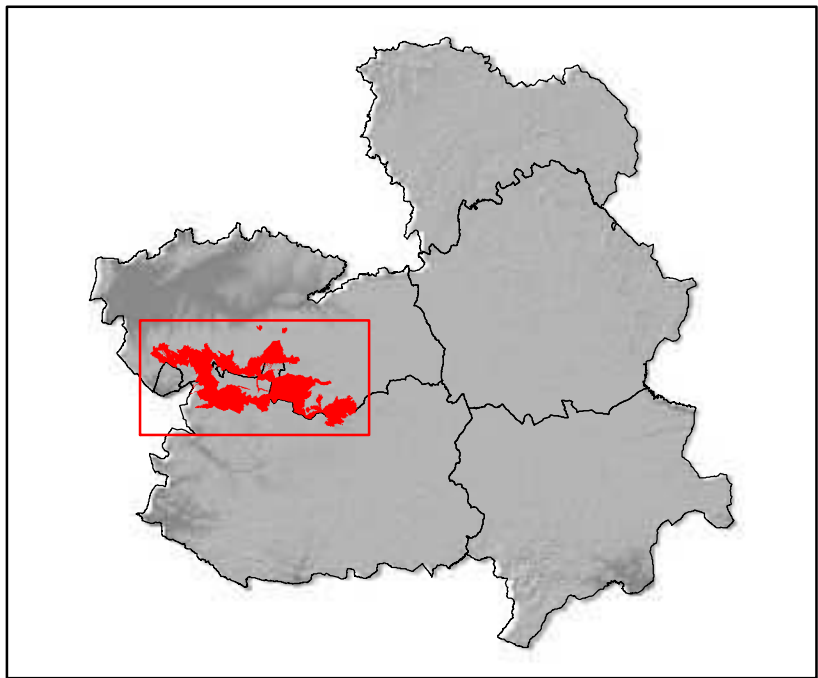
N18. Bosques esclerófilos


N20. Plantaciones artificiales, monocultivos

N21. Cultivos leñosos, dehesas

N22. Roquedos de interior, desprendimientos

N23. Áreas urbanas, edificaciones, carreteras, etc.







RED NATURA 2000

Castilla-La Mancha

ZEC/ZEPA

[Zona Especial de Conservación / Zona de Especial Protección para las Aves]

CÓDIGO

ES4250005 / ES0000093

DENOMINACIÓN:

MONTES DE TOLEDO

7. Usos del suelo (12 de 12)

N

00.51.234.56

Km

1:50.000

LEYENDA

Límite ZEC/ZEPA

Uso del suelo

N06. Cuerpos de agua interiores

N07. Turberas y vegetación perlagunar e higrófila

N08. Brezales, zonas arbustivas, maquis, garriga

N09. Pastizales áridos

N10. Pastizales húmedos

N12. Cultivos extensivos de cereal

N15. Otros terrenos de cultivo

N16. Bosques deciduos

N17. Bosques de coníferas

N18. Bosques esclerófilos

N20. Plantaciones artificiales, monocultivos

N21. Cultivos leñosos, dehesas

N22. Roquedos de interior, desprendimientos

N23. Áreas urbanas, edificaciones, carreteras, etc.



Proyección: UTM HUSO 30

Sistema Geodésico de Referencia: ETRS89

Cartografía Base: Ortofotografía PNOA - Vuelo 2009

Fecha: septiembre 2016