

**Catálogo de
Montes de Utilidad Pública
de la provincia de
Guadalajara**



Junta de Comunidades de
Castilla-La Mancha
www.jccm.es

Foto de portada: Río Tajo entre los M.U.P. 184 y 195.

Foto de la página anterior: Tetas de Viana desde el monte 260 de U.P.

Edita:

Junta de Comunidades de Castilla-La Mancha
Consejería de Agricultura y Medio Ambiente
Dirección General del Medio Natural

Coordinación de la publicación:

Tecnologías y Servicios Agrarios, S.A. (TRAGSATEC)

Diseño y Maquetación:

Luis Navalón Blanch

Impresión:

Gráficas J. Sánchez

ÍNDICE

Presentación	5
Introducción	7
Reseña forestal	11
Montes de U.P.	21
Índice de Montes de U.P.	189
Localizador de Montes de U.P.	199
Localización de los Montes de U.P. en la provincia de Guadalajara	207

PRESENTACIÓN

Las relaciones provinciales de los montes exceptuados de la desamortización por causas de utilidad pública, aprobadas por Real Decreto de uno de febrero de mil novecientos uno, constituyeron el Catálogo de Montes de Utilidad Pública, que otorgó a los incluidos en él, un régimen jurídico de gran eficacia, no sólo para la conservación de sus superficies forestales sino también para defensa de su posesión a favor de las Entidades a que asigna su pertenencia.

La vigente Ley de Montes, de 8 de junio de 1.957 y el Decreto 485/62, de 22 de febrero, por el que se aprobó el Reglamento para su aplicación, reforzaron los instrumentos técnico-jurídicos para potenciar la conservación y defensa de los montes catalogados y en la Orden Ministerial, de 31 de mayo de 1.966, se dictaron las normas precisas para actualizar las referidas relaciones, subsanando las deficiencias que pudieran haberse observado e introduciendo todas las modificaciones o incidencias habidas desde el año 1.901 a fin de perfeccionar su identificación física, y en su caso, las inscripciones registrales.

Al amparo de ello, el Instituto Nacional para la Conservación de la Naturaleza comenzó la revisión del Catálogo de Guadalajara, pero quedó inconclusa al iniciarse el proceso descentralizador derivado de la Constitución Española de 1.978.

Por el Real Decreto 1676/84, de 8 de febrero (B.O.E. nº 225 de 19 de septiembre), sobre traspaso de funciones y servicios del Estado a la Comunidad Autónoma de Castilla-La Mancha, en materia de conservación de la naturaleza, ésta asumió, en su ámbito territorial y en el marco de la legislación básica, la administración y gestión de los montes declarados de utilidad pública, estando entre sus funciones específicas "la propia declaración de utilidad pública, así como la inclusión y exclusión en el Catálogo de Montes de Utilidad Pública".

Con la presente publicación pretendemos dar a conocer el Catálogo de los Montes de Utilidad Pública de la provincia de Guadalajara, cerrado el pasado 1 de octubre de 2.001, y aprobado por el Decreto 152/2002 de 29 de octubre de 2.002 (DOCM nº 138 de 8 de noviembre de 2.002), detallándose el número, nombre, partido judicial, pertenencia, cabidas y especies principales que lo pueblan, así como los límites de cada monte, acompañado de un pequeño croquis de situación y localización.

Este trabajo es un resumen que agrupa los datos básicos del Catálogo, ya que, aunque se publique con el título de Catálogo de Montes de Utilidad Pública de Guadalajara, sólo es un libro índice, pues el verdadero Catálogo recoge, con sus asientos, todo el historial administrativo completo, así como las vicisitudes por las que ha atravesado cada monte desde su inclusión, las modificaciones y actuaciones jurídicas que le hayan afectado, etc.

Por tanto, espero que esta publicación cubra las necesidades como libro de apoyo y de campo, tanto para las entidades locales propietarias de los mismos, como para todo el personal forestal que tiene la misión de su tutela, protección, conservación y mejora, así como para aquellas personas interesadas en la defensa y conservación de la riqueza forestal de Castilla-La Mancha.

ALEJANDRO ALONSO NÚÑEZ,

Consejero de Agricultura y Medio Ambiente.



INTRODUCCIÓN

Hasta el siglo XVIII la intensa presión de la ganadería y la actividad de la Marina hacen que muchos de nuestros montes se transformen irremediabilmente en baldíos. Este hecho, junto con los procesos desamortizadores surgidos desde el siglo XV, que conllevan ventas a particulares o entregas como pago de servicios prestados, genera un nivel de degradación importante sobre los terrenos forestales públicos.

El concepto de utilidad pública aplicado a los montes españoles, que toma verdadera carta de naturaleza en el año 1.901, se va configurando en paralelismo con la promulgación de las sucesivas relaciones de predios excluidos de la venta en las desamortizaciones que fueron viendo la luz a lo largo del siglo XIX, especialmente en su segunda mitad, en que se dictaron numerosas disposiciones conducentes, en el campo estadístico y documental, a la confección y publicación de tres inventarios de montes de utilidad pública (años 1.859, 1.864 y 1.901) de los que hasta entonces se carecía y que constituyen las primeras clasificaciones y catálogos de los montes públicos exceptuados del proceso desamortizador.

El Catálogo de Montes de Utilidad Pública ha sido la herramienta de la que se ha servido la Administración durante los últimos ciento cincuenta años para consolidar la propiedad forestal pública y procurar la conservación de los montes. Sin duda, el concepto de utilidad pública permite ejercer una fuerte tutela de la Administración sobre una parte importante del patrimonio forestal público.

Haciendo un ligero repaso histórico de los hitos más significativos acaecidos desde mediados del siglo XIX hasta hoy, y en especial en lo que concierne a los montes públicos de la provincia de Guadalajara, destaca, en primer lugar cronológicamente, la *"Clasificación General de Montes Públicos de 1.859"*, elaborada para esta provincia, que contempla como exceptuados de la venta 591 montes con un total de 156.937 hectáreas, lo que por sí mismo la califica como una provincia eminentemente forestal. De ellos, 586 son propiedad de los pueblos y 5 corresponden a corporaciones civiles.

Los criterios de excepción de 1.859 quedan cuestionados en 1.862 cuando se establecen como exceptuables únicamente los montes poblados con pino, roble y haya, y solamente cuando presenten una extensión superior a 100 hectáreas. Los que no cumpliesen esta condición quedarían en estado de venta.

Este criterio provoca, y así se refleja en el *"Catálogo de los Montes Públicos exceptuados de la desamortización de 1.864"*, una disminución importante en número de montes y en superficie: Se pasa de los citados 591 predios a 307 (un 40% menos) y de las 156.937 hectáreas a 109.375 hectáreas (un 30% menos). Quedan excluidos montes cubiertos de encinares, sabinares, matorral, etc.

La consolidación del concepto de utilidad pública tuvo lugar, como se ha apuntado con anterioridad, nada más iniciarse el siglo XX con la publicación del *"Catálogo de los Montes y demás terrenos forestales exceptuados de la desamortización por razones de Utilidad Pública de 1.901"*, lo que trae como consecuencia inmediata un notable incremento de terrenos considerados de utilidad pública, reconociéndose la presunción de posesión de estos predios a favor de las entidades a las que se les asignaba la pertenencia en el Catálogo, hecho éste que ha sido determinante en la resolución de litigios de propiedad de montes a lo largo del pasado siglo XX.

El criterio de utilidad pública no sólo contribuyó a aumentar la cuantía total de tierras exceptuadas sino que, con el mismo, se incorporan cientos de miles de hectáreas de monte bajo y matorrales, hasta entonces enajenables.

En el Catálogo de 1.901 se mejora notablemente la asignación de especies con la inclusión en el mismo de montes poblados con encina, sabina y matorral, simplemente atendiendo a su carácter de utilidad pública, aunque el número de montes catalogados de la provincia disminuyó de 307 a 232. Sin embargo se incrementa muy significativamente la superficie catalogada de 109.375 hectáreas a 122.846 hectáreas.

El *"Catálogo de Montes de Utilidad Pública de 1.933"*, no publicado, no supone grandes novedades. Se pasa de 232 montes a 237 y de las 122.846 hectáreas a 136.155 hectáreas.

La provincia de Guadalajara no se vio afectada por la publicación de los Catálogos del año 1.942, ni por la Orden de 31 de mayo de 1.966 sobre rectificación y conservación del Catálogo de Montes de Utilidad Pública, por lo que las relaciones resultantes de 1.901 y 1.933, ésta de carácter no oficial, han estado en vigor hasta la promulgación por la Administración de la Junta de Comunidades de Castilla-La Mancha del Decreto 152/2002, de 29 de octubre, por el que se aprueba el "Catálogo de los Montes de Utilidad Pública de la Provincia de Guadalajara".

Se recogen en él un total de 319 montes, lo que supone un incremento cercano al 40% respecto al Catálogo no publicado de 1.933, debido al proceso ordinario de catalogación de sus predios solicitados por los pueblos, a la compra voluntaria o por expropiación forzosa por los extintos Patrimonio Forestal del Estado e Instituto Nacional para la Conservación de la Naturaleza, y a la incorporación al Catálogo de una importante superficie forestal correspondiente a los montes del antiguo Ducado de Medinaceli, al ser adquiridos por los pueblos a la Unión Resinera Española.

La superficie experimenta un incremento del 53% (209.551 hectáreas frente a las 136.185 hectáreas de la anterior relación), correspondiendo su propiedad al Estado (31 montes), a los pueblos (276 montes) y un predio a un establecimiento público. Es superior incluso a la que figuraba en 1.859 en 31.128 hectáreas, aún computándose tanto la superficie enajenable como la exceptuada de venta.

Hasta la promulgación del actual Catálogo es el de 1.901 el último existente con carácter oficial para esta provincia de Guadalajara, aunque hay que indicar que en 1.931 una Orden del Ministerio de Agricultura, no publicada por lo excepcional del momento político, ordenaba la revisión del entonces vigente. Aunque la revisión se llevó a cabo, la falta de publicidad le restó valor legal.

El último Catálogo aprobado ha eliminado todas las duplicidades existentes, ordenando los montes mediante un número correlativo según su incorporación. Se mantienen los números de aquellos montes que por una u otra razón fueron descatalogados.

Este Catálogo de 2.002 constituye un importante instrumento técnico-jurídico para la defensa del patrimonio forestal público de la provincia de Guadalajara. Sin duda, con esta publicación se facilitará enormemente la labor de técnicos y gestores de las administraciones públicas propietarias de estos terrenos.

JOSÉ ALBERTO SAIZ CORTÉS,

Director General del Medio Natural



RESEÑA FORESTAL

1. ANTECEDENTES

La provincia de Guadalajara cuenta, según el 2º Inventario Forestal Nacional (IFN2), con casi 740.000 ha de terreno forestal, lo que supone más del 60% de su superficie total y un 21% de la superficie forestal de Castilla-La Mancha. De estas 740.000 ha, algo más del 28% (209.551 ha) pertenece a montes declarados de Utilidad Pública e incluidos en el Catálogo.

La orografía de la provincia es bastante variada, con sierras de pendientes fuertes pertenecientes al Sistema Central y serranías más suaves en la cordillera Ibérica, páramos llanos y elevados y cañones fluviales. La mayor parte de la superficie provincial está por encima de los 1.000 m de altitud. Los ríos tienden a discurrir en dirección norte-sur, a excepción del Tajo, que lo hace de este a oeste. Casi toda Guadalajara pertenece a la cuenca de este río, y sólo una pequeña parte vierte sus aguas hacia el Ebro.

Respecto a la climatología, la precipitación media anual oscila entre los 350 mm de la Alcarria baja y los 1.200 mm en las cotas más elevadas de las sierras del Alto Tajo (Sistema Ibérico) o de Ayllón (Sistema Central). Las temperaturas se caracterizan también por su variabilidad, oscilando las medias anuales entre los 7º y los 14º C, y las absolutas entre los 45º y los -28ºC registrados en Molina de Aragón.

Desde el punto de vista geológico y litológico, la provincia muestra también gran variedad. Casi todos los períodos geológicos encuentran representación en Guadalajara, presentándose todo tipo de rocas madre: pizarras, cuarcitas, areniscas, calizas, yesos, margas y arcillas.

La gran variedad orográfica, climática y edafológica de la provincia hace posible la existencia de una diversa flora forestal. Esta riqueza se reparte en las cuatro unidades comarcales en las que se divide la provincia:

- La Serranía. Esta comarca se localiza en el noroeste de la provincia, ocupando una extensión de unas 300.000 ha. En ella cabe diferenciar las sierras del Sistema Central, como la de Ayllón y la del Ocejón, más escarpadas y situadas en la zona más occidental de esta comarca, de las serranías de perfiles más suaves, que enlazan el Sistema Central con la cordillera Ibérica, como la Sierra de Pela o la Serranía del Ducado. Es en esta comarca donde se localizan la máxima altitud de la provincia (2.262 m en el Pico del Lobo) y el nacimiento de numerosos ríos y arroyos, entre los que destacan el Jarama y el Henares. Al noroeste de esta unidad se encuentra el Parque Natural del Hayedo de Tejera Negra, uno de los bosques de hayas más meridionales de toda Europa. En esta misma zona se localiza también la Reserva Nacional de Caza de Sonsaz. La parte más oriental de la comarca es, a su vez, una zona con llanas parameras de unos 1.200 de altitud media, cortada por una red fluvial encajonada que da lugar a profundos barrancos. Entre éstos cabe destacar el barranco del río Dulce, situado en las inmediaciones de Sigüenza y recientemente declarado Parque Natural.
- La Campiña. Es la comarca de menor extensión (unas 100.000 ha). Se sitúa al oeste de la provincia, entre la margen derecha del curso medio del río Henares y la izquierda del río Jarama. En ella se localizan las altitudes más bajas de Guadalajara, encontrándose el mínimo en la vega del río Henares a su salida de la provincia (600 m). Es ésta una comarca eminentemente agrícola, de amplias terrazas fluviales en las que se cultivan cereales, hortalizas y frutales.
- La Alcarria. Ocupa todo el centro y suroeste de la provincia, algo más de una tercera parte de la misma. Es el inicio de la submeseta sur y en ella alternan los características páramos en torno a los 1.000 m de altitud con cerros como las conocidas Tetras de Viana y valles fluviales como los del Tajuña o el Tajo al comienzo de su curso medio.
- El Señorío de Molina. Es la comarca más oriental de Guadalajara, con una extensión próxima a las 300.000 ha. Enclavada en las estribaciones meridionales del Sistema Ibérico, se trata de una sucesión de páramos elevados, de unos 1.200 m de altitud, y valles que, en la parte sur de la comarca, se encajonan entre espectaculares farallones rocosos labrados por los ríos Tajo y Gallo. El valor ecológico y paisajístico de estos valles les ha hecho merecedores de la declaración de espacio protegido por partida doble: el Parque Natural del Alto Tajo y la Zona de Especial Protección para las Aves (ZEPA) del mismo nombre. Al norte de esta comarca se localiza también otra ZEPA: la de las Parameras de Maranchón.

La diversidad de la vegetación forestal guadalajareña ya se plasmaba en la obra *Descripción física, geográfica, agrícola y forestal de la provincia de Guadalajara* (Castel, 1.881) de finales del siglo XIX. En ella se mencionaban como especies principales las siguientes:

Entre las coníferas, destacaban las masas de pino albar (*Pinus sylvestris*), pino negral (*Pinus nigra*), pino rodeno (*Pinus pinaster*) y, en menor medida, pino carrasco (*Pinus halepensis*) y sabina (*Juniperus thurifera*). La producción maderera provenía fundamentalmente de las tres primeras, explotándose el pino rodeno también para la obtención de resina.

Entre las frondosas mencionadas por Castel, figuran el haya (*Fagus sylvatica*), el quejigo (*Quercus faginea*), el roble melojo o rebollo (*Quercus pyrenaica*), la encina (*Quercus ilex*) y el olmo (*Ulmus minor*), siendo el quejigo la especie que más superficie ocupaba en la provincia. Se hace referencia también a la abundancia de masas de encina, quejigo y rebollo tratadas a monte bajo, de las que se obtenía leña para carboneo fundamentalmente.

2. SUPERFICIE FORESTAL DE LA PROVINCIA

En este Apartado se pretende dar una visión de la distribución actual de la superficie provincial según los usos del suelo, la propiedad, la especie forestal dominante y la pertenencia o no a espacios protegidos.

Según el 2º Inventario Forestal Nacional, más de un 60% de la superficie de Guadalajara es de uso forestal. De este porcentaje, aproximadamente el 35% corresponde a terrenos arbolados, siendo el 25% restante forestal desarbolado. En la Figura 1 se muestra la distribución territorial de la provincia según el uso del suelo.

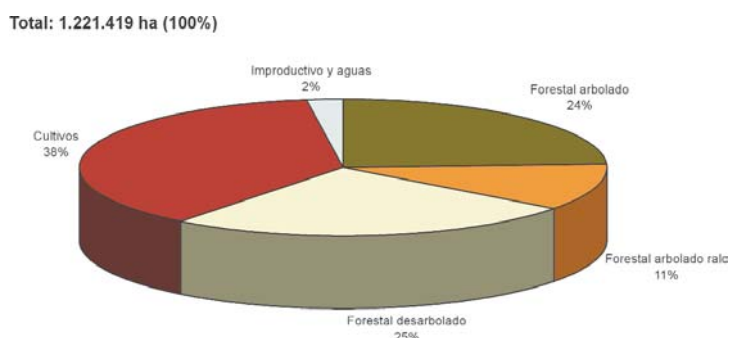


Figura 1. Superficie por uso.

De todo el territorio provincial, alrededor del 80% es de propiedad particular y casi un 14% está incluido en montes declarados de utilidad pública. Los Cuadros 1 y 2 resumen la distribución territorial de Guadalajara según la propiedad y según su pertenencia a espacios protegidos.

Cuadro 1. Superficie por uso y propiedad (ha).

Uso	Estado y C.A.	U.P. sin consorcio	U.P. con consorcio	Libre disp. con consorcio	Particular con consorcio	Vecinales consorciados	Particular sin consorcio	Total
Forestal arbolado	26.480,77	91.697,10	7.112,78	9.323,39	5.088,34	1.490,17	153.067,24	294.259,79
Forestal arbolado ralo	2.902,30	19.806,42	6.130,36	1.621,19	1.080,24	73,84	105.485,51	137.099,86
Forestal desarbolado	12.364,79	27.183,43	2.878,99	8.259,16	2.916,60	614,71	253.711,15	307.928,83
Cultivos	1.449,30	12.451,05	2.237,59	4.388,46	1.385,12	274,25	433.078,72	455.264,49
Improductivo y aguas	2.035,87	987,57	224,27	384,35	228,11	6,49	22.999,42	26.866,08
Todos	45.233,03	152.125,57	18.583,99	23.976,55	10.698,41	2.459,46	968.342,04	1.221.419,05

Fuente: 2º Inventario Forestal Nacional

Cuadro 2. Superficie por uso y área protegida (ha).

Uso	Reserva Nacional de Caza	Parque Natural y Reserva Nacional de Caza	Zona de Especial Protección para las Aves	Reserva Nacional de Caza y ZEPA	Sin protección	Total
Forestal arbolado	24.815,98	171,78	23.908,35	1.819,09	243.544,59	294.259,79
Forestal arbolado ralo	7.478,29	502,11	10.665,36	327,16	118.126,94	137.099,86
Forestal desarbolado	26.483,75	1.042,24	7.361,81	657,36	272.383,67	307.928,83
Cultivos	1.821,87	1,19	6.177,54	0	447.263,89	455.264,49
Improductivo y aguas	2.468,46	2,94	478,09	4,84	23.911,75	26.866,08
Todos	63.068,35	1.720,26	48.591,15	2.808,45	1.105.230,84	1.221.419,05

Fuente: 2º Inventario Forestal Nacional

Como ya se ha comentado, más del 28% de la superficie forestal de Guadalajara pertenece al Catálogo de Montes de Utilidad Pública. De los 308 montes actualmente catalogados, 31 pertenecen a la Junta de Comunidades de Castilla-La Mancha (JCCM), 1 de ellos a Beneficencia Provincial y los 276 restantes a los pueblos, bien a Ayuntamientos o bien a Entidades Locales menores. En superficie, los montes de la JCCM representan un 14% de la superficie catalogada, siendo el resto de Ayuntamientos y Entidades Locales menores, tal y como se refleja en la Figura 2.




Figura 2. Superficie de MUP según pertenencia.

De la superficie forestal de la provincia, un total de 431.360 ha son arboladas, lo que representa en torno al 35% de la superficie provincial y alrededor del 58% del territorio forestal. La distribución de esta superficie forestal arbolada según la propiedad se expone en la Figura 3.

En ella se observa que más de un 60% de las masas arboladas de la provincia pertenece a particulares, alrededor del 29% a montes de utilidad pública y cerca del 7% al Estado y Comunidad Autónoma. Sólo algo más de un 2% representan los montes consorciados de libre disposición de las Entidades Locales y menos del 0,5% los montes vecinales con consorcio.

En cuanto a las especies dominantes de estas masas arboladas, en la actualidad siguen ocupando una posición destacada las masas de quejigo (*Quercus faginea*) y encina (*Quercus ilex*), cuya superficie constituye casi el 16% de la forestal arbolada. Las formaciones arbóreas que les siguen, por orden de importancia, son los pinares de pino silvestre (*Pinus sylvestris*), pino resinero (*Pinus pinaster*) y pino laricio (*Pinus nigra*), teniendo una menor representación territorial la sabina albar (*Juniperus thurifera*), el pino carrasco (*Pinus halepensis*) y el rebollo (*Quercus pyrenaica*). No obstante, la vegetación forestal que mayor extensión ocupa en Guadalajara es la constituida por formaciones de matorral con arbolado ralo (fracción de cabida cubierta arbórea < 20%), que ocupa unas 137.000 ha, cerca del 32% del total de la superficie forestal arbolada. Entre

Total: 431.360 ha (100%)

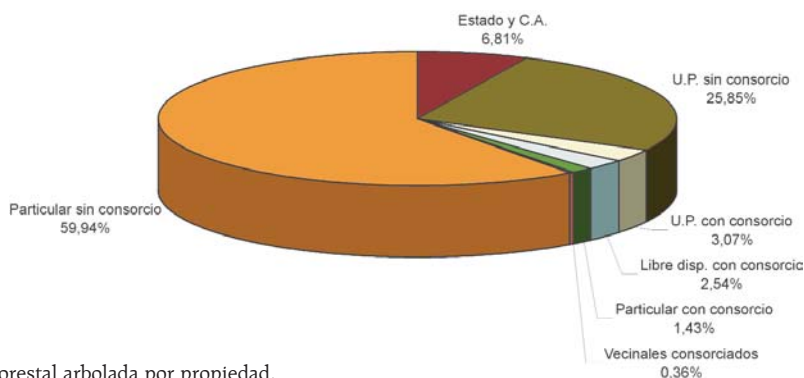


Figura 3. Superficie forestal arbolada por propiedad.

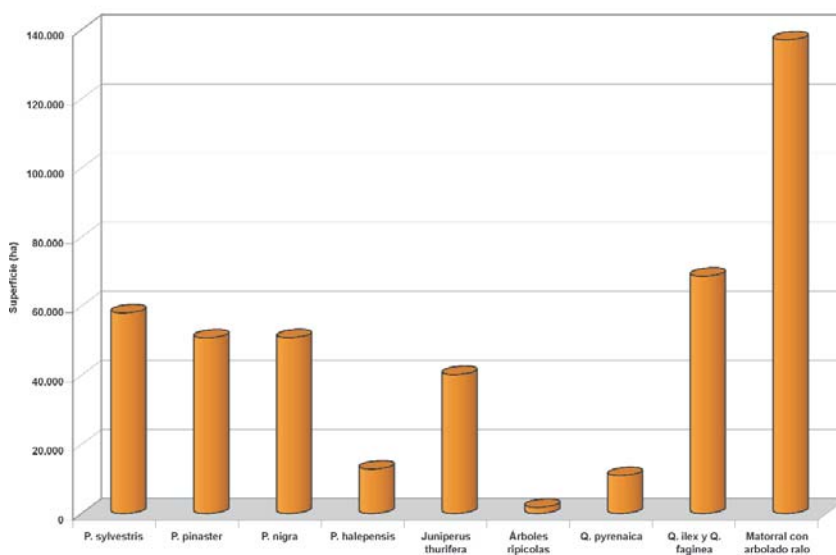


Figura 4. Superficie forestal arbolada por especie dominante.

las especies arbustivas de mayor presencia, cabe mencionar los brezos (*Erica spp.*) y jaras (*Cistus spp.*), la gayuba (*Arctostaphylos uva-ursi*), especies del género *Rosa* y labiadas como el romero (*Rosmarinus officinalis*) o los tomillos (*Thymus spp.*). En la Figura 4 se presenta gráficamente la información anterior.

En el Cuadro 3 se muestra la superficie forestal arbolada por especie dominante y propiedad. En él se observa que en los montes de U.P. predominan las masas de pino silvestre, resinero y negral, mientras que en los de libre disposición de las Entidades Locales son los pinares de resinero las formaciones más destacadas. En los montes particulares no consorciados, por su parte, la vegetación arbórea que ocupa una mayor extensión es la mezcla de encina y quejigo.

Por último, en el Cuadro 4 se recoge la distribución de la superficie forestal arbolada por especie dominante y área protegida. La mayor parte de esta superficie (casi el 84%) no goza de ningún grado de protección. Sin embargo, son dignas de mención las casi 4.000 ha de sabina albar (*Juniperus thurifera*) incluidas en ZEPAs, así como los pinares enmarcados tanto en la Reserva de Caza de Sonsaz como en la ZEPA del Alto Tajo, fundamentalmente.

Cuadro 3. Superficie forestal arbolada por especie dominante y propiedad (ha)

Uso	Estado y C.A.	U.P. sin consorcio	U.P. con consorcio	Libre disp. con consorcio	Particular con consorcio	Vecinales consorciados	Particular sin consorcio	Total
<i>Pinus sylvestris</i>	6.081,21	28.763,84	1.699,69	569,34	980,83	508,72	19.440,00	58.043,63
<i>Pinus pinaster</i>	11.954,30	16.700,26	2.173,19	3.052,06	884,29	160,89	15.890,79	50.815,78
<i>Pinus nigra</i>	5.005,62	26.074,70	773,65	2.464,46	1.620,59	420,33	14.490,96	50.850,31
<i>Pinus halepensis</i>	347,84	699,81	74,1	1.026,05	729,89	0	9.986,99	12.864,68
<i>Juniperus thurifera</i>	1.563,94	4.488,54	645,81	1.255,39	56,28	0	32.205,39	40.215,35
Árboles ripícolas	0,61	120,27	1,23	128,41	0	9,97	1.536,66	1.797,15
<i>Quercus pyrenaica</i>	1.179,42	3.157,09	1.351,06	36,63	363,24	181,61	4.689,22	10.958,27
<i>Quercus ilex</i> y <i>Q. faginea</i>	347,83	11.692,59	394,05	791,05	453,22	208,65	54.827,23	68.714,62
Matorral con arbolado ralo	2.902,30	19.806,42	6.130,36	1.621,19	1.080,24	73,84	105.485,51	137.099,86
Todos	29.383,07	111.503,52	13.243,14	10.944,58	6.168,58	1.564,01	258.552,75	431.359,65

Fuente: 2º Inventario Forestal Nacional

Cuadro 4. Superficie forestal arbolada por especie dominante y área protegida (ha)

Uso	Reserva Nacional de Caza	Parque Natural y Reserva Nacional de Caza	Zona de Especial Protección para las Aves	Reserva Nacional de Caza y ZEPA	Sin protección	Total
<i>Pinus sylvestris</i>	10.361,85	6,66	5.710,31	1.819,09	40.145,72	58.043,63
<i>Pinus pinaster</i>	8.168,41	0	2.731,55	0	39.915,82	50.815,78
<i>Pinus nigra</i>	411,25	0	10.604,28	0	39.834,78	50.850,31
<i>Pinus halepensis</i>	0	0	0	0	12.864,68	12.864,68
<i>Juniperus thurifera</i>	71,32	0	3.968,44	0	36.175,59	40.215,35
Árboles ripícolas	64,33	0	157,18	0	1.575,64	1.797,15
<i>Quercus pyrenaica</i>	4.961,45	165,12	356,75	0	5.474,95	10.958,27
<i>Quercus ilex</i> y <i>Q. faginea</i>	777,37	0	379,84	0	67.557,41	68.714,62
Matorral con arbolado ralo	7.478,29	502,11	10.665,36	327,16	118.126,94	137.099,86
Todas	32.294,27	673,89	34.573,71	2.146,25	361.671,53	431.359,65

Fuente: 2º Inventario Forestal Nacional

3. ESPECIES FORESTALES DESTACADAS. EXISTENCIAS

De acuerdo con el 2º Inventario Forestal Nacional, las mayores existencias de volumen de madera con corteza corresponden al pino resinero, que suman casi 3,3 millones de metros cúbicos. Volúmenes similares alcanzan el pino silvestre y el negral. Entre las frondosas, la encina y el quejigo son las especies que presentan unos volúmenes más elevados.

En cuanto a los crecimientos anuales (Incremento Anual de Volumen con Corteza), las coníferas que mayores incrementos registran en esta provincia son los pinos resinero y silvestre. Por su parte, la frondosa que más madera genera anualmente es el chopo (*Populus nigra*, *Populus x canadensis*), seguido por el quejigo.

No en vano, las especies de las que se extrae más madera anualmente en Guadalajara son, por orden decreciente, el pino resinero, el silvestre, el negral y el chopo.

En el Cuadro 5 se exponen las existencias totales para todas las clases diamétricas por especie. Además del volumen con corteza (VCC), el volumen sin corteza (VSC) y el incremento anual de volumen con corteza (IAVC), se indica el nº de pies mayores (aquellos cuyo diámetro medido a la altura de 130 cm es superior a 7,5 cm) y el volumen de leñas en metros cúbicos.

Cuadro 5. Existencias por especie

Especie	Nº pies mayores	VCC m³	VSC m³	IAVC m³	VLE m³
<i>Pinus pinaster</i>	20.661.516	3.297.115	2.154.833	121.730	193.324
<i>Pinus sylvestris</i>	19.378.139	3.215.832	2.581.740	114.834	212.229
<i>Pinus nigra</i>	19.324.110	2.923.247	2.005.735	96.937	172.864
<i>Pinus halepensis</i> (1)	4.517.762	427.235	305.377	18.917	39.778
<i>Juniperus thurifera</i> (2)	10.730.022	633.461	487.700	15.611	86.053
<i>Quercus ilex</i>	34.427.938	695.933	523.703	----	224.107
<i>Quercus faginea</i>	20.779.628	506.251	348.659	16.400	100.781
<i>Quercus pyrenaica</i> (3)	8.290.403	325.577	229.894	13.239	50.918
<i>Populus nigra</i> , <i>Populus x Canadensis</i> (4)	952.178	212.590	175.056	24.127	13.647
Otras frondosas (5)	244.545	17.064	14.883	1.101	2.987
Todas las coníferas	74.611.544	10.496.892	7.535.390	368.017	704.243
Todas las frondosas	64.694.695	1.757.420	1.292.196	54.870	392.443
Total	139.306.239	12.254.312	8.827.586	422.887	1.096.686

(1) Incluye pequeñas cantidades de: *Pinus pinea*, *Cupressus spp.*

(2) Incluye pequeñas cantidades de: *Juniperus communis*, *J. oxycedrus*, *J. phoenicea*, *J. sabina*.

(3) Incluye una pequeña cantidad de *Quercus petraea*.

(4) Incluye pequeñas cantidades de: *Ulmus spp.*, *Salix spp.*, *Fraxinus spp.*, *Populus alba*.

(5) Incluye, de mayor a menor importancia: *Olea europaea*, *Fagus sylvatica*, *Crataegus spp.*, *Betula pubescens*, *Juglans regia*, *Acer spp.*, *Sambucus nigra*, *Prunus spp.*

Fuente: 2º Inventario Forestal Nacional

4. EL SECTOR FORESTAL EN GUADALAJARA

En la Comunidad de Castilla-La Mancha, el sector agrario contribuye de manera destacada a la economía regional. De las provincias de la Comunidad, es en Guadalajara en la que el subsector forestal tiene más peso, superior al 6% de la Producción Final Agraria.

Las actividades forestales tienen una gran capacidad para la generación de empleo, con una importante repercusión social en las zonas y comarcas donde estas actividades se realizan, en las que el desarrollo económico es de pequeña entidad.

Los trabajos forestales, ejecutados en regiones con escasa actividad agrícola o en épocas en que las labores agrícolas están ralentizadas, permiten prolongar y mantener en estas comarcas una actividad laboral, de carácter estacional, en largos períodos de tiempo, siendo, por tanto, un factor de fuerte incidencia en la lucha contra el desempleo. La repercusión de estas actividades en el mercado laboral es de difícil cuantificación, realizándose en muchos casos como complemento de los trabajos agrícolas. Pueden estimarse con mayor facilidad las que se generan por la extracción de los productos del monte, por las inversiones públicas y las que se inducen por los trabajos subvencionados por la Administración. Su cuantificación estimada en la provincia de Guadalajara se expone en el Cuadro 6.

Cuadro 6. Jornales/año generados por el sector forestal en Guadalajara

Extracción de productos	Inversión directa	Inversión indirecta	Total
46.000	53.000	4.560	103.560

Fuente: Plan de Conservación del Medio Natural de Castilla-La Mancha

La generación global de empleo supera pues los 100.000 jornales anuales, localizados en su mayoría en las comarcas de economía más deprimida. Teniendo en cuenta el grado de despoblamiento de estas zonas en la provincia de Guadalajara, cuya densidad de población apenas supera los 12 habitantes/km², se tiene una idea de la importancia socioeconómica de las actividades forestales.

El promedio de la década de los noventa del grado de ocupación en la agricultura supone en Guadalajara el 8,12% de la población activa, frente al 6,89% de España. No obstante, estos porcentajes se han reducido notablemente en los últimos años. Según los últimos datos del Instituto Nacional de Estadística (INE), correspondientes al 4º trimestre de 2.002, la ocupación en el sector agrario en Guadalajara representa sólo el 4,41% de la población activa, frente al 5,09% de toda España. Aunque los datos posteriores al 2.001 no son directamente comparables con los anteriores, debido al cambio en la metodología para la Encuesta de Población Activa, se observa de todos modos una disminución de la ocupación agraria en los últimos dos años.

Las industrias forestales incluidas en el directorio de industrias agrarias publicado en 1.989 por la Consejería de Agricultura de la JCCM eran las siguientes: 27 de aserrío, 23 de subproductos forestales, 20 de obtención y envasado de miel, 5 de destilación de plantas aromáticas y sólo 1 de destilación de resinas¹.

La dedicación preferente de la madera de la provincia es el aserrío, si bien también se destina una cantidad considerable de m³ a la fabricación de tableros y obtención de pasta de papel².

En cuanto a la producción de resina, Guadalajara fue una provincia pionera en este aprovechamiento, con la instalación en 1.910 de la primera factoría del mundo de destilación de mieras al vacío, en "La Avellaneda" (situada entre Anquela del Ducado y Selas), así como con la utilización de la variante del sistema de resinación propio de Villanueva de Alcorón. La producción resinera tuvo gran trascendencia económica y social hasta los años ochenta, década en la que empezó a disminuir paulatinamente su importancia, hasta haber cesado casi completamente su extracción en la actualidad, que sólo se realiza ya con fines investigadores.

¹ Plan de Conservación del Medio Natural de Castilla-La Mancha.

² Segundo Inventario Forestal Nacional.



**MONTES DE
UTILIDAD PÚBLICA**



Nombre

Carboneras, Pocillos, Cuesta de Pocillos y Otros

Nº

1

Término Municipal
RECUENCO (EL)

Partido Judicial
Guadalajara

Pertenencia
Junta de Comunidades de Castilla-La Mancha

Superficie total (ha)	972,2900	Superficie pública (ha)	969,5600
Superficie enclavados (ha)	2,7300	Nº enclavados	1

Especies
Pinus nigra Arn.

Límite Norte

Terrenos yermos en El Recuenco desde el Puntal de los Horcajos al Cerro de los Arenales.

Límite Este

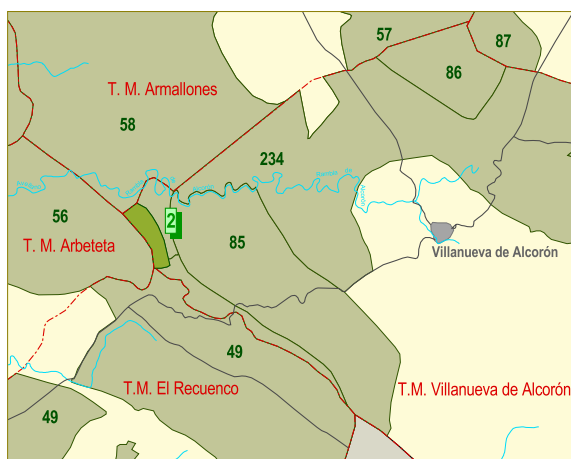
T.M. de Pozuelo (Cuenca) hasta el mojón de tres términos en el camino de Alcantud.

Límite Sur

Término municipal de Alcantud (Cuenca) hasta el Puntal de los Organillos.

Límite Oeste

Terrenos yermos en El Recuenco pasando por los puntales de los Organillos, de las Chimeneas, Peñarubia, hasta el de los Horcajos, formando este lindero una serie de riscos puntiagudos y pelados por encima de la Vega del pueblo.



Nombre

La Plazuela

Nº

2

Término Municipal
VILLANUEVA DE ALCORÓN

Partido Judicial
Molina de Aragón

Pertenencia
Junta de Comunidades de Castilla-La Mancha

Superficie total (ha)	73,0000	Superficie pública (ha)	73,0000
Superficie enclavados (ha)	0	Nº enclavados	0

Especies
Pinus sylvestris L.

Límite Norte

Término municipal de Armallones y monte de U.P. nº 234 "Propiedades" de los vecinos de Villanueva de Alcorón.

Límite Este

Monte U.P. nº 234 "Propiedades" de los vecinos de Villanueva de Alcorón.

Límite Sur

Término municipal de El Recuenco.

Límite Oeste

Monte de U.P. nº 56 "La Rascosa y Pie y Pie y Medio" del Ayuntamiento de Arbeteta.

Nº
3

Nombre
Bustar

Término Municipal
ALBENDIEGO

Partido Judicial
Sigüenza

Pertenencia
Ayuntamiento de Albendiego

Superficie total (ha)	20,0000	Superficie pública (ha)	20,0000
Superficie enclavados (ha)	0	Nº enclavados	0

Especies
Pinus sylvestris L.

Límite Norte
Fincas particulares.

Límite Sur
Fincas particulares.

Límite Este
Fincas particulares.

Límite Oeste
Barranco del Ceño.

Nº
4

Nombre
Valsordo

Término Municipal
ALBENDIEGO

Partido Judicial
Sigüenza

Pertenencia
Ayuntamiento de Albendiego

Superficie total (ha)	567,4250	Superficie pública (ha)	565,8750
Superficie enclavados (ha)	1,5500	Nº enclavados	2

Especies
Pinus sylvestris L.

Límite Norte
Arroyo del Hocino, camino de Albendiego a Aldeanueva de Atienza (hoy Condemios de Arriba) y río de Condemio o de la Requiñada.

Límite Sur
Antiguo monte del Estado GU-1042 “Peña Recorte, Bustariega y Termuñez” (hoy de la Junta de Comunidades de Castilla-La Mancha) y monte de U.P. nº 7 “Pinar” de la Entidad Local Menor de Aldeanueva de Atienza, ambos en el término de Condemios de Arriba.

Límite Este
Camino del Alto Rey y fincas Valdemulos de vecinos de Albendiego.

Límite Oeste
Monte U.P. nº 20 “Pinar y Dehesa” de Condemios de Abajo y fincas particulares del término de Condemios de Abajo.

Nombre
Dehesa Boyal

Nº
5

Término Municipal
ALCOLEA DE LAS PEÑAS

Partido Judicial
Sigüenza

Pertenencia
Ayuntamiento de Alcolea de las Peñas

Superficie total (ha)	340,5500	Superficie pública (ha)	337,6600
Superficie enclavados (ha)	2,8900	Nº enclavados	3

Especies
Quercus pyrenaica Willd.; *Quercus ilex* L.; *Quercus faginea* Lam.

Límite Norte
Terrenos baldíos del Ayuntamiento de Alcolea de las Peñas y fincas particulares.

Límite Este
Fincas particulares en término de Tordelrábano y eriales del Ayuntamiento de Alcolea de las Peñas.

Límite Sur
Monte U.P. nº 18 “La Sierra” del Ayuntamiento de Sigüenza y baldíos del antiguo municipio de Cercadillo, actualmente integrado en el término municipal de Sigüenza.

Límite Oeste
Monte de U.P. nº 19 “Cuesta del Cuchillo” del Ayuntamiento de Cincovillas.

Nombre
Dehesa Boyal

Nº
6

Término Municipal
CONDEMIOS DE ARRIBA

Partido Judicial
Sigüenza

Pertenencia
Entidad Local Menor de Aldeanueva de Atienza

Superficie total (ha)	25,0000	Superficie pública (ha)	25,0000
Superficie enclavados (ha)	0	Nº enclavados	0

Especies
Pinus sylvestris L.

Límite Norte
Monte U.P. nº 7 “Pinar” de la Entidad Inframunicipal de Aldeanueva de Atienza.

Límite Este
Baldíos de particulares y Peña de Biezo.

Límite Sur
Fincas particulares.

Límite Oeste
Camino Real.

Nº 7 Pinar

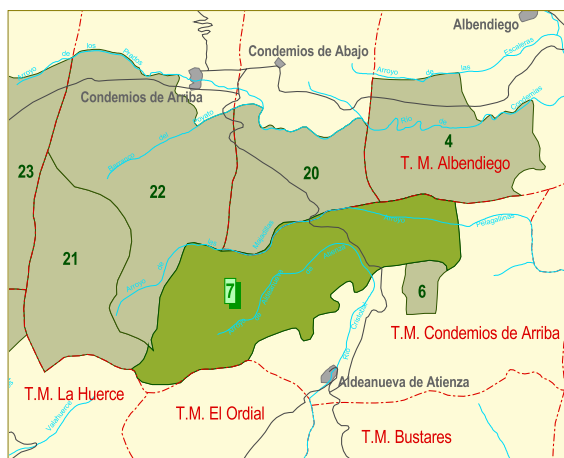
Término Municipal
CONDEMIOS DE ARRIBA

Partido Judicial
Sigüenza

Pertenencia
Entidad Local Menor de Aldeanueva de Atienza

Superficie total (ha)	930,0600	Superficie pública (ha)	902,2000
Superficie enclavados (ha)	27,8600	Nº enclavados	-

Especies
Pinus sylvestris L.



Límite Norte

Montes U.P. nº 22 “Pinar y Dehesa” de Condemios de Arriba, monte U.P. nº 20 “Pinar y Dehesa” de Condemios de Abajo y monte U.P. nº 4 “Valsordo” de Albendiego.

Límite Este

Antiguo monte del Estado GU-1042 “Peña Recorte, Bustariega y Termuñez” (hoy de la Junta de Comunidades de Castilla-La Mancha) y monte U.P. nº 6 “Dehesa Boyal” de la Entidad Inframunicipal de Aldeanueva de Atienza.

Límite Sur

Baldíos de particulares y término municipal de El Ordial.

Límite Oeste

Término municipal de La Huerce y montes U.P. nº 21 “La Común” y nº 22 “Pinar y Dehesa” de Condemios de Arriba.

Nº 8 Dehesa Boyal

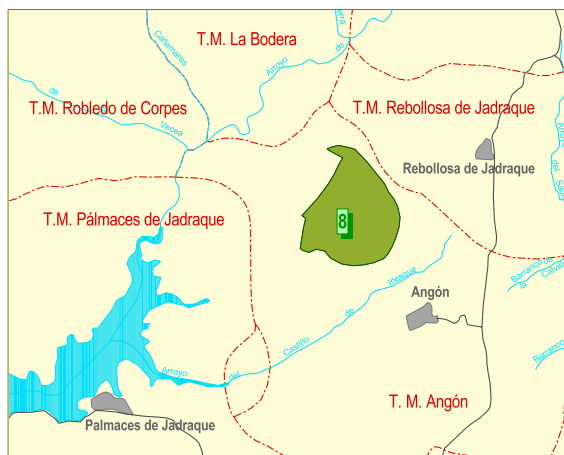
Término Municipal
ANGÓN

Partido Judicial
Sigüenza

Pertenencia
Ayuntamiento de Angón

Superficie total (ha)	291,0000	Superficie pública (ha)	288,0000
Superficie enclavados (ha)	3,0000	Nº enclavados	-

Especies
Quercus pyrenaica Willd.



Límite Norte

Baldíos de particulares.

Límite Este

Baldíos de particulares y paso de ganados.

Límite Sur

Labores de particulares.

Límite Oeste

Baldíos de particulares.



Nombre
El Marojal

Nº
9

Término Municipal
ATIENZA

Partido Judicial
Sigüenza

Pertenencia
Ayuntamiento de Atienza

Superficie total (ha)	1.166,5880	Superficie pública (ha)	1.166,5880
Superficie enclavados (ha)	0	Nº enclavados	0

Especies
Quercus pyrenaica Willd.

Límite Norte
Terrenos particulares de Atienza y Arroyo del Tejar en la Enguajarda o del Puente del Pizarral.

Límite Este
Carretera de Jadraque a Soria y término municipal de Riofrío del Llano.

Límite Sur
Antiguo término municipal de Cardenosa, agregado de Riofrío del Llano.

Límite Oeste
Términos municipales de La Bodega y La Miñosa, en su anejo Naharro.

Con este número estaba incluido en el Catálogo de 1.901 el monte “El Pinar”, de la pertenencia de la Comunidad de Ayllón (Segovia) y sito en su término municipal, por lo que fue excluido de este Catálogo.

Nombre
El Pinar

Nº
10

Término Municipal

Partido Judicial

Pertenencia
Comunidad de Ayllón (Segovia)

Con este número estaba incluido en el Catálogo de 1.901 el monte “Riomediano y Robledal”, de la pertenencia de la Comunidad de Ayllón (Segovia) y sito en su término municipal, por lo que fue excluido de este Catálogo.

Nombre
Riomediano y Robledal

Nº
11

Término Municipal

Partido Judicial

Pertenencia
Comunidad de Ayllón (Segovia)

Nº **12** Nombre **Pinarejo, Pinarón y Dehesa de las Navas**

Término Municipal
CAMPISÁBALOS

Partido Judicial
Sigüenza

Pertenencia
Ayuntamiento de Campisábalos

Superficie total (ha)	3.166,5000	Superficie pública (ha)	3.044,5400
Superficie enclavados (ha)	121,9600	Nº enclavados	-

Especies
Pinus sylvestris L.



Límite Norte

Camino de Santibáñez a Campisábalos, labores y baldíos de vecinos de Campisábalos, Barrancos de Valdecastro y Las Cañadas.

Límite Este

Monte U.P. nº 35 "Quebradas de la Portezuela, Majanar y Bustar" de la pertenencia y término de Somolinos; y término municipal de Albendiego.

Límite Sur

Términos de Condemios de Abajo, Condemios de Arriba y Galve de Sorbe.

Límite Oeste

Monte U.P. nº 38 "Valdeayllón, Carragalve y otros" actualmente del Ayuntamiento de Cantalojas.

Nº **13** Nombre **Dehesa del Retamar**

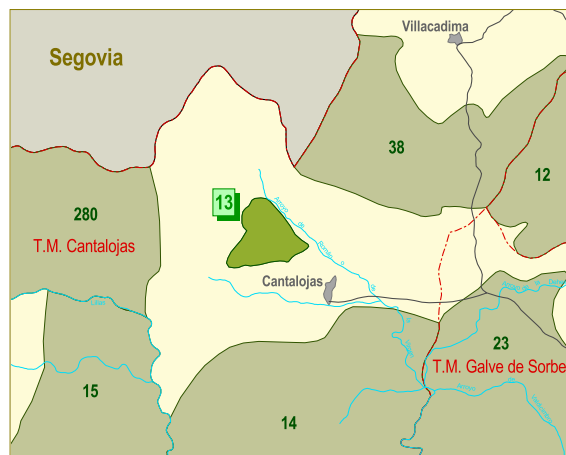
Término Municipal
CANTALOJAS

Partido Judicial
Sigüenza

Pertenencia
Ayuntamiento de Cantalojas

Superficie total (ha)	146,6250	Superficie pública (ha)	146,6250
Superficie enclavados (ha)		Nº enclavados	0

Especies
Pinus sylvestris L.



Límite Norte

Cordel de ganados.

Límite Este

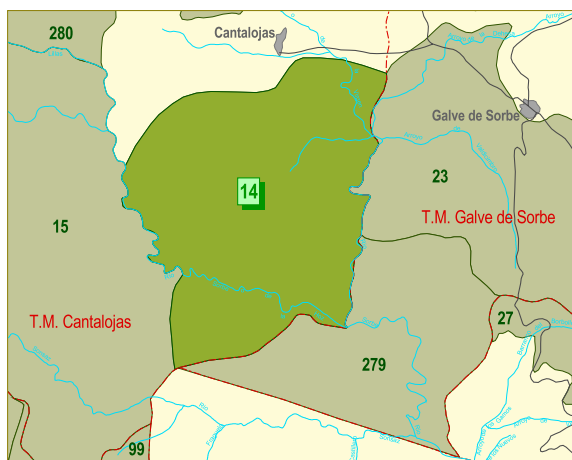
Camino de Cantalojas a Grado del Pico, en la provincia de Segovia.

Límite Sur

Baldíos del Ayuntamiento de Cantalojas.

Límite Oeste

Cordel de ganados.



Nombre

Pinar, Dehesa de la Hoz y Dehesilla

Nº

14

Término Municipal

CANTALOJAS

Partido Judicial

Sigüenza

Pertenencia

Ayuntamiento de Cantalojas

Superficie total (ha)	2.490,8650	Superficie pública (ha)	2.473,4170
Superficie enclavados (ha)	17,4480	Nº enclavados	16

Especies

Pinus sylvestris L.

Límite Norte

Fincas particulares de Cantalojas.

Límite Este

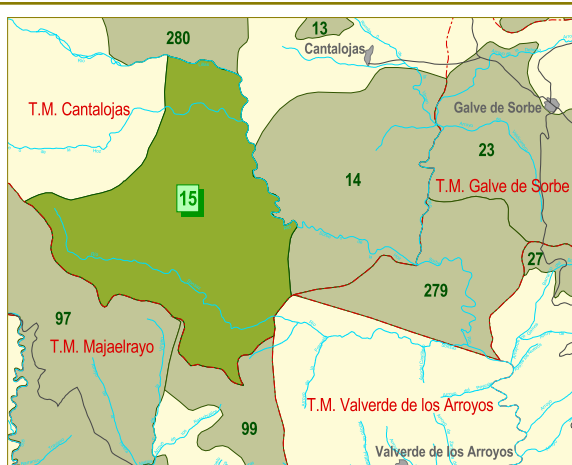
Montes U.P. nº 23 "Pinar y Dehesa" de Galve de Sorbe y nº 279 "Peromingo, Losares y La Mata" de la Junta de Comunidades de Castilla-La Mancha en término de Galve de Sorbe.

Límite Sur

Monte U.P. nº 279 "Peromingo, Losares y La Mata" de la Junta de Comunidades de Castilla-La Mancha, en término de Galve de Sorbe.

Límite Oeste

Monte de U.P. nº 15 "Robledal de la Sierra" de Cantalojas.



Nombre

Robledal de la Sierra

Nº

15

Término Municipal

CANTALOJAS

Partido Judicial

Sigüenza

Pertenencia

Ayuntamiento de Cantalojas

Superficie total (ha)	3635,3000	Superficie pública (ha)	3635,3000
Superficie enclavados (ha)	0	Nº enclavados	0

Especies

Quercus pyrenaica Willd.; *Pinus sylvestris* L.

Límite Norte

Monte del Estado GU-1027 "Los Cuarteles" y río Lillas que lo separa del monte de U.P. nº 280 "Cuartel de Puerto Infantes y otros" del Ayuntamiento de Cantalojas.

Límite Este

Río de la Hoz y monte de U.P. nº 14 "Pinar, Dehesa de la Hoz y Dehesilla" de Cantalojas.

Límite Sur

Baldíos del común de vecinos de Valverde de los Arroyos y Valdepinillos, en el término de La Huerce; monte de U.P. nº 99 "El Palancar" de Majaerayo y el monte nº 97 "Chortales y Gargantas de Guijas Albas" de Majaerayo en su término municipal.

Límite Oeste

Monte de U.P. nº 97 "Chortales y Gargantas de Guijas Albas" de la pertenencia y término de Majaerayo.

Nº 16 Dehesa

Término Municipal
MIÑOSA (LA)

Partido Judicial
Sigüenza

Pertenencia
Entidad Local Menor de Cañamares

Superficie total (ha)	171,0000	Superficie pública (ha)	171,0000
Superficie enclavados (ha)	0	Nº enclavados	0

Especies

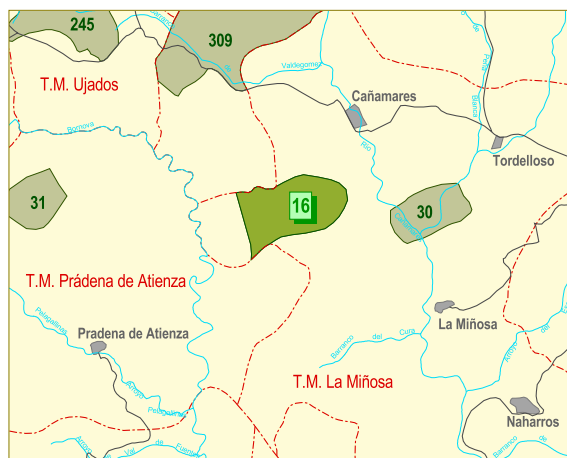
Quercus pyrenaica Willd.; *Pinus pinaster* Ait.; *Pinus sylvestris* L.; *Pinus nigra* Arn.

Límite Norte

Término municipal de Miedes de Atienza, camino de Cañamares a las Minas y baldíos de particulares.

Límite Sur

Camino de Cañamares a Prádena de Atienza.



Límite Este

Camino de Valpolvoroso.

Límite Oeste

Baldíos particulares siguiendo los aros bajeros del Alto del Cuento.

Nº 17 Montecillo

Término Municipal

Partido Judicial

Pertenencia
Antiguo T.M. de Casillas

Con este número estaba incluido en el Catálogo de 1.901 el monte "Montecillo", de la pertenencia del antiguo término municipal de Casillas, que quedó excluido en el Catálogo de 1.933.

Nº 18 Sierra

Término Municipal
SIGÜENZA

Partido Judicial
Sigüenza

Pertenencia
Ayuntamiento de Sigüenza

Superficie total (ha)	296,0500	Superficie pública (ha)	294,7750
Superficie enclavados (ha)	1,2750	Nº enclavados	1

Especies

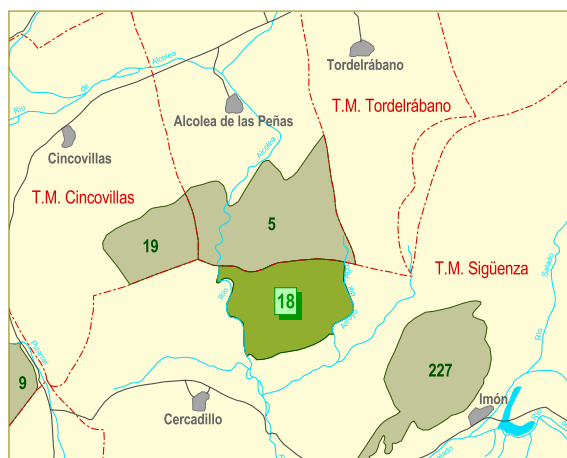
Quercus faginea Lam.; *Quercus ilex* L.

Límite Norte

Monte U.P. nº 5 "Dehesa Boyal" de la pertenencia y término de Alcolea de las Peñas, fincas particulares y baldíos del Ayuntamiento de Alcolea de las Peñas.

Límite Sur

Baldíos y fincas particulares en el antiguo municipio de Cercadillo (hoy Sigüenza).

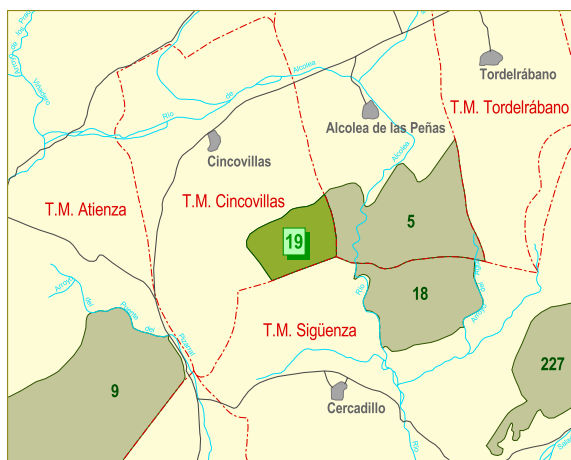


Límite Este

Eriales del Ayuntamiento de Tordelrábano y baldíos del antiguo municipio de Cercadillo (hoy Sigüenza).

Límite Oeste

Río Salado o de Alcolea.



Nombre

Cuesta del Cuchillo

Nº

19

Término Municipal
CINCOVILLAS

Partido Judicial
Sigüenza

Pertenencia
Ayuntamiento de Cincovillas

Superficie total (ha)	166,7375	Superficie pública (ha)	166,7375
Superficie enclavados (ha)	0	Nº enclavados	0

Especies

Quercus ilex L.

Límite Norte

Baldíos del común de vecinos de Cincovillas.

Límite Este

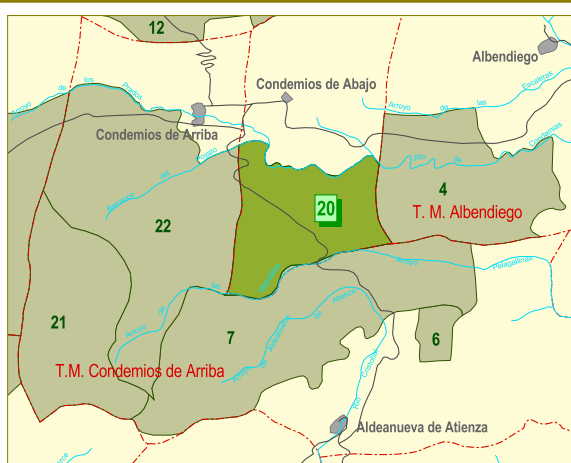
Monte de U.P. nº 5 “Dehesa Boyal” del término y pertenencia de Alcolea de las Peñas.

Límite Sur

Baldíos del antiguo municipio de Cercadillo (hoy Sigüenza).

Límite Oeste

Baldíos del común de vecinos de Cincovillas.



Nombre

Pinar y Dehesa

Nº

20

Término Municipal
CONDEMIOS DE ABAJO

Partido Judicial
Sigüenza

Pertenencia
Ayuntamiento de Condemios de Abajo

Superficie total (ha)	448,4000	Superficie pública (ha)	445,8600
Superficie enclavados (ha)	2,5400	Nº enclavados	3

Especies

Pinus sylvestris L.

Límite Norte

Arroyos “Bueno” y de la “Requijada” y fincas particulares.

Límite Este

Monte de U.P. nº 4 “Valsordo” de la pertenencia y término de Albendiego.

Límite Sur

Monte de U.P. nº 7 “Pinar” de la Entidad Local Menor de Aldeanueva de Atienza.

Límite Oeste

Monte de U.P. nº 22 “Pinar y Dehesa” de la pertenencia y término de Condemios de Arriba y fincas particulares.

Nº **21** Nombre
La Común

Término Municipal
CONDEMIOS DE ARRIBA

Partido Judicial
Sigüenza

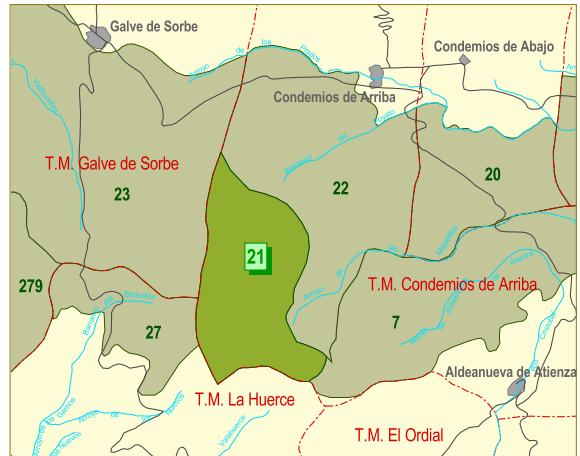
Pertenencia

Proindiviso de Condemios de Arriba, Condemios de Abajo y Campisábalos

Superficie total (ha)	533,3250	Superficie pública (ha)	533,3250
Superficie enclavados (ha)	0	Nº enclavados	0

Especies

Pinus sylvestris L.



Límite Norte

Montes de U.P. nº 23 "Pinar y Dehesa" de Galve de Sorbe y nº 22 "Pinar y Dehesa" de Condemios de Arriba.

Límite Este

Montes de U.P. nº 22 "Pinar y Dehesa" de Condemios de Arriba y nº 7 "Pinar" de la Entidad Local Menor de Aldeanueva de Atienza del municipio de Condemios de Arriba.

Límite Sur

Término municipal de La Huerce.

Límite Oeste

Montes de U.P. nº 27 "Monte Pinar" de la Entidad Local Menor de Valdepinillos del municipio de La Huerce, y nº 23 "Monte Pinar y Dehesa" de Galve de Sorbe.

Nº **22** Nombre
Pinar y Dehesa

Término Municipal
CONDEMIOS DE ARRIBA

Partido Judicial
Sigüenza

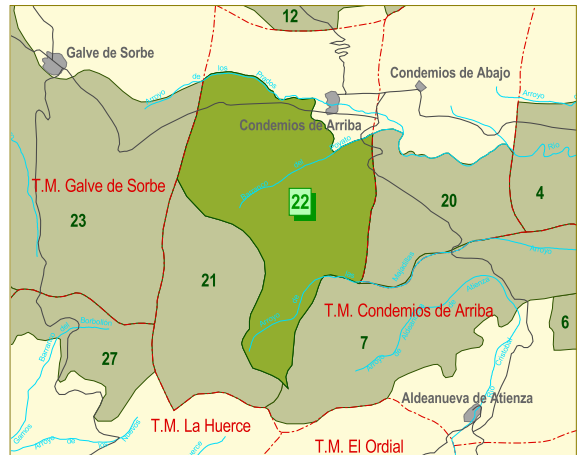
Pertenencia

Ayuntamiento de Condemios de Arriba

Superficie total (ha)	957,5050	Superficie pública (ha)	920,9918
Superficie enclavados (ha)	36,5132	Nº enclavados	52

Especies

Pinus sylvestris L.



Límite Norte

Fincas particulares, camino del monte al pueblo y río de la Hoz.

Límite Este

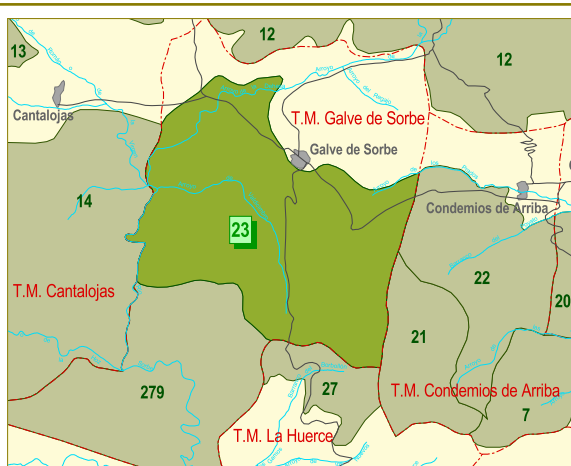
Monte de U.P. nº 20 "Pinar y Dehesa" de la pertenencia y término de Condemios de Abajo.

Límite Sur

Monte de U.P. nº 7 "Pinar" de la Entidad Local Menor de Aldeanueva de Atienza del municipio de Condemios de Arriba.

Límite Oeste

Montes de U.P. nº 21 "La Común", proindiviso de Condemios de Arriba, Condemios de Abajo y Campisábalos y nº 23 "Monte Pinar y Dehesa" de la pertenencia y término de Galve de Sorbe.



Nombre

Pinar y Dehesa

Nº

23

Término Municipal
GALVE DE SORBE

Partido Judicial
Sigüenza

Pertenencia
Ayuntamiento de Galve de Sorbe

Superficie total (ha)	2.201,7470	Superficie pública (ha)	2.158,0533
Superficie enclavados (ha)	43,6937	Nº enclavados	9

Especies
Pinus sylvestris L.

Límite Norte

Labores de los Vallejuelos, carretera a Cantalojas, pradera y fincas particulares de La Retortilla, Valdeojos y Fuente del Sestil, río Sorbe y fincas particulares de Matalobos, Tracastillo, Eras del Caño, camino de Galve a Condemios, labores del Coto y Campofrío y arroyo de las Cereas.

Límite Este

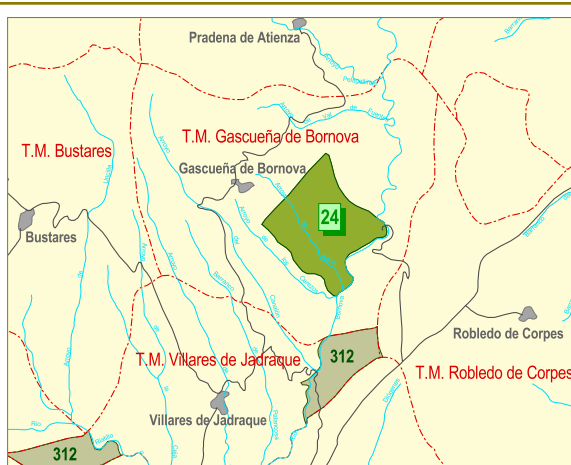
Montes de U.P. nº 22 “Pinar y Dehesa” y nº 21 “La Común” ambos en el término municipal de Condemios de Arriba.

Límite Sur

Montes de U.P. nº 27 “Monte Pinar” de la pertenencia de la Entidad Local Menor de Valdepinillos del municipio de La Huerce, y nº 279 “Peromingo, Losares y La Mata” de la Junta de Comunidades de Castilla-La Mancha en término de Galve de Sorbe.

Límite Oeste

Monte de U.P. nº 14 “Pinar, Dehesa de la Hoz y Dehesilla” de los propios y término de Cantalojas.



Nombre

Dehesa Boyal

Nº

24

Término Municipal
GASCUEÑA DE BORNOVA

Partido Judicial
Sigüenza

Pertenencia
Ayuntamiento de Gascuña de Bornova

Superficie total (ha)	300,0000	Superficie pública (ha)	300,0000
Superficie enclavados (ha)	0	Nº enclavados	0

Especies
Quercus pyrenaica Willd.; *Pinus sylvestris* L.

Límite Norte

Baldíos de particulares.

Límite Este

Río Bornova y fincas particulares.

Límite Sur

Río Bornova y fincas particulares.

Límite Oeste

Cumbres del Cerro Santa Ana y labores y baldíos de particulares.

Nº **25** Nombre **Dehesa Martiniaga**

Término Municipal
HIENDELAENCINA

Partido Judicial
Sigüenza

Pertenencia
Ayuntamiento de Hiendelaencina

Superficie total (ha)	185,0250	Superficie pública (ha)	167,6750
Superficie enclavados (ha)	17,3500	Nº enclavados	36

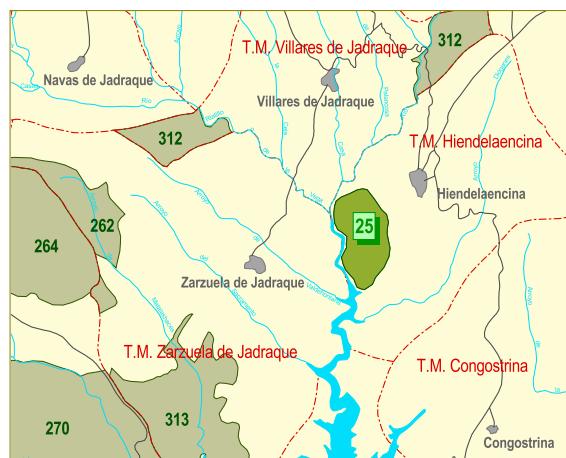
Especies
Quercus pyrenaica Willd.; *Pinus sylvestris* L.

Límite Norte

Río Bornova que lo separa del término municipal de Villares de Jadraque.

Límite Sur

Baldíos del Ayuntamiento de Hiendelaencina y Arroyo La Fuerza.



Límite Este

Baldíos del Ayuntamiento de Hiendelaencina y labores de particulares.

Límite Oeste

Río Bornova que lo separa del término municipal de Zarzuela de Jadraque.

Nº **26** Nombre **Robledal**

Término Municipal
HIJES

Partido Judicial
Sigüenza

Pertenencia
Ayuntamiento de Hijaes

Superficie total (ha)	219,8500	Superficie pública (ha)	218,7028
Superficie enclavados (ha)	1,1472	Nº enclavados	4

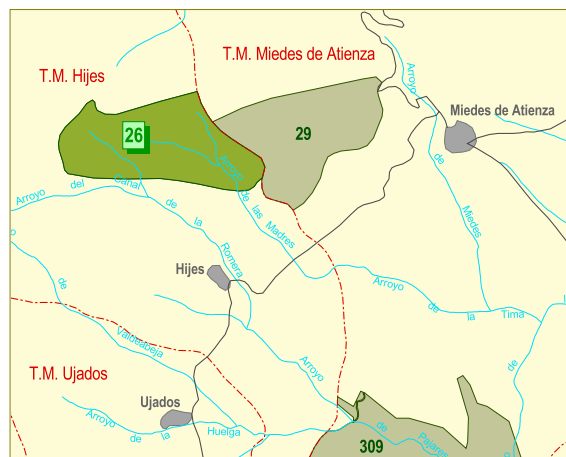
Especies
Quercus faginea Lam.; *Quercus ilex* L.

Límite Norte

Propiedades particulares y eriales del Ayuntamiento de Hijaes.

Límite Sur

Fincas particulares y camino de Peralejo.

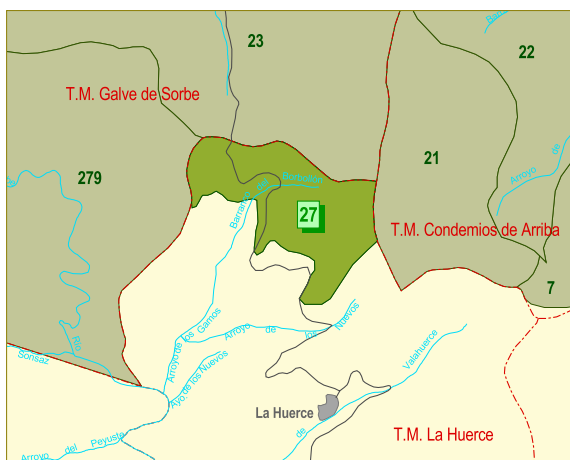


Límite Este

Monte de U.P. nº 29 "Peñas Rubias" de Miedes de Atienza.

Límite Oeste

Baldíos del común de vecinos de Hijaes.



Nombre

Monte y Pinar

Nº

27

Término Municipal

HUERCE (LA)

Partido Judicial

Sigüenza

Pertenencia

Entidad Local Menor de Valdepinillos

Superficie total (ha)	330,0500	Superficie pública (ha)	330,0500
Superficie enclavados (ha)	0	Nº enclavados	0

Especies

Pinus sylvestris L.

Límite Norte

Monte de U.P. nº 23 “Monte Pinar y Dehesa” de los propios y término municipal de Galve de Sorbe.

Límite Este

Monte de U.P. nº 21 “El Común” de Condemios de Arriba.

Límite Sur

Monte Baldíos de La Huerce y línea de separación de la Entidad Local Menor de Valdepinillos y La Huerce.

Límite Oeste

Carretera de Galve de Sorbe a Veguillas, fincas particulares y monte de U.P. nº 279 “Peromingo, Losares y La Mata” de la Junta de Comunidades de Castilla-La Mancha en el término de Galve de Sorbe.



Nombre

Dehesa Boyal

Nº

28

Término Municipal

ATIENZA

Partido Judicial

Sigüenza

Pertenencia

Ayuntamiento de Atienza

Superficie total (ha)	216,0000	Superficie pública (ha)	215,0000
Superficie enclavados (ha)	1,0000	Nº enclavados	1

Especies

Quercus faginea Lam.

Límite Norte

Baldíos de particulares y término municipal de Barcones (Soria).

Límite Este

Baldíos y labores de particulares.

Límite Sur

Labores de particulares.

Límite Oeste

Labores y baldíos de particulares.

Nº **29** Nombre **Peñas Rubias**

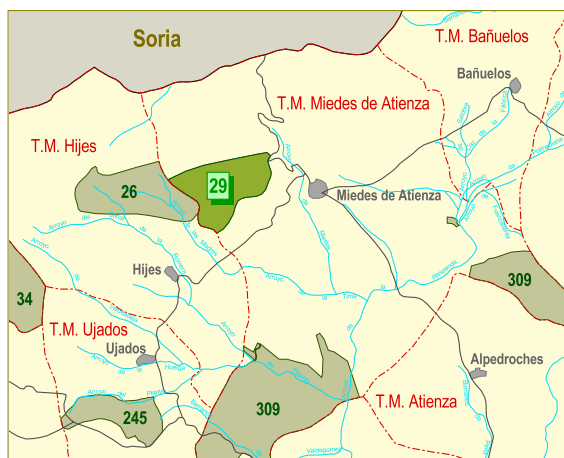
Término Municipal
MIEDES DE ATIENZA

Partido Judicial
Sigüenza

Pertenencia
Ayuntamiento de Miedes de Atienza

Superficie total (ha)	259,8500	Superficie pública (ha)	259,7917
Superficie enclavados (ha)	0,0583	Nº enclavados	1

Especies
Quercus faginea Lam.



Límite Norte

Labores particulares y baldíos del Ayuntamiento de Miedes de Atienza.

Límite Este

Baldíos del Ayuntamiento de Miedes de Atienza.

Límite Sur

Propiedades particulares.

Límite Oeste

Monte de U.P. nº 26 "Robledal" de la pertenencia y término de Hijaes.

Nº **30** Nombre **Dehesa**

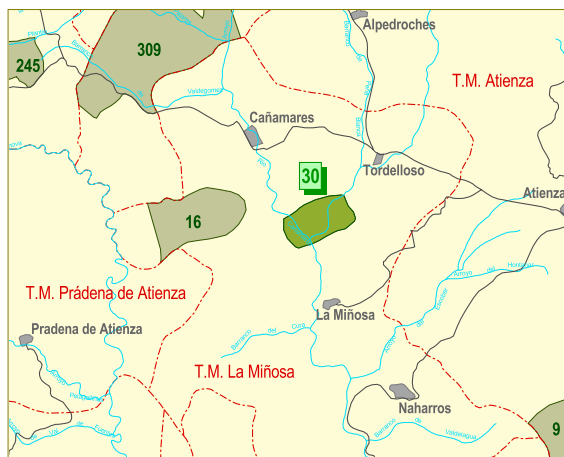
Término Municipal
MIÑOSA (LA)

Partido Judicial
Sigüenza

Pertenencia
Ayuntamiento de La Miñosa

Superficie total (ha)	120,0000	Superficie pública (ha)	117,0000
Superficie enclavados (ha)	3,0000	Nº enclavados	-

Especies
Quercus pyrenaica Willd.



Límite Norte

Baldíos de particulares.

Límite Este

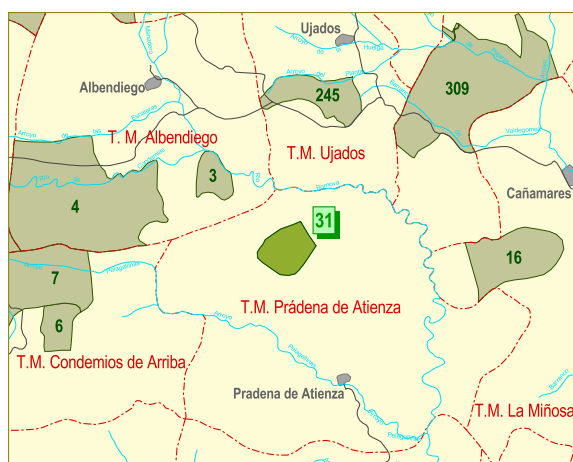
Baldíos de particulares.

Límite Sur

Baldíos de particulares.

Límite Oeste

Baldíos de particulares.



Nombre

Dehesa Boyal y Robledal

Nº

31

Término Municipal
PRÁDENA DE ATIENZA

Partido Judicial
Sigüenza

Pertenencia
Ayuntamiento de Prádena de Atienza

Superficie total (ha)	125,0000	Superficie pública (ha)	125,0000
Superficie enclavados (ha)	0	Nº enclavados	0

Especies

Quercus pyrenaica Willd.

Límite Norte

Arroyos del Picozo y Valdecanal.

Límite Este

Labores particulares de Los Llanillos.

Límite Sur

Camino de las Puentes, prados de la Hijada y labores de Vallejo Cabero.

Límite Oeste

Terrenos baldíos de Alto Cabeza Tozano.



Nombre

Sierra Pelada

Nº

32

Término Municipal
ROMANILLOS DE ATIENZA

Partido Judicial
Sigüenza

Pertenencia
Ayuntamiento de Romanillos de Atienza

Superficie total (ha)	321,2250	Superficie pública (ha)	321,2250
Superficie enclavados (ha)	0	Nº enclavados	0

Especies

Quercus faginea Lam.; *Quercus ilex* L.

Límite Norte

Finca "Las Rozas" del término de Bañuelos y baldíos del Ayuntamiento de Arenillas, en término de Arenillas (Soria).

Límite Este

Baldíos del Ayuntamiento de Arenillas (Soria) y monte particular de vecinos de Barcones, en término municipal de Barcones (Soria).

Límite Sur

Baldíos de la Sociedad de Baldíos de los vecinos de Romanillos de Atienza y cerrada de particulares.

Límite Oeste

Finca monte encinar "Las Rozas" del término municipal de Bañuelos.

Nº **33** Nombre **Valdehuzmendo y Torrellana**

Término Municipal
SIENES

Partido Judicial
Sigüenza

Pertenencia
Ayuntamiento de Sienes

Superficie total (ha)	581,1600	Superficie pública (ha)	581,1600
Superficie enclavados (ha)	0	Nº enclavados	0

Especies

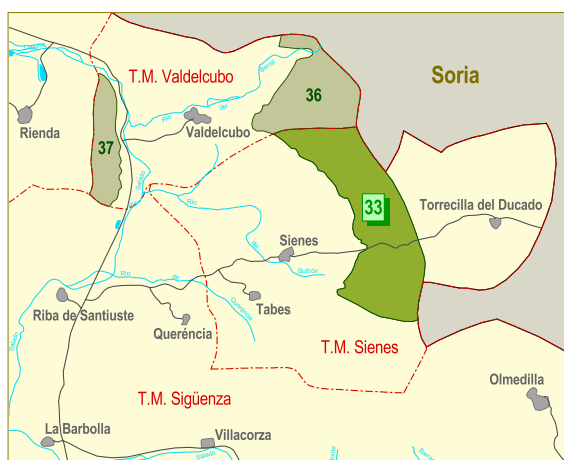
Quercus ilex L.; *Quercus faginea* Lam.

Límite Norte

Término municipal de Valdelcubo.

Límite Sur

Monte particular de los vecinos de Tobes, actualmente incorporado al municipio de Sienes.



Límite Este

Monte de vecinos de Alpanseque (Soria), monte de vecinos de Torrecilla del Ducado y monte del Ducado de Medinaceli del término de Conquezuela (Soria).

Límite Oeste

Labores y fincas de monte bajo y particulares de Sienes.

Nº **34** Nombre **Dehesa del Portillo**

Término Municipal
SOMOLINOS

Partido Judicial
Sigüenza

Pertenencia
Ayuntamiento de Somolinos

Superficie total (ha)	731,4250	Superficie pública (ha)	731,4250
Superficie enclavados (ha)	0	Nº enclavados	0

Especies

Pinus sylvestris L.; *Quercus faginea* Lam.

Límite Norte

Provincia de Soria y término municipal de Hijos.



Límite Este

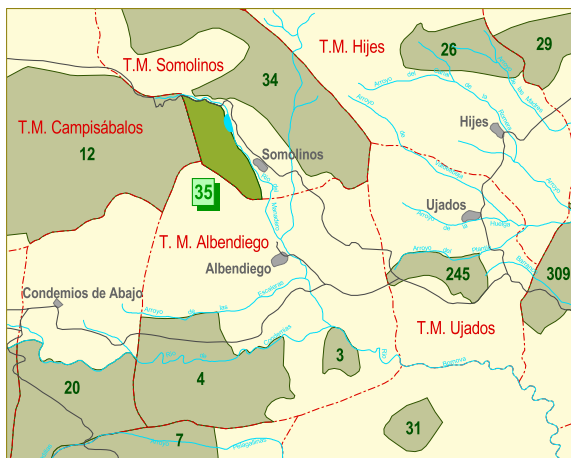
Términos municipales de Hijos y Ujados.

Límite Sur

Término municipal de Albendiego, fincas particulares, carretera de Alcolea del Pinar a Aranda de Duero y término municipal de Campisábalos.

Límite Oeste

Fincas particulares en Somolinos.



Nombre

Quebradas de la Portezuela, Majanar y Bustar

Nº

35

Término Municipal
SOMOLINOS

Partido Judicial
Sigüenza

Pertenencia
Ayuntamiento de Somolinos

Superficie total (ha)	665,0000	Superficie pública (ha)	665,0000
Superficie enclavados (ha)	0	Nº enclavados	0

Especies

Quercus ilex L.; *Juniperus communis* L.

Límite Norte

Fincas particulares y carretera de Alcolea del Pinar a Aranda de Duero.

Límite Este

Propiedades particulares.

Límite Sur

Término municipal de Albendiego.

Límite Oeste

Monte de U.P. nº 12 "Pinarejo, Pinarón y Dehesa de las Navas" de la pertenencia y término de Campisábalos.



Nombre

La Sierrezuela

Nº

36

Término Municipal
VALDELCUBO

Partido Judicial
Sigüenza

Pertenencia
Ayuntamiento de Valdelcubo

Superficie total (ha)	182,0000	Superficie pública (ha)	180,0000
Superficie enclavados (ha)	2,0000	Nº enclavados	-

Especies

Quercus faginea Lam.; *Quercus ilex* L.

Límite Norte

Terrenos baldíos de particulares.

Límite Este

Término municipal de Alpanseque (Soria).

Límite Sur

Término municipal de Sienes.

Límite Oeste

Terrenos baldíos de particulares.

Nº **37** Nombre **Sierra de Despoblado de Torrequebrada**

Término Municipal
VALDELCUBO

Partido Judicial
Sigüenza

Pertenencia
Ayuntamiento de Valdelcubo

Superficie total (ha)	106,0000	Superficie pública (ha)	106,0000
Superficie enclavados (ha)	0	Nº enclavados	0

Especies
Cistus laurifolius L.



Límite Norte

Término municipal de Paredes de Sigüenza (antes Rienda).

Límite Este

Baldíos y labores de particulares.

Límite Sur

Término municipal de Sigüenza (antes Riba de Santiuste).

Límite Oeste

Término municipal de Paredes de Sigüenza (antes Rienda).

Nº **38** Nombre **Valdeayllón, Carragalve, Cabezuela y Enebrales de Pedro de Tebas**

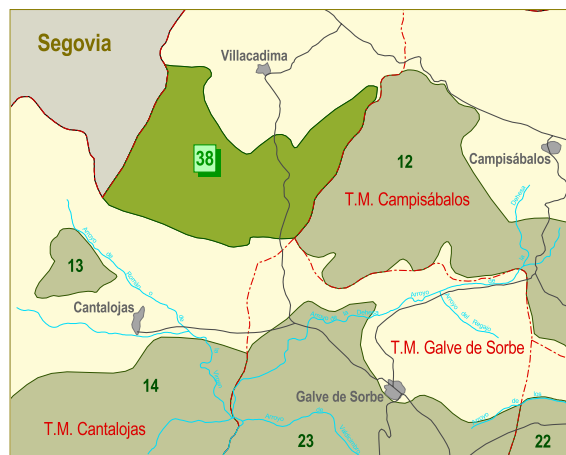
Término Municipal
CANTALOJAS

Partido Judicial
Sigüenza

Pertenencia
Ayuntamiento de Cantalojas

Superficie total (ha)	1.064,7290	Superficie pública (ha)	973,7670
Superficie enclavados (ha)	90,9620	Nº enclavados	-

Especies
Pinus sylvestris L.



Límite Norte

Propiedades particulares de vecinos de Villacadima (hoy Cantalojas).

Límite Este

Monte de U.P. nº 12 "Pinarejo, Pinarón y Dehesa de las Navas" de la pertenencia y término de Campisábalos.

Límite Sur

Terrenos particulares de vecinos de Villacadima y línea de separación entre los antiguos términos municipales de Villacadima y de Cantalojas.

Límite Oeste

Antiguo término municipal de Grado del Pico, actualmente integrado en el de Ayllón, de la provincia de Segovia.

Nombre
Valdemanrique

Nº
39

Término Municipal
BRIHUEGA

Partido Judicial
Guadalajara

Pertenencia
Ayuntamiento de Brihuega

Superficie total (ha)	113,0000	Superficie pública (ha)	100,0000
Superficie enclavados (ha)	13,0000	Nº enclavados	-

Especies
Quercus faginea Lam.

Límite Norte
Terrenos particulares y término municipal de Brihuega en su agregado Tomelloso.

Límite Este
Labores de particulares.

Límite Sur
Labores de particulares.

Límite Oeste
Término municipal de Valfermoso de Tajuña.

Nombre
Dehesa de Corralejo

Nº
40

Término Municipal
BARRIOPEDRO

Partido Judicial
Guadalajara

Pertenencia
Ayuntamiento de Barriopedro

Superficie total (ha)	61,2500	Superficie pública (ha)	61,2500
Superficie enclavados (ha)	0	Nº enclavados	0

Especies
Quercus faginea Lam.

Límite Norte
Río Tajuña.

Límite Este
Monte de U.P. nº 51 "Fresneras" de Valderrebollo.

Límite Sur
Monte comunal de Barriopedro y cultivos agrícolas de Barriopedro.

Límite Oeste
Cultivos agrícolas de vecinos de Barriopedro.



Nº
41 Nombre
El Tallar

Término Municipal
BARRIOPEDRO

Partido Judicial
Guadalajara

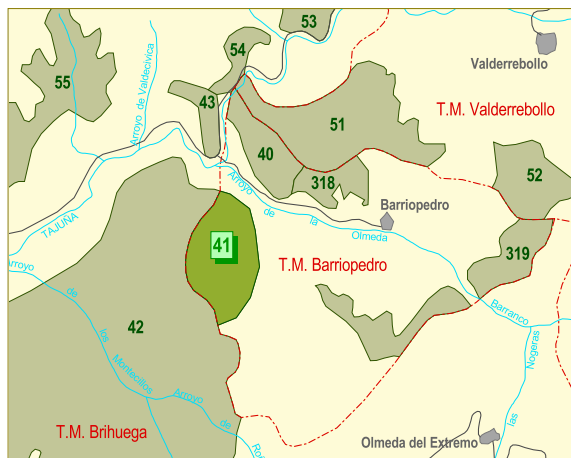
Pertenencia
Ayuntamiento de Barriopedro

Superficie total (ha)	118,5000	Superficie pública (ha)	118,5000
Superficie enclavados (ha)	0	Nº enclavados	0

Especies
Quercus faginea Lam.

Límite Norte
Fincas agrícolas de vecinos de Barriopedro.

Límite Sur
Monte comunal de Barriopedro.



Límite Este
Fincas agrícolas, terrenos yermos y de erial de vecinos de Barriopedro y monte comunal de Barriopedro.

Límite Oeste
Monte de U.P. nº 42 "Monte Menor" de Brihuega.

Nº
42 Nombre
Monte Menor

Término Municipal
BRIHUEGA

Partido Judicial
Guadalajara

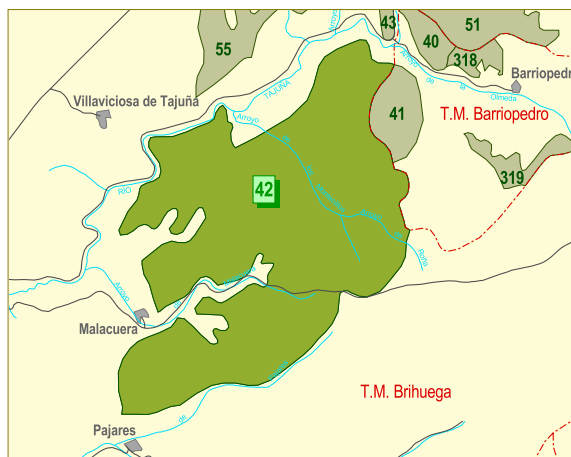
Pertenencia
Ayuntamiento de Brihuega

Superficie total (ha)	1.804,2500	Superficie pública (ha)	1.696,6300
Superficie enclavados (ha)	107,6200	Nº enclavados	-

Especies
Quercus ilex L., *Quercus faginea* Lam.; *Pinus nigra* Arn.

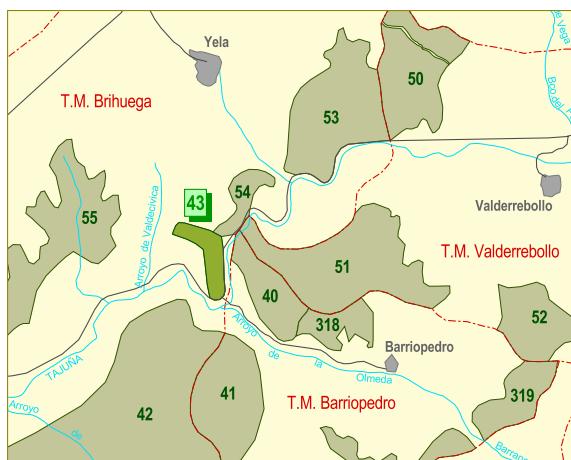
Límite Norte
Carretera de Brihuega a Cifuentes, río Tajuña, fincas particulares y Soto del Fraile

Límite Sur
Fincas particulares en el término municipal de Brihuega (antes Pajares).



Límite Este
Monte U.P. nº 41 "El Tallar" de los propios y término de Barriopedro, fincas particulares en Barriopedro y término municipal de Brihuega en sus agregados de Olmeda del Extremo y Castilmimbres.

Límite Oeste
Fincas particulares del antiguo término municipal de Malacuera.



Nombre
Reyerta Chica

Nº
43

Término Municipal
BRIHUEGA

Partido Judicial
Guadalajara

Pertenencia
Ayuntamiento de Brihuega

Superficie total (ha)	32,7400	Superficie pública (ha)	32,7400
Superficie enclavados (ha)	0	Nº enclavados	0

Especies
Quercus faginea Lam., *Genista scorpius* L.

Límite Norte

Fincas particulares del antiguo término municipal de Yela (hoy Brihuega) y monte de U.P. nº 54 "Riada" de la pertenencia del Ayuntamiento de Brihuega.

Límite Este

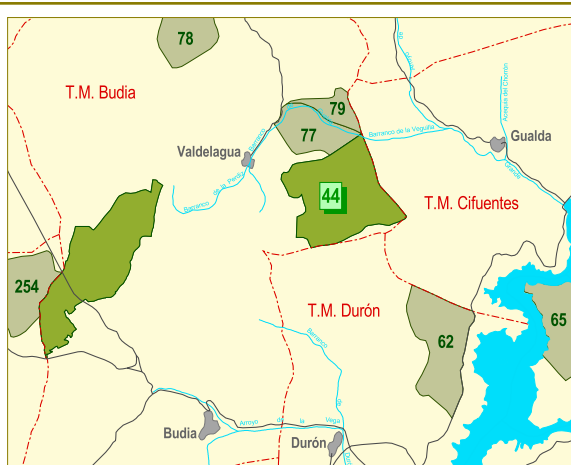
Río Tajuña, divisoria con el término municipal de Barriopedro y carretera comarcal CM-2011 de Brihuega a Masegoso del Tajuña.

Límite Sur

Carretera comarcal CM-2011 de Brihuega a Masegoso del Tajuña.

Límite Oeste

Finca "Cívica" de propiedad particular y fincas yermas de propietarios particulares del antiguo término municipal de Yela, actualmente integrado en el de Brihuega.



Nombre
Pumarejos, Dehesa Peral y Las Represas

Nº
44

Término Municipal
BUDIA

Partido Judicial
Guadalajara

Pertenencia
Ayuntamiento de Budia

Superficie total (ha)	731,6500	Superficie pública (ha)	724,0000
Superficie enclavados (ha)	7,6500	Nº enclavados	2

Especies
Quercus faginea Lam.; *Quercus ilex* L.; *Pinus halepensis* Mill.; *Pinus nigra* Arn.

Límite Norte

PARCELA I "Pumarejos": Monte de U.P. nº 77 "El Coto" del Ayuntamiento de Budia.
PARCELA II "Dehesa del Peral y Las Represas": Propiedades particulares.

Límite Este

PARCELA I "Pumarejos": Término municipal de Cifuentes en su agregado Gualda.
PARCELA II "Dehesa del Peral y Las Represas": Línea del antiguo término municipal de Valdelagua, actualmente incorporado al término de Budia.

Límite Sur

PARCELA I "Pumarejos": término municipal de Cifuentes en su agregado Gualda y término municipal de Durón.
PARCELA II "Dehesa del Peral y Las Represas": labores de vecinos de Budia.

Límite Oeste

PARCELA I "Pumarejos": terrenos baldíos.
PARCELA II "Dehesa del Peral y Las Represas": término municipal de San Andrés del Rey.

Nº **45** Nombre **Las Tajadas**

Término Municipal
HITA

Partido Judicial
Guadalajara

Pertenencia
Ayuntamiento de Hita

Superficie total (ha)	714,2500	Superficie pública (ha)	714,2500
Superficie enclavados (ha)	0	Nº enclavados	0

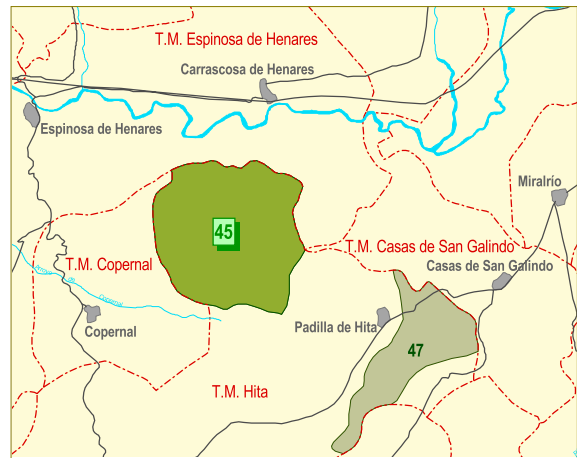
Especies
Quercus faginea Lam.; *Quercus ilex* L.

Límite Norte

Término de Espinosa de Henares y monte Tejer de propiedad particular en término de Espinosa de Henares.

Límite Sur

Camino de Copernal a Padilla de Hita que separa la finca "Los Cantibuesares".



Límite Este

Monte Tejer de propiedad particular de Espinosa y fincas particulares en el antiguo término municipal de Padilla de Hita (hoy Hita).

Límite Oeste

Término municipal de Copernal.

Nº **46** Nombre **Quintanar**

Término Municipal
IRUESTE

Partido Judicial
Guadalajara

Pertenencia
Ayuntamiento de Irueste

Superficie total (ha)	144,0000	Superficie pública (ha)	144,0000
Superficie enclavados (ha)	0	Nº enclavados	0

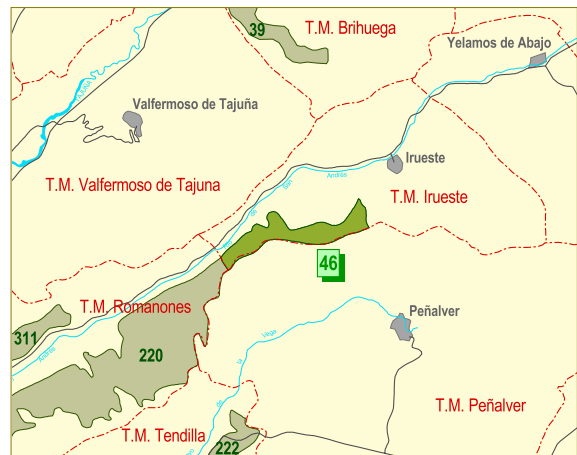
Especies
Quercus faginea Lam.; *Pinus halepensis* Mill.

Límite Norte

Labores y montes particulares.

Límite Sur

Término de Peñalver.

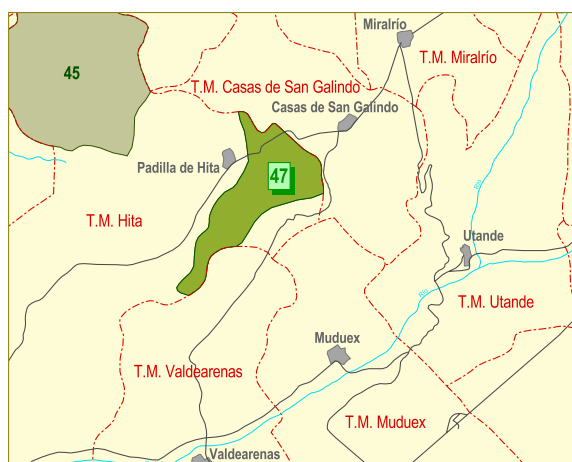


Límite Este

Labores de particulares.

Límite Oeste

Monte de U.P. nº 220 "Velasco, Valdecanaleja y Cerrada" de los propios y término de Romanones.



Nombre
Dehesa

Nº
47

Término Municipal
HITA

Partido Judicial
Guadalajara

Pertenencia
Ayuntamiento de Hita

Superficie total (ha)	337,8500	Superficie pública (ha)	337,8500
Superficie enclavados (ha)	0	Nº enclavados	0

Especies
Quercus faginea Lam.

Límite Norte

Monte comunal del antiguo término de Padilla de Hita (hoy Hita) y labores de particulares.

Límite Este

Monte comunal, cultivos y baldíos del término de Casas de San Galindo.

Límite Sur

Cultivos agrícolas de particulares del municipio de Casas de San Galindo y antiguo municipio de Padilla de Hita (hoy Hita), monte comunal del antiguo municipio de Padilla de Hita (hoy Hita) y monte comunal de Valdearenas.

Límite Oeste

Cultivos agrícolas de particulares y monte comunal del antiguo municipio de Padilla de Hita (hoy Hita).



Nombre

El Pinar y Sitios del Llano, Cuesta El Gordo y otros

Nº
48

Término Municipal
PERALVECHE

Partido Judicial
Guadalajara

Pertenencia
Ayuntamiento de Peralveche

Superficie total (ha)	1.605,5000	Superficie pública (ha)	1.500,6550
Superficie enclavados (ha)	104,8450	Nº enclavados	-

Especies
Quercus ilex L.; *Pinus nigra* Arn.

Límite Norte

PARCELA I: Términos municipales de Trillo, en su agregado Morillejo, y de Arbeteta.
PARCELA II "Valfrío": Camino de los Arrieros.

Límite Este

PARCELA I: Monte de U.P. nº 49 "Serrezuela y otros" de los propios y término de El Recuenco, y con término municipal de Vindel (Cuenca).
PARCELA II "Valfrío": Fincas particulares.

Límite Sur

PARCELA I: Monte de U.P. nº 219 "Dehesa Boyal" de Castilforte.
PARCELA II "Valfrío": Fincas particulares.

Límite Oeste

PARCELA I: Labores de particulares.
PARCELA II "Valfrío": Término municipal de Trillo en su agregado Viana de Mondéjar.

Nº 49 Nombre
Serrezueta, Loma de Almagredos, Barranco de Ceseca, Hoyos, Atalaya, El Marojal, El Rodenal y otros

Término Municipal
RECUENCO (EL)

Partido Judicial
Guadalajara

Pertenencia
Ayuntamiento de El Recuenco

Superficie total (ha)	4.970,3966	Superficie pública (ha)	4.602,6548
Superficie enclavados (ha)	367,7418	Nº enclavados	-

Especies

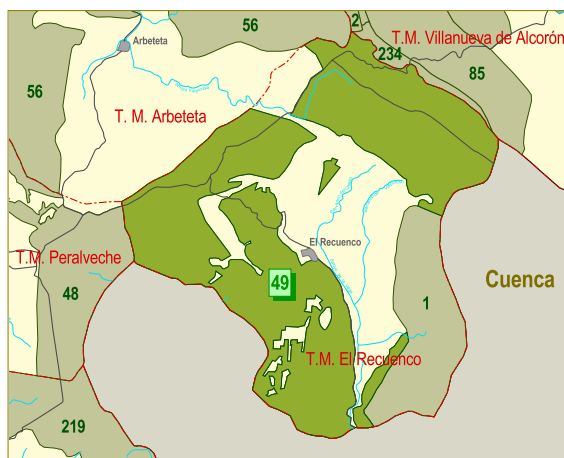
Pinus nigra Arn.; *Pinus sylvestris* L.; *Q. ilex* L.; *Quercus faginea* Lam.; *Juniperus phoenicea* L.

Límite Norte

Términos municipales de Arbeteta y Villanueva de Alcorón.

Límite Sur

Término municipal de Alcantud (Cuenca), fincas de propiedad particular de los polígonos de Concentración Parcelaria nº 4,3,9 y 8 de las zonas excluidas, Cañada de Labores de Hoya Vicente, El Rasero, La Nava y Los Agetares, Barrancos de los Pilacones y Valvellido, y carretera GU-920 de El Recuenco a Alcantud.



Límite Este

Término municipal de El Pozuelo (Cuenca) y monte de U.P. nº 1 "Carboneras y Otros" de la pertenencia de la Junta de Comunidades de Castilla-La Mancha, sito en el término municipal de El Recuenco.

Límite Oeste

Términos municipales de Vindel y Peralveche (Cuenca).

Nº 50 Nombre
Barrancos

Término Municipal
VALDERREBOLLO

Partido Judicial
Guadalajara

Pertenencia
Ayuntamiento de Valderrebollo

Superficie total (ha)	164,3500	Superficie pública (ha)	163,0000
Superficie enclavados (ha)	1,3500	Nº enclavados	3

Especies

Pinus nigra Arn.; *Juniperus thurifera* L.

Límite Norte

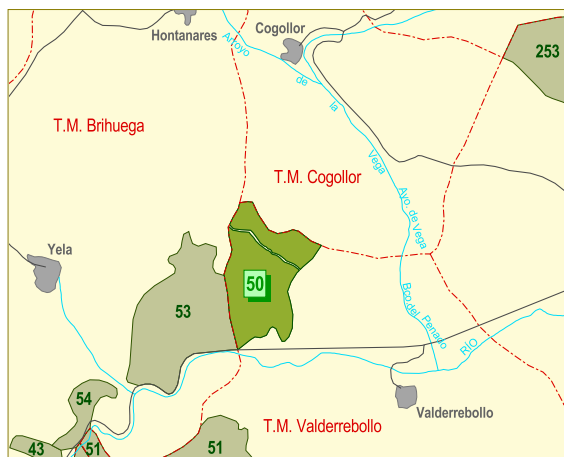
PARCELA I: Término municipal de Cogollor y fincas particulares de Valderrebollo.

PARCELA II: Vía pecuaria "Vereda del Monte a los Barrancos".

Límite Sur

PARCELA I: Vía pecuaria "Vereda del Monte a los Barrancos", fincas de reemplazo de la Concentración Parcelaria de la zona de Valderrebollo y carretera comarcal CM-2011 de Brihuega a Masegoso de Tajuña y río Tajuña.

PARCELA II: Fincas particulares de reemplazo de la Concentración Parcelaria de la zona de Valderrebollo.



Límite Este

PARCELA I: Fincas de reemplazo de propiedad particular de la Concentración Parcelaria de la zona de Valderrebollo.

PARCELA II: Fincas particulares de reemplazo de la Concentración Parcelaria de la zona de Valderrebollo.

Límite Oeste

PARCELA I: Monte de U.P. nº 53 "Choza" de la pertenencia del Ayuntamiento de Brihuega.

PARCELA II: Fincas particulares de reemplazo de la Concentración Parcelaria de la zona de Valderrebollo y vía pecuaria "Vereda del Monte a los Barrancos".

Nombre
Fresneras

Nº
51

Término Municipal
VALDERREBOLLO

Partido Judicial
Guadalajara

Pertenencia
Ayuntamiento de Valderrebollo

Superficie total (ha)	182,0000	Superficie pública (ha)	182,0000
Superficie enclavados (ha)	0	Nº enclavados	0

Especies
Quercus faginea Lam.

Límite Norte
Antiguo término municipal de Yela, hoy Brihuega.

Límite Este
Baldíos de particulares.

Límite Sur
Baldíos de vecinos de Barriopedro.

Límite Oeste
Monte de U.P. nº 40 “Dehesa del Corralejo” de Barriopedro.

Nombre
Las Hoyas

Nº
52

Término Municipal
VALDERREBOLLO

Partido Judicial
Guadalajara

Pertenencia
Ayuntamiento de Valderrebollo

Superficie total (ha)	60,0000	Superficie pública (ha)	60,0000
Superficie enclavados (ha)	0	Nº enclavados	0

Especies
Quercus faginea Lam.

Límite Norte
Baldíos de particulares.

Límite Este
Baldíos de particulares.

Límite Sur
Baldíos particulares y término de Barriopedro.

Límite Oeste
Baldíos de particulares y término de Barriopedro.

Nº
53 Nombre
Choza

Término Municipal
BRIHUEGA

Partido Judicial
Guadalajara

Pertenencia
Ayuntamiento de Brihuega

Superficie total (ha)	197,0000	Superficie pública (ha)	197,0000
Superficie enclavados (ha)	0	Nº enclavados	0

Especies

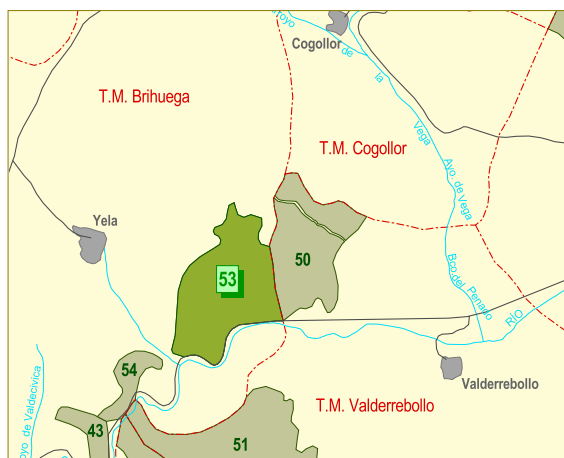
Quercus ilex L.; *Quercus faginea* Lam.; *Juniperus phoenicea* L.; *Juniperus oxycedrus* L.

Límite Norte

Fincas de reemplazo de Concentración Parcelaria de propiedad particular y masa común del antiguo término municipal de Yela, actualmente incorporado al término de Brihuega, y línea divisoria de los antiguos términos municipales de Yela y Hontanares, ambos incorporados actualmente en el término de Brihuega.

Límite Sur

Carretera comarcal nº 201 de Brihuega a Cífuente, río Tajuña y carretera de acceso al casco urbano de Yela.



Límite Este

Monte de U.P. nº 50 "Barrancos" de la pertenencia del Ayuntamiento de Valderrebollo y sito en su término municipal.

Límite Oeste

Fincas de propiedad particular de carácter montañoso de propietarios particulares de Yela.

Nº
54 Nombre
Riada

Término Municipal
BRIHUEGA

Partido Judicial
Guadalajara

Pertenencia
Ayuntamiento de Brihuega

Superficie total (ha)	14,4400	Superficie pública (ha)	14,4400
Superficie enclavados (ha)	0	Nº enclavados	0

Especies

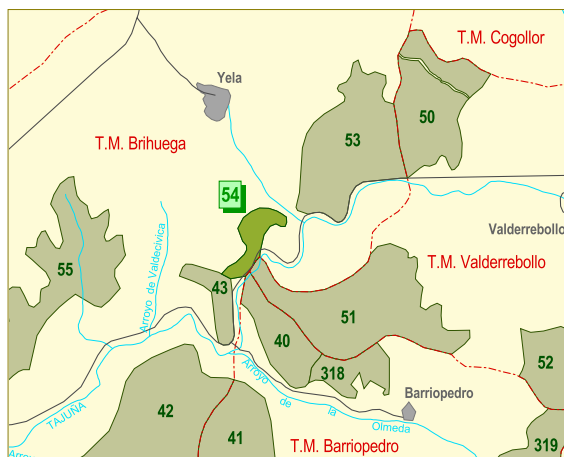
Quercus faginea Lam., *Genista scorpius* L.

Límite Norte

Fincas de propiedad particular, no concentradas, del antiguo término municipal de Yela (hoy Brihuega).

Límite Sur

Fincas de propiedad particular procedentes de la Concentración Parcelaria de la zona de Yela, actualmente incorporado al término de Brihuega, y carretera comarcal CM-2011 de Brihuega a Masegoso de Tajuña.



Límite Este

Fincas de propiedad particular, no concentradas, del antiguo término municipal de Yela (hoy Brihuega).

Límite Oeste

Fincas de propiedad particular, no concentradas, del antiguo término municipal de Yela (hoy Brihuega).

Nombre
Val de Huertas y Cobatillas

Nº
55

Término Municipal
BRIHUEGA

Partido Judicial
Guadalajara

Pertenencia
Ayuntamiento de Brihuega

Superficie total (ha)	228,0000	Superficie pública (ha)	228,0000
Superficie enclavados (ha)	0	Nº enclavados	0

Especies
Quercus faginea Lam.

Límite Norte
Labores y monte de particulares.

Límite Este
Monte particular.

Límite Sur
Monte y labores particulares.

Límite Oeste
Antigua línea de término de Yela y Brihuega y monte particular.

Nombre
La Rascosa y Pie y Pie y Medio

Nº
56

Término Municipal
ARBETETA

Partido Judicial
Guadalajara

Pertenencia
Ayuntamiento de Arbeteta

Superficie total (ha)	3.701,5000	Superficie pública (ha)	3.633,9200
Superficie enclavados (ha)	67,5800	Nº enclavados	-

Especies
Pinus nigra Arn.; *Quercus ilex* L.

Límite Norte
Río Tajo y montes de U.P. nº 80 “Cabeza Gorda” y nº 81 “Dehesa de Majada Grande” de la pertenencia y término de Valtablado del Río.

Límite Este
Montes de U.P. nº 58 “Quemarrama, Umbría Negra y Villares” de los propios y término de Armallones y nº 2 “La Plazuela” de la Junta de Comunidades de Castilla-La Mancha en el término de Villanueva de Alcorón.

Límite Sur
Monte de U.P. nº 49 “Serrezuela y otros” de los propios y término municipal de El Recuenco y fincas particulares y yermos en término de Arbeteta.

Límite Oeste
Monte de U.P. nº 48 “El Pinar y Sitios del Llano, Cuesta, El Gordo y otros” de los propios y término de Peralveche y fincas particulares en el antiguo término de Morillejo (hoy Trillo).

Nº **57** Nombre **Hoyo Redondillo, Palancar y Cabeza de la Muda**

Término Municipal
ARMALLONES

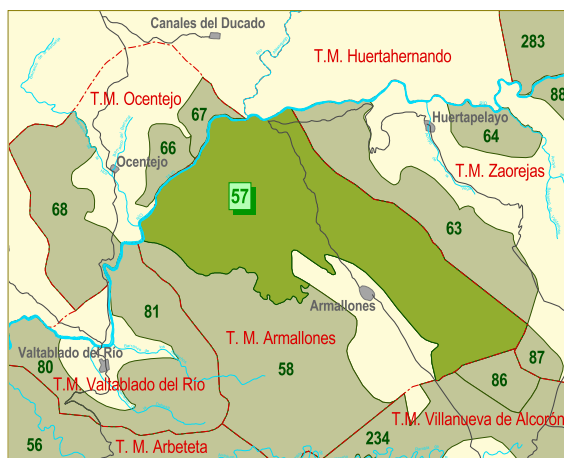
Partido Judicial
Guadalajara

Pertenencia
Ayuntamiento de Armallones

Superficie total (ha)	4.317,0000	Superficie pública (ha)	3.780,6900
Superficie enclavados (ha)	536,3100	Nº enclavados	-

Especies

Pinus nigra Arn.; *Pinus pinaster* Ait



Límite Norte

Río Tajo que lo separa del término municipal de Huertahernando y monte de U.P. nº 63 "Cabeza Pinosa" de la pertenencia del Ayuntamiento de Zaorejas.

Límite Este

Monte de U.P. nº 87 "Dehesa del Campo" del Ayuntamiento de Zaorejas.

Límite Sur

Montes de U.P. nº 86 "Palancar" y nº 234 "Propiedades" ambos en el término de Villanueva de Alcorón, labores y yermos de propiedad particular de Armallones y monte de U.P. nº 58 "Quemarrama, Umbría Negra, Villares y Dehesa" de Armallones, por el Barranco de la Hoz.

Límite Oeste

Río Tajo que lo separa del término municipal de Ocentejo y del antiguo término de Canales de Molina (hoy Corduente).

Nº **58** Nombre **Quemarrama, Umbría Negra y Villares**

Término Municipal
ARMALLONES

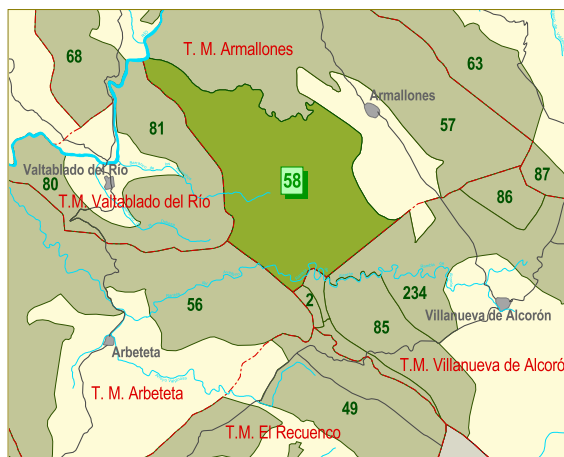
Partido Judicial
Guadalajara

Pertenencia
Ayuntamiento de Armallones

Superficie total (ha)	2.712,0000	Superficie pública (ha)	2.529,0000
Superficie enclavados (ha)	183,0000	Nº enclavados	-

Especies

Pinus nigra Arn.



Límite Norte

Río Tajo y monte de U.P. nº 57 "Hoyo Redondillo y otros" de Armallones.

Límite Este

Labores de particulares.

Límite Sur

Montes de U.P. nº 234 "Propiedades" y nº 85 "Dehesa" de Villanueva de Alcorón, monte de U.P. nº 2 "La Plazuela" actualmente de la Junta de Comunidades de Castilla-La Mancha y monte U.P. nº 56 "La Rascosa" de la pertenencia y término de Arbeteta.

Límite Oeste

Monte de U.P. nº 81 "Dehesa de Majada Grande" de la pertenencia y término de Valtablado del Río.

Nombre
Dehesa Balastro

Nº
59

Término Municipal
TRILLO

Partido Judicial
Guadalajara

Pertenencia
Ayuntamiento de Trillo

Superficie total (ha)	546,6250	Superficie pública (ha)	473,9250
Superficie enclavados (ha)	72,7000	Nº enclavados	30

Especies
Quercus ilex L.

Límite Norte

PARCELA I: Propiedades particulares y río Tajo.
 PARCELA II: Propiedades particulares.
 PARCELA III: Propiedades particulares.
 PARCELA IV: Propiedades particulares.
 PARCELA V: Propiedades particulares.
 PARCELA VI: Propiedades particulares.
 PARCELA VII: Propiedades particulares.

Límite Sur

PARCELA I: Propiedades particulares y camino viejo de Trillo a Morillejo.
 PARCELA II: Propiedades particulares y camino de Morillejo.
 PARCELA III: Propiedades particulares.
 PARCELA IV: Propiedades particulares y camino de Morillejo.
 PARCELA V: Propiedades particulares.
 PARCELA VI: Propiedades particulares y camino de Morillejo.
 PARCELA VII: Propiedades particulares y camino de Morillejo.

Límite Este

PARCELA I: Propiedades particulares y Barranco Valhondo.
 PARCELA II: Propiedades particulares.
 PARCELA III: Propiedades particulares.
 PARCELA IV: Propiedades particulares.
 PARCELA V: Propiedades particulares.
 PARCELA VI: Propiedades particulares.
 PARCELA VII: Propiedades particulares.

Límite Oeste

PARCELA I: Propiedades particulares.
 PARCELA II: Propiedades particulares.
 PARCELA III: Propiedades particulares.
 PARCELA IV: Propiedades particulares.
 PARCELA V: Propiedades particulares.
 PARCELA VI: Propiedades particulares.
 PARCELA VII: Propiedades particulares.

Nombre
Dehesa de las Cabras

Nº
60

Término Municipal
TRILLO

Partido Judicial
Guadalajara

Pertenencia
Ayuntamiento de Trillo

Superficie total (ha)	249,0000	Superficie pública (ha)	249,0000
Superficie enclavados (ha)	0	Nº enclavados	0

Especies
Quercus faginea Lam.

Límite Norte

Antiguos términos municipales de Viana de Mondéjar y La Puerta (hoy Trillo).

Límite Sur

Terrenos de particulares.

Límite Este

Terrenos de particulares.

Límite Oeste

Terrenos de particulares.

Nº **61** Nombre **Dehesa Boyal**

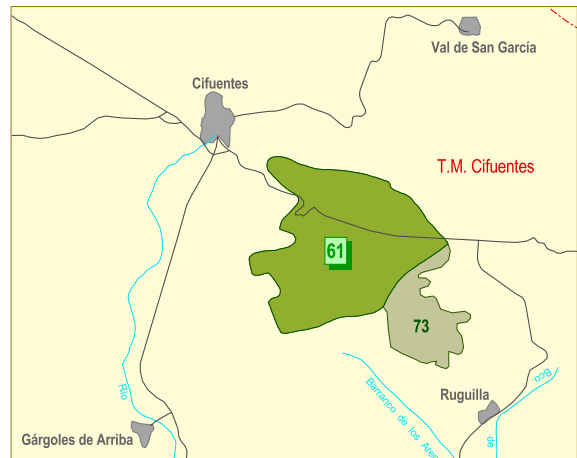
Término Municipal
CIFUENTES

Partido Judicial
Guadalajara

Pertenencia
Ayuntamiento de Cifuentes

Superficie total (ha)	316,6500	Superficie pública (ha)	313,8000
Superficie enclavados (ha)	2,8500	Nº enclavados	2

Especies
Pinus halepensis Mill.; *Quercus faginea* Lam.



Límite Norte

Labores particulares de Cifuentes y del Val de San García (hoy Cifuentes).

Límite Este

Labores particulares de Val de San García (hoy Cifuentes), y monte de U.P. nº 73 "Palancar y Hoyo" del Ayuntamiento de Cifuentes.

Límite Sur

Monte comunal de Ruguilla (hoy Cifuentes), labores particulares de Cifuentes y Ruguilla y monte comunal y labores de Gárgoles de Arriba (hoy Cifuentes).

Límite Oeste

Labores particulares de Cifuentes.

Nº **62** Nombre **Dehesa de Santo Domingo**

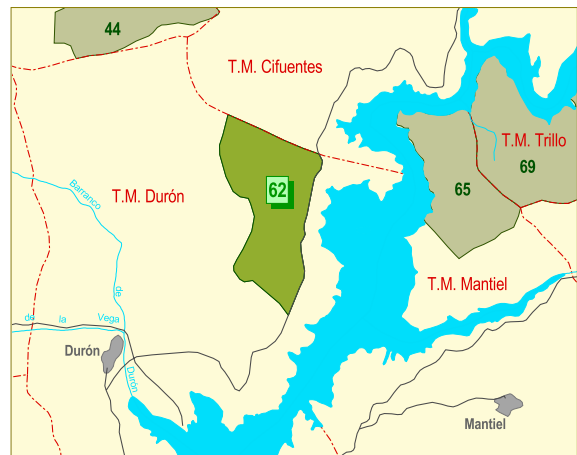
Término Municipal
DURÓN

Partido Judicial
Guadalajara

Pertenencia
Ayuntamiento de Durón

Superficie total (ha)	275,0000	Superficie pública (ha)	272,0000
Superficie enclavados (ha)	3,0000	Nº enclavados	-

Especies
Quercus faginea Lam.; *Pinus halepensis* Mill



Límite Norte

Antiguo término municipal de Gualda (hoy Cifuentes).

Límite Este

Carretera comarcal de Masegoso a Sacedón.

Límite Sur

Terrenos particulares y baldíos.

Límite Oeste

Terrenos particulares y baldíos.

Nombre
Cabeza Pinosa

Nº
63

Término Municipal
ZAOREJAS

Partido Judicial
Molina de Aragón

Pertenencia
Ayuntamiento de Zaorejas

Superficie total (ha)	1.420,0000	Superficie pública (ha)	1.420,0000
Superficie enclavados (ha)	0	Nº enclavados	0

Especies
Pinus nigra Arn.

Límite Norte
Río Tajo.

Límite Este
Terrenos de labor y monte de libre disposición “El Palancar y otros” del antiguo municipio de Huertapelayo, actualmente fusionado al de Zaorejas.

Límite Sur
Línea de separación del antiguo término de Huertapelayo con el de Zaorejas.

Límite Oeste
Monte de U.P. nº 57 “Hoyo Redondillo y otros” de los propios y término de Armallones.

Nombre
La Canaleja

Nº
64

Término Municipal
ZAOREJAS

Partido Judicial
Molina de Aragón

Pertenencia
Ayuntamiento de Zaorejas

Superficie total (ha)	310,0000	Superficie pública (ha)	310,0000
Superficie enclavados (ha)	0	Nº enclavados	0

Especies
Quercus faginea Lam.

Límite Norte
Río Tajo.

Límite Este
Línea de separación del antiguo término de Huertapelayo con el de Zaorejas.

Límite Sur
Terrenos de particulares.

Límite Oeste
Monte “El Palancar y otros” del antiguo término de Huertapelayo (hoy Zaorejas).

Nº **65** Nombre **Moratilla**

Término Municipal
MANTIEL

Partido Judicial
Guadalajara

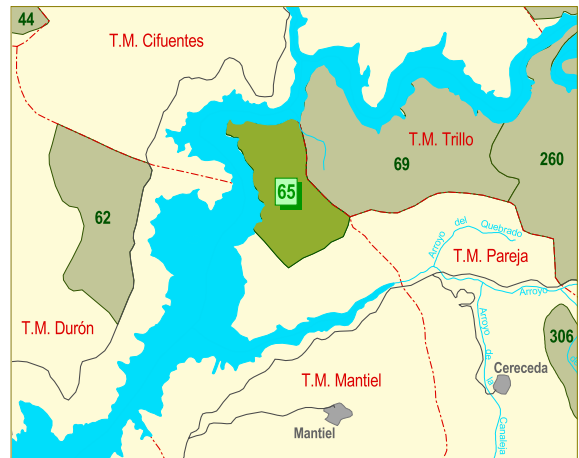
Pertenencia
Ayuntamiento de Mantiel

Superficie total (ha)	244,1021	Superficie pública (ha)	239,1341
Superficie enclavados (ha)	4,9680	Nº enclavados	1

Especies
Quercus faginea Lam.

Límite Norte
Río Tajo.

Límite Sur
Labores y yermos, finca “El Umbriazo y Pinar” de vecinos de Mantiel.



Límite Este
Monte de U.P. nº 69 “Monte Alejo” del Ayuntamiento de Trillo.

Límite Oeste
Río Tajo, camino de Cifuentes y nuevamente río Tajo.

Nº **66** Nombre **Pinarejo y Llanos**

Término Municipal
OCENTEJO

Partido Judicial
Guadalajara

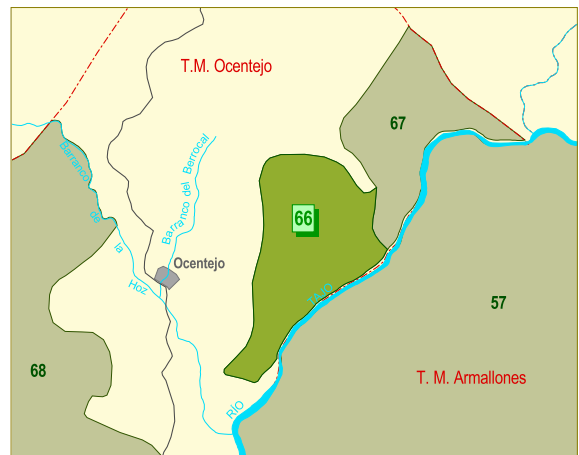
Pertenencia
Ayuntamiento de Ocentejo

Superficie total (ha)	263,1625	Superficie pública (ha)	250,9625
Superficie enclavados (ha)	12,2000	Nº enclavados	5

Especies
Pinus halepensis Mill.; *Pinus nigra* Arn.

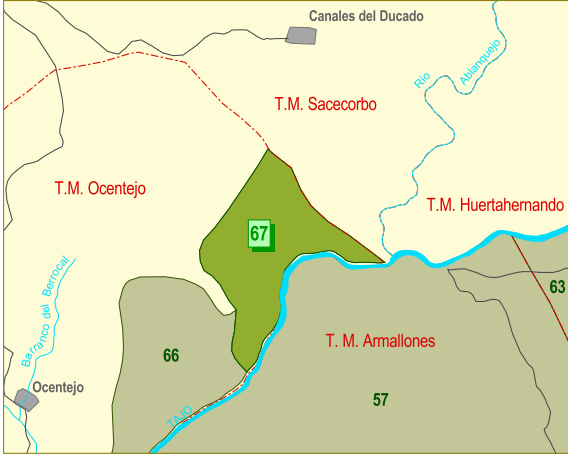
Límite Norte
Monte comunal de Ocentejo y terrenos de labor.

Límite Sur
Monte de U.P. nº 57 “Hoyo Redondillo y Cabeza de la Muda” de Armallones a lo largo del río Tajo.



Límite Este
Monte de U.P. nº 67 “Las Requejadas” de Ocentejo.

Límite Oeste
Monte comunal de Ocentejo.



Nombre
Las Requejadas

Término Municipal
OCENTEJO

Pertenencia
Ayuntamiento de Ocentejo

Nº
67

Partido Judicial
Guadalajara

Superficie total (ha)	216,1375	Superficie pública (ha)	213,7125
Superficie enclavados (ha)	2,4250	Nº enclavados	1

Especies
Pinus nigra Arn.; *Pinus halepensis* Mill

Límite Norte
Montes comunales de Ocentejo y del antiguo municipio de Canales del Ducado (hoy Sacecorbo).

Límite Este
Monte comunal del antiguo municipio de Canales del Ducado (hoy Sacecorbo).

Límite Sur
Río Tajo que lo separa del monte de U.P. nº 57 “Hoyo Redondillo y Cabeza de la Muda” de Armallones.

Límite Oeste
Terrenos de particulares.



Nombre
Umbría del Estepar, Dehesillas y Umbría de los Llanillos

Término Municipal
OCENTEJO

Pertenencia
Ayuntamiento de Ocentejo

Nº
68

Partido Judicial
Guadalajara

Superficie total (ha)	1.147,0775	Superficie pública (ha)	1.144,5705
Superficie enclavados (ha)	2,5070	Nº enclavados	14


Especies
Pinus pinaster Ait.; *Pinus nigra* Arn

Límite Norte
Término de Sacecorbo.

Límite Este
Barrancos de la Hoz y de la Pinadilla, labores y río Tajo.

Límite Sur
Término de Valtablado del Río.

Límite Oeste
Antiguo término municipal de Oter (hoy Cifuentes).



Vista, en primer término, del M.U.P. nº 68

Nº **69** Nombre **Monte Alejo**

Término Municipal
TRILLO

Partido Judicial
Guadalajara

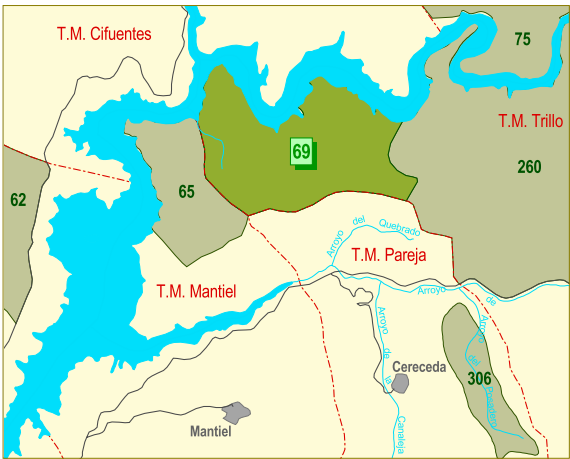
Pertenencia
Ayuntamiento de Trillo

Superficie total (ha)	442,8400	Superficie pública (ha)	409,8720
Superficie enclavados (ha)	32,9680	Nº enclavados	-

Especies
Quercus faginea Lam.

Límite Norte
Embalse de Entrepeñas.

Límite Sur
Monte de libre disposición “Hoya Antón, Tejar, Torronteras” de Cereceda actualmente término municipal de Pareja.



Límite Este
Monte U.P. nº 260 “Peña Cuchillo y otros” de la Junta de Comunidades de Castilla-La Mancha sito en el término municipal de Trillo.

Límite Oeste
Monte de U.P. nº 65 “Moratilla” de la pertenencia y término de Mantiel.



Vista del M.U.P. nº 69



Nombre
Robledal y Muelas

Nº
70

Término Municipal
TRILLO

Partido Judicial
Guadalajara

Pertenencia
Ayuntamiento de Trillo

Superficie total (ha)	127,2300	Superficie pública (ha)	113,2700
Superficie enclavados (ha)	13,9600	Nº enclavados	13

Especies
Quercus faginea Lam.; *Pinus nigra* Arn.

Límite Norte
Labores de La Veguilla y collado de la Manzorra.

Límite Este
Finca particular "Los Quebraderos".

Límite Sur
Finca particular "Las Nogueruelas".

Límite Oeste
Terrenos montuosos denominados "Los Tejos" y "Llano de la Cañada".

Nº **71** Nombre **Dehesa de los Hoyos**

Término Municipal **TORREMOCHA DEL CAMPO** Partido Judicial **Sigüenza**

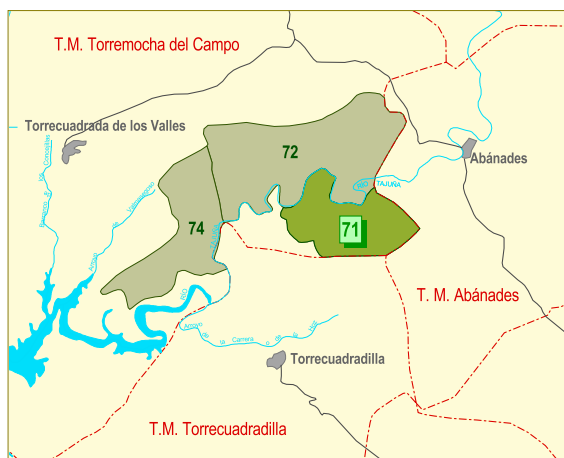
Pertenencia
Ayuntamiento de Torremocha del Campo

Superficie total (ha)	237,4500	Superficie pública (ha)	236,6550
Superficie enclavados (ha)	0,7950	Nº enclavados	7

Especies
Quercus faginea Lam.

Límite Norte
Río Tajuña y terrenos particulares.

Límite Sur
Términos municipales de Abánades y Torrecuadradilla.



Límite Este
Término municipal de Abánades.

Límite Oeste
Terrenos particulares, barranco de la Carcomilla y río Tajuña.

Nº **72** Nombre **Lastrilla y Enebrales**

Término Municipal **TORREMOCHA DEL CAMPO** Partido Judicial **Sigüenza**

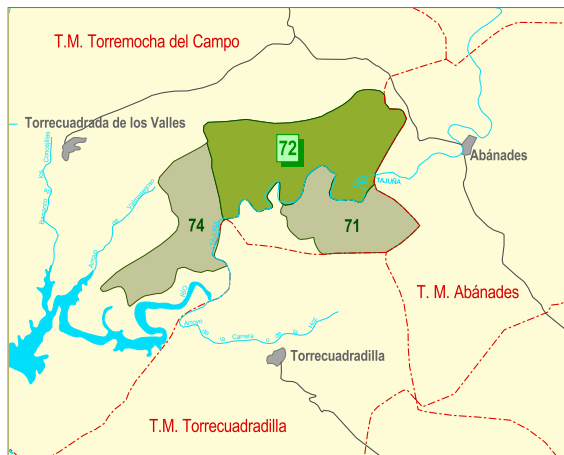
Pertenencia
Ayuntamiento de Torremocha del Campo

Superficie total (ha)	602,8000	Superficie pública (ha)	588,3872
Superficie enclavados (ha)	14,4128	Nº enclavados	20

Especies
Quercus faginea Lam.

Límite Norte
Barrancos del Salgar y Hoyo Blanco, Vallejo Hondos y terrenos de particulares.

Límite Sur
Río Tajuña y terrenos particulares.



Límite Este
Término municipal de Abánades.

Límite Oeste
Monte de U.P. nº 74 "Majada Verde y Tejedal" del Ayuntamiento de Torremocha del Campo y antiguo término municipal de Torrecuadrada de los Valles (hoy Torremocha del Campo).

Nombre
Palancar y Hoyo

Nº **73**

Término Municipal
CIFUENTES

Partido Judicial
Guadalajara

Pertenencia
Ayuntamiento de Cifuentes

Superficie total (ha)	113,9750	Superficie pública (ha)	113,9750
Superficie enclavados (ha)	0	Nº enclavados	0

Especies
Quercus faginea Lam.

Límite Norte
Monte de U.P. nº 61 “Dehesa Boyal” de Cifuentes mediante camino Real de Gárgoles de Arriba a Canredondo.

Límite Este
Labores particulares y baldíos del común de vecinos del antiguo municipio de Ruguilla (hoy Cifuentes), en parte mediante el camino de Ruguilla a Puente Arán.

Límite Sur
Baldíos del común de vecinos del antiguo municipio de Ruguilla (hoy Cifuentes), y fincas particulares.

Límite Oeste
Baldíos del común de vecinos mediante el camino de Valdelagua y monte de U.P. nº 61 “Dehesa Boyal” de Cifuentes mediante el Camino Real de Gárgoles de Arriba a Canredondo.

Nombre
Majada Verde y Tejedal

Nº **74**

Término Municipal
TORREMOCHA DEL CAMPO

Partido Judicial
Sigüenza

Pertenencia
Ayuntamiento de Torrequebrada de los Valles

Superficie total (ha)	316,0750	Superficie pública (ha)	316,0750
Superficie enclavados (ha)	0	Nº enclavados	0

Especies
Quercus faginea Lam.; *Quercus ilex* L.

Límite Norte
Terrenos baldíos de particulares.

Límite Este
Monte de U.P. nº 72 “Lastrillo y Enebrales” del Ayuntamiento de Torrequebrada de los Valles y río Tajuña.

Límite Sur
Dehesa del Tomillo de particulares.

Límite Oeste
Terrenos de labor y baldíos de particulares.

Nº **75** Nombre **Dehesa de Monte Abajo**

Término Municipal
TRILLO

Partido Judicial
Guadalajara

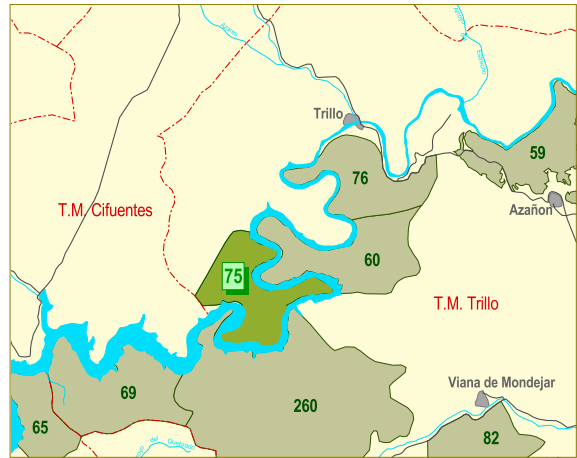
Pertenencia
Ayuntamiento de Trillo

Superficie total (ha)	303,4000	Superficie pública (ha)	301,9750
Superficie enclavados (ha)	1,4250	Nº enclavados	2

Especies
Quercus ilex L.; *Quercus faginea* Lam.

Límite Norte
Terrenos de particulares.

Límite Sur
Río Tajo.

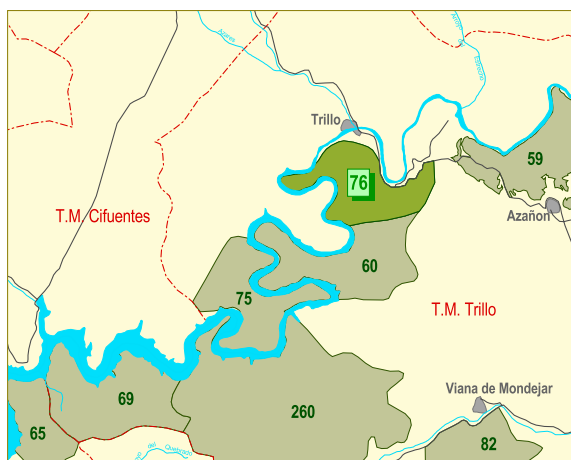


Límite Este
Río Tajo.

Límite Oeste
Antiguo término municipal de Gualda (hoy Cifuentes).



Vista, en segundo término, del M.U.P. nº 75



Nombre

Monte del otro lado del Río

Nº

76

Término Municipal

TRILLO

Partido Judicial

Guadalajara

Pertenencia

Ayuntamiento de Trillo

Superficie total (ha)	268,4713	Superficie pública (ha)	267,4713
Superficie enclavados (ha)	1,0000	Nº enclavados	1

Especies

Quercus faginea Lam.

Límite Norte

Terrenos de labor, camino de los Baños de Trillo y monte particular.

Límite Este

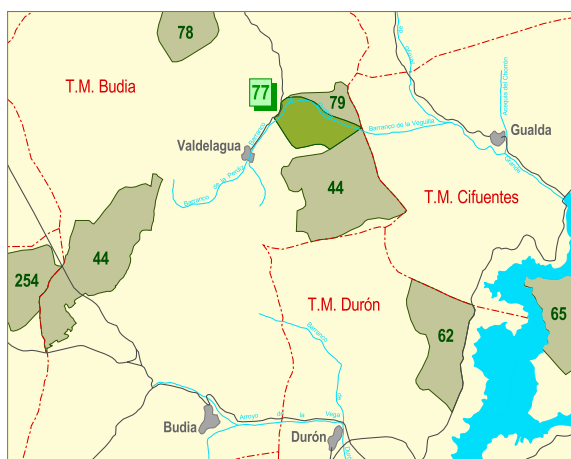
Antiguo término municipal de Azañón (hoy Trillo).

Límite Sur

Antiguo término municipal de Azañón (hoy Trillo) y río Tajo.

Límite Oeste

Río Tajo.



Nombre

El Coto

Nº

77

Término Municipal

BUDIA

Partido Judicial

Guadalajara

Pertenencia

Ayuntamiento de Budia

Superficie total (ha)	110,0000	Superficie pública (ha)	110,0000
Superficie enclavados (ha)	0	Nº enclavados	0

Especies

Quercus faginea Lam.

Límite Norte

Barranco de los Vallejos.

Límite Este

Término municipal de Henche y antiguo término de Gualda (hoy Cifuentes).

Límite Sur

Monte de U.P. nº 44 "Pumarejos y otros" de Budia.

Límite Oeste

Labores de particulares.

Nº

78

Nombre

Dehesa Boyal

Término Municipal

BUDIA

Partido Judicial

Guadalajara

Pertenencia

Ayuntamiento de Budia

Superficie total (ha)	165,0000	Superficie pública (ha)	165,0000
Superficie enclavados (ha)	0	Nº enclavados	0

Especies

Quercus faginea Lam.

Límite Norte

Camino de la Carretera.

Límite Sur

Terrenos particulares.

Límite Este

Terrenos particulares.

Límite Oeste

Terrenos particulares.

Nº

79

Nombre

Ilitar

Término Municipal

BUDIA

Partido Judicial

Guadalajara

Pertenencia

Ayuntamiento de Budia

Superficie total (ha)	103,0000	Superficie pública (ha)	103,0000
Superficie enclavados (ha)	0	Nº enclavados	0

Especies

Quercus faginea Lam.

Límite Norte

Monte y labores de particulares.

Límite Sur

Barranco de los Vallejos.

Límite Este

Término de Henche y antiguo término municipal de Gualda (hoy Cifuentes).

Límite Oeste

Camino de Valdelagua a Henche.

Nombre
Cabeza Gorda

Nº
80

Término Municipal
VALTABLADO DEL RÍO

Partido Judicial
Guadalajara

Pertenencia
Ayuntamiento de Valtablado del Río

Superficie total (ha)	420,5000	Superficie pública (ha)	420,4920
Superficie enclavados (ha)	0,0080	Nº enclavados	-

Especies
Pinus pinaster Ait.; *Pinus nigra* Arn.; *Pinus halepensis* Mill.

Límite Norte
Río Tajo.

Límite Este
Labores particulares y monte de U.P. nº 81 “Dehesa de Majada Grande” de Valtablado del Río por la carretera de Valtablado del Río a Arbeteta.

Límite Sur
Monte de U.P. nº 56 “La Rascosa y Pie y Pie y Medio” de la pertenencia y término de Arbeteta.

Límite Oeste
Monte de U.P. nº 56 “La Rascosa y Pie y Pie y Medio” de la pertenencia y término de Arbeteta.

Nombre
Dehesa de Majada Grande

Nº
81

Término Municipal
VALTABLADO DEL RÍO

Partido Judicial
Guadalajara

Pertenencia
Ayuntamiento de Valtablado del Río

Superficie total (ha)	1.539,0000	Superficie pública (ha)	1.532,6620
Superficie enclavados (ha)	6,3382	Nº enclavados	11

Especies
Pinus nigra Arn.; *Pinus pinaster* Ait.; *Pinus halepensis* Mill.

Límite Norte
Río Tajo y monte de U.P. nº 58 “Quemarrama y otros” de la pertenencia y término municipal de Armallones.

Límite Este
Monte de U.P. nº 58 “Quemarrama y otros” de la pertenencia y término municipal de Armallones.

Límite Sur
Monte de U.P. nº 56 “La Rascosa y Pie y Pie y Medio” de la pertenencia y término municipal de Arbeteta.

Límite Oeste
Monte de U.P. nº 80 “Cabeza Gorda” de Valtablado del Río por la carretera de Valtablado del Río a Arbeteta y labores particulares.



Al fondo, vista del M.U.P. nº 81

Nº **82** Nombre **Dehesa de las Parras**

Término Municipal
TRILLO

Partido Judicial
Guadalajara

Pertenencia
Ayuntamiento de Trillo

Superficie total (ha)	697,5000	Superficie pública (ha)	697,5000
Superficie enclavados (ha)	0	Nº enclavados	0

Especies
Quercus faginea Lam.

Límite Norte
Carretera de La Puerta.

Límite Sur
Antiguo término de Villaescusa de Palositos (hoy Peralveche).



Límite Este
Monte común de vecinos y camino de Villaescusa.

Límite Oeste
Antiguo término municipal de La Puerta (hoy Trillo).

Nombre
Cañada de la Sima

Nº **83**

Término Municipal
VILLANUEVA DE ALCORÓN

Partido Judicial
Molina de Aragón

Pertenencia
Ayuntamiento de Villanueva de Alcorón

Superficie total (ha)	651,0000	Superficie pública (ha)	651,0000
Superficie enclavados (ha)	0	Nº enclavados	0

Especies
Pinus sylvestris L.

Límite Norte
Camino del Vado y término municipal de Zaorejas.

Límite Este
Término municipal de Peñalén.

Límite Sur
Monte de U.P. nº 234 "Propiedades" de los vecinos de Villanueva de Alcorón.

Límite Oeste
Monte de U.P. nº 234 "Propiedades" de los vecinos de Villanueva de Alcorón.

Nombre
Carrascal Negro

Nº **84**

Término Municipal
VILLANUEVA DE ALCORÓN

Partido Judicial
Molina de Aragón

Pertenencia
Ayuntamiento de Villanueva de Alcorón

Superficie total (ha)	178,7500	Superficie pública (ha)	178,7500
Superficie enclavados (ha)	0	Nº enclavados	0

Especies
Pinus nigra Arn.

Límite Norte
Terrenos particulares.

Límite Este
Terrenos de particulares y monte de U.P. nº 234 "Propiedades" de Villanueva de Alcorón.

Límite Sur
Término de Carrascosa (Cuenca).

Límite Oeste
Terrenos de particulares.

Nº
85 Nombre
Dehesa

Término Municipal
VILLANUEVA DE ALCORÓN

Partido Judicial
Molina de Aragón

Pertenencia
Ayuntamiento de Villanueva de Alcorón

Superficie total (ha)	1.090,0000	Superficie pública (ha)	1.090,0000
Superficie enclavados (ha)	0	Nº enclavados	0

Especies
Pinus sylvestris L.



Límite Norte

Monte de U.P. nº 58 "Quemarrama, Umbría Negra y Villares" del Ayuntamiento de Armallones y rambla de la Colmena.

Límite Este

Monte de U.P. nº 234 "Propiedades" de vecinos de Villanueva de Alcorón, terrenos de labor y yermos de Villanueva de Alcorón.

Límite Sur

Monte de U.P. nº 49 "Serrezuela, Loma de Almagredos y otros" de El Recuenco.

Límite Oeste

Montes de U.P. nº 49 "Serrezuela, Loma de Almagredos y otros" de El Recuenco y nº 234 "Propiedades" de vecinos de Villanueva de Alcorón.

Nº
86 Nombre
Palancar

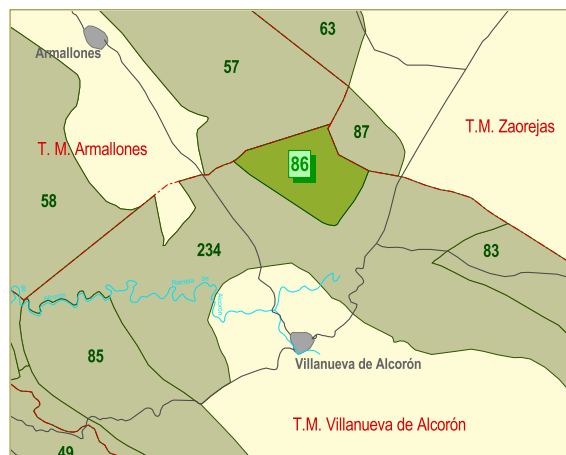
Término Municipal
VILLANUEVA DE ALCORÓN

Partido Judicial
Molina de Aragón

Pertenencia
Ayuntamiento de Villanueva de Alcorón

Superficie total (ha)	415,1000	Superficie pública (ha)	415,1000
Superficie enclavados (ha)	0	Nº enclavados	0

Especies
Pinus nigra Arn.; *Pinus sylvestris* L.; *Pinus pinaster* Ait.



Límite Norte

Monte de U.P. nº 57 "Hoyo Redondillo, Palancar y Cabeza de la Muda" del Ayuntamiento de Armallones.

Límite Este

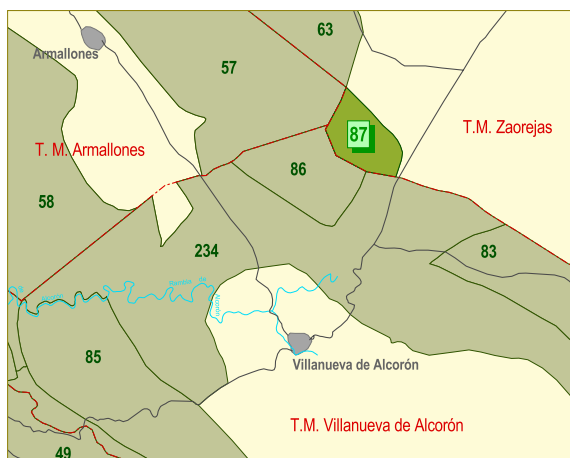
Monte de U.P. nº 87 "Dehesa del Campo" de los propios y término de Zaorejas.

Límite Sur

Monte de U.P. nº 234 "Propiedades" de los vecinos de Villanueva de Alcorón.

Límite Oeste

Monte de U.P. nº 234 "Propiedades" de los vecinos de Villanueva de Alcorón.



Nombre

Dehesa del Campo

Nº

87

Término Municipal
ZAOREJAS

Partido Judicial
Molina de Aragón

Pertenencia
Ayuntamiento de Zaorejas

Superficie total (ha)	198,7250	Superficie pública (ha)	198,7250
Superficie enclavados (ha)	0	Nº enclavados	0

Especies

Pinus sylvestris L.; *Pinus nigra* Arn.

Límite Norte

Finca particular "Senda de la Talayuela y Cavera".

Límite Este

Finca particular "Senda de la Talayuela y Cavera".

Límite Sur

Montes de U.P. nº 234 "Propiedades" de vecinos de Villanueva de Alcorón y nº 86 "Palancar" de los propios de Villanueva de Alcorón.

Límite Oeste

Monte de U.P. nº 86 "Palancar" de los propios de Villanueva de Alcorón y nº 57 "Hoyo de Redondillo y otros" de los propios de Armallones.



Nombre

Dehesa de los Valles

Nº

88

Término Municipal
ZAOREJAS

Partido Judicial
Molina de Aragón

Pertenencia
Ayuntamiento de Zaorejas

Superficie total (ha)	1.077,2990	Superficie pública (ha)	1.077,2990
Superficie enclavados (ha)	0	Nº enclavados	0

Especies

Pinus sylvestris L.; *Pinus nigra* Arn.

Límite Norte

Río Tajo.

Límite Este

Arroyo de las Cruces.

Límite Sur

Cultivos agrarios vecinales.

Límite Oeste

Baldíos de vecinos de Zaorejas y antiguo término de Huertapelayo (hoy Zaorejas).

Nº **89** Nombre **El Pinar**

Término Municipal
ZAOREJAS

Partido Judicial
Molina de Aragón

Pertenencia
Ayuntamiento de Zaorejas

Superficie total (ha)	4.424,6001	Superficie pública (ha)	4.424,6001
Superficie enclavados (ha)	0	Nº enclavados	0

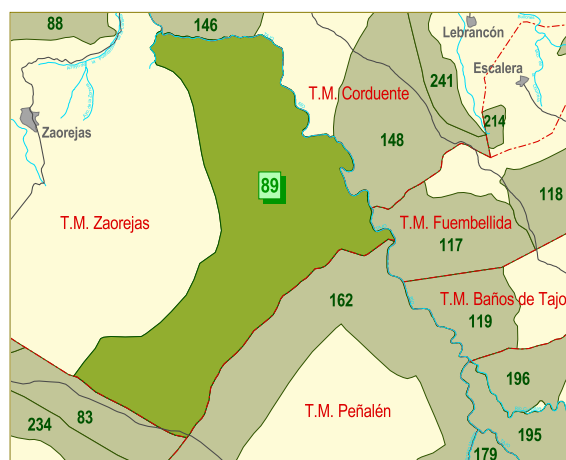
Especies
Pinus sylvestris L.; *Pinus nigra* Arn.

Límite Norte
Río Tajo.

Límite Este
Río Tajo.

Límite Sur
Término municipal de Peñalén, monte particular “Casas de Vicente”; nuevamente término municipal de Peñalen y término de Villanueva de Alcorón.

Límite Oeste
Fincas particulares de vecinos de Zaorejas.



Nº **90** Nombre **Rebollar**

Término Municipal
TAMAJÓN

Partido Judicial
Guadalajara

Pertenencia
Ayuntamiento de Tamajón

Superficie total (ha)	688,0000	Superficie pública (ha)	688,0000
Superficie enclavados (ha)	0	Nº enclavados	0

Especies
Quercus pyrenaica Willd.

Límite Norte
Monte GU-1037 “Almiruete” de la Junta de Comunidades de Castilla-La Mancha en Tamajón.

Límite Este
Monte GU-1037 “Almiruete” de la Junta de Comunidades de Castilla-La Mancha en Tamajón.

Límite Sur
Monte GU-1037 “Almiruete” de la Junta de Comunidades de Castilla-La Mancha en Tamajón.

Límite Oeste
Término municipal de Campillo de Ranas.



Nombre
Cerro de la Era del Corral

Nº
91

Término Municipal
VALDEPEÑAS DE LA SIERRA

Partido Judicial
Guadalajara

Pertenencia
Ayuntamiento de Valdepeñas de la Sierra

Superficie total (ha)	80,0000	Superficie pública (ha)	80,0000
Superficie enclavados (ha)	0	Nº enclavados	0

Especies
Cistus laurifolius L.; *Pinus sylvestris* L.

Límite Norte
Barranco de la Era del Corral.

Límite Este
Vertientes del Rofredillo.

Límite Sur
Río Lozoya.

Límite Oeste
Provincia de Madrid.

Nombre
Vertientes del Lozoya

Nº
92

Término Municipal
VALDEPEÑAS DE LA SIERRA

Partido Judicial
Guadalajara

Pertenencia
Ayuntamiento de Valdepeñas de la Sierra

Superficie total (ha)	148,0000	Superficie pública (ha)	148,0000
Superficie enclavados (ha)	0	Nº enclavados	0

Especies
Pinus sylvestris L.

Límite Norte
Tierras de labor de particulares.

Límite Este
Arroyo de Redubia y cerros del Pontón de la Oliva.

Límite Sur
Tierras de particulares.

Límite Oeste
Tierras de particulares.

Nº **93** Nombre **Aedo de Hoyos Duros**

Término Municipal
CARDOSO DE LA SIERRA (EL)

Partido Judicial
Guadalajara

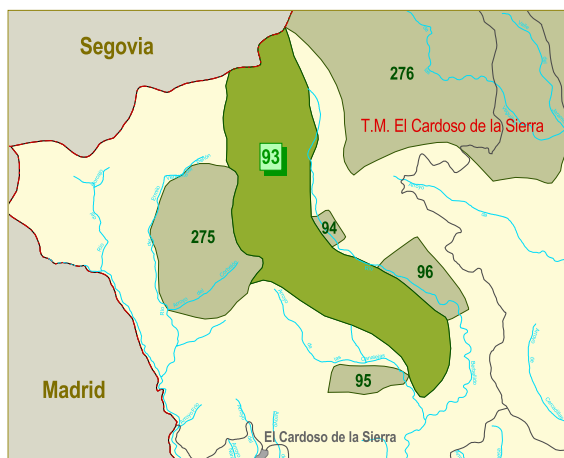
Pertenencia
Ayuntamiento de El Cardoso de la Sierra

Superficie total (ha)	781,0000	Superficie pública (ha)	781,0000
Superficie enclavados (ha)	0	Nº enclavados	0

Especies
Quercus pyrenaica Willd.; *Pinus sylvestris* L.

Límite Norte
Provincia de Segovia.

Límite Sur
Fincas particulares y collado de La Hoyuela.



Límite Este
Río Barbedillo y Valle de los Cantos.

Límite Oeste
Monte de U.P. nº 275 "El Espinar" actualmente de la Junta de Comunidades de Castilla-La Mancha en el término de El Cardoso de la Sierra y fincas particulares.

Nº **94** Nombre **Almunadar de la Hoya**

Término Municipal
CARDOSO DE LA SIERRA (EL)

Partido Judicial
Guadalajara

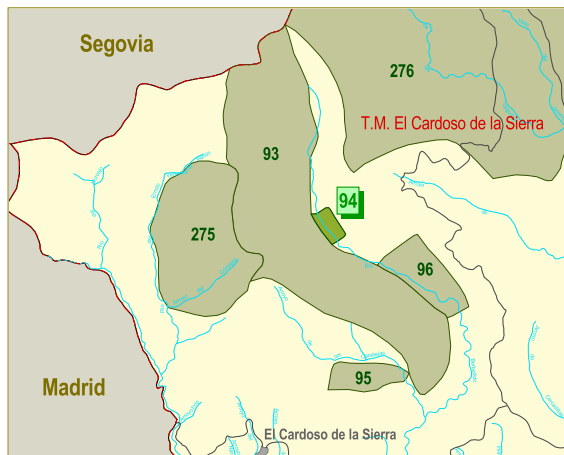
Pertenencia
Ayuntamiento de El Cardoso de la Sierra

Superficie total (ha)	10,0000	Superficie pública (ha)	10,0000
Superficie enclavados (ha)	0	Nº enclavados	0

Especies
Pinus sylvestris L.

Límite Norte
La Colada.

Límite Sur
Fincas particulares.



Límite Este
Descansadero de ganado.

Límite Oeste
Río Berbellido.

Límite Norte
Arroyo.

Límite Sur
Dehesa del Santuis.

Nombre
Carralero del Bustar

Nº
95

Término Municipal
CARDOSO DE LA SIERRA (EL)

Partido Judicial
Guadalajara

Pertenencia
Ayuntamiento de El Cardoso de la Sierra

Superficie total (ha)	58,0000	Superficie pública (ha)	58,0000
Superficie enclavados (ha)	0	Nº enclavados	0

Especies
Quercus pyrenaica Willd.; *Pinus sylvestris* L.

Límite Este
Monte de U.P. nº 93 “Aedo de Hoyos Duros” actualmente del Ayuntamiento de El Cardoso de la Sierra.

Límite Oeste
Monte “Valle del Gustar” del común de vecinos del antiguo municipio de Bocigano (hoy El Cardoso de la Sierra).

Límite Norte
Valle de los Cantos.

Límite Sur
Fincas particulares.

Nombre
Cebosa del Valle

Nº
96

Término Municipal
CARDOSO DE LA SIERRA (EL)

Partido Judicial
Guadalajara

Pertenencia
Ayuntamiento de El Cardoso de la Sierra

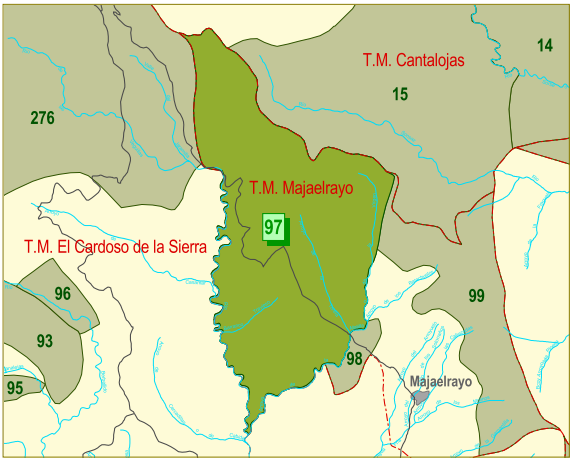
Superficie total (ha)	132,0000	Superficie pública (ha)	132,0000
Superficie enclavados (ha)	0	Nº enclavados	0

Especies
Pinus sylvestris L.

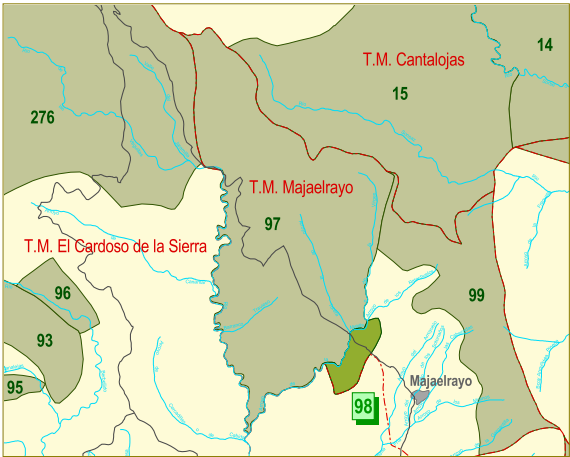
Límite Este
Monte “La Carrasquilla y otros” del antiguo municipio de Peñalba de la Sierra (hoy El Cardoso de la Sierra).

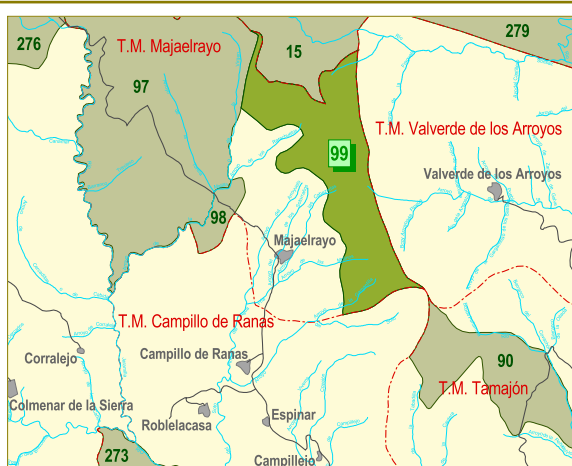
Límite Oeste
Río Berbellido.

Nº	Nombre	
97	Chortales y Gargantas de Guijas Albas	
Término Municipal	Partido Judicial	
MAJAE L RAYO	Guadalajara	
Pertenencia		
Ayuntamiento de Majaelrayo		
Superficie total (ha)	2.249,0000	Superficie pública (ha) 2.239,0000
Superficie enclavados (ha)	10,0000	Nº enclavados -
Especies	<i>Quercus pyrenaica</i> Willd.; <i>Pinus sylvestris</i> L.	
Límite Norte	Montes “Tejera Negra, Renovizal” y “Los Cuarteles” (GU-1027) perteneciente a la Junta de Comunidades de Castilla-La Mancha en el término de Cantalojas.	
Límite Sur	Río Jaramillo y monte U.P. nº 276 “Cuartel del Monte” actualmente de la Junta de Comunidades de Castilla-La Mancha en El Cardoso de la Sierra.	
Límite Este	Montes de U.P. nº 15 “Robledal de la Sierra” en el término municipal de Cantalojas y nº 99 “El Palancar” de Majaelrayo y labores particulares.	
Límite Oeste	Río Jaramillo y monte U.P. nº 276 “Cuartel del Monte” actualmente de la Junta de Comunidades de Castilla-La Mancha en El Cardoso de la Sierra.	



Nº	Nombre	
98	Dehesa de Majadas Viejas	
Término Municipal	Partido Judicial	
MAJAE L RAYO	Guadalajara	
Pertenencia		
Ayuntamiento de Majaelrayo		
Superficie total (ha)	113,0000	Superficie pública (ha) 113,0000
Superficie enclavados (ha)	0	Nº enclavados 0
Especies	<i>Pinus sylvestris</i> L.; <i>Quercus pyrenaica</i> Willd.	
Límite Norte	Arroyo de la Dehesa y Cañada de las Paradillas.	
Límite Sur	Término de Campillo de Ranas.	
Límite Este	Cañada de la Umbría, Paradillas y labores.	
Límite Oeste	Término de Campillo de Ranas, arroyo de la Dehesa y labores.	





Nombre

El Palancar

Nº

99

Término Municipal

MAJAELEYO

Partido Judicial

Guadalajara

Pertenencia

Ayuntamiento de Majaelrayo

Superficie total (ha)	1.264,4210	Superficie pública (ha)	1.264,2460
Superficie enclavados (ha)	0,1750	Nº enclavados	1

Especies

Quercus pyrenaica Willd.

Límite Norte

Monte de U.P. nº 15 “Robledal de la Sierra” de la pertenencia y término municipal de Cantalojas.

Límite Este

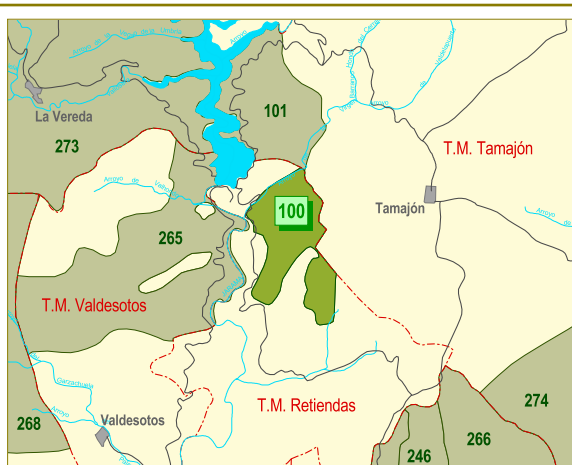
Baldíos del común de vecinos de Valverde de los Arroyos en su término municipal.

Límite Sur

Baldíos del común de vecinos del término de Campillo de Ranas.

Límite Oeste

Baldíos del Ayuntamiento de Majaelrayo, fincas particulares de vecinos de Majaelrayo, finca “El Colladillo” del común de vecinos y monte de U.P. nº 97 “Chortales y Gargantas de Guijas Albas” de los propios de Majaelrayo.



Nombre

Vallencina y Robledo

Nº

100

Término Municipal

RETIENDAS

Partido Judicial

Guadalajara

Pertenencia

Ayuntamiento de Retiendas

Superficie total (ha)	342,0000	Superficie pública (ha)	342,0000
Superficie enclavados (ha)	0	Nº enclavados	0

Especies

Pinus pinaster Ait.; *Pinus nigra* Arn.

Límite Norte

Arroyo de la Virgen.

Límite Este

Monte “Tras el Lomo y otros” del Ayuntamiento de Tamajón y camino de Retiendas a Tamajón.

Límite Sur

Barranco de la Trampa, terrenos de particulares y barranco de Celestino.

Límite Oeste

Camino de Retiendas al Vado y terrenos de particulares.

Nº **101** Nombre **Barranco de la Jara**

Término Municipal
TAMAJÓN

Partido Judicial
Guadalajara

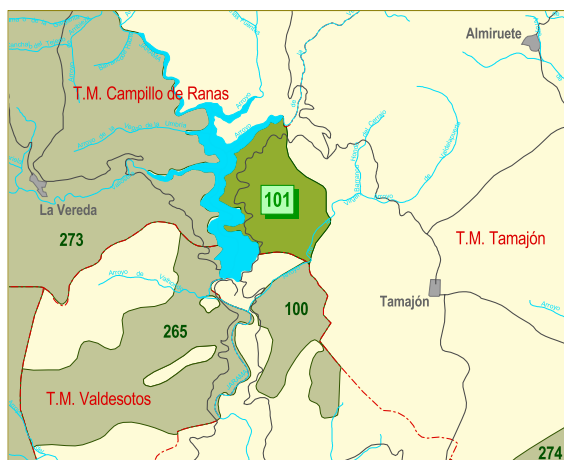
Pertenencia
Ayuntamiento de Tamajón

Superficie total (ha)	397,0000	Superficie pública (ha)	396,0000
Superficie enclavados (ha)	1,0000	Nº enclavados	1

Especies
Quercus pyrenaica Willd.; *Pinus nigra* Arn.

Límite Norte
Pantano de El Vado.

Límite Sur
Bienes comunales del Ayuntamiento de Retiendas.



Límite Este
Monte "Tras el Lomo y otros" del Ayuntamiento de Tamajón en parte mediante el arroyo de la Virgen.

Límite Oeste
Pantano de El Vado.

Nº **102** Nombre **Dehesa Boyal**

Término Municipal
COGOLLUDO

Partido Judicial
Guadalajara

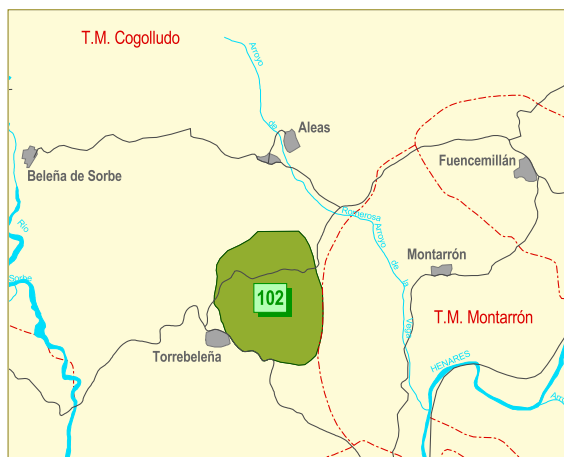
Pertenencia
Ayuntamiento de Cogolludo

Superficie total (ha)	184,7500	Superficie pública (ha)	183,2000
Superficie enclavados (ha)	1,5500	Nº enclavados	1

Especies
Quercus faginea Lam.; *Quercus ilex* L.

Límite Norte
Labores particulares y eriales del antiguo municipio de Torrebeleña (hoy Cogolludo).

Límite Sur
Cañada Real de Cuestapeñaros y eriales del antiguo municipio de Torrebeleña (hoy Cogolludo).



Límite Este
Dehesa de Silas de Sociedad de Vecinos del antiguo municipio de Torrebeleña (hoy Cogolludo).

Límite Oeste
Senda del Portillo, camino de Bubilla y terrenos particulares.



Nombre

Dehesa y Prado Soledad

Nº

103

Término Municipal

VILLANUEVA DE LA TORRE

Partido Judicial

Guadalajara

Pertenencia

Ayuntamiento de Villanueva de la Torre

Superficie total (ha)	26,0000	Superficie pública (ha)	26,0000
Superficie enclavados (ha)	0	Nº enclavados	0

Especies

Thymus vulgaris L.

Límite Norte

Terrenos de particulares.

Límite Este

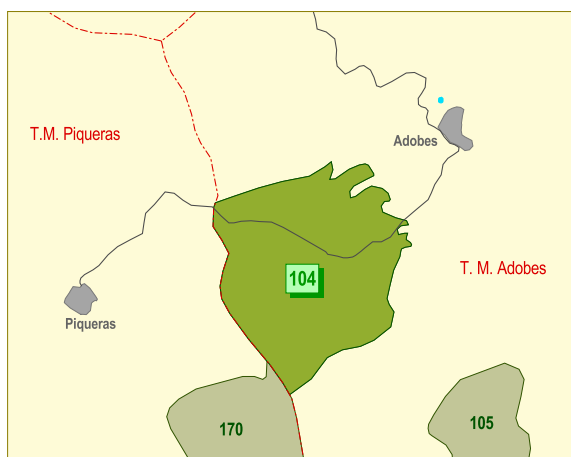
Terrenos de particulares.

Límite Sur

Terrenos de particulares.

Límite Oeste

Terrenos de particulares.



Nombre

Dehesa Boyal Bajera

Nº

104

Término Municipal

ADOBES

Partido Judicial

Molina de Aragón

Pertenencia

Ayuntamiento de Adobes

Superficie total (ha)	272,5000	Superficie pública (ha)	272,5000
Superficie enclavados (ha)	0	Nº enclavados	0

Especies

Pinus sylvestris L.

Límite Norte

Camino de Piqueras y labores de particulares.

Límite Este

Labores de particulares.

Límite Sur

Camino de Alcoroches y monte particular "Coto de Valderraimundo" del Ayuntamiento de Adobes.

Límite Oeste

Término municipal de Piqueras.

Nº **105** Nombre **Dehesa Somera**

Término Municipal
ADOBES

Partido Judicial
Molina de Aragón

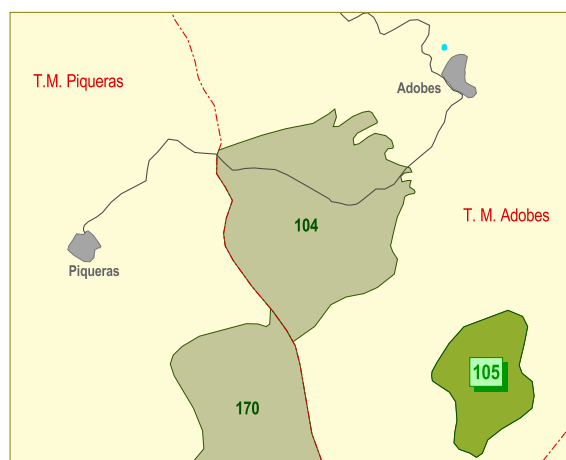
Pertenencia
Ayuntamiento de Adobes

Superficie total (ha)	150,0000	Superficie pública (ha)	150,0000
Superficie enclavados (ha)	0	Nº enclavados	0

Especies
Quercus faginea Lam

Límite Norte
Yermos y labores de particulares.

Límite Sur
Yermos de particulares.



Límite Este
Yermos de particulares.

Límite Oeste
Yermos de particulares.

Nº **106** Nombre **Dehesa Boyal de Arriba**

Término Municipal
ALCOROCHES

Partido Judicial
Molina de Aragón

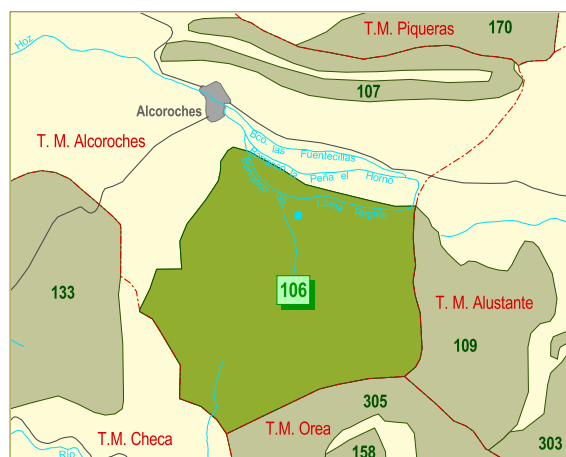
Pertenencia
Ayuntamiento de Alcoroches

Superficie total (ha)	786,7000	Superficie pública (ha)	786,7000
Superficie enclavados (ha)	0	Nº enclavados	0

Especies
Pinus sylvestris L.

Límite Norte
Terrenos de labrantío denominados "Las Praderas".

Límite Sur
Término municipal de Orea.



Límite Este
Monte de U.P. nº 109 "Pinar" de los propios y término de Alustante.

Límite Oeste
Término municipal de Checa y baldíos de particulares.



Vista del M.U.P. nº 106



Nombre
Dehesa del Campillo

Término Municipal
ALCOROCHES

Pertenencia
Ayuntamiento de Alcoroches

Nº
107

Partido Judicial
Molina de Aragón

Superficie total (ha)	161,9000	Superficie pública (ha)	161,9000
Superficie enclavados (ha)	0	Nº enclavados	0

Especies
Pinus sylvestris L.

Límite Norte
Monte de U.P. nº 170 "Dehesa de Villa Ibáñez y otros" de los propios y término de Piqueras y fincas particulares de la "Cañada de la Poveda".

Límite Este
Monte comunal en el término municipal de Alustante.

Límite Sur
Monte comunal de Alcoroches y fincas particulares de la "Cañada de la Poveda".

Límite Oeste
Monte comunal de Alcoroches y fincas particulares de la "Cañada de la Poveda".

Nº **108** Nombre **Chaparral**

Término Municipal
ALUSTANTE

Partido Judicial
Molina de Aragón

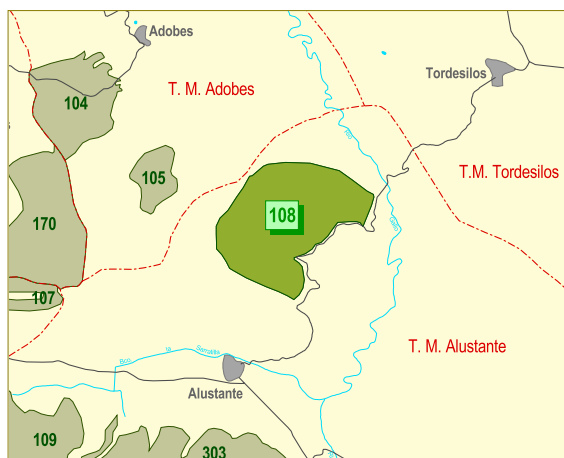
Pertenencia
Ayuntamiento de Alustante

Superficie total (ha)	413,0000	Superficie pública (ha)	413,0000
Superficie enclavados (ha)	0	Nº enclavados	0

Especies
Quercus faginea Lam.

Límite Norte
Terrenos de particulares.

Límite Sur
Cerradas, ermita de San Roque y aguadero.



Límite Este
Cerradas de vecinos de Alustante.

Límite Oeste
Labores y camino a Tordellego.

Nº **109** Nombre **Pinar**

Término Municipal
ALUSTANTE

Partido Judicial
Molina de Aragón

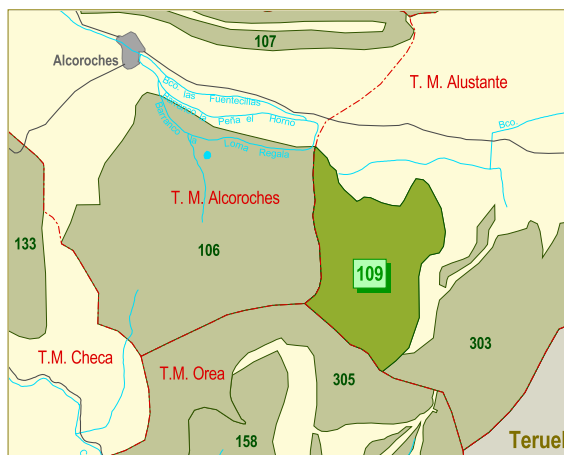
Pertenencia
Ayuntamiento de Alustante

Superficie total (ha)	298,2333	Superficie pública (ha)	298,2333
Superficie enclavados (ha)	0	Nº enclavados	0

Especies
Pinus sylvestris L.

Límite Norte
Terrenos de particulares.

Límite Sur
Monte particular "El Realengo", finca particular y término de Orea.



Límite Este
Monte bajo particular, labores de vecinos y camino de Alustante a Orea.

Límite Oeste
Monte de U.P. nº 106 "Dehesa Boyal de Arriba" en el término municipal de Alcoroches.

Nombre
Dehesa Boyal

Nº **110**

Término Municipal
MOLINA DE ARAGÓN

Partido Judicial
Molina de Aragón

Pertenencia
Ayuntamiento de Molina de Aragón

Superficie total (ha)	309,0000	Superficie pública (ha)	303,0000
Superficie enclavados (ha)	6,0000	Nº enclavados	-

Especies
Quercus pyrenaica Willd.; *Pinus pinea* L.

Límite Norte
Montes de U.P. nº 131 “Matilla, Palancar, Peña del Caño y Valdelahija” del Ayuntamiento de Molina de Aragón, nº 112 “Común de Caldereros” de la Comunidad del Señorío de Molina y su Tierra y nº 271 “Monte Gordo” de la Junta de Comunidades de Castilla-La Mancha en el término municipal de Molina de Aragón.

Límite Sur
Fincas particulares.

Límite Este
Monte de U.P. nº 111 “Dehesa Vieja” del Ayuntamiento de Molina de Aragón.

Límite Oeste
Fincas particulares.

Nombre
Dehesa Vieja

Nº **111**

Término Municipal
MOLINA DE ARAGÓN

Partido Judicial
Molina de Aragón

Pertenencia
Ayuntamiento de Molina de Aragón

Superficie total (ha)	231,0000	Superficie pública (ha)	231,0000
Superficie enclavados (ha)	0	Nº enclavados	0

Especies
Quercus pyrenaica Willd.

Límite Norte
Montes de U.P. nº 271 “Monte Gordo” de la Junta de Comunidades de Castilla-La Mancha y nº 112 “Común de Caldereros” de la Comunidad del Señorío de Molina y su Tierra en el término municipal de Molina de Aragón.

Límite Sur
Fincas particulares.

Límite Este
Monte de U.P. nº 112 “Común de Caldereros” de la Comunidad del Señorío de Molina y su Tierra en el término municipal de Molina de Aragón y término de Castellar de la Muela.

Límite Oeste
Monte de U.P. nº 110 “Dehesa Boyal” del Ayuntamiento de Molina de Aragón.

Nº **112** Nombre **Común de Caldereros**

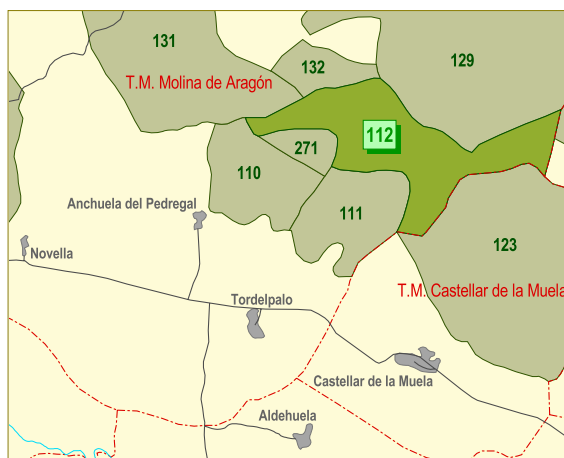
Término Municipal
MOLINA DE ARAGÓN

Partido Judicial
Molina de Aragón

Pertenencia
Comunidad del Señorío de Molina y su Tierra

Superficie total (ha)	717,2400	Superficie pública (ha)	717,2400
Superficie enclavados (ha)	0	Nº enclavados	0

Especies
Pinus pinaster Ait.



Límite Norte

Montes de U.P. nº 131 "Matilla, Palancar y otros" y nº 132 "Valdemartín - Sancho" actualmente del Ayuntamiento de Molina de Aragón en el antiguo municipio de Cubillejo del Sitio (hoy Molina de Aragón) y monte de U.P. nº 129 "El Cortado, Sierra y Dehesa Vieja" actualmente del Ayuntamiento de Molina de Aragón en el antiguo municipio de Cubillejo de la Sierra (hoy Molina de Aragón).

Límite Sur

Monte de U.P. nº 123 "Dehesa Sotillo" de los propios y término municipal de Castellar de la Muela y fincas particulares.

Límite Este

Monte de U.P. nº 120 "Dehesa Boyal, Cabezuela y otros" de Campillo de Dueñas y fincas particulares.

Límite Oeste

Montes de U.P. nº 111 "Dehesa Vieja" actualmente del Ayuntamiento de Molina de Aragón en el antiguo municipio de Anchueta del Pedregal (hoy Molina de Aragón), nº 271 "Monte Gordo" de la Junta de Comunidades de Castilla-La Mancha, y nº 110 "Dehesa Boyal" actualmente del Ayuntamiento de Molina de Aragón en el antiguo municipio de Anchueta del Pedregal (hoy Molina de Aragón) y tierras de labor de particulares denominadas "Cerradas del Piojo Blanco".

Nº **113** Nombre **Horcajuelos y Llanillos**

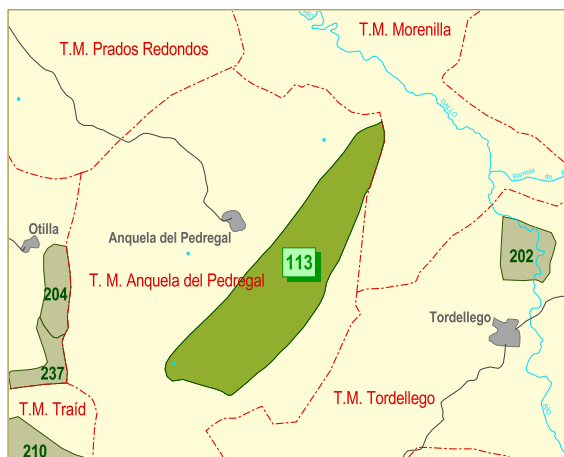
Término Municipal
ANCHUELA DEL PEDREGAL

Partido Judicial
Molina de Aragón

Pertenencia
Ayuntamiento de Anchueta del Pedregal

Superficie total (ha)	630,1863	Superficie pública (ha)	620,3370
Superficie enclavados (ha)	9,8493	Nº enclavados	18

Especies
Quercus ilex L.



Límite Norte

Labrados de particulares, Barrancos de la Hoz y de la Solana del Puntal, Baldíos "Las Faldas" y el Coscojar.

Límite Este

Dehesa de Teros en el término municipal de Morenilla y camino de Checa o Piqueras a El Pobo de Dueñas.

Límite Sur

Terrenos baldíos "El Vilanoso", "Solana de lo Alto del Monte" y "Montus".

Límite Oeste

Camino de Molina de Aragón a Alustante.

Nombre
Dehesa Boyal

Nº
114

Término Municipal
CORDUENTE

Partido Judicial
Molina de Aragón

Pertenencia
Ayuntamiento de Corduente

Superficie total (ha)	309,3250	Superficie pública (ha)	309,3250
Superficie enclavados (ha)	0	Nº enclavados	0

Especies
Quercus pyrenaica Willd.

Límite Norte
Monte de U.P. nº 139 “Hontanar, Peña Usera y Veguillas” del Ayuntamiento de Establés.

Límite Este
Monte comunal del término de Corduente en su agregado Aragoncillo, monte de U.P. nº 115 “Las Cagigadas” del Ayuntamiento de Corduente y cultivos agrícolas.

Límite Sur
Monte comunal del término de Corduente en su agregado Aragoncillo.

Límite Oeste
Monte comunal del término de Corduente en su agregado Aragoncillo a lo largo del camino de Turmiel a Establés.

Nombre
Las Cagigadas

Nº
115

Término Municipal
CORDUENTE

Partido Judicial
Molina de Aragón

Pertenencia
Ayuntamiento de Corduente

Superficie total (ha)	432,4000	Superficie pública (ha)	432,4000
Superficie enclavados (ha)	0	Nº enclavados	0

Especies
Quercus pyrenaica Willd.; *Quercus faginea* Lam.

Límite Norte
Monte de la Sociedad Comunal de Vecinos de Concha.

Límite Este
Monte de la Sociedad Comunal de Vecinos de Concha y monte comunal del antiguo municipio de Canales de Molina (hoy Corduente).

Límite Sur
Monte comunal del antiguo municipio de Aragoncillo (hoy Corduente), camino de Pardos, cultivos agrícolas y camino de la Dehesa de Alcajet.

Límite Oeste
Monte de U.P. nº 114 “Dehesa Boyal” actualmente del Ayuntamiento de Corduente y monte comunal del antiguo municipio de Aragoncillo (hoy Corduente) por el camino de la Concha.

Nº
116 Nombre
Sabinar

Término Municipal
CORDUENTE

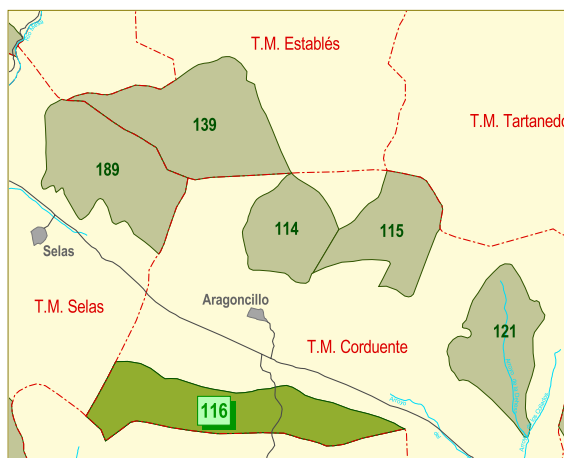
Partido Judicial
Molina de Aragón

Pertenencia
Ayuntamiento de Corduente

Superficie total (ha)	541,3500	Superficie pública (ha)	535,7250
Superficie enclavados (ha)	5,6250	Nº enclavados	11

Especies

Juniperus sabina L.



Límite Norte

Cejos de los Puntales del Llanillo, camino de Cobeta, Puntal de la Poca Leche, Parideras de los Villares, labores de los Justales, Corral de los Cámara Barranco, Los Collados y Los Carboneros, Cañada del Carrillo del Cinto y labores de el Sacejo.

Límite Este

Antiguo término de Canales de Molina (hoy Corduente) y término municipal de Torremocha del Pinar.

Límite Sur

Término municipal de Torremocha del Pinar.

Límite Oeste

Término municipal de Selas.

Nº
117 Nombre
Coronillas, Rocha de Tajo, Cortadas y Valdevelasco

Término Municipal
FUEMBELLIDA

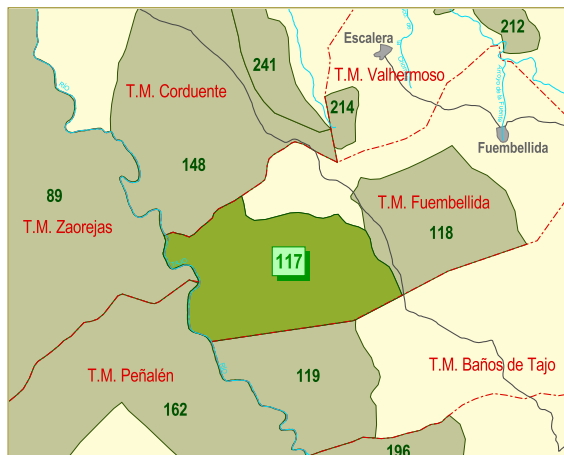
Partido Judicial
Molina de Aragón

Pertenencia
Ayuntamiento de Fuembellida

Superficie total (ha)	831,7380	Superficie pública (ha)	825,2430
Superficie enclavados (ha)	6,4950	Nº enclavados	-

Especies

Pinus nigra Arn.



Límite Norte

Monte de U.P. nº 148 "Rocha de la Carcoma y otros" del Ayuntamiento de Corduente, monte comunal de Fuembellida y fincas particulares.

Límite Este

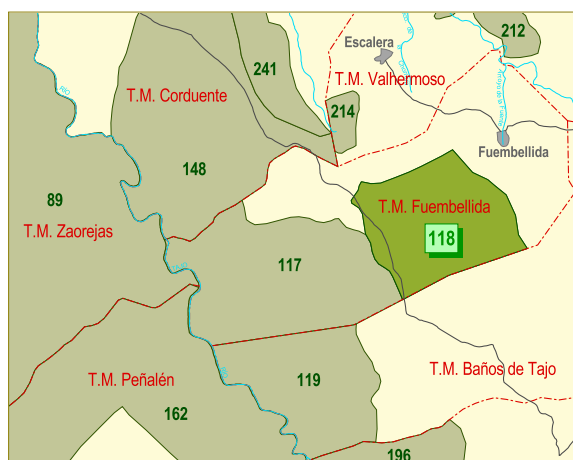
Fincas particulares y Monte de U.P. nº 118 "Dehesa Boyal y Pinar" de Fuembellida.

Límite Sur

Monte de libre disposición de Baños de Tajo, monte de U.P. nº 119 "Los Puntales" de Baños de Tajo y monte de U.P. nº 162 "Pinares de Peñalén" de Peñalén.

Límite Oeste

Río Tajo y montes de U.P. nº 162 "Pinares de Peñalén" de Peñalén y nº 89 "El Pinar" de Zaorejas.



Nombre

Dehesa Boyal y Pinar

Nº

118

Término Municipal
FUEMBELLIDA

Partido Judicial
Molina de Aragón

Pertenencia
Ayuntamiento de Fuembellida

Superficie total (ha)	475,6900	Superficie pública (ha)	472,5830
Superficie enclavados (ha)	3,1070	Nº enclavados	7

Especies
Pinus nigra Arn.

Límite Norte

Camino de la Parrilla o del Ortigal, cultivos agrícolas y eriales y monte comunal de Fuembellida.

Límite Este


Monte comunal de Fuembellida.

Límite Sur

Monte de libre disposición de Baños de Tajo en su término municipal.

Límite Oeste

Monte de U.P. nº 117 "Coronillas, Rocha de Tajo y otros" de Fuembellida y cultivos agrícolas.



Cuchillos de Peñalén. Vista del M.U.P. nº 118

Nº **119** Nombre **Los Puntales**

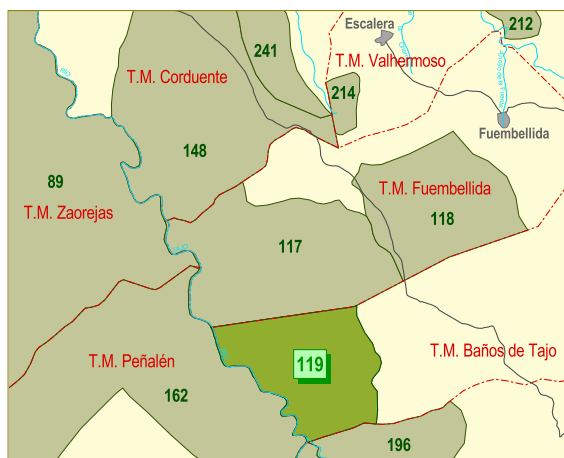
Término Municipal
BAÑOS DE TAJO

Partido Judicial
Molina de Aragón

Pertenencia
Ayuntamiento de Baños de Tajo

Superficie total (ha)	590,7615	Superficie pública (ha)	590,7615
Superficie enclavados (ha)	0	Nº enclavados	0

Especies
Pinus sylvestris L.; *Pinus nigra* Arn.



Límite Norte

Monte de U.P. nº 117 “Coronillas, Rocha del Tajo, Cortadas y Valdevelasco” de los propios y término de Fuembellida.

Límite Este

Monte de libre disposición de Baños de Tajo.

Límite Sur

Monte de U.P. nº 196 “Rebollar y Otros” de los propios y término de Taravilla.

Límite Oeste

Río Tajo.

Nº **120** Nombre **Dehesa Boyal, Cabezuela y otros**

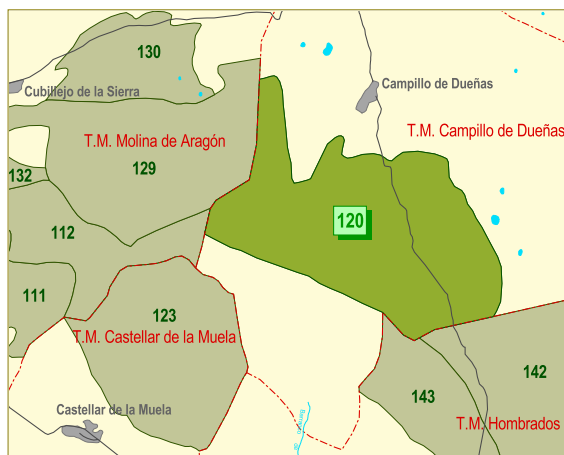
Término Municipal
CAMPILLO DE DUEÑAS

Partido Judicial
Molina de Aragón

Pertenencia
Ayuntamiento de Campillo de Dueñas

Superficie total (ha)	1.417,4210	Superficie pública (ha)	1.417,4210
Superficie enclavados (ha)	0	Nº enclavados	0

Especies
Pinus pinaster Ait.; *Pinus nigra* Arn.



Límite Norte

Monte de U.P. nº 129 “El Cortado, Sierra y Dehesa Vieja” del Ayuntamiento de Molina de Aragón en el antiguo municipio de Cubillejo de la Sierra (hoy Molina de Aragón), monte comunal de Campillo de Dueñas y fincas particulares.

Límite Este

Fincas particulares, monte comunal de Campillo de Dueñas y finca de labor del Ayuntamiento de Campillo de Dueñas.

Límite Sur

Montes de U.P. nº 142 “Dehesa Común de Bétera” de la Comunidad del Señorío de Molina y su Tierra y nº 143 “Serratilla y Dehesilla”, en el término de Hombrados, y monte comunal “Dehesa de Zafra” de Campillo de Dueñas.

Límite Oeste

Monte de U.P. nº 112 “Común de Caldereros” de la Comunidad del Señorío de Molina y su Tierra en el término municipal de Molina de Aragón (antes Anchuela del Pedregal).

Nombre
Coto de Fuentelapiedra y Dehesa Palancar

Nº **121**

Término Municipal
CORDUENTE

Partido Judicial
Molina de Aragón

Pertenencia
Ayuntamiento de Corduente

Superficie total (ha)	467,1500	Superficie pública (ha)	449,8802
Superficie enclavados (ha)	17,2698	Nº enclavados	

Especies
Pinus pinaster Ait.; *Quercus pyrenaica* Willd.

Límite Norte
Yermos de Collado de las Veguillas, Prado Ojo y Cuerda.

Límite Sur
Yermos de los Navarejos, Barranco Oscuro y Barranco de las Costillas.

Límite Este
Yermos de Collado de Majada Vieja, Peñas Bermejas, Camino de Prado Millán y Camino de Pardos.

Límite Oeste
Yermos y camino de Cerrajón, labores del Crucero, Yermos del Cerro del Algibe, Cerro del Oso y labores.

En el Catálogo de 1.933, tenía asignado este número el monte "Dehesa Palancar", como perteneciente al antiguo municipio de Canales de Molina (Guadalajara), quedando agrupado con el monte de U.P. nº 121, de la misma pertenencia, por R.O. de 2 de julio de 1.969.

Nombre
Dehesa Palancar

Nº **122**

Término Municipal

Partido Judicial

Pertenencia
Antiguo municipio de Canales de Molina

Nombre
Dehesa Sotillo

Nº **123**

Término Municipal
CASTELLAR DE LA MUELA

Partido Judicial
Molina de Aragón

Pertenencia
Ayuntamiento de Castellar de la Muela

Superficie total (ha)	840,7750	Superficie pública (ha)	840,7750
Superficie enclavados (ha)	0	Nº enclavados	0

Especies
Quercus pyrenaica Willd.; *Quercus faginea* Lam.

Límite Norte
Monte de U.P. nº 112 "Común de Caldereros" de la Comunidad del Señorío de Molina y su Tierra en término de Molina de Aragón.

Límite Sur
Montes comunales "Mata Espesa" y "El Montecillo" de Castellar de la Muela.

Límite Este
Monte Comunal "Dehesa de Zafra" en el término de Campillo de Dueñas.

Límite Oeste
Fincas particulares y monte comunal de Castellar de la Muela.

Nº **124** Nombre **Cerro de los Corzos y La Muelas**

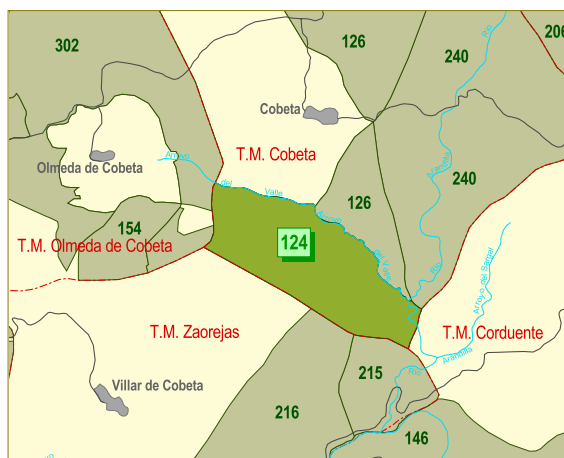
Término Municipal
COBETA

Partido Judicial
Molina de Aragón

Pertenencia
Ayuntamiento de Cobeta

Superficie total (ha)	422,3300	Superficie pública (ha)	422,3300
Superficie enclavados (ha)	0	Nº enclavados	0

Especies
Pinus sylvestris L.; *Pinus nigra* Arn.



Límite Norte

Labores de vecinos de Cobeta y monte de U.P. nº 126 "Dehesa Común" del Ayuntamiento de Cobeta.

Límite Este

Arroyo Espinosa, río Arandilla y antiguo término municipal de Torrecilla del Pinar (hoy Corduente).

Límite Sur

Montes U.P. nº 215 "La Reserva" y nº 216 "Umbría de Lorente y otros" y fincas particulares, todo en término de Zaorejas, antes Villar de Cobeta.

Límite Oeste

Monte de U.P. nº 154 "Los Costarazos" de Olmeda de Cobeta.

Nº **125** Nombre **Cerro de los Pinos**

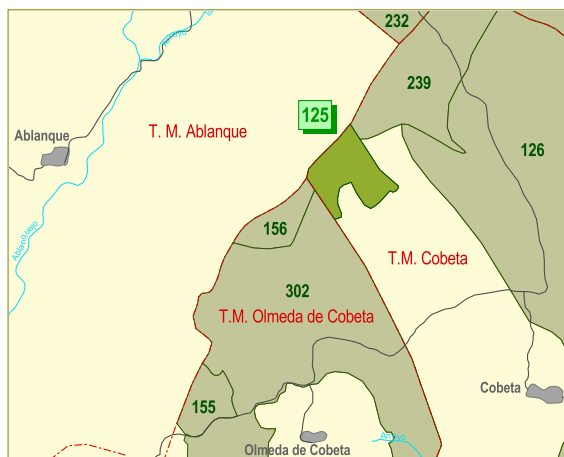
Término Municipal
COBETA

Partido Judicial
Molina de Aragón

Pertenencia
Ayuntamiento de Cobeta

Superficie total (ha)	91,1500	Superficie pública (ha)	91,1500
Superficie enclavados (ha)	0	Nº enclavados	0

Especies
Pinus pinaster Ait.



Límite Norte

Término municipal de Ablanque, monte de U.P. nº 239 "Los Casares" en Cobeta y labores de vecinos.

Límite Este

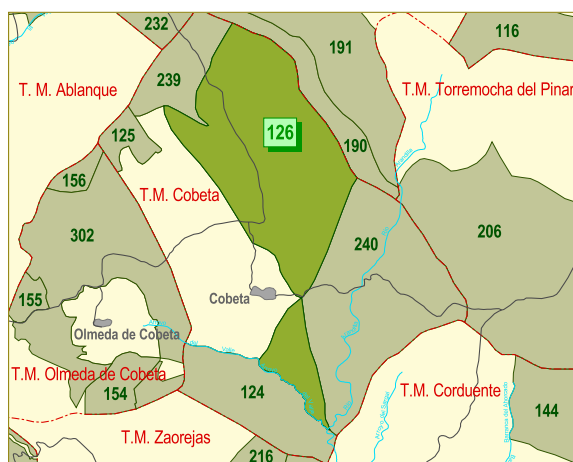
Labores de vecinos de Cobeta.

Límite Sur

Labores de vecinos de Cobeta y baldíos del común.

Límite Oeste

Monte de U.P. nº 156 "Zarrogil y Rocha" de Olmeda de Cobeta.



Nombre

Dehesa Común

Nº

126

Término Municipal
COBETA

Partido Judicial
Molina de Aragón

Pertenencia
Ayuntamiento de Cobeta

Superficie total (ha)	1.396,0500	Superficie pública (ha)	1.386,8000
Superficie enclavados (ha)	9,2500	Nº enclavados	-

Especies
Pinus pinaster Ait.

Límite Norte

Monte de U.P. nº 190 “El Entredicho” en término de Selas.

Límite Este

Monte nº 240 “Navavilla y Solana de la Palancosa” del Ayuntamiento de Cobeta.

Límite Sur

Monte de U.P. nº 124 “Cerro de los Corzos y Las Muelas” del Ayuntamiento de Cobeta en parte mediante el arroyo Arandilla.

Límite Oeste

Fincas de labor y yermo y monte de U.P. nº 239 “Los Casares” del Ayuntamiento de Cobeta.

En el Catálogo de 1.901, tenía asignado este número el monte denominado “La Sierra”, de la pertenencia del antiguo municipio de Concha (Guadalajara), estando ya excluido en el Catálogo de 1.933.

Nombre

La Sierra

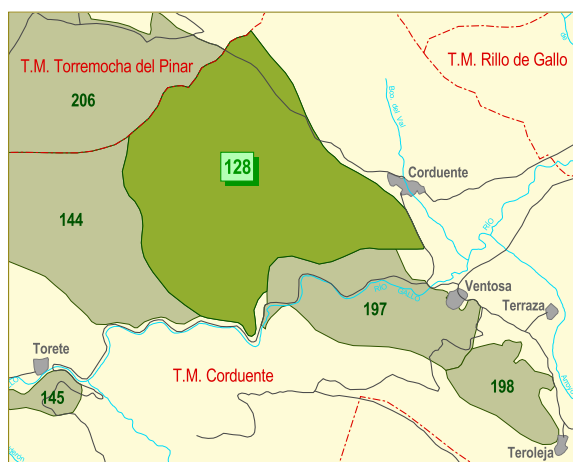
Nº

127

Término Municipal

Partido Judicial

Pertenencia
Antiguo municipio de Concha



Nombre

Dehesa y Pinar

Nº

128

Término Municipal
CORDUENTE

Partido Judicial
Molina de Aragón

Pertenencia
Ayuntamiento de Corduente

Superficie total (ha)	1.400,0750	Superficie pública (ha)	1.389,9083
Superficie enclavados (ha)	10,1667	Nº enclavados	-

Especies
Pinus pinaster Ait.

Límite Norte

Monte de U.P. nº 206 “Dehesa y Pinar” de los propios y término de Torremocha del Pinar.

Límite Este

Monte “El Sabinar” de particulares, terrenos labrantíos y vereda real de ganados.

Límite Sur

Antiguo término municipal de Ventosa, actualmente incluido en el término municipal de Corduente.

Límite Oeste

Monte de U.P. nº 144 “Dehesa, Realengo y Pinar” de la Entidad Local Menor de Torete, actualmente integrado en el término municipal de Corduente.

Nº **129** Nombre **El Cortado, Sierra y Dehesa Vieja**

Término Municipal
MOLINA DE ARAGÓN

Partido Judicial
Molina de Aragón

Pertenencia
Ayuntamiento de Molina de Aragón

Superficie total (ha)	1.247,0000	Superficie pública (ha)	1.247,0000
Superficie enclavados (ha)	0	Nº enclavados	0

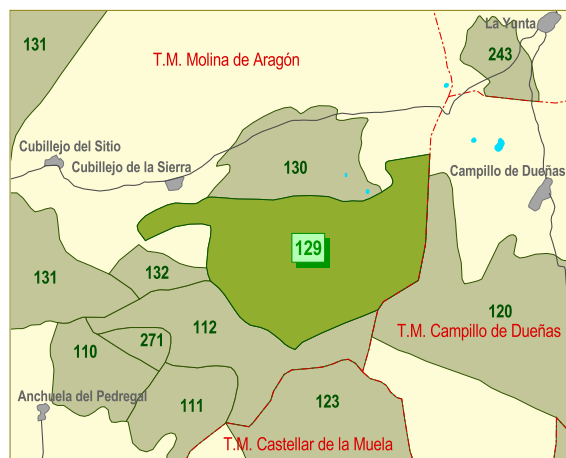
Especies
Pinus pinaster Ait.; *Quercus faginea* Lam.

Límite Norte

Monte de U.P. nº 130 “Dehesa Nueva” del Ayuntamiento de Molina de Aragón y fincas particulares.

Límite Sur

Montes de U.P. nº 120 “Dehesa Boyal, Cabezuela y otros” de los propios y término de Campillo de Dueñas, nº 112 “Común de Caldereros” de la Comunidad del Señorío de Molina y su Tierra en el antiguo término municipal de Anchuela del Pedregal (hoy Molina de Aragón), antiguo término municipal de Cubillejo del Sitio (hoy Molina de Aragón) y fincas particulares.



Límite Este

Monte de U.P. nº 120 “Dehesa Boyal, Cabezuela y otros” de los propios y término municipal de Campillo de Dueñas.

Límite Oeste

Fincas particulares.

Nº **130** Nombre **Dehesa Nueva**

Término Municipal
MOLINA DE ARAGÓN

Partido Judicial
Molina de Aragón

Pertenencia
Ayuntamiento de Molina de Aragón

Superficie total (ha)	494,0000	Superficie pública (ha)	494,0000
Superficie enclavados (ha)	0	Nº enclavados	0

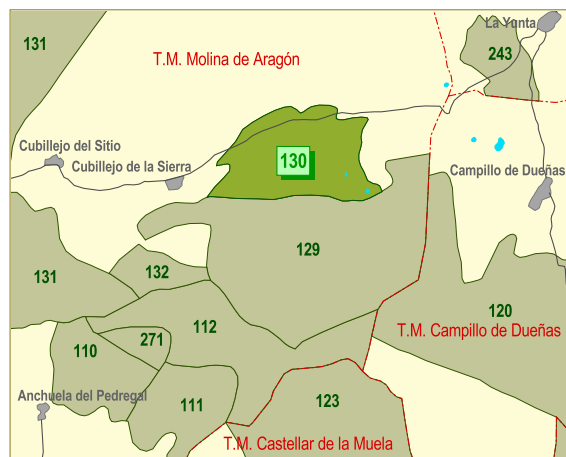
Especies
Pinus pinaster Ait.; *Quercus faginea* Lam.

Límite Norte

Labores de particulares.

Límite Sur

Monte de U.P. nº 129 “El Cortado, Sierra y Dehesa Vieja” del Ayuntamiento de Molina de Aragón.



Límite Este

Labores de particulares.

Límite Oeste

Labores de particulares.



Nombre

Matilla, Palancar, Peña del Caño y Valdelahija

Nº
131

Término Municipal
MOLINA DE ARAGÓN

Partido Judicial
Molina de Aragón

Pertenencia
Ayuntamiento de Molina de Aragón

Superficie total (ha)	1.438,1250	Superficie pública (ha)	1.379,6250
Superficie enclavados (ha)	58,5000	Nº enclavados	-

Especies
Pinus pinaster Ait.; *Quercus faginea* Lam.

Límite Norte

Montes de U.P. nº 236 "Entredicho" del Ayuntamiento de Rueda de la Sierra y nº 208 "Dehesa de San Nicolás" del Ayuntamiento de Tortuera.

Límite Este

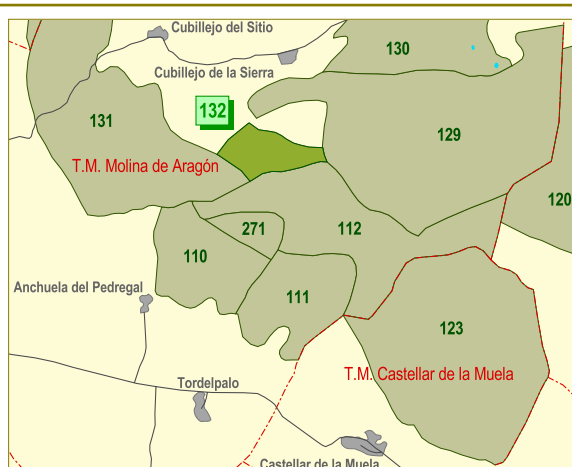
Yermos y labores de particulares y monte de U.P. nº 132 "Valdemartín-Sancho" del Ayuntamiento de Molina de Aragón.

Límite Sur

Monte de U.P. nº 112 "Común de Caldereros" de la Comunidad del Señorío de Molina y su Tierra, baldíos, monte "Torrelahija, Los Corrales, Los Horcajos y otros" del antiguo municipio de Anchuela del Pedregal (hoy Molina de Aragón) y monte de U.P. nº 110 "Dehesa Boyal" del Ayuntamiento de Molina de Aragón.

Límite Oeste

Finca particular "Novella" y otras fincas del antiguo municipio de Anchuela del Pedregal (hoy Molina de Aragón).



Nombre

Valdemartín-Sancho

Nº
132

Término Municipal
MOLINA DE ARAGÓN

Partido Judicial
Molina de Aragón

Pertenencia
Ayuntamiento de Molina de Aragón

Superficie total (ha)	105,0000	Superficie pública (ha)	95,0000
Superficie enclavados (ha)	10,0000	Nº enclavados	-

Especies
Pinus pinaster Ait.; *Pinus sylvestris* L.

Límite Norte

Monte de U.P. nº 129 "El Cortado, Sierra y Dehesa Vieja" del Ayuntamiento de Molina de Aragón.

Límite Este

Monte de U.P. nº 129 "El Cortado, Sierra y Dehesa Vieja" del Ayuntamiento de Molina de Aragón.

Límite Sur

Monte de U.P. nº 112 "Común de Caldereros" de la Comunidad del Señorío de Molina y su Tierra y nº 131 "Matilla, Palancar, Peña del Caño y Valdelahija" del Ayuntamiento de Molina de Aragón.

Límite Oeste

Monte de U.P. nº 131 "Matilla, Palancar, Peña del Caño y Valdelahija" del Ayuntamiento de Molina de Aragón y labores particulares.

Nº
133 Nombre
Dehesa Espineda

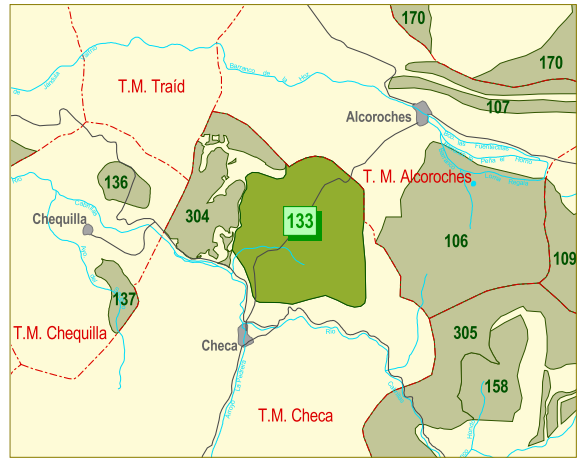
Término Municipal
CHECA

Partido Judicial
Molina de Aragón

Pertenencia
Ayuntamiento de Checa

Superficie total (ha)	692,4800	Superficie pública (ha)	692,4800
Superficie enclavados (ha)	0	Nº enclavados	0

Especies
Pinus sylvestris L.; *Pinus nigra* Arn.



Límite Norte

Fincas particulares en término de Checa y término municipal de Alcoroches.

Límite Este

Fincas particulares en término municipal de Checa.

Límite Sur

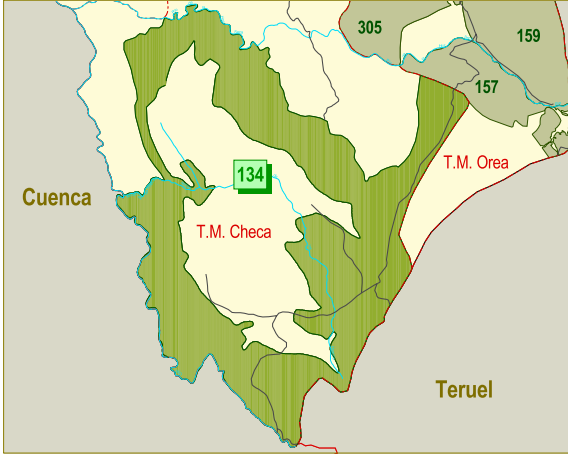
Fincas particulares en término de Checa.

Límite Oeste

Fincas particulares mediante el camino de Checa a Molina y monte de U.P. nº 304 "Cerro de Juan Lorente, Fuente Cabañeros y otros" del Ayuntamiento de Checa.



Vista del M.U.P. nº 133



Nombre
Sierra Molina

Nº
134

Término Municipal
CHECA

Partido Judicial
Molina de Aragón

Pertenencia
Comunidad del Real Señorío de Molina y su Tierra

Superficie total (ha)	8.845,6000	Superficie pública (ha)	6.679,6600
Sup. enclavados (ha)	2.165,9400	Nº enclavados	27


Especies
Pinus sylvestris L.; *Pinus nigra* Arn.

Límite Norte
Finca particular "Navarejos y Casa Orduña", río Hoz Seca, Rambla Aguas Amargas, finca Los Villarejos del Ayuntamiento de Checa y término municipal de Orea.

Límite Este
Monte de U.P. nº 157 "Cerro Caballos" del Ayuntamiento de Orea, término municipal de Orea y provincia de Teruel.

Límite Sur
Río Tajo.

Límite Oeste
Río Tajo y fincas particulares "Los Mesones", "Los Poyales" y "La Campana".



Cuesta del Acebar y Altos de la Campana. Vista del M.U.P. nº 134

Nº

135

Nombre

Tarjado

Término Municipal

CHECA

Partido Judicial

Molina de Aragón

Pertenencia

Ayuntamiento de Checa

Superficie total (ha)	155,9250	Superficie pública (ha)	155,9250
Superficie enclavados (ha)	0	Nº enclavados	0

Especies

Pinus sylvestris L.

Límite Norte

Monte comunal de Checa denominado "Parideras nuevas".

Límite Este

Monte comunal de Checa denominado "Loma del Cubillo" y "Ceja del Cubillo".

Límite Sur

Monte comunal de Checa denominado "La Pernalas".

Límite Oeste

Monte comunal de Checa denominado "La Pernalas", finca particular y monte comunal de Checa denominado "Las Molederas" y "Choza del Corto".

Nº

136

Nombre

Dehesa de Arriba y de Abajo

Término Municipal

CHEQUILLA

Partido Judicial

Molina de Aragón

Pertenencia

Ayuntamiento de Chequilla

Superficie total (ha)	151,8300	Superficie pública (ha)	151,8300
Superficie enclavados (ha)	0	Nº enclavados	0

Especies

Pinus sylvestris L.

Límite Norte

Montes comunales de Chequilla "La Vaqueriza" y "Piedra del Sombrero".

Límite Este

Monte comunal de Chequilla "Las Rozas".

Límite Sur

Montes comunales de Chequilla "Las Cerradas" y "Prado del Molino" y fincas particulares.

Límite Oeste

Fincas particulares y monte comunal de Chequilla "La Vaqueriza".

Nombre
Rocha Fría

Nº **137**

Término Municipal
CHEQUILLA

Partido Judicial
Molina de Aragón

Pertenencia
Ayuntamiento de Chequilla

Superficie total (ha)	41,7625	Superficie pública (ha)	41,7625
Superficie enclavados (ha)	0	Nº enclavados	0

Especies
Pinus sylvestris L.; *Pinus nigra* Arn.

Límite Norte
Monte comunal de Chequilla.

Límite Sur
Monte comunal de Checa en su término municipal.

Límite Este
Monte comunal de Chequilla.

Límite Oeste
Monte comunal de Chequilla.

Nombre
Montecillo

Nº **138**

Término Municipal
EMBID

Partido Judicial
Molina de Aragón

Pertenencia
Ayuntamiento de Embid

Superficie total (ha)	233,0000	Superficie pública (ha)	233,0000
Superficie enclavados (ha)	0	Nº enclavados	0

Especies
Quercus faginea Lam.

Límite Norte
Baldíos de particulares.

Límite Sur
Término municipal de La Yunta y fincas particulares.

Límite Este
Provincia de Zaragoza.

Límite Oeste
Terrenos de particulares.

Nº **139** Nombre **Hontanar, Peña Usera y Veguillas**

Término Municipal
ESTABLÉS

Partido Judicial
Molina de Aragón

Pertenencia
Ayuntamiento de Establés

Superficie total (ha)	502,0350	Superficie pública (ha)	502,0350
Superficie enclavados (ha)	0	Nº enclavados	0

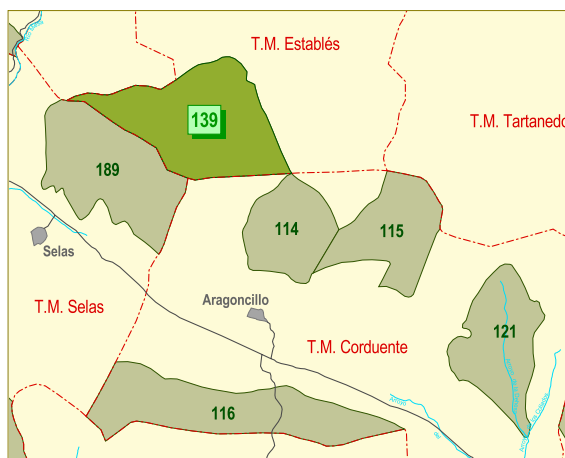
Especies
Quercus pyrenaica Willd.

Límite Norte

Labrantíos y baldíos de vecinos de Establés.

Límite Sur

Término de Aragoncillo y monte de U.P. nº 189 "Dehesa de Valdelagua y Collar" del Ayuntamiento de Selas.



Límite Este

Baldíos, labores y yermos de vecinos de Establés.

Límite Oeste

Monte particular "Las Hoyas".

Nº **140** Nombre **Dehesa Valdeñigo**

Término Municipal
FUENTELSAZ

Partido Judicial
Molina de Aragón

Pertenencia
Ayuntamiento de Fuentelsaz

Superficie total (ha)	353,5312	Superficie pública (ha)	353,5312
Superficie enclavados (ha)	0	Nº enclavados	0

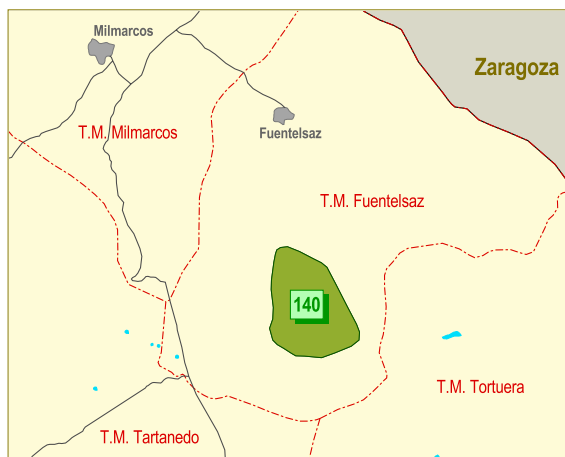
Especies
Quercus pyrenaica Willd.

Límite Norte

Paso de ganados.

Límite Sur

Labores del Cerrico de los Bueyes y del Chaparral de Simón de particulares.

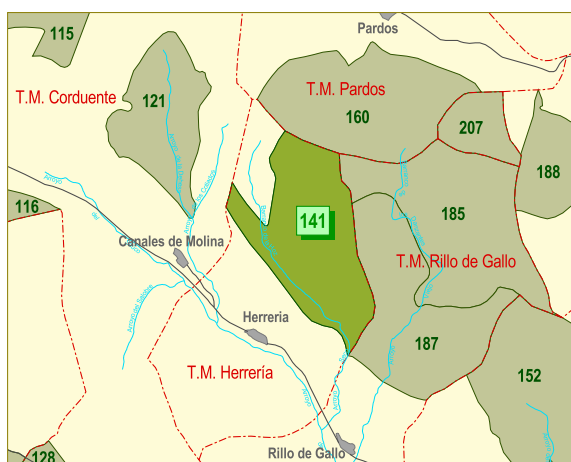


Límite Este

Camino de Fuentelsaz a Tortuera.

Límite Oeste

Yermos, labores de particulares y yermos.



Nombre

Dehesa, Pinar, Guijarrales y Majadas

Nº

141

Término Municipal
HERRERÍA

Partido Judicial
Molina de Aragón

Pertenencia
Ayuntamiento de Herrería

Superficie total (ha)	597,9261	Superficie pública (ha)	592,3120
Superficie enclavados (ha)	5,6141	Nº enclavados	5

Especies

Pinus pinaster Ait.

Límite Norte

Labores particulares, fincas denominadas "Cerro Moral" y "Sanchones" de particulares, monte de U.P. nº 160 "Dehesa Boyal, Matilla y Solana" de los propios y término municipal de Pardos.

Límite Este

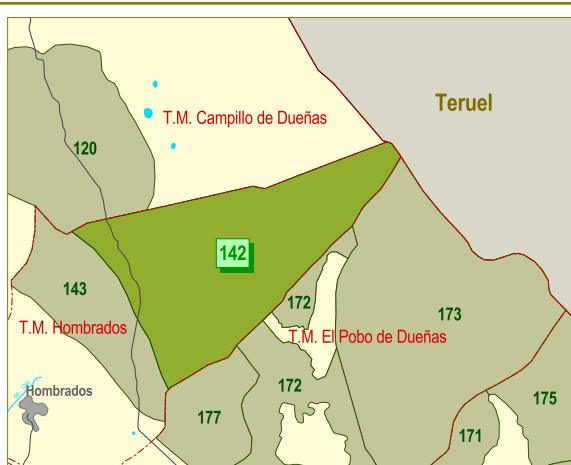
Montes de U.P. nº 185 "Común de Carrasca y Dehesa de Villacabras" de la Comunidad del Señorío de Molina y su Tierra y nº 187 "Navas y Hoya Rasa" de los propios de Rillo de Gallo.

Límite Sur

Fincas particulares en término de Rillo de Gallo.

Límite Oeste

Labores y yermos de particulares de Herrería y término municipal de Corduente (antes Canales de Molina).



Nombre

Dehesa Común de Bétera

Nº

142

Término Municipal
HOMBRADOS

Partido Judicial
Molina de Aragón

Pertenencia
Comunidad del Real Señorío de Molina y su Tierra

Superficie total (ha)	3.073,7400	Superficie pública (ha)	2.943,9400
Superficie enclavados (ha)	129,8000	Nº enclavados	-

Especies

Pinus pinaster Ait.; *Pinus sylvestris* L.; *Pinus nigra* Arn.

Límite Norte

Término municipal de Campillo de Dueñas.

Límite Este

Provincia de Teruel.

Límite Sur

Montes de U.P. nº 173 "Dehesa de la Hoz y su acotado", nº 172 "Campillo de Fraguas y agregado" y nº 177 "Valdebétera", todos ellos de la pertenencia y término de El Pobo de Dueñas.

Límite Oeste

Monte de U.P. nº 143 "Serratilla y Dehesilla" de Hombrados y nº 120 "Dehesa Boyal, Cabezueta y otros" de Campillo de Dueñas.

Nº **143** Nombre **Serratilla y Dehesilla**

Término Municipal
HOMBRADOS

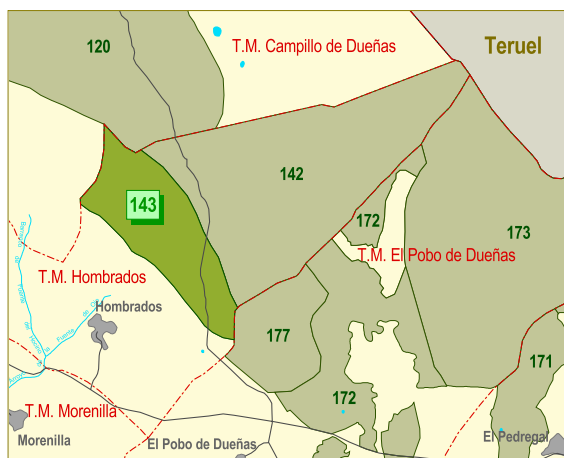
Partido Judicial
Molina de Aragón

Pertenencia
Ayuntamiento de Hombrados

Superficie total (ha)	620,9250	Superficie pública (ha)	617,0000
Superficie enclavados (ha)	3,9250	Nº enclavados	3

Especies

Pinus pinaster Ait.; *Pinus nigra* Arn.; *Pinus sylvestris* L.



Límite Norte

Monte de libre disposición de Campillo de Dueñas y monte de U.P. nº 120 "Dehesa Boyal, Cabezuela y otros" de Campillo de Dueñas.

Límite Este

Monte de U.P. nº 142 "Dehesa Común de Bétera" en término de Hombrados.

Límite Sur

Monte de U.P. nº 177 "Valdebétera" de Pobo de Dueñas.

Límite Oeste

Monte comunal de Hombrados.

Nº **144** Nombre **Dehesa, Realengo y Pinar**

Término Municipal
CORDUENTE

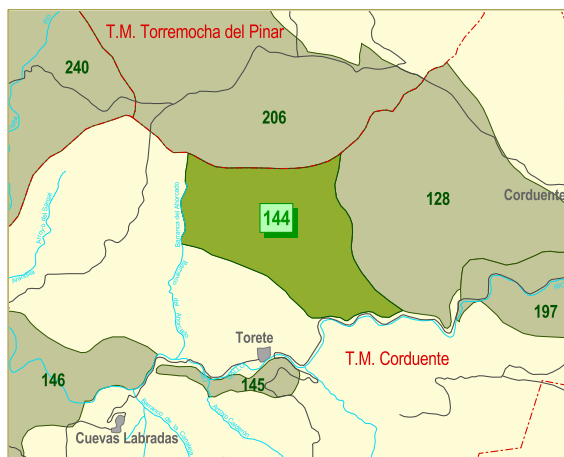
Partido Judicial
Molina de Aragón

Pertenencia
Entidad Local Menor de Torete

Superficie total (ha)	858,4500	Superficie pública (ha)	852,8550
Superficie enclavados (ha)	5,5950	Nº enclavados	1

Especies

Pinus pinaster Ait.



Límite Norte

Monte de U.P. nº 206 "Dehesa y Pinar" de Torremocha del Pinar.

Límite Este

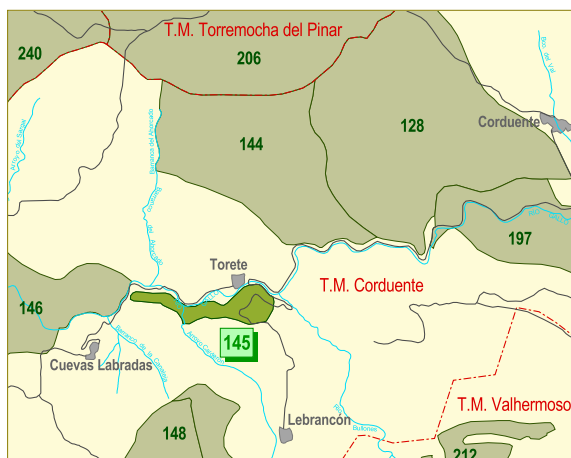
Monte de U.P. nº 128 "Dehesa y Pinar" de Corduente.

Límite Sur

Río Gallo, yermos de la Cuesta de la Presa, labores del Serrano, Haza la Iglesia, La Vereda, El Atazar, Las Quebradas, El Tejar, Barranco Hondo y Prado Metal y el Barranco del Esyepar.

Límite Oeste

Finca "La Torrecilla del Pinar".



Nombre

Despeñaburros y Rocha

No

145

Término Municipal
CORDUENTE

Partido Judicial
Molina de Aragón

Pertenencia

Entidad Local Menor de Torete

Superficie total (ha)	117,5400	Superficie pública (ha)	117,3100
Superficie enclavados (ha)	0,2300	Nº enclavados	-

Especies
Pinus nigra Arn.

Límite Norte

Río Gallo y labores en Los Morales, El Cuevarrón, Peña Lezna, Boca del Barranco, La Fuente, La Sabinaza, La Rinconada, El Hoyazo y carretera de Torete a Cuevas Minadas.

Límite Este

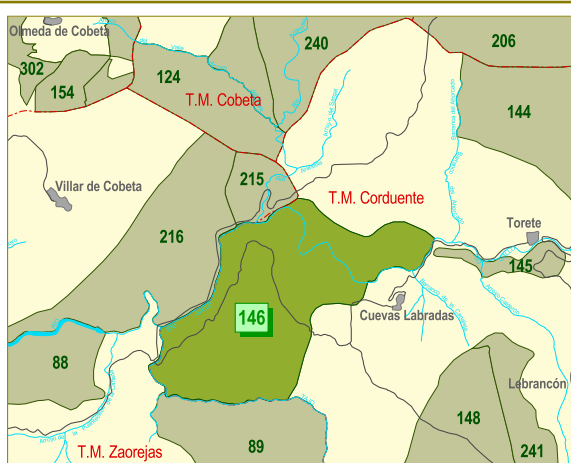
Antiguos términos municipales de Cuevas Minadas y Lebrancón (hoy Corduente).

Límite Sur

Antiguo término municipal de Lebrancón (hoy Corduente).

Límite Oeste

Antiguo término municipal de Cuevas Labradas (hoy Corduente).



Nombre

La Atalaya, Hoya de las Vacas, Hornociego, Dehesa Hontanera y otros

No

146

Término Municipal
CORDUENTE

Partido Judicial
Molina de Aragón

Pertenencia
Entidad Local Menor de Cuevas Labradas

Superficie total (ha)	1.243,7850	Superficie pública (ha)	1.243,7850
Superficie enclavados (ha)	0	Nº enclavados	0

Especies
Pinus nigra Arn.

Límite Norte

Monte de U.P. nº 215 "La Reserva" en el antiguo término municipal de Villar de Cobeta (hoy Zaorejas), y antiguo término municipal de Torete (hoy Corduente).

Límite Este

Río Gallo, baldíos de particulares, camino de la Dehesa que lo separa del monte denominado "Agregados" y monte "Los Berges" de vecinos de Cuevas Labradas (hoy Corduente).

Límite Sur

Río Tajo.

Límite Oeste

Río Gallo y Arroyo Arandilla.

Nº **147** Nombre **Realengo y Pinar**

Término Municipal

Partido Judicial

Pertenencia

Antiguo municipio de Torete

En el Catálogo de 1.901 figuraba con este número el monte "Realengo y Pinar", del antiguo municipio de Torete (Guadalajara), quedando agrupado por Real Orden de 6 de noviembre de 1.924 con el monte "Dehesa", de la misma pertenencia y con el número 144, figurando ya agrupados bajo este número en el Catálogo de 1.933.

Nº **148** Nombre **Rocha de Carcoma y Cabeza de los Huecos, Rocha de los Corzos, Solana, Puntas del Marrón y Cañadilla**

Término Municipal

CORDUENTE

Partido Judicial

Molina de Aragón

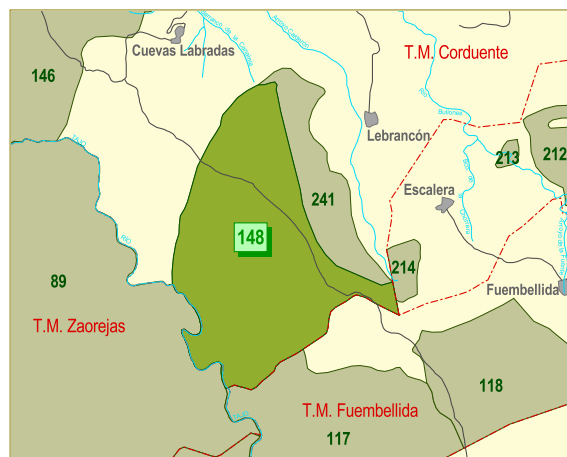
Pertenencia

Entidad Local Menor de Lebrancón

Superficie total (ha)	1.367,0300	Superficie pública (ha)	1.359,8300
Superficie enclavados (ha)	7,2000	Nº enclavados	6

Especies

Pinus nigra Arn.



Límite Norte

Antiguo término de Cuevas Labradas y monte de U.P. nº 241 "Los Llanos, Los Cepillos y otros" de la Entidad Local Menor de Lebrancón.

Límite Este

Monte de U.P. nº 241 "Los Llanos, Los Cepillos y otros" de la Entidad Local Menor de Lebrancón, y antiguo término municipal de Escalera (hoy Valhermoso).

Límite Sur

Término de Fuembellida y monte de U.P. nº 117 "Coronillas, Rochas del Tajo y otros" de Fuembellida.

Límite Oeste

Río Tajo.

Nº **149** Nombre **Dehesa**

Término Municipal
CIRUELOS DEL PINAR

Partido Judicial
Molina de Aragón

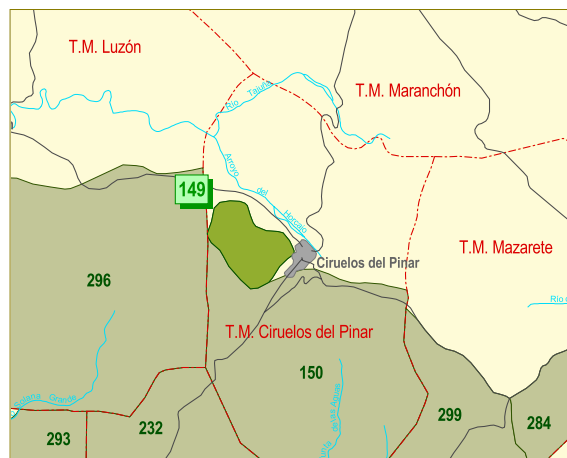
Pertenencia

Ayuntamiento de Ciruelos del Pinar

Superficie total (ha)	109,3100	Superficie pública (ha)	109,3100
Superficie enclavados (ha)	0	Nº enclavados	0

Especies

Quercus pyrenaica Willd.



Límite Norte

Labores de los Astilleros y El Peñón.

Límite Este

Yermos del Alto del Santo, labores de Nava de Pascuala y poblado de Ciruelos.

Límite Sur

Cerradas de cultivo agrícola y monte de U.P. nº 150 "Pinar" de Ciruelos del Pinar.

Límite Oeste

Cerradas de Zagalacuerda, yermos de Las Rozas y término municipal de Luzón.

Nombre
Pinar

Nº
150

Término Municipal
CIRUELOS DEL PINAR

Partido Judicial
Molina de Aragón

Pertenencia
Ayuntamiento de Ciruelos del Pinar

Superficie total (ha)	823,9597	Superficie pública (ha)	813,8191
Superficie enclavados (ha)	10,1406	Nº enclavados	-


Especies
Pinus pinaster Ait.

Límite Norte
Labores, monte de U.P. nº 149 "Dehesa" de Ciruelos del Pinar, Camino Real de Molina, yermos y labores de Ciruelos, carretera de Mazarete a Cifuentes, yermos del Ayuntamiento, labores y carretera de Mazarete a Cifuentes.

Límite Este
Actual monte de U.P. nº 299 "Pinar" del Ayuntamiento de Mazarete.

Límite Sur
Monte de U.P. nº 232 "Dehesa Común de Sotillos" de la Beneficiencia Provincial en término de Mazarete.

Límite Oeste
Monte de U.P. nº 232 "Dehesa Común de Sotillos" de la Beneficiencia Provincial en el término municipal de Mazarete y actual monte de U.P. nº 296 "Pinar" del Ayuntamiento de Luzón.



Vista del M.U.P. nº 150

Nº **151** Nombre **Bustares y Grajera**

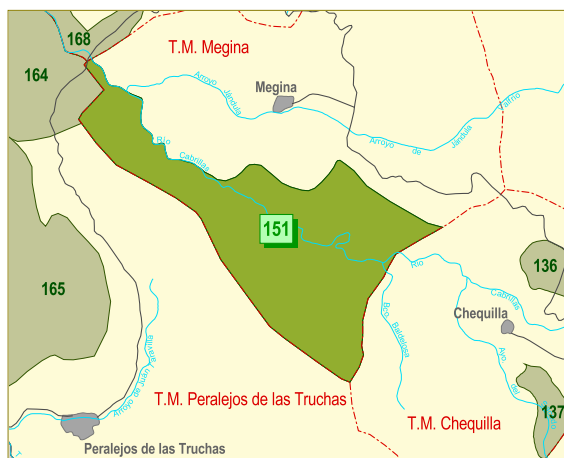
Término Municipal
MEGINA

Partido Judicial
Molina de Aragón

Pertenencia
Ayuntamiento de Megina

Superficie total (ha)	951,1750	Superficie pública (ha)	903,9640
Superficie enclavados (ha)	47,2110	Nº enclavados	32

Especies
Pinus nigra Arn.; *Pinus sylvestris* L.



Límite Norte

Río Cabrillas, Ceja de los Rochizos y labores de la Umbría de Buscares, del Puntal de los Hoyos y de la Primera y Segunda Molatilla.

Límite Este

Término municipal de Chequilla.

Límite Sur

Término de Peralejos de las Truchas.

Límite Oeste

Monte de U.P. nº 164 "Común de Vadillos" de los propios y término de Peralejos de las Truchas.

Nº **152** Nombre **Las Tejeras**

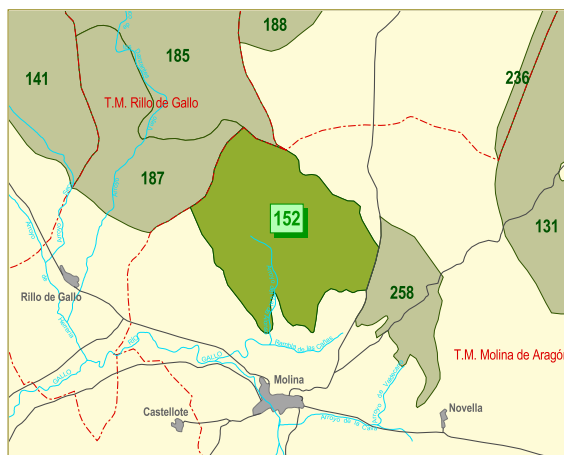
Término Municipal
MOLINA DE ARAGÓN

Partido Judicial
Molina de Aragón

Pertenencia
Ayuntamiento de Molina de Aragón

Superficie total (ha)	892,2837	Superficie pública (ha)	892,2837
Superficie enclavados (ha)	0	Nº enclavados	0

Especies
Pinus pinaster Ait.



Límite Norte

Monte de U.P. nº 185 "Común de Carrasca y Dehesa de Villacabras" de la Comunidad del Señorío de Molina y su Tierra en término de Rillo de Gallo y término de Rueda de la Sierra.

Límite Este

Yermo y baldíos de la finca particular "Torre de Miguel Bon" y carretera de Molina de Aragón a Calatayud.

Límite Sur

Monte de U.P. nº 258 "Las Cañadas de Rueda y Valdecarro" de la Junta de Comunidades de Castilla-La Mancha, labores y baldíos de particulares.

Límite Oeste

Lomas de las Cumbres, camino a Pardos, monte particular "La Dehesilla" y monte de U.P. nº 187 "Navas y Hoya Rasa" de los propios y término de Rillo de Gallo.

Nombre
Dehesa Boyal

Nº
153

Término Municipal
ALUSTANTE

Partido Judicial
Molina de Aragón

Pertenencia
Ayuntamiento de Alustante

Superficie total (ha)	676,0000	Superficie pública (ha)	666,0000
Superficie enclavados (ha)	10,0000	Nº enclavados	-

Especies
Quercus faginea Lam.

Límite Norte
Baldíos y servidumbres de abrevadero.

Límite Este
Servidumbre de abrevadero.

Límite Sur
Término de Orihuela del Tremedal (Teruel) y labores.

Límite Oeste
Término de Orihuela del Tremedal (Teruel) y camino de Orihuela a Motos.

Nombre
Costarazos

Nº
154

Término Municipal
OLMEDA DE COBETA

Partido Judicial
Molina de Aragón

Pertenencia
Ayuntamiento de Olmeda de Cobeta

Superficie total (ha)	128,8700	Superficie pública (ha)	127,9500
Superficie enclavados (ha)	0,9200	Nº enclavados	1

Especies
Pinus nigra Arn.; *Quercus ilex* L.; *Juniperus thurifera* L.

Límite Norte
Camino de Villar a Olmeda de Cobeta, terrenos de cultivos de Olmeda de Cobeta y monte de U.P. nº 302 "La Olmeda de Cobeta", de la pertenencia del Ayuntamiento de Olmeda de Cobeta.

Límite Este
Término municipal de Cobeta, colindante con el monte de U.P. nº 124 "Cerro de los Corzos y Las Muelas" de la pertenencia del Ayuntamiento de Cobeta.

Límite Sur
Terrenos de cultivo de particulares del término municipal de Olmeda de Cobeta, monte de U.P. nº 302 "La Olmeda de Cobeta", de la pertenencia del Ayuntamiento de Olmeda de Cobeta y término municipal de Zaorejas en su agregado de Villar de Cobeta.

Límite Oeste
Camino de Villar a Cobeta y terrenos de cultivo de particulares del término municipal de Olmeda de Cobeta.

Nº **155** Nombre **Dehesa Boyal**

Término Municipal
OLMEDA DE COBETA

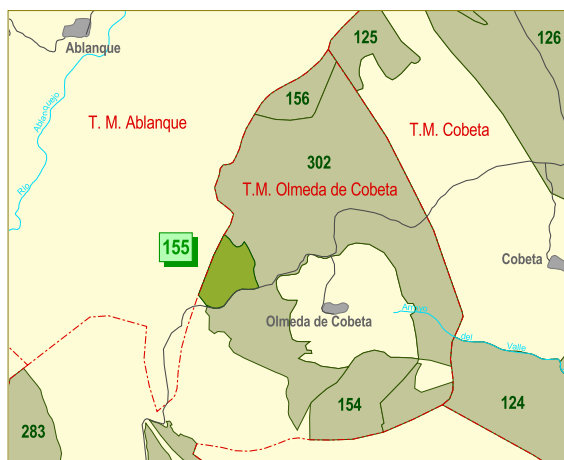
Partido Judicial
Molina de Aragón

Pertenencia
Ayuntamiento de Olmeda de Cobeta

Superficie total (ha)	60,6240	Superficie pública (ha)	57,9540
Superficie enclavados (ha)	2,6700	Nº enclavados	4

Especies

Pinus nigra Arn.; *Quercus ilex* L.; *Juniperus thurifera* L.



Límite Norte

Monte de U.P. nº 302 "La Olmeda de Cobeta", de la pertenencia del Ayuntamiento de Olmeda de Cobeta y terrenos de cultivos de particulares del término municipal de Olmeda de Cobeta.

Límite Este

Monte de U.P. nº 302 "La Olmeda de Cobeta", de la pertenencia del Ayuntamiento de Olmeda de Cobeta y terrenos de cultivos de particulares del término municipal de Olmeda de Cobeta.

Límite Sur

Terrenos de cultivo de particulares del término municipal de Olmeda de Cobeta.

Límite Oeste

Término municipal de Ablanque y terrenos de cultivo de particulares del término municipal de Olmeda de Cobeta.

Nº **156** Nombre **Zarrogil y Rocha**

Término Municipal
OLMEDA DE COBETA

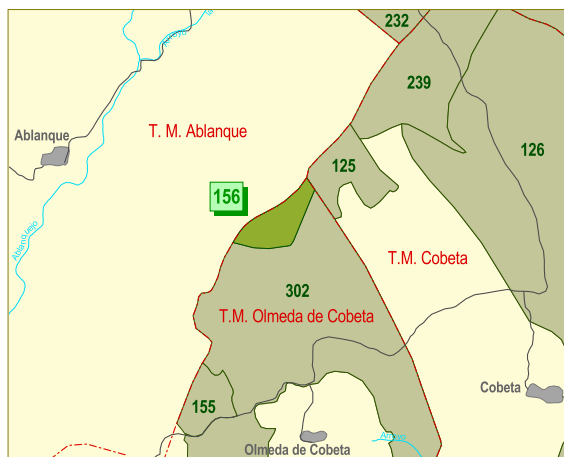
Partido Judicial
Molina de Aragón

Pertenencia
Ayuntamiento de Olmeda de Cobeta

Superficie total (ha)	52,1280	Superficie pública (ha)	51,7440
Superficie enclavados (ha)	0,3840	Nº enclavados	1

Especies

Pinus nigra Arn.; *Juniperus thurifera*, L.



Límite Norte

Término municipal de Cobeta, colindante con el monte de U.P. nº 125 "Cerro de los Pinos", de la pertenencia del Ayuntamiento de Cobeta.

Límite Este

Monte de U.P. nº 302 "La Olmeda de Cobeta" de la pertenencia del Ayuntamiento de Olmeda de Cobeta.

Límite Sur

Monte de U.P. nº 302 "La Olmeda de Cobeta" de la pertenencia del Ayuntamiento de Olmeda de Cobeta.

Límite Oeste

Término municipal de Ablanque y terrenos de cultivo de propiedad particular, del término municipal de Olmeda de Cobeta.



Nombre
Cerro Caballo

Nº
157

Término Municipal
OREA

Partido Judicial
Molina de Aragón

Pertenencia
Ayuntamiento de Orea

Superficie total (ha)	300,8200	Superficie pública (ha)	300,3813
Superficie enclavados (ha)	0,4387	Nº enclavados	1

Especies
Pinus sylvestris L.; *Pinus nigra* Arn.

Límite Norte
Servidumbre de vecinos de Orea.

Límite Sur
Monte particular "La Chaparrilla".

Límite Este
Río de la Hoz Seca, monte de U.P. nº 159 "Dehesa de Valdemorales y Pinada de los Centenos" de Orea, labores de Orea y monte "El Pajarero" de vecinos de Orea.

Límite Oeste
Monte particular "La Chaparrilla", finca particular, monte U.P. nº 134 "Sierra Molina" de la Comunidad del Señorío de Molina y su Tierra en término de Checa y Cañada Real que limita, a su vez, con yermos y labores de vecinos de Orea.



Vista del M.U.P. nº 157

Nº **158** Nombre **Dehesa de los Estepares**

Término Municipal
OREA

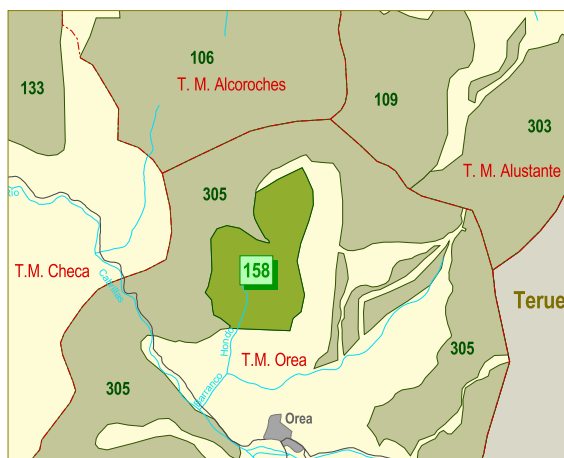
Partido Judicial
Molina de Aragón

Pertenencia
Ayuntamiento de Orea

Superficie total (ha)	334,5250	Superficie pública (ha)	334,5250
Superficie enclavados (ha)	0	Nº enclavados	0

Especies

Pinus sylvestris L.; *Pinus nigra* Arn.



Límite Norte

Desde el puntal de Checa, con yermos de vecinos de Orea, en parte mediante el arroyo Cabero o Segundo Arroyo y monte de U.P. nº 305 "Montes Comunales de Orea" del Ayuntamiento de Orea.

Límite Este

Monte de U.P. nº 305 "Montes Comunales de Orea" del Ayuntamiento de Orea.

Límite Sur

Labores de vecinos de Orea.

Límite Oeste

Monte de U.P. nº 305 "Montes Comunales de Orea" del Ayuntamiento de Orea.

Nº **159** Nombre **Dehesa de Valdemorales y Pinada de los Centenos**

Término Municipal
OREA

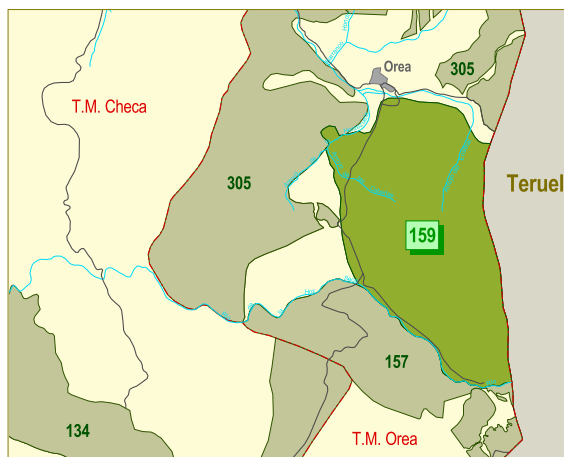
Partido Judicial
Molina de Aragón

Pertenencia
Ayuntamiento de Orea

Superficie total (ha)	1.569,0300	Superficie pública (ha)	1.568,9700
Superficie enclavados (ha)	0,0600	Nº enclavados	-

Especies

Pinus sylvestris L.; *Pinus nigra* Arn.



Límite Norte

Labores de los vecinos de Orea.

Límite Este

Monte "Pinar de las Fuentes" de Orihuela del Tremedal (Teruel) y monte "Puerto de Bronchales" de Albarracín (Teruel).

Límite Sur

Río de la Hoz Seca que lo separa del actual monte de U.P. nº 305 "Montes Comunales de Orea" del Ayuntamiento de Orea.

Límite Oeste

Río de la Hoz Seca, fincas particulares y actuales montes de U.P. nº 157 "Cerro Caballo" y nº 305 "Montes Comunales de Orea", ambos del Ayuntamiento de Orea.



Vista del M.U.P. nº 159

	<p>Nombre Dehesa Boyal, Matilla y Solana</p> <p>Nº 160</p>								
	<p>Término Municipal PARDOS</p> <p>Partido Judicial Molina de Aragón</p>								
<p>Pertenencia Ayuntamiento de Pardos</p> <p>Límite Norte Camino de Canales a Pardos y labores de vecinos de Pardos.</p> <p>Límite Sur Monte de U.P. nº 207 "Matillas y Valdeherrerros" de los propios y término de Torrubia y monte de U.P. nº 185 "Común de la Carrasca y Dehesa de Villacabras" de la Comunidad del Señorío de Molina y su Tierra, en el término de Rillo de Gallo.</p>	<table border="1"> <tr> <td>Superficie total (ha)</td> <td>776,0566</td> <td>Superficie pública (ha)</td> <td>776,0566</td> </tr> <tr> <td>Superficie enclavados (ha)</td> <td>0</td> <td>Nº enclavados</td> <td>0</td> </tr> </table> <p>Especies <i>Quercus pyrenaica</i> Willd.; <i>Pinus pinaster</i> Ait.</p> <p>Límite Este Labores de vecinos de Pardos.</p> <p>Límite Oeste Monte de U.P. nº 141 "Dehesa Pinar, Guijarrales y Majadas" y finca particular denominada "Sanchones", ambos en término municipal de Herrería.</p>	Superficie total (ha)	776,0566	Superficie pública (ha)	776,0566	Superficie enclavados (ha)	0	Nº enclavados	0
Superficie total (ha)	776,0566	Superficie pública (ha)	776,0566						
Superficie enclavados (ha)	0	Nº enclavados	0						

Nº **161** Nombre **Matilla y Solana**

Término Municipal --- Partido Judicial ---

Pertenencia
Ayuntamiento de Pardos

En el Catálogo de 1.901 tenía asignado este número el monte "Matilla y Solana", de la pertenencia del Ayuntamiento de Pardos (Guadalajara), siendo agrupado por Real Orden de 14 de abril de 1.919 con el monte denominado "Dehesa Boyal", de la misma pertenencia y bajo el número 160, figurando ya agrupados bajo este número en el Catálogo de 1.933.

Nº **162** Nombre **Pinares de Peñalén**

Término Municipal **PEÑALÉN** Partido Judicial **Molina de Aragón**

Pertenencia
Ayuntamiento de Peñalén

Superficie total (ha)	2.579,4800	Superficie pública (ha)	2.459,6100
Superficie enclavados (ha)	119,8700	Nº enclavados	-

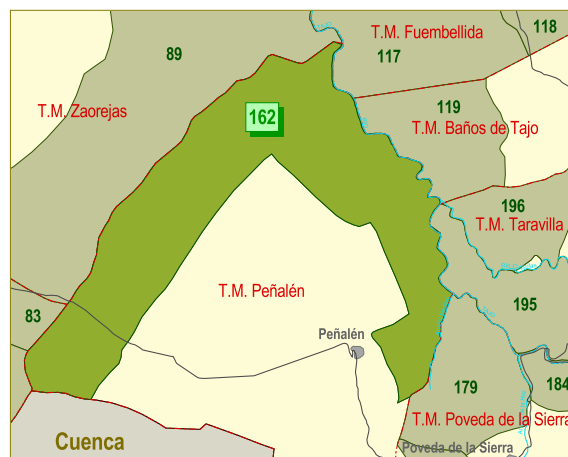
Especies
Pinus sylvestris L.; *Pinus nigra* Arn.; *Quercus ilex* L.

Límite Norte

Término municipal de Zaorejas y monte de U.P. nº 89 "El Pinar" del Ayuntamiento de Zaorejas.

Límite Sur

Terrenos particulares y monte "Propiedades" de Peñalén y término municipal de Valsalobre de la provincia de Cuenca.



Límite Este

Río Tajo y término municipal de Poveda de la Sierra.

Límite Oeste

Monte de U.P. nº 89 "El Pinar" del Ayuntamiento de Zaorejas y montes de U.P. nº 83 "Cañada de la Sima" y nº 234 "Propiedades" de Villanueva de Alcorón.

Nº **163** Nombre **Dehesa Cocera y Muela de Ribagorda**

Término Municipal **PERALEJOS DE LAS TRUCHAS** Partido Judicial **Molina de Aragón**

Pertenencia
Ayuntamiento de Peralejos de las Truchas

Superficie total (ha)	136,4750	Superficie pública (ha)	136,4750
Superficie enclavados (ha)	0	Nº enclavados	0

Especies
Pinus sylvestris L.; *Pinus nigra* Arn.

Límite Norte

Monte comunal de Peralejos de las Truchas y labores particulares.

Límite Sur

Monte comunal de Peralejos de las Truchas.

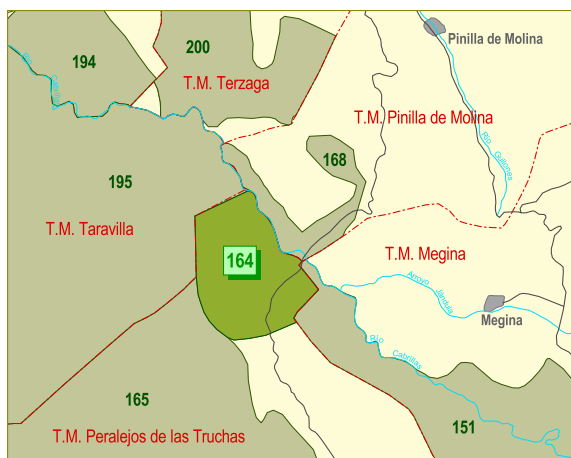


Límite Este

Labores particulares, monte comunal y monte de U.P. nº 166 "Pedrizas y Rasón" de Peralejos de las Truchas.

Límite Oeste

Monte comunal de Peralejos de las Truchas.



Nombre

Común de Vadillos

Nº

164

Término Municipal

PERALEJOS DE LAS TRUCHAS

Partido Judicial

Molina de Aragón

Pertenencia

Ayuntamiento de Peralejos de las Truchas

Superficie total (ha)	324,9562	Superficie pública (ha)	324,9562
Superficie enclavados (ha)	0	Nº enclavados	0

Especies

Pinus sylvestris L.

Límite Norte

Monte de U.P. nº 195 "Muela de Utiel, Machorrillo y otros" de la pertenencia y término de Taravilla.

Límite Este

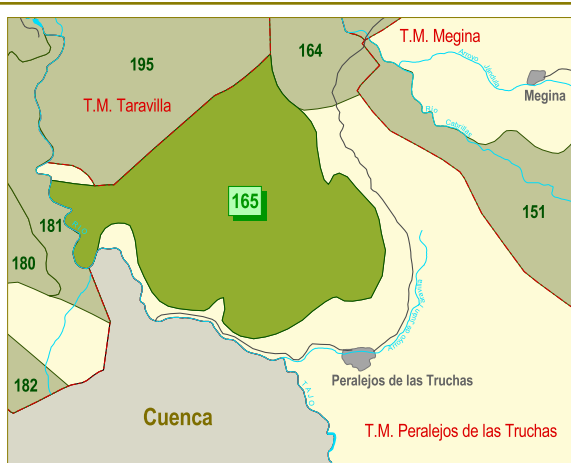
Río Cabrilla.

Límite Sur

Monte de U.P. nº 151 "Bustares y Grajera" del Ayuntamiento de Megina; fincas particulares y monte "La Hiedra" de Peralejos de las Truchas.

Límite Oeste

Montes de U.P. nº 165 "Muela de Utiel" del Ayuntamiento de Peralejos de las Truchas y nº 195 "Muela de Utiel, Machorrillo y otros" del Ayuntamiento de Taravilla.



Nombre

Muela de Utiel

Nº

165

Término Municipal

PERALEJOS DE LAS TRUCHAS

Partido Judicial

Molina de Aragón

Pertenencia

Ayuntamiento de Peralejos de las Truchas

Superficie total (ha)	1.553,9000	Superficie pública (ha)	1.542,6035
Superficie enclavados (ha)	11,2965	Nº enclavados	15

Especies

Pinus sylvestris L.; *Pinus nigra* Arn.

Límite Norte

Monte de U.P. nº 195 "Muela de Utiel, Machorrillo y otros" de la pertenencia y término municipal de Taravilla.

Límite Este

Monte de U.P. nº 164 "Común de Vadillos" del Ayuntamiento de Peralejos de las Truchas y montes particulares denominados "Vadillos", "La Hiedra", "Valdecastellanos", "Los Marichecas", "La Dehesa de Sacedo" y "Cueva del Moreno".

Límite Sur

Monte particular "Cueva del Moreno", finca particular, monte "La Hoya", monte comunal del pueblo de Peralejos de las Truchas y río Tajo.

Límite Oeste

Río Tajo.

Nº **166** Nombre **Pedrizas y Rasón**

Término Municipal
PERALEJOS DE LAS TRUCHAS

Partido Judicial
Molina de Aragón

Pertenencia
Ayuntamiento de Peralejos de las Truchas

Superficie total (ha)	200,4555	Superficie pública (ha)	199,7975
Superficie enclavados (ha)	0,6580	Nº enclavados	2

Especies
Pinus sylvestris L.

Límite Norte

Monte Pinar de Peralejos de las Truchas.

Límite Sur

Monte Comunal de Peralejos de las Truchas según el camino de la Fuente del Berro.



Límite Este

Monte Pinar de Peralejos de las Truchas y fincas particulares.

Límite Oeste

Monte de U.P. nº 163 "Dehesa Cocera y Muela de Ribagorda" de Peralejos de las Truchas y fincas particulares.

Nº **167** Nombre **Rochas del Tajo**

Término Municipal
PERALEJOS DE LAS TRUCHAS

Partido Judicial
Molina de Aragón

Pertenencia
Ayuntamiento de Peralejos de las Truchas

Superficie total (ha)	128,0000	Superficie pública (ha)	128,0000
Superficie enclavados (ha)	0	Nº enclavados	0

Especies
Pinus sylvestris L.

Límite Norte

Arroyo Cocera y fincas particulares.

Límite Sur

Río de la Hoz Seca y río Tajo.



Límite Este

Monte de particulares.

Límite Oeste

Río Tajo.



Nombre

Barranco del Horno y Dehesa Cabeza Pinilla

Nº

168

Término Municipal
PINILLA DE MOLINA

Partido Judicial
Molina de Aragón

Pertenencia
Ayuntamiento de Pinilla de Molina

Superficie total (ha)	153,6235	Superficie pública (ha)	153,6235
Superficie enclavados (ha)	0	Nº enclavados	0

Especies

Pinus sylvestris L.; *Pinus nigra* Arn.

Límite Norte

Monte de U.P. nº 200 "Dehesa Boyal y Senderos" de Terzaga y monte pinar comunal de Pinilla de Molina.

Límite Este

Monte pinar comunal de Pinilla de Molina.

Límite Sur

Término municipal de Megina.

Límite Oeste

Río Cabrillas.

En el Catálogo de 1.933 figuraba con el nº 169 el monte "Dehesa Cabeza Pinilla", de la pertenencia del Ayuntamiento de Pinilla de Molina (Guadalajara), quedando agrupado con el monte "Barranco del Horno", número 168 del mismo Catálogo.

Nombre

Dehesa Cabeza Pinilla

Nº

169

Término Municipal

Partido Judicial

Pertenencia
Ayuntamiento de Pinilla de Molina



Nombre

Dehesa de Villa Ibáñez y Pinillos y Barrancos

Nº

170

Término Municipal
PIQUERAS

Partido Judicial
Molina de Aragón

Pertenencia
Ayuntamiento de Piqueras

Superficie total (ha)	685,1500	Superficie pública (ha)	677,5884
Superficie enclavados (ha)	7,5616	Nº enclavados	15

Especies

Pinus sylvestris L.

Límite Norte

PARCELA I "DEHESA DE VILLA IBÁÑEZ": Monte comunal de Piqueras, labores particulares y Barranco Hoyón.
PARCELA II "PINILLO Y BARRANCOS": Arroyo, senda de Valdemadillo y terrenos de particulares.

Límite Este

PARCELA I "DEHESA DE VILLA IBÁÑEZ": Monte Comunal de Piqueras.
PARCELA II "PINILLO Y BARRANCOS": Términos municipales de Adobes y Alustante.

Límite Sur

PARCELA I "DEHESA DE VILLA IBÁÑEZ": Monte Comunal de Piqueras.
PARCELA II "PINILLO Y BARRANCOS": Término de Alustante y monte U.P. nº 107 "Dehesa de la Poveda" de los propios y término de Alcoroches.

Límite Oeste

PARCELA I "DEHESA DE VILLA IBÁÑEZ": Término municipal de Alcoroches y monte comunal de Piqueras.
PARCELA II "PINILLO Y BARRANCOS": Barranco del Concejo, Cañada de los Arenales, Camino de Alcoroches a Adobes, Barranco de Zorrezuela, Arroyo de Fuente Hurtada, Arroyo de Valdelamelanza, Arroyo de los Horcajos y terrenos de particulares.

Nº **171** Nombre **Calderones Bacieros**

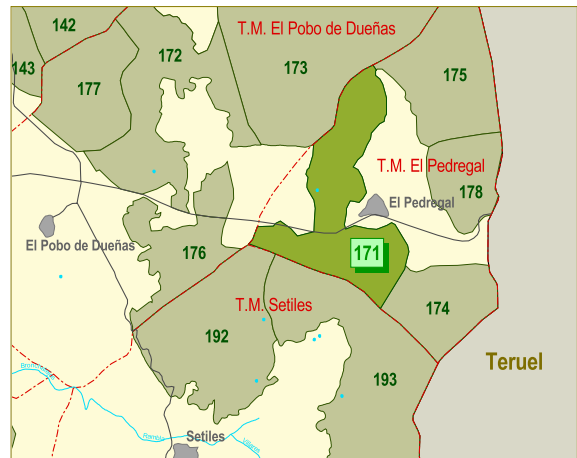
Término Municipal
PEDREGAL (EL)

Partido Judicial
Molina de Aragón

Pertenencia
Ayuntamiento de El Pedregal

Superficie total (ha)	598,0000	Superficie pública (ha)	598,0000
Superficie enclavados (ha)	0	Nº enclavados	0

Especies
Quercus ilex L.; *Pinus pinaster* Ait.



Límite Norte

Monte de U.P. nº 175 "Dehesa de la Retuerta" de El Pedregal.

Límite Este

Yermo de particulares y monte de U.P. nº 174 "Dehesa de la Parra" de El Pedregal.

Límite Sur

Monte de U.P. nº 193 "Nava de la Rosa y agregados" del Ayuntamiento de Setiles y término municipal de Setiles.

Límite Oeste

Término de El Pobo de Dueñas, fincas particulares en Pedregal y monte U.P. nº 173 "Dehesa de la Hoz y su Acotado" de propios y término municipal de El Pobo de Dueñas.

Nº **172** Nombre **Campillo de Fraguas y Agregados**

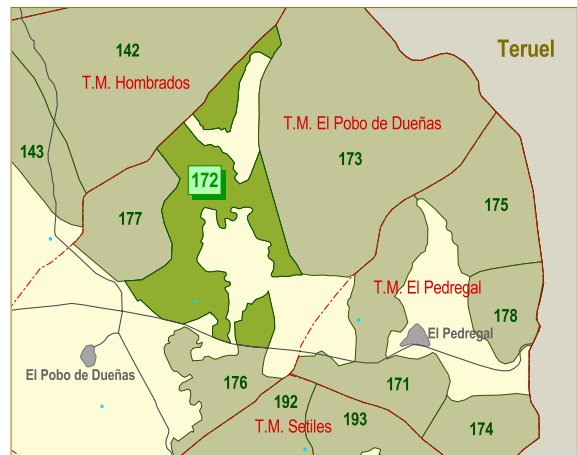
Término Municipal
POBO DE DUEÑAS (EL)

Partido Judicial
Molina de Aragón

Pertenencia
Ayuntamiento de El Pobo de Dueñas

Superficie total (ha)	637,5750	Superficie pública (ha)	618,9250
Superficie enclavados (ha)	18,6500	Nº enclavados	15

Especies
Quercus faginea Lam.



Límite Norte

Monte de U.P. nº 142 "Dehesa común de Bétera" de la Comunidad del Señorío de Molina y su Tierra en término de Hombrados.

Límite Este

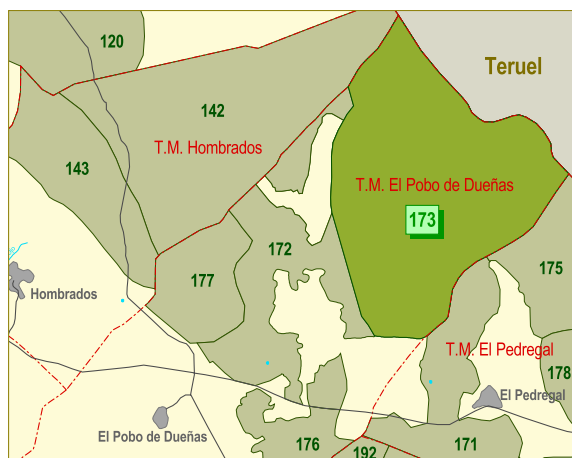
Monte de U.P. nº 173 "Dehesa de la Hoz y su Acotado" y terrenos comunales de El Pobo de Dueñas y finca particular "Dehesa de la Nava".

Límite Sur

Carretera de Alcolea del Pinar a Tarragona y terrenos comunales de El Pobo de Dueñas.

Límite Oeste

Monte de U.P. nº 177 "Valdebétera" de El Pobo de Dueñas.



Nombre

Dehesa de la Hoz y su Acotado

Nº

173

Término Municipal

POBO DE DUEÑAS (EL)

Partido Judicial

Molina de Aragón

Pertenencia

Ayuntamiento de El Pobo de Dueñas

Superficie total (ha)	1.769,0250	Superficie pública (ha)	1.755,1000
Superficie enclavados (ha)	13,9250	Nº enclavados	13

Especies

Quercus faginea Lam.; *Pinus pinaster* Ait.; *Pinus nigra* Arn.; *Pinus sylvestris* L.

Límite Norte

Monte de U.P. nº 142 "Dehesa Común de Bétera" de la Comunidad del Señorío de Molina y su Tierra en el término de Hombrados y provincia de Teruel montes de U.P. nº 95 de Odón y nº 87 de Blancas.

Límite Este

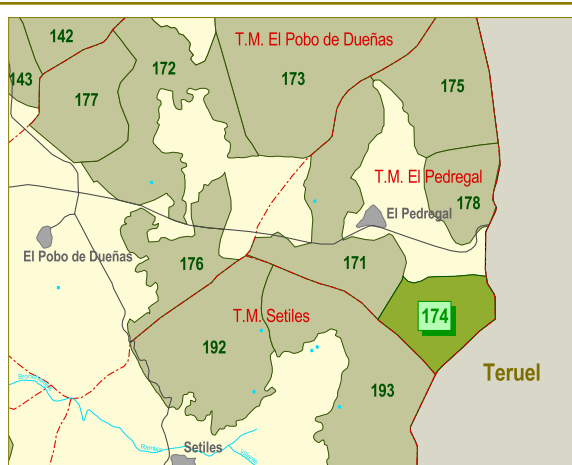
Montes de U.P. nº 175 "Dehesa de la Retuerta" y nº 171 "Calderones Bacieros" de los propios y término de El Pedregal.

Límite Sur

Finca "Las Navas".

Límite Oeste

Monte de U.P. nº 172 "Campillo de las Fraguas y Agregados" de El Pobo de Dueñas, terrenos comunales de El Pobo de Dueñas y nuevamente el monte nº 172 "Campillo de las Fraguas y Agregados" de El Pobo de Dueñas.



Nombre

Dehesa de la Parra

Nº

174

Término Municipal

PEDREGAL (EL)

Partido Judicial

Molina de Aragón

Pertenencia

Ayuntamiento de El Pedregal

Superficie total (ha)	317,0000	Superficie pública (ha)	317,0000
Superficie enclavados (ha)	0	Nº enclavados	0

Especies

Quercus ilex L.; *Pinus nigra* Arn.

Límite Norte

Paso de Ganados.

Límite Este

Provincia de Teruel.

Límite Sur

Monte de U.P. nº 193 "Nava de la Rosa y agregados" del Ayuntamiento de Setiles y provincia de Teruel.

Límite Oeste

Monte de U.P. nº 171 "Calderones Bacieros" de El Pedregal.

Nº **175** Nombre **Dehesa de la Retuerta**

Término Municipal
PEDREGAL (EL)

Partido Judicial
Molina de Aragón

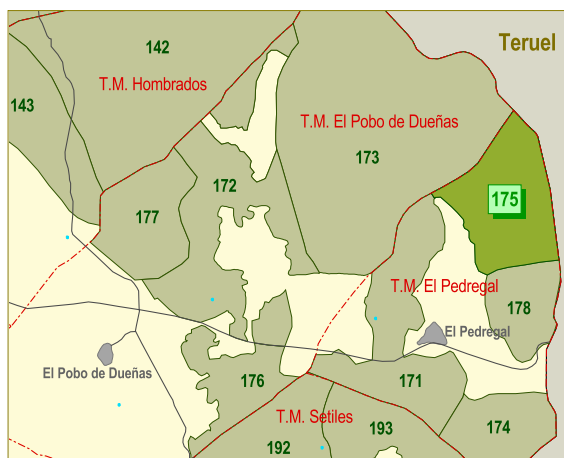
Pertenencia
Ayuntamiento de El Pedregal

Superficie total (ha)	411,0000	Superficie pública (ha)	411,0000
Superficie enclavados (ha)	0	Nº enclavados	0

Especies
Quercus ilex L.

Límite Norte
Provincia de Teruel.

Límite Sur
Monte de U.P. nº 178 "Vaquerizas y Cañadas" de El Pedregal.



Límite Este
Provincia de Teruel y monte de U.P. nº 178 "Vaquerizas y Cañadas" del Ayuntamiento de El Pedregal.

Límite Oeste
Terrenos particulares y monte de U.P. nº 173 "Dehesa de la Hoz y su Acotado" de los propios y término municipal de El Pobo de Dueñas.

Nº **176** Nombre **Palancarejo**

Término Municipal
POBO DE DUEÑAS (EL)

Partido Judicial
Molina de Aragón

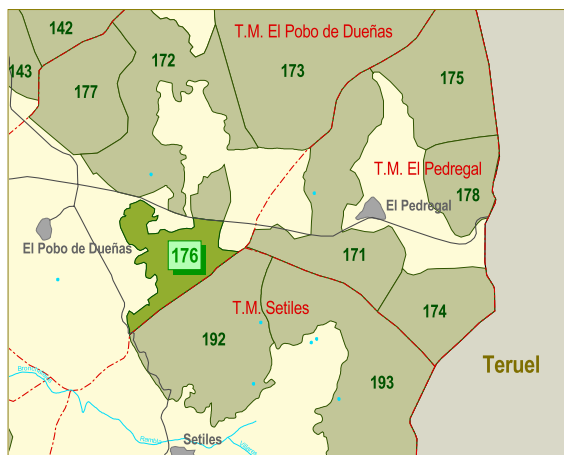
Pertenencia
Ayuntamiento de El Pobo de Dueñas

Superficie total (ha)	97,0000	Superficie pública (ha)	97,0000
Superficie enclavados (ha)	0	Nº enclavados	0

Especies
Pinus pinaster Ait.; *Quercus pyrenaica* Willd.

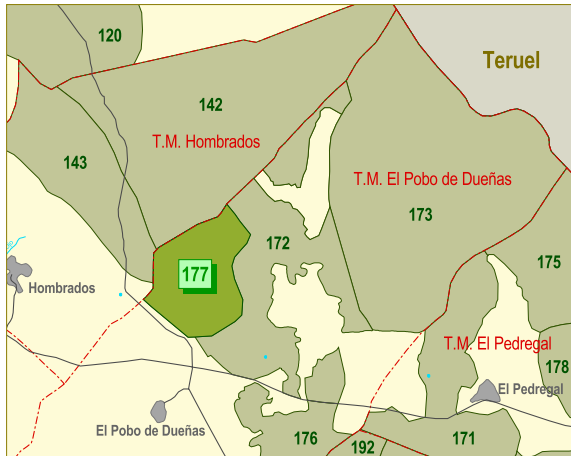
Límite Norte
Yermos de particulares.

Límite Sur
Yermos de particulares.



Límite Este
Monte de U.P. nº 192 "Las Cañadas" de los propios y término de Setiles.

Límite Oeste
Yermos de particulares.



Nombre
Valdebétera

Nº
177

Término Municipal
POBO DE DUEÑAS (EL)

Partido Judicial
Molina de Aragón

Pertenencia
Ayuntamiento de El Pobo de Dueñas

Superficie total (ha)	494,0000	Superficie pública (ha)	494,0000
Superficie enclavados (ha)	0	Nº enclavados	0

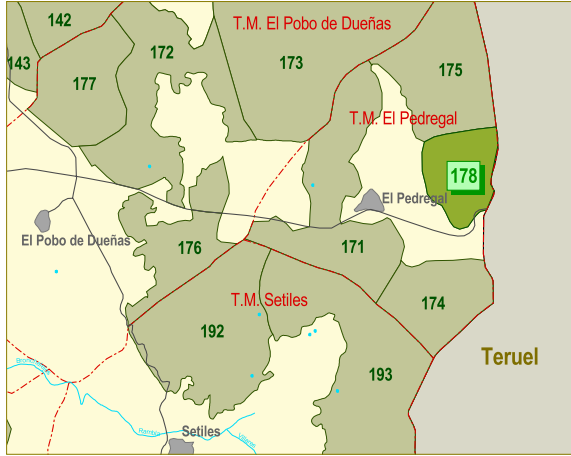
Especies
Pinus pinaster Ait.; *Quercus pyrenaica* Willd.

Límite Norte
Montes de U.P. nº 143 "Serratilla y Dehesilla" de Hombrados y nº 142 "Dehesa Común de Bétera" de la Comunidad del Señorío de Molina y su Tierra.

Límite Este
Monte de U.P. nº 172 "Campillo de las Fraguas y Agregados" de El Pobo de Dueñas.

Límite Sur
Yermos de particulares.

Límite Oeste
Yermos de particulares.



Nombre
Vaquerizas y Cañadas

Nº
178

Término Municipal
PEDREGAL (EL)

Partido Judicial
Molina de Aragón

Pertenencia
Ayuntamiento de El Pedregal

Superficie total (ha)	336,0000	Superficie pública (ha)	336,0000
Superficie enclavados (ha)	0	Nº enclavados	0

Especies
Pinus pinaster Ait.; *Quercus pyrenaica* Willd.

Límite Norte
Monte de U.P. nº 175 "Dehesa de la Retuerta" de El Pedregal y provincia de Teruel.

Límite Este
Provincia de Teruel y yermos particulares.

Límite Sur
Yermos particulares.

Límite Oeste
Vereda de ganados, labores y monte de U.P. nº 175 "Dehesa de la Retuerta" del Ayuntamiento de El Pedregal.

Nº **179** Nombre **Dehesa Boyal**

Término Municipal
POVEDA DE LA SIERRA

Partido Judicial
Molina de Aragón

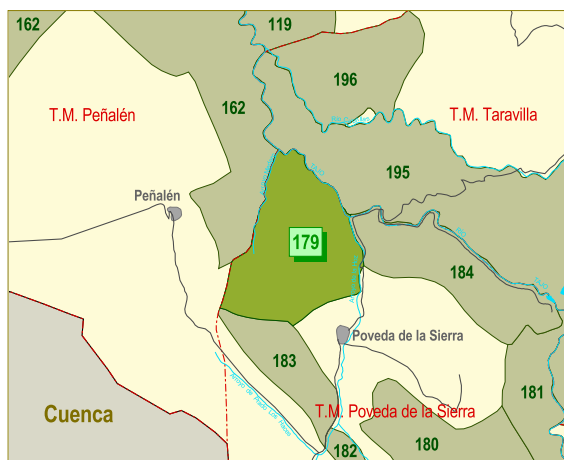
Pertenencia
Ayuntamiento de Poveda de la Sierra

Superficie total (ha)	567,9986	Superficie pública (ha)	567,9986
Superficie enclavados (ha)	0	Nº enclavados	0

Especies
Pinus nigra Arn.

Límite Norte
Río Tajo.

Límite Sur
Terreno yermo, propiedades particulares y monte de U.P. nº 183 "Molatilla, Rocha y Castillejos" de Poveda de la Sierra.



Límite Este

Río Tajo, monte de U.P. nº 184 "Umbría de Pie de Tajo y Hoz" de Poveda de la Sierra y arroyo Tajuelo.

Límite Oeste

Monte de U.P. nº 162 "Pinares de Peñalén" de Peñalén.

Nº **180** Nombre **La Rucia, El Pinar y La Rastra**

Término Municipal
POVEDA DE LA SIERRA

Partido Judicial
Molina de Aragón

Pertenencia
Ayuntamiento de Poveda de la Sierra

Superficie total (ha)	657,8250	Superficie pública (ha)	649,6934
Superficie enclavados (ha)	8,1316	Nº enclavados	4

Especies
Pinus nigra Arn.

Límite Norte
Propiedades particulares, denominadas labores de Cuesta del Pinar y de Majadilla Fría y terreno yermo.

Límite Sur
Propiedades particulares denominadas "Labores del Cejo", monte de U.P. nº 182 "Majada Alta y Machorrillo" de Poveda de la Sierra y propiedades particulares denominadas "Labores de la Risca y de la Solana".

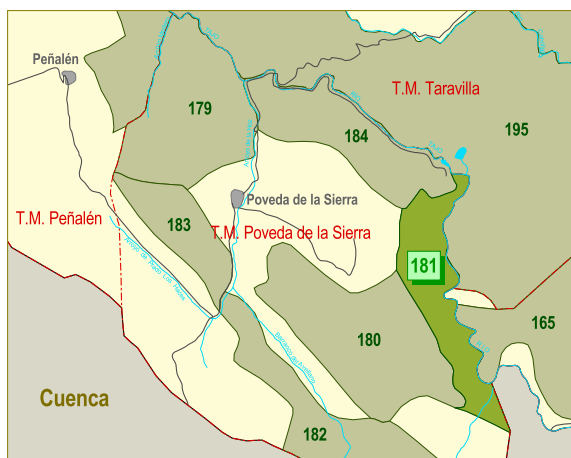


Límite Este

Monte de U.P. nº 181 "Machorro de Belvalles, Rocha de la Losa, Horcajo y Hornillo" de Poveda de la Sierra.

Límite Oeste

La Pedriza, labores del Rincón de la Hoya Mañas y labores y Quebrantada de la Hoya Mañas.



Nombre

Machorro de Belvalles, Rocha de la Losa, Horcajo y Hornillo

Nº

181

Término Municipal
POVEDA DE LA SIERRA

Partido Judicial
Molina de Aragón

Pertenencia
Ayuntamiento de Poveda de la Sierra

Superficie total (ha)	749,8000	Superficie pública (ha)	749,8000
Superficie enclavados (ha)	0	Nº enclavados	0

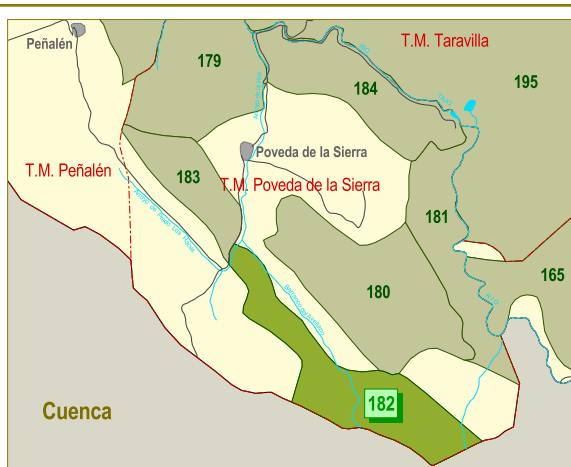
Especies
Pinus nigra Arn.

Límite Norte
Río Tajo.

Límite Este
Río Tajo y término municipal de Beteta (Cuenca).

Límite Sur
Término municipal de Beteta (Cuenca), propiedades particulares y terrenos yermos.

Límite Oeste
Terrenos yermos, monte de U.P. nº 180 "La Rucia, El Pinar y La Rastra" de Poveda de la Sierra, propiedades particulares y monte U.P. nº 184 "Umbría de Pie de Tajo y Hoz" de Poveda de la Sierra.



Nombre

Majada Alta y Machorrillo

Nº

182

Término Municipal
POVEDA DE LA SIERRA

Partido Judicial
Molina de Aragón

Pertenencia
Ayuntamiento de Poveda de la Sierra

Superficie total (ha)	579,1875	Superficie pública (ha)	579,1875
Superficie enclavados (ha)	0	Nº enclavados	0

Especies
Pinus nigra Arn.

Límite Norte
Propiedades particulares, monte de U.P. nº 180 "La Rucia, El Pinar y La Rastra" de Poveda de la Sierra, labores de Hoyo Redondo de particulares y terreno yermo.

Límite Este
Término de La Cueva del Hierro (Cuenca).

Límite Sur
Término de La Cueva del Hierro (Cuenca).

Límite Oeste
Terrenos yermos, propiedades particulares y monte de U.P. nº 183 "Molatilla, Rocha y Castillejo" de Poveda de la Sierra.

Nº **183** Nombre **Molatilla, Rocha y Castillejo**

Término Municipal
POVEDA DE LA SIERRA

Partido Judicial
Molina de Aragón

Pertenencia
Ayuntamiento de Poveda de la Sierra

Superficie total (ha)	365,4750	Superficie pública (ha)	365,4750
Superficie enclavados (ha)	0	Nº enclavados	0

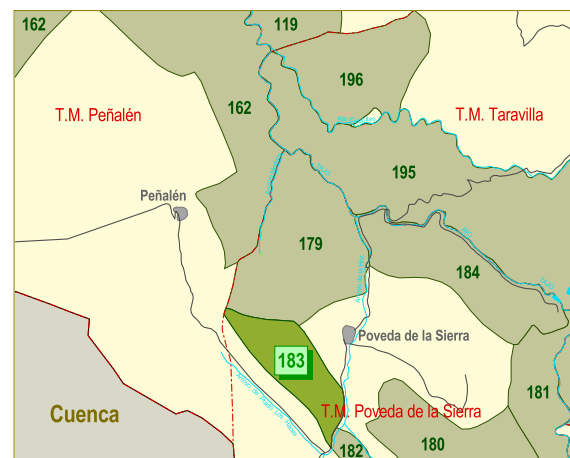
Especies
Pinus nigra Arn.

Límite Norte

Monte de U.P. nº 179 "Dehesa Boyal" de Poveda de la Sierra.

Límite Sur

Terreno yermo, propiedades particulares, monte de U.P. nº 182 "Majada Alta y Machorrillo" de Poveda de la Sierra y terrenos yermos de la Ceja del Prado de los Haces.



Límite Este

Terrenos incultos, propiedades particulares y nuevamente terreno inculto.

Límite Oeste

Término municipal de Peñalén.

Nº **184** Nombre **Umbría de Pie de Tajo y Hoz**

Término Municipal
POVEDA DE LA SIERRA

Partido Judicial
Molina de Aragón

Pertenencia
Ayuntamiento de Poveda de la Sierra

Superficie total (ha)	407,7500	Superficie pública (ha)	407,7500
Superficie enclavados (ha)	0	Nº enclavados	0

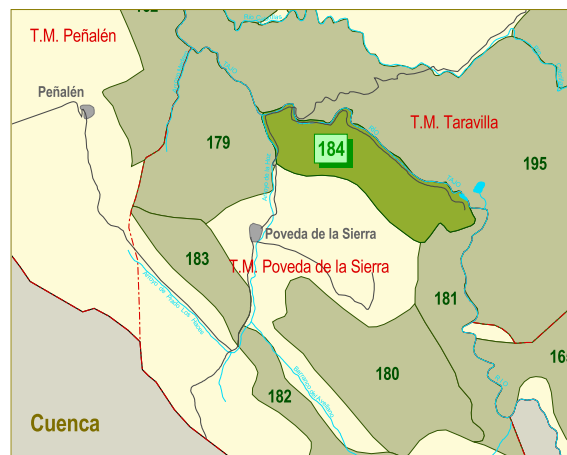
Especies
Pinus nigra Arn.

Límite Norte

Río Tajo.

Límite Sur

Labores de los Palancares y terrenos yermos, todo de particulares.



Límite Este

Monte de U.P. nº 181 "Machorro de Belvalles, Rocha de La Losa, Horcajo y Hornillo" de Poveda de la Sierra.

Límite Oeste

Monte de U.P. nº 179 "Dehesa Boyal" de Poveda de la Sierra.



Salto de Poveda. Vista del M.U.P. nº 184

	<p>Nombre Común de la Carrasca y Dehesa de Villacabras</p>		<p>Nº 185</p>							
	<p>Término Municipal RILLO DE GALLO</p>		<p>Partido Judicial Molina de Aragón</p>							
	<p>Pertenencia Comunidad del Señorío de Molina y su Tierra</p>									
	<table border="1"> <tr> <td>Superficie total (ha)</td> <td>818,9470</td> <td>Superficie pública (ha)</td> <td>807,8345</td> </tr> <tr> <td>Superficie enclavados (ha)</td> <td>11,1125</td> <td>Nº enclavados</td> <td>-</td> </tr> </table>			Superficie total (ha)	818,9470	Superficie pública (ha)	807,8345	Superficie enclavados (ha)	11,1125	Nº enclavados
Superficie total (ha)	818,9470	Superficie pública (ha)	807,8345							
Superficie enclavados (ha)	11,1125	Nº enclavados	-							
<p>Especies <i>Quercus faginea</i> Lam.; <i>Pinus pinaster</i> Ait.; <i>Pinus nigra</i> Arn.; <i>Pinus sylvestris</i> L.</p>										
<p>Límite Norte Monte U.P. nº 160 "Dehesa Boyal, Matilla y Solana" de los propios y término de Pardos, y monte nº 207 "Matilla y Valdeherrerros" de propios y término de Torrubia.</p>		<p>Límite Este Monte nº 188 "Dehesa de Santa Cecilia" de propios y término de Rueda de la Sierra y fincas particulares en Rueda de la Sierra.</p>								
<p>Límite Sur Monte U.P. nº 152 "Las Tejeras" de propios y término de Molina de Aragón y nº 187 "Navas y Hoya Rasa" de propios y término de Rillo de Gallo.</p>		<p>Límite Oeste Monte de U.P. nº 187 "Navas y Hoya Rasa" de Rillo de Gallo y nº 141 "Dehesa Pinar, Guijarrales y Majadas" de los propios y término de Herrería.</p>								

Nº **186** Nombre **Dehesa de Villacabras**

Término Municipal --- Partido Judicial ---

Pertenencia
Comunidad del Señorío de Molina y su Tierra

En el Catálogo de 1.901 figuraba bajo este número el monte denominado "Dehesa de Villacabras", de la pertenencia de los pueblos del antiguo Señorío de Molina, quedando agrupado por Real Orden de 28 de agosto de 1.924 con el monte denominado "Común de la Carrasca", de la misma pertenencia y bajo el nº 185, figurando ya agrupados con este número en el Catálogo de 1.933, como perteneciente a la Mancomunidad del Señorío de Molina.

Nº **187** Nombre **Navas y Hoya Rasa**

Término Municipal **RILLO DE GALLO** Partido Judicial **Molina de Aragón**

Pertenencia
Ayuntamiento de Rillo de Gallo

Superficie total (ha)	557,2650	Superficie pública (ha)	544,5570
Superficie enclavados (ha)	12,7080	Nº enclavados	12

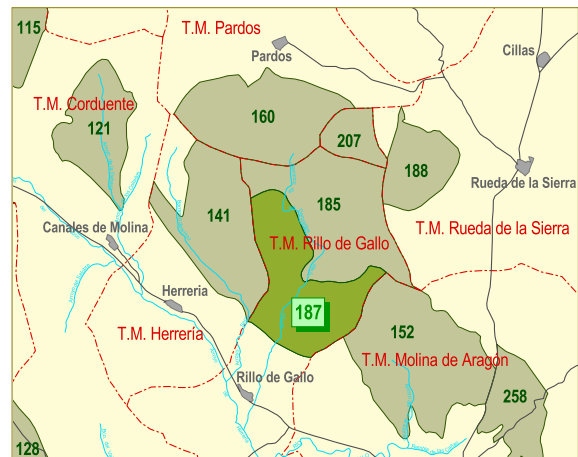
Especies
Pinus pinaster Ait.

Límite Norte

Monte de U.P. nº 185 "Común de Carrasca y Dehesa de Villacabras" de la Comunidad del Señorío de Molina y su Tierra

Límite Sur

Terrenos yermos denominados "Las Casillas" y "Majadillas Llanos y Estepares".



Límite Este

Montes de U.P. nº 185 "Común de Carrasca y Dehesa de Villacabras" de la Comunidad del Señorío de Molina y su Tierra y nº 152 "Las Tejeras" de los propios y término de Molina de Aragón.

Límite Oeste

Monte de U.P. nº 141 "Dehesa, Pinar, Guijarra y Majada" de los propios y término municipal de Herrería.

Nº **188** Nombre **Dehesa de Santa Cecilia**

Término Municipal **RUEDA DE LA SIERRA** Partido Judicial **Molina de Aragón**

Pertenencia
Ayuntamiento de Rueda de la Sierra

Superficie total (ha)	311,5200	Superficie pública (ha)	311,5200
Superficie enclavados (ha)	0	Nº enclavados	0

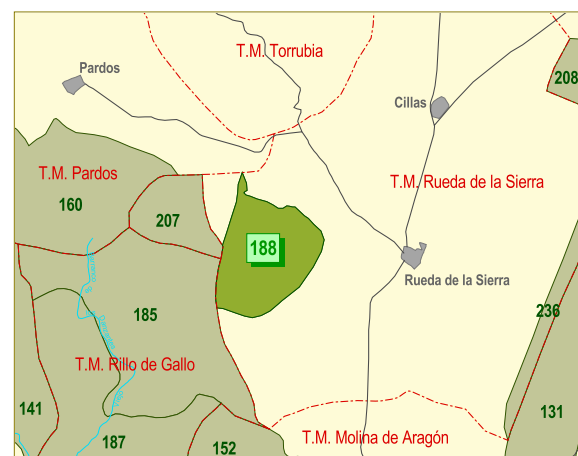
Especies
Quercus faginea Lam.

Límite Norte

Paso de ganados y Cañada de Santa Cecilia.

Límite Sur

Baldíos denominados Solana de los Aljibes.

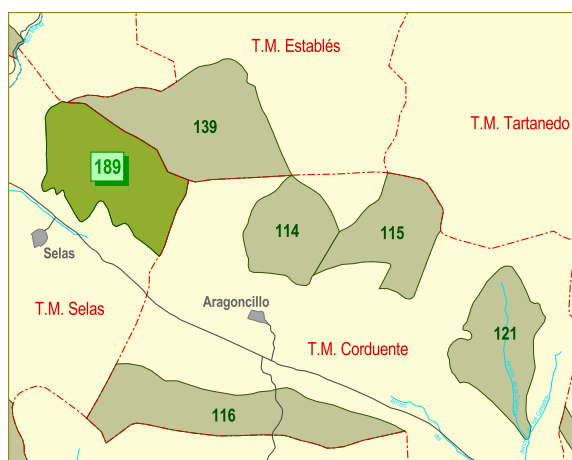


Límite Este

Baldíos denominados Mojón Alto.

Límite Oeste

Montes de U.P. nº 185 "Común de Carrasca y Dehesa de Villacabras" de la Comunidad del Señorío de Molina y su Tierra y nº 207 "Matilla y Valdeherrerros" de Torrubia.



Nombre

Dehesa de Valdelagua y Collar

Nº

189

Término Municipal
SELAS

Partido Judicial
Molina de Aragón

Pertenencia
Ayuntamiento de Selas

Superficie total (ha)	558,2863	Superficie pública (ha)	558,2863
Superficie enclavados (ha)	0	Nº enclavados	0

Especies

Quercus faginea Lam.; *Quercus ilex* L.

Límite Norte

Finca particular "La Avellaneda" y mojón trifinio de Turmiel (hoy Maranchón), Establés y Selas.

Límite Este

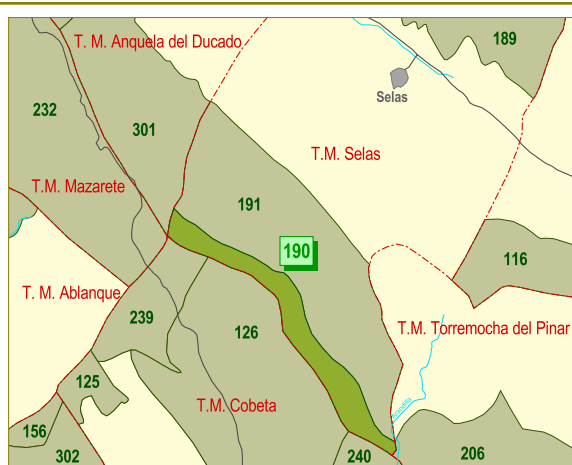
Finca particular "Las Hoyas" en el término municipal de Establés y monte de U.P. nº 139 "Hontanar, Peña Usera y Veguillas" del Ayuntamiento de Establés.

Límite Sur

Antiguo término municipal de Aragoncillo (hoy Corduente) mediante el barranco de Valdeláguila y fincas particulares de Selas.

Límite Oeste

Labores, eriales y monte bajo de particulares en Selas.



Nombre

Entredicho

Nº

190

Término Municipal
SELAS

Partido Judicial
Molina de Aragón

Pertenencia
Comunidad del Señorío de Molina y su Tierra

Superficie total (ha)	238,3830	Superficie pública (ha)	238,3830
Superficie enclavados (ha)	0	Nº enclavados	0

Especies

Pinus pinaster Ait.

Límite Norte

Monte de U.P. nº 191 "Pinar" de los propios de Selas.

Límite Este

Montes de U.P. nº 191 "Pinar" de los propios de Selas y nº 206 "Dehesa y Pinar" de los propios y término de Torremocha del Pinar.

Límite Sur

Monte de U.P. nº 240 "Navavilla y Solana de Palancosa" del Ayuntamiento de Cobeta.

Límite Oeste

Montes de U.P. nº 126 "Dehesa Común" de Cobeta y nº 239 "Los Casares" del Ayuntamiento de Cobeta, y término municipal de Anqueña del Ducado a lo largo del Barranco de la Raya.

Nº
191 Nombre
Pinar

Término Municipal
SELAS

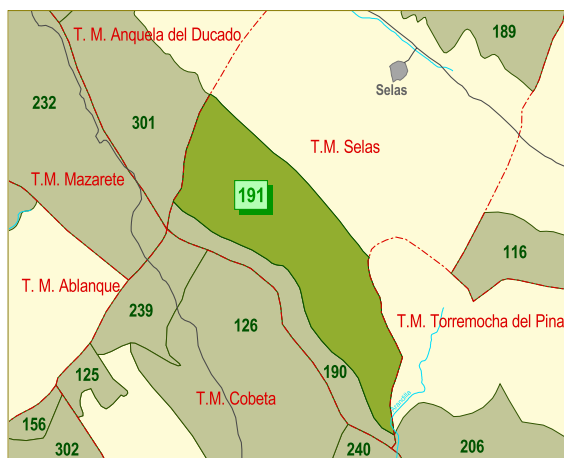
Partido Judicial
Molina de Aragón

Pertenencia
Ayuntamiento de Selas

Superficie total (ha)	1.116,1980	Superficie pública (ha)	1.116,1980
Superficie enclavados (ha)	0	Nº enclavados	0

Especies

Pinus pinaster Ait.



Límite Norte

Baldíos de los vecinos de Selas a lo largo del camino de Anquela del Ducado a la finca Arandilla.

Límite Este

Finca Arandilla en el término de Torremocha del Pinar.

Límite Sur

Monte de U.P. nº 190 "El Entredicho" de la pertenencia de la Comunidad del Señorío de Molina y su Tierra.

Límite Oeste

Monte de U.P. nº 190 "El Entredicho" de la pertenencia de la Comunidad del Señorío de Molina y su Tierra y actual monte de U.P. nº 301 "Dehesa de la Mata" de la pertenencia del Ayuntamiento de Anquela del Ducado.

Nº
192 Nombre
Las Cañadas

Término Municipal
SETILES

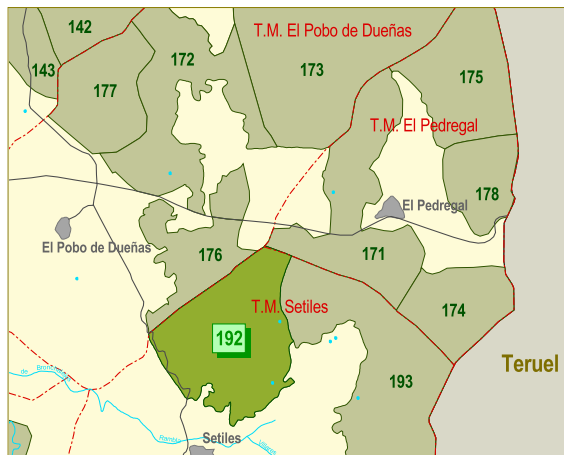
Partido Judicial
Molina de Aragón

Pertenencia
Ayuntamiento de Setiles

Superficie total (ha)	627,0000	Superficie pública (ha)	623,0000
Superficie enclavados (ha)	4,0000	Nº enclavados	-

Especies

Quercus faginea Lam.



Límite Norte

Finca particular y monte de U.P. nº 176 "Palancarejo" en término de El Pobo de Dueñas.

Límite Este

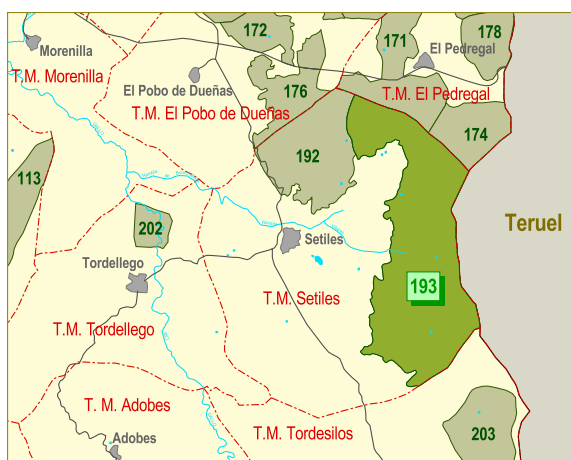
Arroyo Valhondo que lo separa del monte U.P. nº 193 "Nava de la Rosa y Agregados" de Setiles y fincas particulares.

Límite Sur

Finca de particular.

Límite Oeste

Camino de El Pobo y Setiles.



Nombre
Nava de la Rosa y agregados

Nº
193

Término Municipal
SETILES

Partido Judicial
Molina de Aragón

Pertenencia
Ayuntamiento de Setiles

Superficie total (ha)	1.740,0000	Superficie pública (ha)	1.715,3000
Superficie enclavados (ha)	24,7000	Nº enclavados	-

Especies
Pinus sylvestris L.; *Quercus faginea* Lam.

Límite Norte

Montes de U.P. nº 171 "Calderones Bacieros" y nº 174 "Dehesa de la Parra", ambos de los propios y término de El Pedregal.

Límite Este

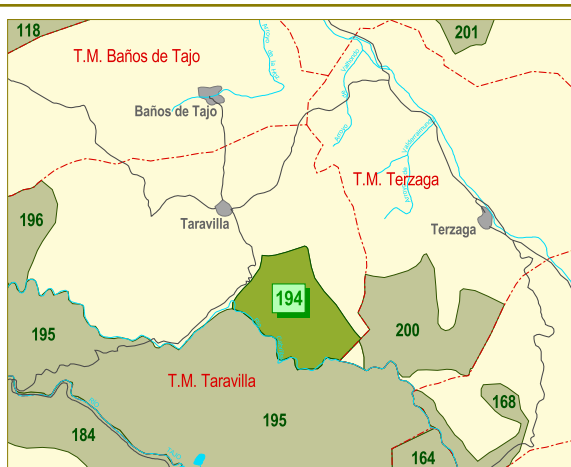
Término municipal de Ojos Negros (Teruel) y terrenos ocupados legalmente por la Compañía Minera Sierra Menera.

Límite Sur

Término municipal de Tordesilos, yermos y tierras de labor denominadas de Garcés.

Límite Oeste

Yermos, tierras de labor de Setiles y arroyo Valhondo que lo separa del monte de U.P. nº 192 "Las Cañadas" de Setiles.



Nombre
Dehesa de Montecillo

Nº
194

Término Municipal
TARAVILLA

Partido Judicial
Molina de Aragón

Pertenencia
Ayuntamiento de Taravilla

Superficie total (ha)	444,2960	Superficie pública (ha)	420,9062
Superficie enclavados (ha)	23,3898	Nº enclavados	-

Especies
Pinus pinaster Ait.; *Pinus nigra* Arn.

Límite Norte

Camino de Poveda a Molina, que lo separa de terrenos de labor.

Límite Este

Camino de Taravilla a Terzaga y monte de U.P. nº 200 "Dehesa Boyal y senderos" de Terzaga.

Límite Sur

Río Cabrillas.

Límite Oeste

Río Cabrillas.



Vista del M.U.P. nº 194

Nº

195

Nombre

Muela de Utiel, Machorrillo, Muela del Conde y La Machorra

Término Municipal

TARAVILLA

Partido Judicial

Molina de Aragón

Pertenencia

Ayuntamiento de Taravilla

Superficie total (ha)	2.983,8960	Superficie pública (ha)	2.599,4892
Sup. enclavados (ha)	384,4068	Nº enclavados	-

Especies

Pinus pinaster Ait.; *Pinus nigra* Arn.

Límite Norte

Río Cabrillas, alternando con fincas agrícolas de particulares.

Límite Este

Río Cabrillas.

Límite Sur

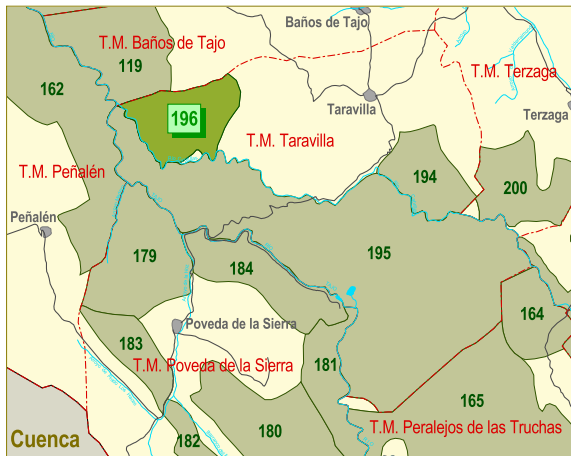
Montes de U.P. nº 164 "Común de Vadillos" y nº 165 "Muela de Utiel", ambos de Peralejos de las Truchas y sitios en su término municipal.

Límite Oeste

Río Tajo alternando con fincas particulares.



Laguna de Taravilla. Vista del M.U.P. nº 195



Nombre
Rebollar, Llanos y La Machorra

Nº
196

Término Municipal
TARAVILLA

Partido Judicial
Molina de Aragón

Pertenencia
Ayuntamiento de Taravilla

Superficie total (ha)	454,8619	Superficie pública (ha)	416,4609
Superficie enclavados (ha)	38,4010	Nº enclavados	-

Especies
Pinus pinaster Ait.; *Pinus nigra* Arn.

Límite Norte
Monte de U.P. nº 119 "Los Puntales" y monte "El Otillo y otros" de libre disposición, ambos de Baños de Tajo.

Límite Este
Fincas de particulares.

Límite Sur
Finca particulares y Río Cabrillas.

Límite Oeste
Río Cabrillas.



Vista del M.U.P. nº 196

Nº **197** Nombre **Dehesa y Realengos**

Término Municipal
CORDUENTE

Partido Judicial
Molina de Aragón

Pertenencia
Entidad Local Menor de Ventosa

Superficie total (ha)	476,8750	Superficie pública (ha)	474,0185
Superficie enclavados (ha)	2,8565	Nº enclavados	3

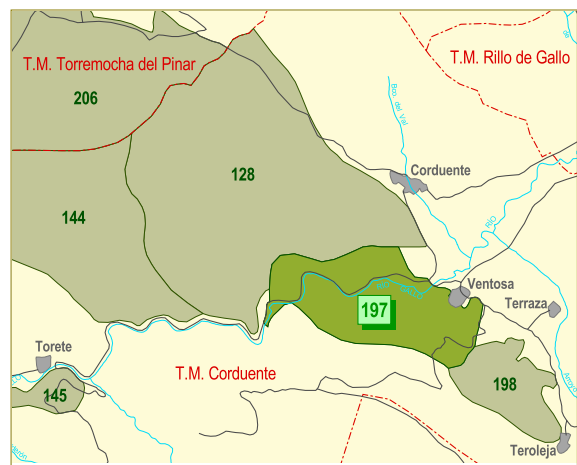
Especies
Pinus pinaster Ait.

Límite Norte

Monte U.P. nº 128 "Dehesa y Pinar" de Corduente, carretera de Molina a Torete, labores de las Casillas, río Gallo, labores de la Herrería Vieja, Alto del Barranco Pelayo, pueblo de Ventosa y Hazas del Monte.

Límite Sur

Finca particular Valliluengo de vecinos de Ventosa y río Gallo.

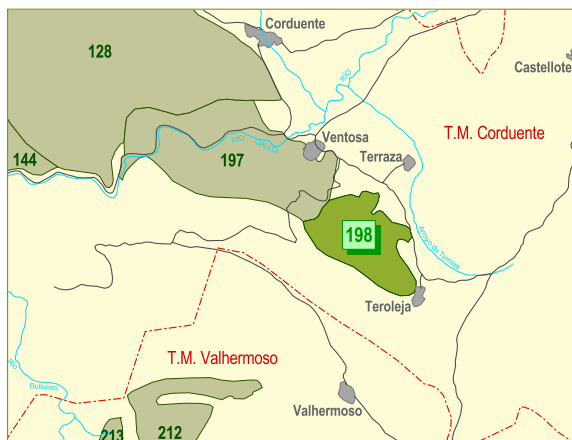


Límite Este

Terrenos forestales de vecinos de Terraza y monte U.P. nº 198 "La Dehesa" de la Entidad Local Menor de Teroleja.

Límite Oeste

Monte de U.P. nº 128 "Dehesa y Pinar" de Corduente.



Nombre
La Dehesa

Nº
198

Término Municipal
CORDUENTE

Partido Judicial
Molina de Aragón

Pertenencia
Entidad Local Menor de Teroleja

Superficie total (ha)	237,1500	Superficie pública (ha)	237,1500
Superficie enclavados (ha)	0	Nº enclavados	0

Especies
Pinus pinaster Ait.

Límite Norte

Monte de U.P. nº 197 "Dehesa Boyal y Los Realengos" de la Entidad Local Menor de Ventosa, monte particular del antiguo municipio de Terraza (hoy Corduente) y labores de Teroleja (hoy Corduente).

Límite Sur

Labores y yermos de Teroleja (hoy Corduente).

Límite Este

Labores y yermos de Teroleja (hoy Corduente).

Límite Oeste

Labores y yermos de Teroleja (hoy Corduente).

En el Catálogo de 1.901 figuraba con el nº 199 el monte denominado "Los Realengos", de la pertenencia del antiguo municipio de Ventosa (Guadalajara), quedando agrupado por Real Orden de 28 de agosto de 1.924 con el monte "Dehesa Boyal", de la misma pertenencia y bajo el número 197, figurando ya agrupados con este número en el Catálogo de 1.933, como pertenecientes al citado municipio.

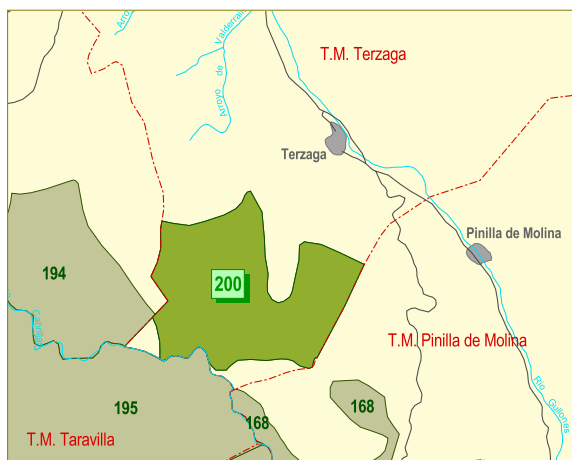
Nombre
Los Realengos

Nº
199

Término Municipal

Partido Judicial

Pertenencia
Antiguo municipio de Ventosa



Nombre
Dehesa Boyal y Senderos

Nº
200

Término Municipal
TERZAGA

Partido Judicial
Molina de Aragón

Pertenencia
Ayuntamiento de Terzaga

Superficie total (ha)	553,1500	Superficie pública (ha)	548,0500
Superficie enclavados (ha)	5,1000	Nº enclavados	1

Especies
Pinus sylvestris L.; *Pinus nigra* Arn.

Límite Norte

Monte comunal de Terzaga y labores de particulares.

Límite Este

Monte comunal de Pinilla de Molina en su término municipal.

Límite Sur

Monte comunal de Pinilla de Molina, monte de U.P. nº 168 "Barranco del Horno y Cabeza Pinilla" de Pinilla de Molina, huertos de particulares y río Cabrillas que lo separa del monte U.P. nº 195 "Muela de Utiel y otros" de Taravilla.

Límite Oeste

Monte de U.P. nº 194 "Dehesa de Montecillo" de Taravilla y monte comunal de Taravilla en su término municipal.

Nº **201** Nombre **Dehesa Boyal**

Término Municipal
TIERZO

Partido Judicial
Molina de Aragón

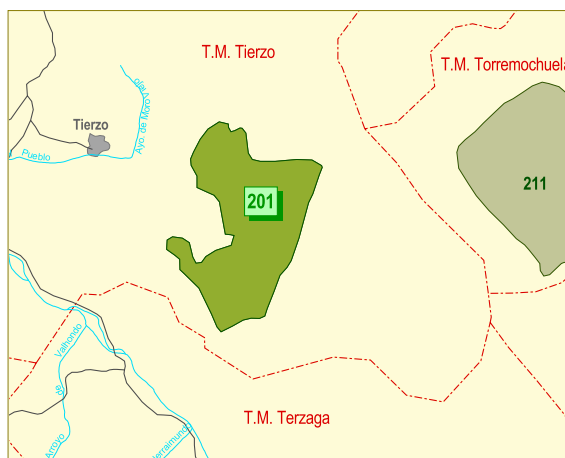
Pertenencia
Ayuntamiento de Tierzo

Superficie total (ha)	230,0000	Superficie pública (ha)	227,0000
Superficie enclavados (ha)	3,0000	Nº enclavados	-

Especies
Quercus faginea Lam.; *Quercus ilex* L.

Límite Norte
Yermos de particulares.

Límite Sur
Yermos de particulares.



Límite Este
Cañada Real de Merinas.

Límite Oeste
Baldíos, labores y camino de Picazo a Tierzo.

Nº **202** Nombre **Dehesa Boyal**

Término Municipal
TORDELLEGO

Partido Judicial
Molina de Aragón

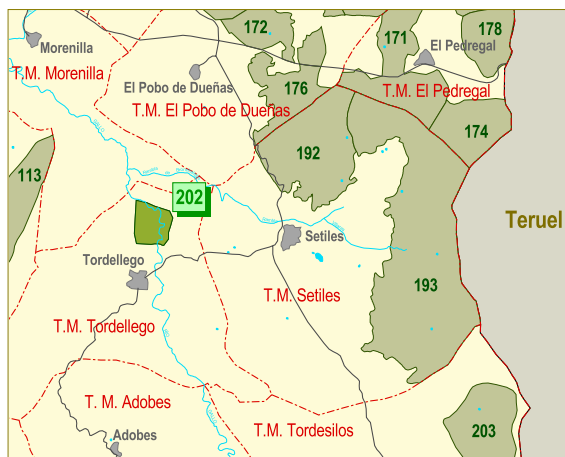
Pertenencia
Ayuntamiento de Tordellego

Superficie total (ha)	133,0000	Superficie pública (ha)	130,0000
Superficie enclavados (ha)	3,0000	Nº enclavados	-

Especies
Quercus pyrenaica Willd.

Límite Norte
Yermos y labores de particulares.

Límite Sur
Yermo, paso de ganado y labores de particulares.



Límite Este
Yermos de particulares.

Límite Oeste
Labores, paso de ganado y yermos.

Nombre
Dehesa Madueña y otros

Nº
203

Término Municipal
TORDESILOS

Partido Judicial
Molina de Aragón

Pertenencia
Ayuntamiento de Tordesilos

Superficie total (ha)	783,3000	Superficie pública (ha)	783,3000
Superficie enclavados (ha)	0	Nº enclavados	0

Especies
Pinus nigra Arn.; *Quercus faginea* L.

Límite Norte
Término municipal de Setiles (Guadalajara).

Límite Este
Términos municipales de Ojos Negros y Villar del Saz en la provincia de Teruel.

Límite Sur
Propiedades particulares del término municipal de Tordesilos (Guadalajara).

Límite Oeste
Camino de Setiles a Orihuela del Tremedal (Teruel), rambla de la Cobatilla y fincas particulares del término municipal de Tordesilos (Guadalajara).

Nombre
La Dehesa

Nº
204

Término Municipal
TORRECUADRADA DE MOLINA

Partido Judicial
Molina de Aragón

Pertenencia
Entidad Local Menor de Otilla

Superficie total (ha)	174,0000	Superficie pública (ha)	128,0000
Superficie enclavados (ha)	46,0000	Nº enclavados	-

Especies
Quercus faginea Lam.

Límite Norte
Yermos de particulares.

Límite Este
Yermos de particulares.

Límite Sur
Monte de U.P. nº 237 "Cerro del Colmenar y Barranco del Tormo" de la Entidad Local Menor de Otilla, (hoy Torrecuadrada de Molina).

Límite Oeste
Yermos de particulares.

Nº **205** Nombre **Dehesa Boyal**

Término Municipal
TORRECUADRADA DE MOLINA

Partido Judicial
Molina de Aragón

Pertenencia
Ayuntamiento de Torrecuadrada de Molina

Superficie total (ha)	238,0000	Superficie pública (ha)	238,0000
Superficie enclavados (ha)	0	Nº enclavados	0

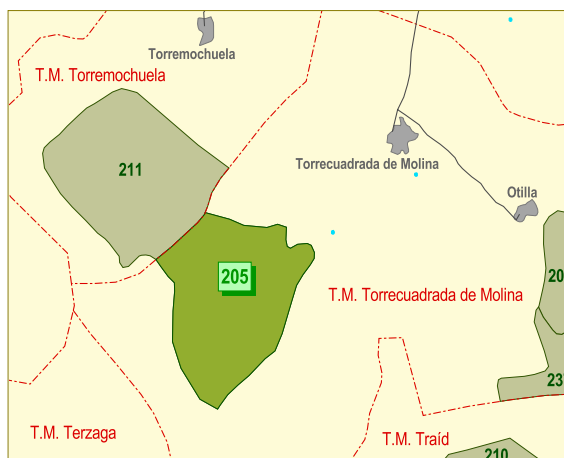
Especies
Quercus ilex L.

Límite Norte

Terrenos de labor de particulares.

Límite Sur

Finca particular "Chaparral y Barranco" separado en parte por el camino de Terzaga.



Límite Este

Terrenos de labor y monte particular "Mata del Medio" separado en parte mediante el camino de Terzaga.

Límite Oeste

Finca particular "Llanos de Encima de la Dehesa", cerrada y Cañada Real del Vallejo del Rebollo.

Nº **206** Nombre **Dehesa y Pinar**

Término Municipal
TORREMOCHA DEL PINAR

Partido Judicial
Molina de Aragón

Pertenencia
Ayuntamiento de Torremocha del Pinar

Superficie total (ha)	1993,4000	Superficie pública (ha)	1986,8000
Superficie enclavados (ha)	6,6000	Nº enclavados	-

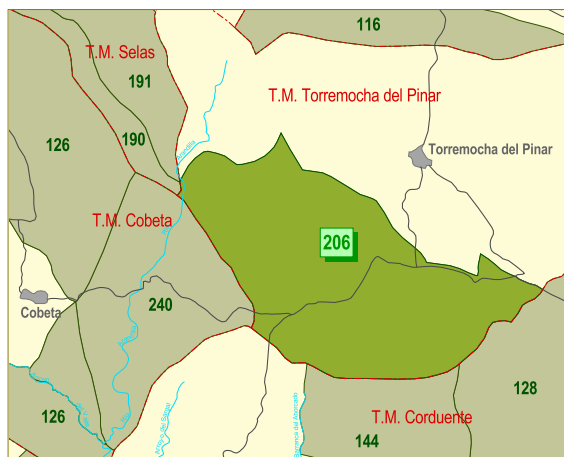
Especies
Pinus pinaster Ait.

Límite Norte

Terrenos montañosos de la finca "Arandilla".

Límite Sur

Montes de U.P. nº 128 "Dehesa y Pinar" de Corduente y nº 144 "Dehesa Boyal" de la Entidad Local Menor de Torete, actualmente integrado en Corduente.



Límite Este

Finca particular, abrevadero de ganado, terrenos roturados de la Dehesa y monte "El Sabinar".

Límite Oeste

Monte de U.P. nº 240 "Navalilla y Solana de Palancosa" en término de Cobeta.

Nombre
Matilla y Valdeherreros

Nº
207

Término Municipal
TORRUBIA

Partido Judicial
Molina de Aragón

Pertenencia
Ayuntamiento de Torruba

Superficie total (ha)	214,0000	Superficie pública (ha)	214,0000
Superficie enclavados (ha)	0	Nº enclavados	0

Especies
Quercus pyrenaica Willd.

Límite Norte
Término municipal de Pardos.

Límite Este
Monte de U.P. nº 188 "Dehesa de Santa Cecilia" de Rueda de la Sierra.

Límite Sur
Monte de U.P. nº 185 "Común de la Carrasca y Dehesa de Villacabras" de la Comunidad del Señorío de Molina y su Tierra.

Límite Oeste
Monte de U.P. nº 160 "Dehesa Boyal, Matilla y Solana" de Pardos.

Nombre
Dehesa de San Nicolás

Nº
208

Término Municipal
TORTUERA

Partido Judicial
Molina de Aragón

Pertenencia
Ayuntamiento de Tortuera

Superficie total (ha)	263,0000	Superficie pública (ha)	243,0000
Superficie enclavados (ha)	20,0000	Nº enclavados	-

Especies
Quercus faginea Lam.

Límite Norte
Terrenos de particulares.

Límite Este
Terrenos de particulares.

Límite Sur
Labores de particulares, antiguo término municipal de Cubillejo del Sitio y monte de U.P. nº 131 "Matilla, Palancar, Peña del Caño y Valdelahija" del Ayuntamiento de Molina de Aragón.

Límite Oeste
Antiguo término municipal de Cubillejo del Sitio.

Nº **209** Nombre **Campillos y Sabinar**

Término Municipal
TRAID

Partido Judicial
Molina de Aragón

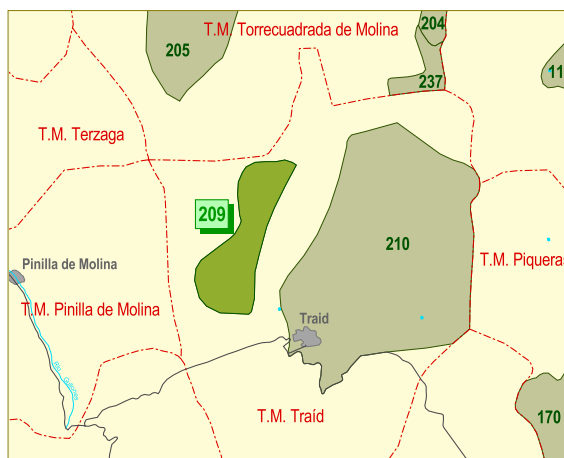
Pertenencia
Ayuntamiento de Traid

Superficie total (ha)	189,0000	Superficie pública (ha)	189,0000
Superficie enclavados (ha)	0	Nº enclavados	0

Especies
Quercus faginea L.

Límite Norte
Yermos de particulares.

Límite Sur
Yermos de particulares.



Límite Este
Yermos de particulares.

Límite Oeste
Yermos de particulares.

Nº **210** Nombre **Dehesa Boyal**

Término Municipal
TRAID

Partido Judicial
Molina de Aragón

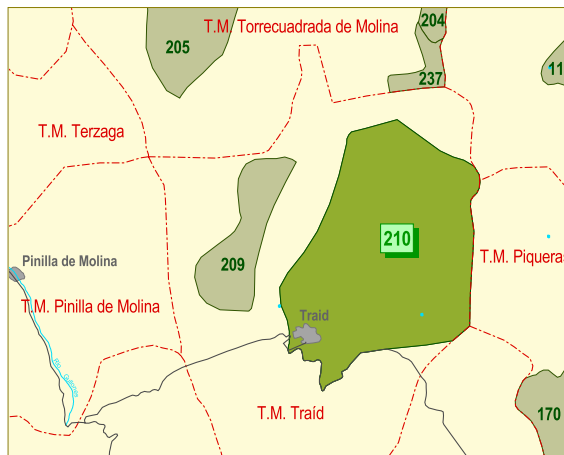
Pertenencia
Ayuntamiento de Traid

Superficie total (ha)	1574,0000	Superficie pública (ha)	901,0000
Superficie enclavados (ha)	673,0000	Nº enclavados	-

Especies
Quercus faginea Lam.

Límite Norte
Terrenos de particulares.

Límite Sur
Barranco del Montecillo, camino nuevo de Alcoroches y yermos de particulares.



Límite Este
Terrenos de Bujeda, común del Señorío de Molina, camino viejo de Molina a Alcoroches y yermos de particulares.

Límite Oeste
Terrenos de particulares.

Nombre
Dehesa Boyal

Nº
211

Término Municipal
TORREMOCHUELA

Partido Judicial
Molina de Aragón

Pertenencia
Ayuntamiento de Torremochuela.

Superficie total (ha)	140,0000	Superficie pública (ha)	140,0000
Superficie enclavados (ha)	0	Nº enclavados	0

Especies
Quercus ilex L.

Límite Norte
Camino del Caserio de Picazo y monte de particular.

Límite Este
Monte particular.

Límite Sur
Monte de particular.

Límite Oeste
Terrenos de particulares.

Nombre
Dehesa Boyal

Nº
212

Término Municipal
VALHERMOSO

Partido Judicial
Molina de Aragón

Pertenencia
Ayuntamiento de Valhermoso

Superficie total (ha)	230,5650	Superficie pública (ha)	230,5650
Superficie enclavados (ha)	0	Nº enclavados	0

Especies
Pinus nigra Arn.; *Pinus sylvestris* L.

Límite Norte
Camino de Escalera a Valhermoso.

Límite Este
Labores de vecinos de Valhermoso, paso de ganado, propiedades de vecinos de Valhermoso y barranco de la Varguilla.

Límite Sur
Piedras del Lituro y río Bullones.

Límite Oeste
Río Bullones, baldíos de Escalera, Barranco de Valdeoso, propiedades particulares de Valhermoso, paso ganado, propiedades particulares y baldíos "Hoya de la Silla" de vecinos de Valhermoso.

Nº

213

Nombre

Cebadales y otros

Término Municipal

VALHERMOSO

Partido Judicial

Molina de Aragón

Pertenencia

Ayuntamiento de Valhermoso

Superficie total (ha)	36,7900	Superficie pública (ha)	36,7900
Superficie enclavados (ha)	0	Nº enclavados	0

Especies

Pinus nigra Arn.

Límite Norte

Terrenos baldíos de Escalera por la divisoria de los Picones y Ceja de la Rocha de la Cerrada.

Límite Este

Terrenos baldíos de Escalera por las divisorias de aguas de Cerrillo Bolondro y de la Rocha de los Cebadales.

Límite Sur

Terrenos baldíos de Escalera por la Ceja de la Rocha de los Cebadales.

Límite Oeste

Terrenos baldíos de Escalera por los parajes El Collado y la Muela, puntal de la Piedra y Cuevas de los Ancerales.

Nº

214

Nombre

Puntal y Otros

Término Municipal

VALHERMOSO

Partido Judicial

Molina de Aragón

Pertenencia

Ayuntamiento de Valhermoso

Superficie total (ha)	63,5800	Superficie pública (ha)	63,5800
Superficie enclavados (ha)	0	Nº enclavados	0

Especies

Pinus sylvestris L.

Límite Norte

Terrenos yermos y eriales del común de vecinos de Escalera (hoy Valhermoso).

Límite Este

Terrenos yermos y eriales del común de vecinos de Escalera (hoy Valhermoso).

Límite Sur

Terrenos yermos y eriales de vecinos de Escalera (hoy Valhermoso) y monte de U.P. nº 241 "Los Llanos y otros" de la Entidad Local Menor de Lebrancón (hoy Corduente) en un punto.

Límite Oeste

Monte comunal la Entidad Local Menor de Lebrancón (hoy Corduente).

Nombre
La Reserva

Nº
215

Término Municipal
ZAOREJAS

Partido Judicial
Molina de Aragón

Pertenencia
Ayuntamiento de Zaorejas

Superficie total (ha)	147,0000	Superficie pública (ha)	138,0000
Superficie enclavados (ha)	9,0000	Nº enclavados	-

Especies
Pinus nigra Arn.

Límite Norte
Montes de U.P. nº 216 "Umbría de Lorente y otros" del Ayuntamiento de Zaorejas, y nº 124 "Cerro de los Corzos y Las Muelas" del Ayuntamiento de Cobeta.

Límite Este
Antiguo término municipal de Lebrancón (hoy Corduente).

Límite Sur
Monte de U.P. nº 146 "La Atalaya, Hoya de las Vacas y otros" de la Entidad Local Menor de Cuevas Labradas, en el término municipal de Corduente.

Límite Oeste
Fincas particulares y monte de U.P. nº 216 "Umbría de Lorente y otros" del Ayuntamiento de Zaorejas.

Nombre
Umbria de Lorente, Morrones, Cuesta de la Sal, La Hoya Llano, Cabezuela, Vallejo del Horno y Laderas

Nº
216

Término Municipal
ZAOREJAS

Partido Judicial
Molina de Aragón

Pertenencia
Ayuntamiento de Zaorejas

Superficie total (ha)	1.170,2050	Superficie pública (ha)	1.076,5850
Superficie enclavados (ha)	93,6200	Nº enclavados	-

Especies
Pinus nigra Arn.; *Quercus ilex* L.

Límite Norte
Yermos de los Matorrales, el Lomo, labores de Cañada de la Torrecilla y Barranco del Pozuelo.

Límite Este
Montes de U.P. nº 124 "Cerro de los Corzos y Las Muelas" del Ayuntamiento de Cobeta, y nº 215 "La Reserva" del Ayuntamiento de Zaorejas, y río Gallo.

Límite Sur
Río Gallo y río Tajo.

Límite Oeste
Monte de U.P. nº 283 "Buena Fuente del Sistol" de la Junta de Comunidades de Castilla-La Mancha en término de Olmeda de Cobeta.

Nº **217** Nombre **Pinar**

Término Municipal
ALOCÉN

Partido Judicial
Guadalajara

Pertenencia
Ayuntamiento de Alocén

Superficie total (ha)	346,5250	Superficie pública (ha)	337,3127
Superficie enclavados (ha)	9,2123	Nº enclavados	12

Especies
Pinus halepensis Mill.

Límite Norte
Embalse de Entrepeñas.

Límite Sur
Monte de U.P. nº 218 "Veguillas" de los propios y término municipal de Auñón.



Límite Este
Embalse de Entrepeñas; fincas particulares y de nuevo Embalse de Entrepeñas.

Límite Oeste
Tierras de labor y baldíos del término municipal de Alocén, en parte mediante el Barranco de las Huertas Nuevas o de Hortezueta.

Nº **218** Nombre **Veguillas**

Término Municipal
AUÑÓN

Partido Judicial
Guadalajara

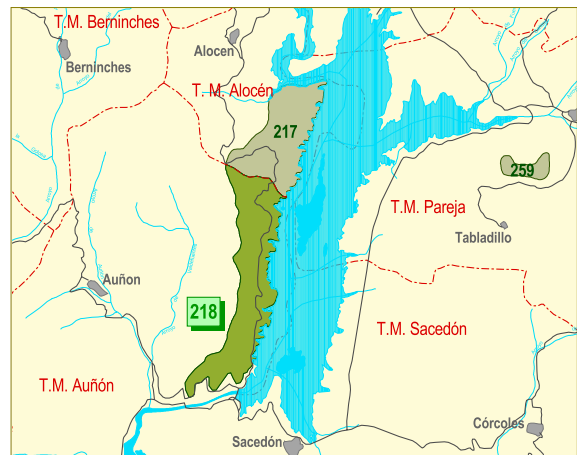
Pertenencia
Ayuntamiento de Auñón

Superficie total (ha)	626,8755	Superficie pública (ha)	598,4265
Superficie enclavados (ha)	28,4490	Nº enclavados	-

Especies
Pinus halepensis Mill.

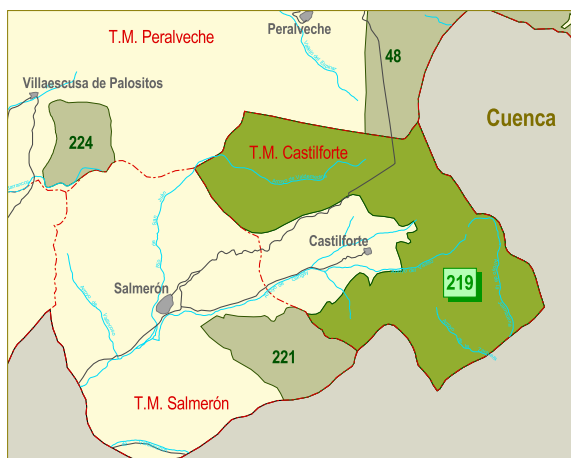
Límite Norte
Propiedades particulares de Auñón y monte de U.P. nº 217 "El Pinar" de Alocén.

Límite Sur
Poblado del Pantano de Entrepeñas y río Tajo.



Límite Este
Embalse de Entrepeñas.

Límite Oeste
Propiedades particulares de Auñón.



Nombre
Dehesa Boyal y El Machorro

Nº
219

Término Municipal
CASTILFORTE

Partido Judicial
Guadalajara

Pertenencia
Ayuntamiento de Castilforte

Superficie total (ha)	2.554,2500	Superficie pública (ha)	2.067,0000
Superficie enclavados (ha)	487,2500	Nº enclavados	-

Especies
Pinus nigra Arn.; *Quercus ilex* L.

Límite Norte
Término municipal de Peralveche.

Límite Este
Términos municipales de Alcantud y Arandilla, ambos de la provincia de Cuenca.

Límite Sur
Término de Valdeolivas de la provincia de Cuenca.

Límite Oeste
Monte U.P nº 221 "Dehesa del Buey Alhaja" de los propios y término municipal de Salmerón, fincas particulares en Castilforte y término municipal de Peralveche en su anejo Villaescusa de Palositos.



Nombre
Velasco, Valdecanalejas y Cerrada

Nº
220

Término Municipal
ROMANONES

Partido Judicial
Guadalajara

Pertenencia
Ayuntamiento de Romanones

Superficie total (ha)	590,0000	Superficie pública (ha)	569,2000
Superficie enclavados (ha)	20,8000	Nº enclavados	21

Especies
Pinus halepensis Mill.

Límite Norte
Baldíos particulares, camino de La Umbría y monte U.P. nº 46 "Quintanar" de los propios y término de Irueste.

Límite Este
Términos de Peñalver y Tendilla.

Límite Sur
Fincas particulares.

Límite Oeste
Baldíos y particulares.

Nº **221** Nombre **Dehesa del Buey Alhaja**

Término Municipal
SALMERÓN

Partido Judicial
Guadalajara

Pertenencia
Ayuntamiento de Salmerón

Superficie total (ha)	465,0000	Superficie pública (ha)	465,0000
Superficie enclavados (ha)	0	Nº enclavados	0

Especies
Quercus faginea Lam.

Límite Norte
Terrenos de particulares.

Límite Sur
Término de Valdeolivas de la provincia de Cuenca.



Límite Este
Monte de U.P. nº 219 "Dehesa Boyal" de Castilforte.

Límite Oeste
Terrenos de particulares.

Nº **222** Nombre **San Ginés y Valdevacas**

Término Municipal
TENDILLA

Partido Judicial
Guadalajara

Pertenencia
Ayuntamiento de Tendilla

Superficie total (ha)	124,0000	Superficie pública (ha)	124,0000
Superficie enclavados (ha)	0	Nº enclavados	0

Especies
Quercus faginea Lam.

Límite Norte
Propiedades particulares.

Límite Sur
Propiedades particulares.



Límite Este
Propiedades particulares.

Límite Oeste
Propiedades particulares.



Nombre
Pinar

Nº
223

Término Municipal
VALDECONCHA

Partido Judicial
Guadalajara

Pertenencia
Ayuntamiento de Valdeconcha

Superficie total (ha)	230,9125	Superficie pública (ha)	229,9500
Superficie enclavados (ha)	0,9625	Nº enclavados	3

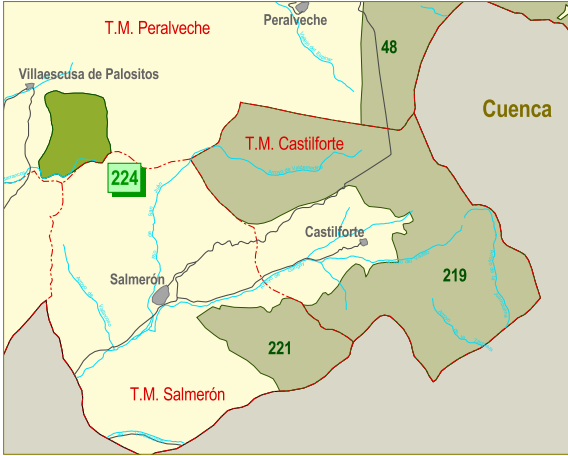
Especies
Pinus halepensis Mill.

Límite Norte
Fincas particulares.

Límite Este
Fincas particulares.

Límite Sur
Fincas particulares y término municipal de Pastrana.

Límite Oeste
Fincas particulares, carretera de Alhondiga a Pastrana y fincas particulares.



Nombre
Dehesa

Nº
224

Término Municipal
PERALVECHE

Partido Judicial
Guadalajara

Pertenencia
Ayuntamiento de Peralveche

Superficie total (ha)	213,0000	Superficie pública (ha)	213,0000
Superficie enclavados (ha)	0	Nº enclavados	0

Especies
Quercus faginea Lam.

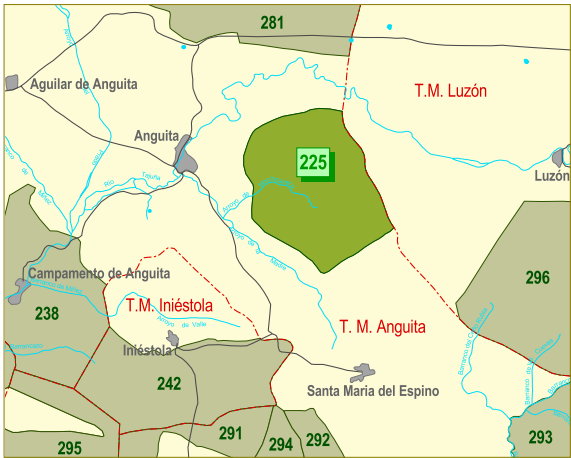
Límite Norte
Camino de Peralveche.

Límite Este
Camino de Los Arrieros.

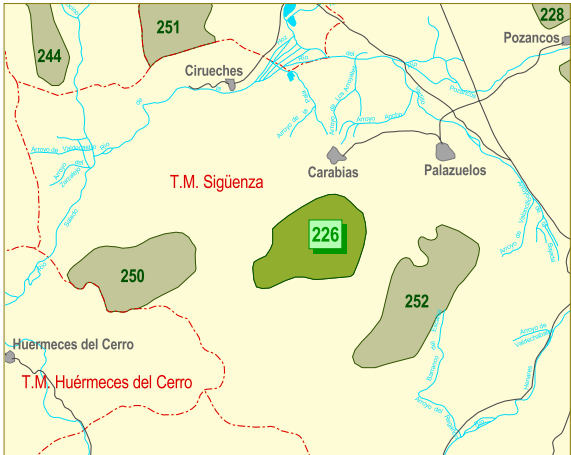
Límite Sur
Barranco de Balhondo.

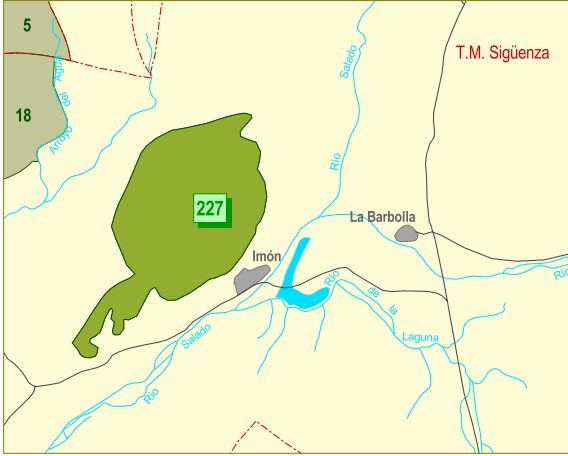
Límite Oeste
Camino de Donate.

Nº	Nombre	
225	Marojal y Dehesilla Vieja de Ratilla	
Término Municipal	Partido Judicial	
ANGUITA	Sigüenza	
Pertenencia		
Ayuntamiento de Anguita		
Superficie total (ha)	688,3375	Superficie pública (ha) 660,8697
Superficie enclavados (ha)	27,4678	Nº enclavados 23
Especies		
<i>Quercus pyreanica</i> Willd.		
Límite Norte	Camino de Anguita a Luzón.	
Límite Sur	Antiguo término municipal de Santa María del Espino y fincas particulares.	
Límite Este	Término municipal de Luzón.	
Límite Oeste	Senda de Ratilla o de las Parideras y fincas particulares.	



Nº	Nombre	
226	Marojal	
Término Municipal	Partido Judicial	
SIGÜENZA	Sigüenza	
Pertenencia		
Ayuntamiento de Sigüenza		
Superficie total (ha)	323,0000	Superficie pública (ha) 323,0000
Superficie enclavados (ha)	0	Nº enclavados 0
Especies		
<i>Quercus faginea</i> Lam.		
Límite Norte	Fincas particulares y baldíos del vecindario de Carabias.	
Límite Sur	Terrenos de labor y baldíos del vecindario de Carabias.	
Límite Este	Tierras de labor, baldíos del vecindario de Carabias y antiguo término municipal de Palazuelos (hoy Sigüenza).	
Límite Oeste	Baldíos del vecindario de Carabias.	





Nombre
Tajadal

Nº
227

Término Municipal
SIGÜENZA

Partido Judicial
Sigüenza

Pertenencia
Ayuntamiento de Sigüenza

Superficie total (ha)	214,0000	Superficie pública (ha)	214,0000
Superficie enclavados (ha)	0	Nº enclavados	0

Especies
Quercus faginea Lam.; *Quercus ilex* L.

Límite Norte
Antiguo término de Cercadillo (hoy Sigüenza), monte particular y antiguo término de La Barbolla (hoy Sigüenza).

Límite Este
Terrenos de particulares.

Límite Sur
Terrenos de particulares.

Límite Oeste
Terrenos de particulares y antiguo término de Cercadillo (hoy Sigüenza).



Nombre
Peña del Gato

Nº
228

Término Municipal
SIGÜENZA

Partido Judicial
Sigüenza

Pertenencia
Ayuntamiento de Sigüenza

Superficie total (ha)	214,0000	Superficie pública (ha)	210,0000
Superficie enclavados (ha)	4,0000	Nº enclavados	-

Especies
Quercus faginea Lam.; *Quercus ilex* L.

Límite Norte
Terrenos de particulares.

Límite Este
Terrenos de particulares.

Límite Sur
Terrenos de particulares.

Límite Oeste
Terrenos de particulares.

Nº
229 Nombre
Pinar

Término Municipal
SIGÜENZA

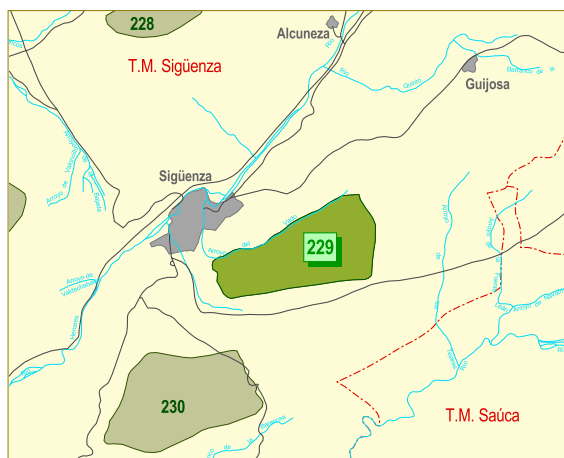
Partido Judicial
Sigüenza

Pertenencia
Ayuntamiento de Sigüenza

Superficie total (ha)	424,1169	Superficie pública (ha)	424,1169
Superficie enclavados (ha)	0	Nº enclavados	0

Especies

Pinus pinaster Ait.



Límite Norte

Parte del monte excluido, escarpes y peñascos de "La Pinadilla", propiedad del Ayuntamiento de Sigüenza y finca "La Lastra" propiedad de vecinos de Sigüenza.

Límite Este

Antiguo término municipal de Alcuneza (hoy Sigüenza), monte propiedad de Alcuneza y monte "Guijarrosa y Morretón" de la Mancomunidad de vecinos de Barbatona.

Límite Sur

Baldíos de Barbatona y finca "La Cuerda" de la propiedad de vecinos de Sigüenza.

Límite Oeste

Finca "La Cuerda" de la propiedad de vecinos de Sigüenza.

Nº
230 Nombre
Rebollar

Término Municipal
SIGÜENZA

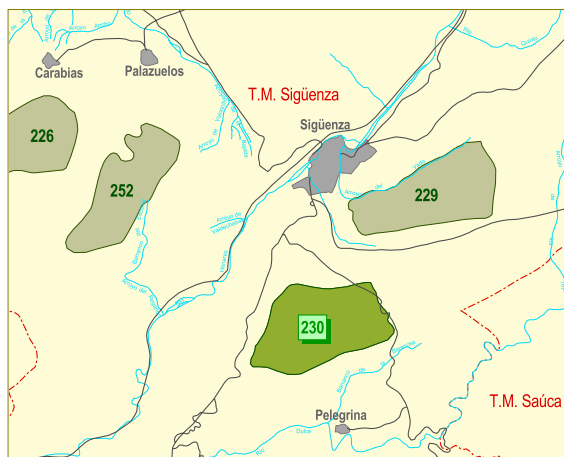
Partido Judicial
Sigüenza

Pertenencia
Ayuntamiento de Sigüenza

Superficie total (ha)	483,8740	Superficie pública (ha)	482,3803
Superficie enclavados (ha)	1,4937	Nº enclavados	-

Especies

Quercus faginea Lam.



Límite Norte

Terrenos de particulares.

Límite Este

Terrenos de particulares y antiguo término municipal de Pelegrina (hoy Sigüenza).

Límite Sur

Antiguos términos municipales de Pelegrina y La Cabrera (hoy Sigüenza).

Límite Oeste

Terrenos de particulares.



Nombre

Dehesa

Nº

231

Término Municipal
TORREMOCHA DEL CAMPO

Partido Judicial
Sigüenza

Pertenencia
Ayuntamiento de Torremocha del Campo

Superficie total (ha)	155,0000	Superficie pública (ha)	155,0000
Superficie enclavados (ha)	0	Nº enclavados	0

Especies
Quercus faginea Lam.

Límite Norte

Antiguo término municipal de La Cabrera (hoy Sigüenza) y terrenos de particulares.

Límite Este

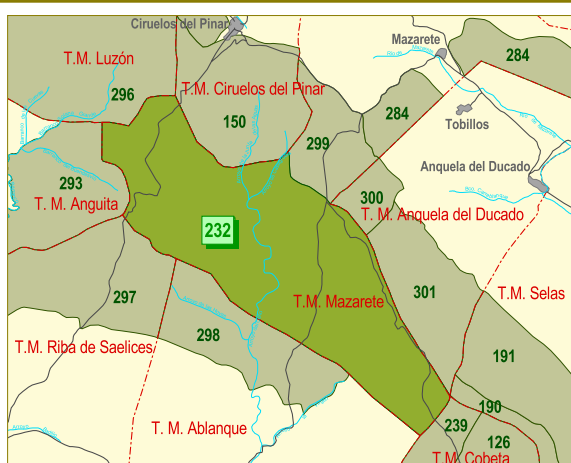
Terrenos de particulares.

Límite Sur

Carretera de Madrid a Zaragoza.

Límite Oeste

Término de Algora.



Nombre

Dehesa Común de Solanillos

Nº

232

Término Municipal
MAZARETE

Partido Judicial
Molina de Aragón

Pertenencia
Beneficencia Provincial

Superficie total (ha)	2.731,1001	Superficie pública (ha)	2.731,1001
Superficie enclavados (ha)	0	Nº enclavados	0

Especies
Pinus pinaster Ait.

Límite Norte

Montes de U.P. nº 296 "Pinar" del Ayuntamiento de Luzón y nº 150 "Monte Pinar" del Ayuntamiento de Ciruelos del Pinar.

Límite Este

Montes de U.P. nº 299 "El Pinar" en término municipal de Mazarete, nº 300 "El Pinarero" en el término municipal de Anquela del Ducado y nº 301 "Dehesa de la Mata" en el término municipal de Anquela del Ducado.

Límite Sur

Monte de U.P. nº 239 "Los Casares" del Ayuntamiento de Cobeta y término municipal de Ablanque.

Límite Oeste

Montes de U.P. nº 298 "Ceño Negrillo y la Virgen" en el término municipal de Ablanque, nº 297 "La Tasuguera" en el término municipal de Riba de Saelices, y nº 293 "El Bosque del Buen Desvío" en el término de Anguita.

Nº **233** Nombre **Tejera Negra y Renovizal**

Término Municipal Partido Judicial

--- ---

Pertenencia

Ayuntamiento de Cantalojas

Con este número estaba incluido en el Catálogo de 1.931 el monte denominado "Tejera Negra y Renovizal", de la pertenencia del Ayuntamiento de Cantalojas (Guadalajara) que, excluido del Catálogo, fue adquirido por el Patrimonio Forestal del Estado con fecha 28 de noviembre de 1.979, y se incorporó al Elenco de los Montes de dicho organismo con la clave GU-1027. Posteriormente fue transferido a la Comunidad Autónoma de Castilla-La Mancha en virtud del R.D. 1676/84, figurando en el Inventario de Bienes de la misma con la clave 1.1.288.

Nº **234** Nombre **Propiedades**

Término Municipal Partido Judicial

VILLANUEVA DE ALCORÓN Molina de Aragón

Pertenencia

Pueblo de Villanueva de Alcorón

Superficie total (ha)	3.391,0000	Superficie pública (ha)	3.391,0000
Superficie enclavados (ha)	0	Nº enclavados	0

Especies

Pinus sylvestris L.; *Pinus nigra* Arn.

Límite Norte

PARCELA I: Término de Armallones, labores de particulares de Villanueva de Alcorón, término de Armallones, monte de U.P. nº 86 "Palancar" de Villanueva de Alcorón, término de Zaorejas y monte de U.P. nº 83 "Cañada de la Sima" de Villanueva de Alcorón. PARCELA II: Término de Armallones. PARCELA III: Monte de U.P. nº 2 "La Plazuela" actualmente de la Junta de Comunidades de Castilla-La Mancha.

Límite Sur

PARCELA I: Término municipal de Carrascosa (Cuenca). PARCELA II: Camino de Armallones a El Recuenco y monte U.P. nº 2 "La Plazuela" actualmente de la Junta de Comunidades de Castilla-La Mancha. PARCELA III: Término de El Recuenco.



Límite Este

PARCELA I: Términos de Peñalén y de Valsalobre, este último de Cuenca. PARCELA II: Camino de Armallones a El Recuenco. PARCELA III: Monte de U.P. nº 85 "Dehesa" de Villanueva de Alcorón.

Límite Oeste

PARCELA I: Monte U.P. nº 84 "Carrascal Negro" del Ayuntamiento de Villanueva de Alcorón; labores y yermos de particulares; carretera de Huete a Tortuera y monte U.P. nº 85 "Dehesa" de Villanueva de Alcorón y Rambla de la Colmena. PARCELA II: Término municipal de Arbeteta. PARCELA III: Término municipal de El Recuenco.

Nº **235** Nombre **Dehesa Boyal y Barrancos**

Término Municipal Partido Judicial

ALGAR DE MESA Molina de Aragón

Pertenencia

Ayuntamiento de Algar de Mesa

Superficie total (ha)	661,0000	Superficie pública (ha)	250,0000
Superficie enclavados (ha)	411,0000	Nº enclavados	-

Especies

Quercus ilex L.

Límite Norte

Término municipal de Calmarza de la provincia de Zaragoza.

Límite Sur

Monte "Las Umbrías" de particulares.

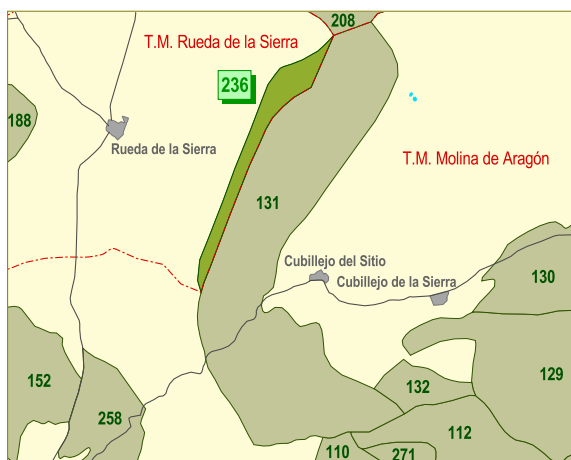


Límite Este

Término municipal de Milmarcos.

Límite Oeste

Término de Vilhel de Mesa y labores.



Nombre
Entredicho

Nº
236

Término Municipal
RUEDA DE LA SIERRA

Partido Judicial
Molina de Aragón

Pertenencia
Ayuntamiento de Rueda de la Sierra

Superficie total (ha)	154,0000	Superficie pública (ha)	154,0000
Superficie enclavados (ha)	0	Nº enclavados	0

Especies
Quercus faginea Lam.

Límite Norte

Baldíos de vecinos de Rueda de la Sierra.

Límite Este

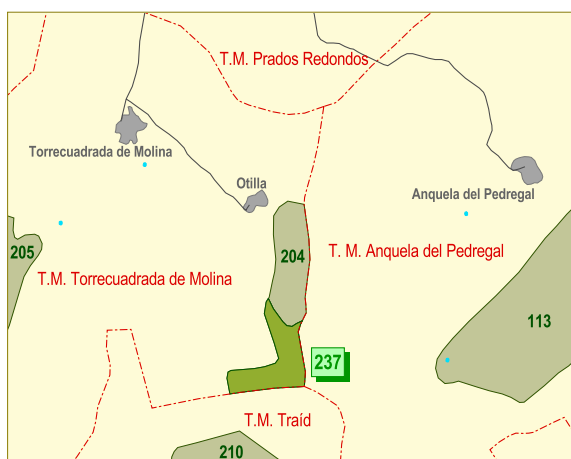
Monte de U.P. nº 131 "Matilla, Palancar y otros" del Ayuntamiento de Molina de Aragón (antes de Cubillejo del Sitio).

Límite Sur

Monte de U.P. nº 131 "Matilla, Palancar y otros" del Ayuntamiento de Molina de Aragón (antes de Cubillejo del Sitio).

Límite Oeste

Baldíos de vecinos de Rueda de la Sierra denominados "El Quejigar".



Nombre
Cerro del Colmenar y Barranco del Tormo

Nº
237

Término Municipal
TORRECUADRADA DE MOLINA

Partido Judicial
Molina de Aragón

Pertenencia
Entidad Local Menor de Otilla

Superficie total (ha)	100,0000	Superficie pública (ha)	100,0000
Superficie enclavados (ha)	0	Nº enclavados	0

Especies
Quercus faginea Lam.

Límite Norte

Monte de U.P. nº 204 "La Dehesa" de la Entidad Local Menor de Otilla, actualmente incluido en el Término de Torrecuadrada de Molina.

Límite Este

Finca "Lomas de Arriba" o "Cerro del Colmenar" de particulares de Anquela.

Límite Sur

Término de Traid.

Límite Oeste

Fincas de vecinos de Otilla.

Nº
238 Nombre
Pinar

Término Municipal
ANGUITA

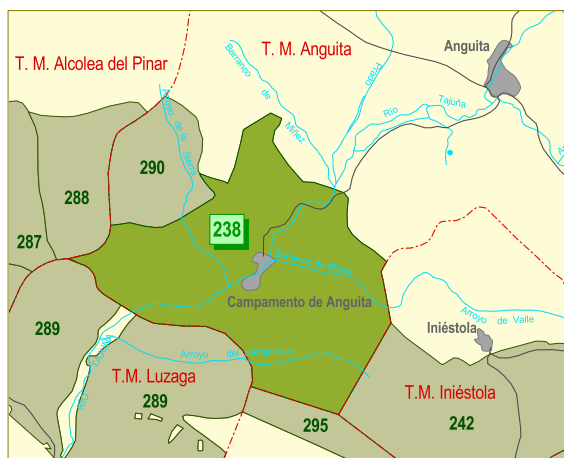
Partido Judicial
Sigüenza

Pertenencia
Ayuntamiento de Anguita

Superficie total (ha)	786,5647	Superficie pública (ha)	666,5600
Superficie enclavados (ha)	120,0047	Nº enclavados	-

Especies

Pinus pinaster Ait.; *Quercus ilex* L.



Límite Norte

Monte de U.P. nº 290 "Dehesa Boyal y Pinar" del Ayuntamiento de Anguita, fincas particulares de Anguita y camino bajo de Aguilar a Iniestola.

Límite Este

Monte de U.P. nº 242 "Pinar" del Ayuntamiento de Iniestola y término municipal de Iniestola.

Límite Sur

Montes de U.P. nº 289 "El Pinar" del Ayuntamiento de Luzaga y nº 295 "Dehesilla de Ocen y Humbría" del Ayuntamiento de La Hortezueta de Ocen.

Límite Oeste

Montes de U.P. nº 289 "El Pinar" del Ayuntamiento de Luzaga y nº 290 "Dehesa Boyal y Pinar" del Ayuntamiento de Anguita.

Nº
239 Nombre
Los Casares

Término Municipal
COBETA

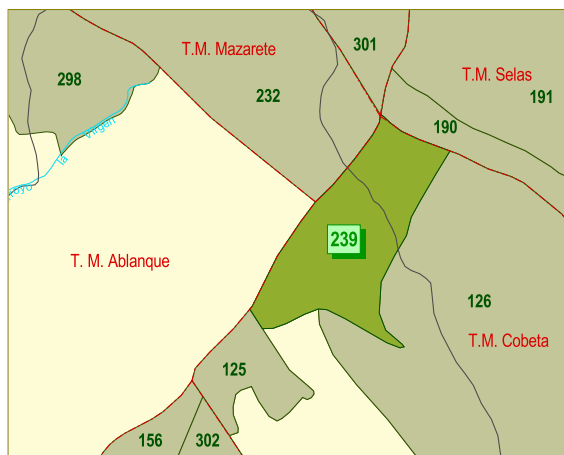
Partido Judicial
Molina de Aragón

Pertenencia
Ayuntamiento de Cobeta

Superficie total (ha)	270,3000	Superficie pública (ha)	270,3000
Superficie enclavados (ha)	0	Nº enclavados	0

Especies

Pinus pinaster Ait.; *Juniperus thurifera* L.



Límite Norte

Monte de U.P. nº 190 "Entredicho" de la Comunidad del Señorío de Molina y su Tierra en el término de Selas.

Límite Este

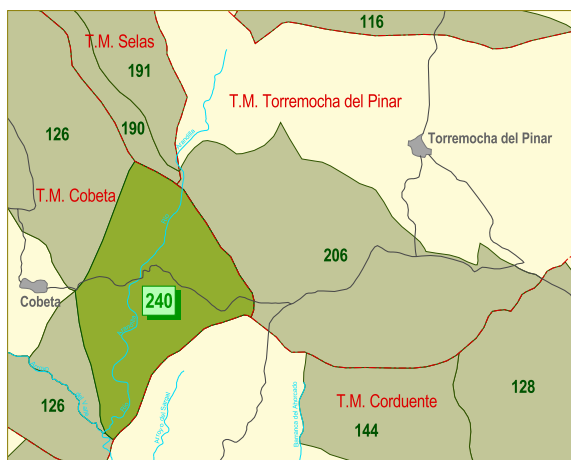
Monte de U.P. nº 126 "Dehesa Común" del Ayuntamiento de Cobeta.

Límite Sur

Monte de U.P. nº 126 "Dehesa Común" del Ayuntamiento de Cobeta, fincas particulares y monte de U.P. nº 125 "Cerro de los Pinos" del Ayuntamiento de Cobeta.

Límite Oeste

Monte Sabinar del Común y monte "La Virgen" ambos en término de Ablanque y monte de U.P. nº 232 "Dehesa Común de Solanillos" en término de Mazarete.



Nombre
Navavilla y Solana de Palancosa

Nº
240

Término Municipal
COBETA

Partido Judicial
Molina de Aragón

Pertenencia
Ayuntamiento de Cobeta

Superficie total (ha)	1.038,5500	Superficie pública (ha)	1.035,4500
Superficie enclavados (ha)	3,1000	Nº enclavados	1

Especies
Pinus pinaster Ait.

Límite Norte

Monte de U.P. nº 190 "Entredicho" de la Comunidad del Señorío de Molina y su Tierra en término de Seltas.

Límite Este

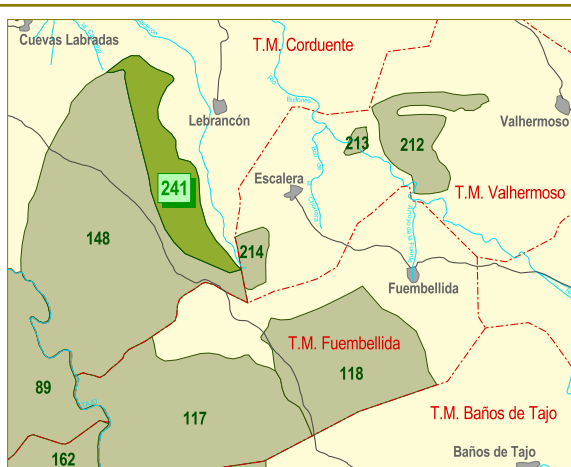
Monte de U.P. nº 206 "Dehesa y Pinar" en término de Torremocha del Pinar.

Límite Sur

Antiguo término municipal de Torrecilla del Pinar (hoy Corduente) y monte de U.P. nº 124 "Cerro de los Corzos y las Muelas" del Ayuntamiento de Cobeta.

Límite Oeste

Monte de U.P. nº 126 "Dehesa Común" del Ayuntamiento de Cobeta.



Nombre
Los Llanos, Los Cepillos, Puntal de la Cabeza y Puntal de las Peñas

Nº
241

Término Municipal
CORDUENTE

Partido Judicial
Molina de Aragón

Pertenencia
Entidad Local Menor de Lebrancón

Superficie total (ha)	354,2610	Superficie pública (ha)	354,2610
Superficie enclavados (ha)	0	Nº enclavados	0

Especies
Juniperus thurifera L.; *Pinus nigra* Arn.

Límite Norte

Monte "Agregado" del común de vecinos de la Entidad Local Menor de Cuevas Labradas, eriales y yermos del común de vecinos de la Entidad Local Menor de Lebrancón.

Límite Este

Terrenos eriales y yermos del común de vecinos de la Entidad Local Menor de Lebrancón.

Límite Sur

Monte de U.P. nº 148 "Rocha de la Carcoma y otros" de la Entidad Local Menor de Lebrancón.

Límite Oeste

Monte de U.P. nº 148 "Rocha de la Carcoma y otros" de la Entidad Local Menor de Lebrancón.

Nº
242 Nombre
Pinar

Término Municipal
INIÉSTOLA

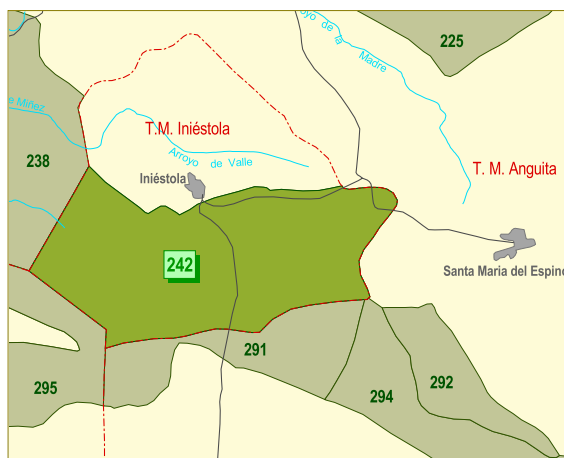
Partido Judicial
Sigüenza

Pertenencia
Ayuntamiento de Iniestola

Superficie total (ha)	619,2225	Superficie pública (ha)	617,6595
Superficie enclavados (ha)	1,5630	Nº enclavados	7

Especies

Pinus pinaster Ait.



Límite Norte

Terrenos de labor y baldíos en término de Iniestola, y con término municipal de Anguita.

Límite Este

Término municipal de Anguita en su anejo Santa María del Espino.

Límite Sur

Actuales montes de U. P. nº 291 "Dehesa y El Lomillo" del Ayuntamiento de Anguita y nº 295 "Dehesilla de Océn y Umbria" del Ayuntamiento de La Hortezueta de Océn.

Límite Oeste

Monte de U.P. nº 238 "Pinar" de los propios y término municipal de Anguita.

Nº
243 Nombre
Escambronado, La Dehesa y La Redonda

Término Municipal
YUNTA (LA)

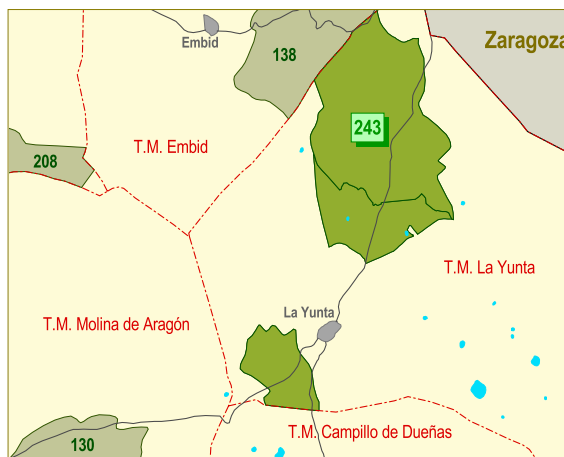
Partido Judicial
Molina de Aragón

Pertenencia
Ayuntamiento de La Yunta

Superficie total (ha)	1.038,4400	Superficie pública (ha)	681,1265
Superficie enclavados (ha)	357,3135	Nº enclavados	-

Especies

Quercus ilex L.; *Quercus faginea* Lam.



Límite Norte

PARCELA I "Escambronado, Pinilla y Llanos de la Muela": Término de Embid.
PARCELA II "La Dehesa": Vereda de Ganados, sembraduras y yermos de particulares.
PARCELA III "La Redonda": Sembraduras y vereda de ganados.

Límite Este

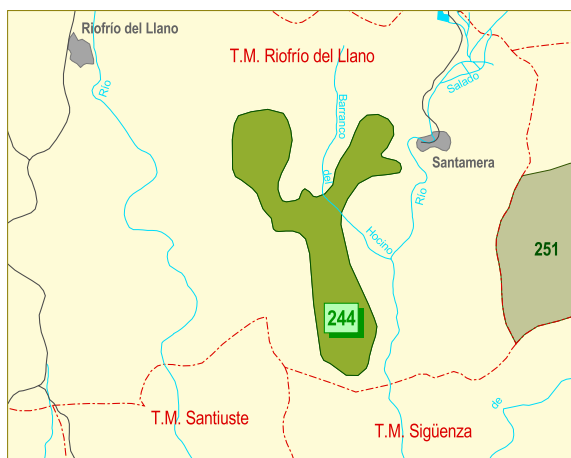
PARCELA I "Escambronado, Pinilla y Llanos de la Muela": Yermos, loma de pastos y monte de particulares.
PARCELA II "La Dehesa": Yermos y sembrados de particulares.
PARCELA III "La Redonda": Yermos y sembraduras.

Límite Sur

PARCELA I "Escambronado, Pinilla y Llanos de la Muela": Monte de particulares, sembradura y vereda de ganados.
PARCELA II "La Dehesa": Yermos y vereda de ganado.
PARCELA III "La Redonda": Término de Campillo.

Límite Oeste

PARCELA I "Escambronado, Pinilla y Llanos de la Muela": Monte particular y sembraduras.
PARCELA II "La Dehesa": Sembraduras.
PARCELA III "La Redonda": Rambla.



Nombre

Dehesa Hoya de la Parra

Nº

244

Término Municipal
RIOFRÍO DEL LLANO

Partido Judicial
Sigüenza

Pertenencia
Ayuntamiento de Riofrío del Llano

Superficie total (ha)	237,0000	Superficie pública (ha)	235,0000
Superficie enclavados (ha)	2,0000	Nº enclavados	-

Especies

Quercus ilex L.; *Quercus faginea* Lam.

Límite Norte

Camino del Horcajo a Riofrío, labores de particulares, nueva-mente camino de Riofrío y fincas particulares.

Límite Este

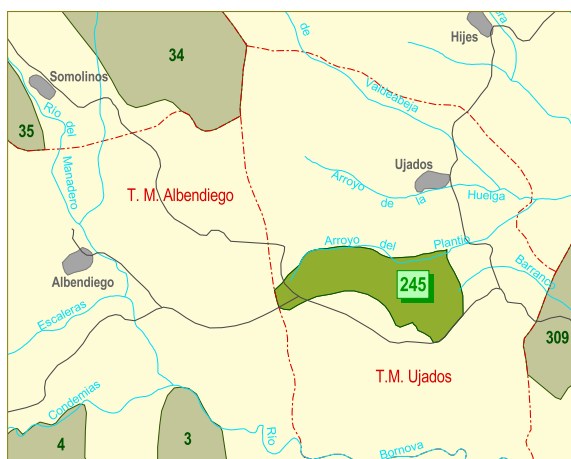
Labores de particulares, baldíos del común de vecinos por el Aro del Cambrenal y barranco del "Hocino" y labores de particulares de la vega del "Propago".

Límite Sur

Monte bajo de particulares por el barranco de "Valdejaral".

Límite Oeste

Monte bajo de particulares por el aro de la "Muela Vieja" y labores de particulares de Santamera (hoy Riofrío del Llano) y Riofrío del Llano.



Nombre

Dehesa Boyal de la Torrecilla

Nº

245

Término Municipal
UJADOS

Partido Judicial
Sigüenza

Pertenencia
Ayuntamiento de Ujados

Superficie total (ha)	196,2635	Superficie pública (ha)	196,2635
Superficie enclavados (ha)	0	Nº enclavados	0

Especies

Pinus pinaster Ait.; *Quercus pyrenaica* Willd.

Límite Norte

Arroyo de las Cuevas del Plantío.

Límite Este

Término municipal de Hijes y fincas particulares.

Límite Sur

Fincas particulares.

Límite Oeste

Término municipal de Albendiego.

Nº **246** Nombre **Dehesa y Monte Huevo**

Término Municipal
MIERLA (LA)

Partido Judicial
Guadalajara

Pertenencia
Ayuntamiento de La Mierla

Superficie total (ha)	211,0000	Superficie pública (ha)	211,0000
Superficie enclavados (ha)	0	Nº enclavados	0

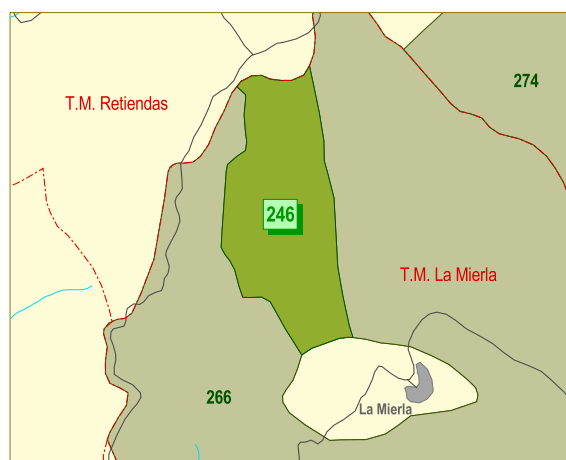
Especies
Quercus ilex L.

Límite Norte

Fincas particulares en el término municipal de Retiendas.

Límite Sur

Fincas particulares, fincas pertenecientes al Ayuntamiento de La Mierla y monte de U.P. nº 266 "La Mierla" de la Junta de Comunidades de Castilla-La Mancha en término de La Mierla.



Límite Este

Monte U.P. nº 266 "La Mierla" de la Junta de Comunidades de Castilla-La Mancha en término de La Mierla y fincas particulares.

Límite Oeste

Monte de U.P. nº 266 "La Mierla" de la Junta de Comunidades de Castilla-La Mancha en término de La Mierla.

Nº **247** Nombre **Dehesa de La Poveda**

Término Municipal
TORREMOCHA DEL CAMPO

Partido Judicial
Sigüenza

Pertenencia
Ayuntamiento de Torremocha del Campo

Superficie total (ha)	417,0000	Superficie pública (ha)	394,7700
Superficie enclavados (ha)	22,2300	Nº enclavados	-

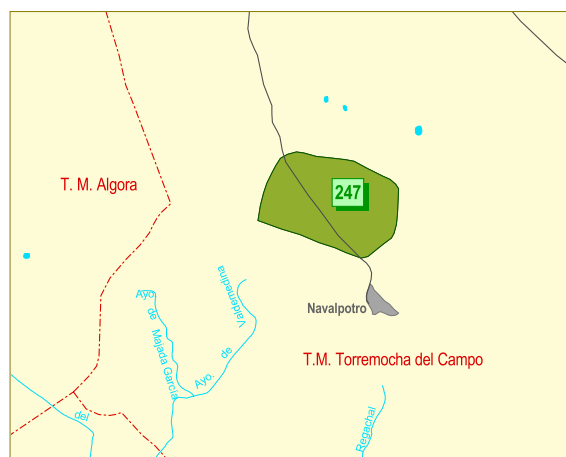
Especies
Quercus pyrenaica Willd.

Límite Norte

Labores de particulares y término municipal de Torremocha del Campo.

Límite Sur

Terrenos montuosos de particulares.



Límite Este

Antiguo término municipal de Fuensaviñán (hoy Torremocha del Campo) y terrenos montuosos de particulares.

Límite Oeste

Labores de particulares (camino de Torremocha a Navalpotro).

Nombre
El Monte

Nº
248

Término Municipal
CASA DE UCEDA

Partido Judicial
Guadalajara

Pertenencia
Ayuntamiento de Casa de Uceda

Superficie total (ha)	496,7000	Superficie pública (ha)	476,8025
Superficie enclavados (ha)	19,8975	Nº enclavados	10

Especies
Quercus faginea Lam.; *Quercus ilex* L.

Límite Norte
Cañada de la Fresnadilla, arroyo de Matarrubias y fincas particulares.

Límite Este
Fincas particulares y cañada de la Fresnadilla.

Límite Sur
Cañada de la Laguna María, Colada del Coto, Cañada de la Virgen y fincas particulares.

Límite Oeste
Fincas particulares y cañada de la Laguna María.

Nombre
Dehesa Boyal

Nº
249

Término Municipal
COGOLLUDO

Partido Judicial
Guadalajara

Pertenencia
Ayuntamiento de Cogolludo

Superficie total (ha)	288,5800	Superficie pública (ha)	287,6600
Superficie enclavados (ha)	0,9200	Nº enclavados	-

Especies
Quercus faginea Lam.

Límite Norte
Barranco de la Calera, terrenos montañosos de particulares y camino de Cogolludo a Membrillera.

Límite Este
Terreno montañoso de particulares.

Límite Sur
Terrenos de particulares y camino de Cogolludo a Carrascosa.

Límite Oeste
Labores de particulares.

Nº **250**

Nombre **Dehesa**

Término Municipal **SIGÜENZA**

Partido Judicial **Sigüenza**

Pertenencia **Ayuntamiento de Sigüenza**

Superficie total (ha)	118,6600	Superficie pública (ha)	111,2000
Superficie enclavados (ha)	7,4600	Nº enclavados	-

Especies
Quercus ilex L.

Límite Norte
Labores y terrenos de particulares.

Límite Sur
Monte de "Los Llanos" de particulares.

Límite Este
Antiguo término municipal de Carabias (hoy Sigüenza).

Límite Oeste
Baldíos de los vecinos.

Nº **251**

Nombre **Dehesa**

Término Municipal **OLMEDA DE JADRAQUE (LA)**

Partido Judicial **Sigüenza**

Pertenencia **Ayuntamiento de La Olmeda de Jadraque**

Superficie total (ha)	215,3200	Superficie pública (ha)	214,0900
Superficie enclavados (ha)	1,2300	Nº enclavados	-

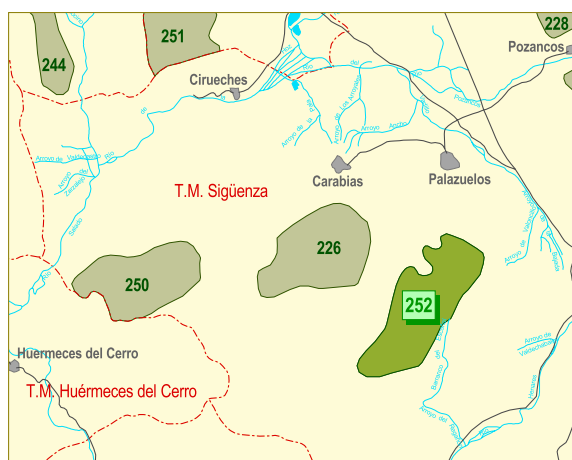
Especies
Quercus faginea Lam.; *Quercus ilex* L.

Límite Norte
Terrenos montañosos de particulares.

Límite Sur
Antiguo término municipal de Carabias (hoy Sigüenza).

Límite Este
Terrenos labrados y montañosos de particulares.

Límite Oeste
Antiguo término municipal de Carabias (hoy Sigüenza) y terrenos labrados y montañosos de particulares.



Nombre
Dehesa y Soto

№
252

Término Municipal
SIGÜENZA

Partido Judicial
Sigüenza

Pertenencia
Ayuntamiento de Sigüenza

Superficie total (ha)	356,1800	Superficie pública (ha)	356,1800
Superficie enclavados (ha)	0	Nº enclavados	0

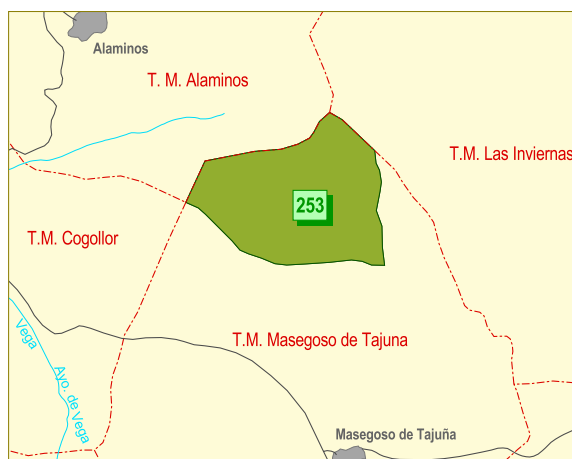
Especies
Quercus faginea Lam.; *Quercus ilex* L.

Límite Norte
Terrenos montañosos de particulares.

Límite Este
Terrenos montañosos de particulares y antiguo término municipal de Moratilla de Henares (hoy Sigüenza).

Límite Sur
Antiguo término municipal de Moratilla de Henares (hoy Sigüenza) y terrenos montañosos de particulares.

Límite Oeste
Terrenos labrados y montuosos de particulares.



Nombre
Las Narras

Nº
253

Término Municipal
MASEGOSO DE TAJUÑA

Partido Judicial
Guadalajara

Pertenencia
Ayuntamiento de Masegoso de Tajuña

Superficie total (ha)	258,5220	Superficie pública (ha)	251,0000
Superficie enclavados (ha)	7,5220	Nº enclavados	1

Especies
Quercus ilex L.; *Quercus faginea* Lam.; *Juniperus phoenicea*, L.; *Juniperus oxycedrus* L.

Límite Norte
Términos municipales de Alaminos y Las Inviernas.

Límite Este
 Término municipal de Las Inviernas y terrenos de monte de la pertenencia del Ayuntamiento de Masegoso de Tajuña y terrenos de labor de propietarios particulares.

Límite Sur
Terrenos de monte y labor de la pertenencia del Ayuntamiento de Masegoso de Tajuña y propietarios particulares.

Límite Oeste
Términos municipales de Cogollor y Alaminos.

Nº **254** Nombre **Dehesa Iruela**

Término Municipal
SAN ANDRÉS DEL REY

Partido Judicial
Guadalajara

Pertenencia
Ayuntamiento de San Andrés del Rey

Superficie total (ha)	250,0000	Superficie pública (ha)	250,0000
Superficie enclavados (ha)	0	Nº enclavados	0

Especies

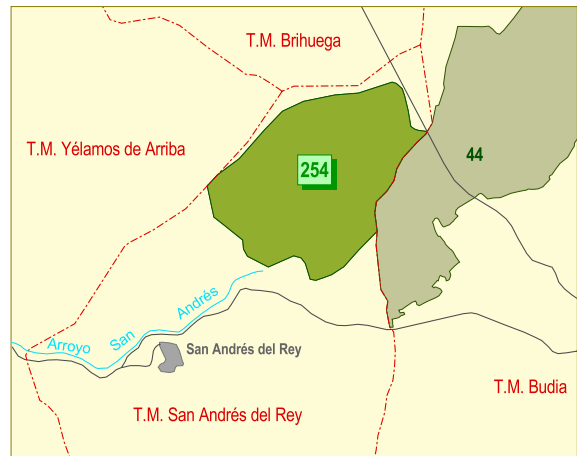
Quercus ilex L.; *Quercus faginea* Lam.; *Juniperus phoenicea* L.; *Juniperus oxycedrus* L.

Límite Norte

Fincas agrícolas de reemplazo de Concentración Parcelaria y propiedad de particulares de San Andrés del Rey.

Límite Sur

Carretera de San Andrés del Rey a Budia, Sacedón y Brihuega.



Límite Este

Masa común resultante de la Concentración Parcelaria y Cañada Real Soriana.

Límite Oeste

Arroyo de San Andrés, camino de la Alcarria, fincas de monte de particulares de San Andrés del Rey, finca de reemplazo de Concentración Parcelaria de Elisa de Mingo Sancho y fincas de labor y agrícola de propiedad particular del término municipal de Yélamos de Arriba.

Nº **255** Nombre **El Rebollar**

Término Municipal
YEBES

Partido Judicial
Guadalajara

Pertenencia
Ayuntamiento de Yebes

Superficie total (ha)	230,0000	Superficie pública (ha)	230,0000
Superficie enclavados (ha)	0	Nº enclavados	0

Especies

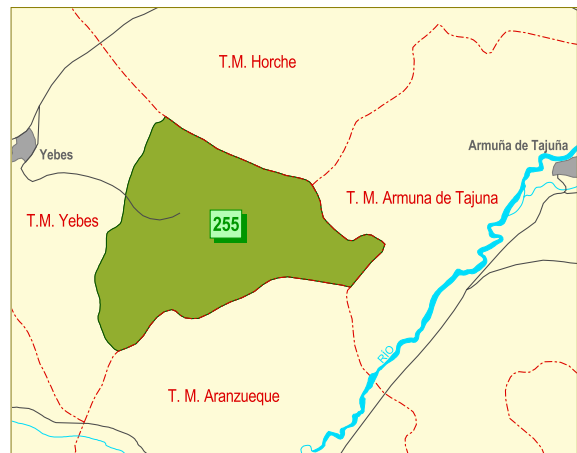
Quercus faginea Lam.

Límite Norte

Terrenos cultivados por particulares.

Límite Sur

Terrenos cultivados por particulares y término municipal de Aranzueque.



Límite Este

Terrenos cultivados por particulares.

Límite Oeste

Término municipal de Valdarachas y terrenos cultivados de particulares.



Nombre
Carravieja y Cuesta del Valle

Nº
256

Término Municipal
GUADALAJARA

Partido Judicial
Guadalajara

Pertenencia
Junta de Comunidades de Castilla-La Mancha

Superficie total (ha)	190,1200	Superficie pública (ha)	189,7200
Superficie enclavados (ha)	0,4000	Nº enclavados	1

Especies
Pinus halepensis Mill.

Límite Norte
PARCELA I: Fincas particulares en el término municipal de Tórtola de Henares.
PARCELA II: Fincas particulares y monte U.P. nº 267 "El Bustar y otros" actualmente de la Junta de Comunidades de Castilla-La Mancha en término de Guadalajara.

Límite Sur
PARCELA I: Fincas particulares.
PARCELA II: Fincas particulares.

Límite Este
PARCELA I: Fincas particulares y monte "La Solana, Fuente de Pablo, Fuente del Olmo y otros" del Ayuntamiento de Guadalajara.
PARCELA II: Fincas particulares.

Límite Oeste
PARCELA I: Fincas particulares.
PARCELA II: Fincas particulares.



Vista del M.U.P. nº 256

Nº **257** Nombre **Solana del Valle de Torija**

Término Municipal
TORIJA

Partido Judicial
Guadalajara

Pertenencia
Junta de Comunidades de Castilla-La Mancha

Superficie total (ha)	117,2139	Superficie pública (ha)	115,2128
Superficie enclavados (ha)	2,0011	Nº enclavados	5

Especies
Pinus halepensis Mill.

Límite Norte

Fincas de particulares del Llano de Torija.

Límite Sur

Fincas de particulares inmediatas a la carretera general de Madrid a Francia por Barcelona y terrenos expropiados para dicha carretera.



Límite Este

Fincas de particulares, en parte mediante la carretera general de Madrid a Francia por Barcelona.

Límite Oeste

Monte "La Solana, Fuente Pablo y otros" del Ayuntamiento y término municipal de Guadalajara.

Nº **258** Nombre **Las Cañadas de Rueda y Valdecarro**

Término Municipal
MOLINA DE ARAGÓN

Partido Judicial
Molina de Aragón

Pertenencia
Junta de Comunidades de Castilla-La Mancha

Superficie total (ha)	274,3500	Superficie pública (ha)	272,3840
Superficie enclavados (ha)	1,9660	Nº enclavados	3

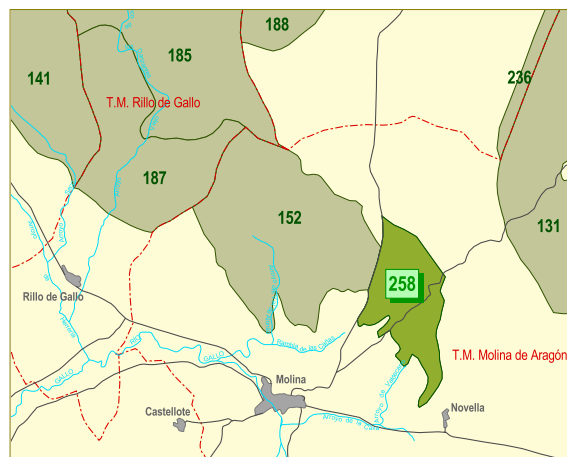
Especies
Pinus pinaster Ait.

Límite Norte

Monte de U.P. nº 152 "Las Tejeras" de Molina de Aragón mediante la carretera de Molina de Aragón a Daroca; finca particular "La Torre de Miguel Bon" de vecinos de Rueda de la Sierra y fincas particulares en el término municipal de Anchuela del Pedregal.

Límite Sur

Monte particular "Novella" en término de Anchuela del Pedregal y fincas particulares.

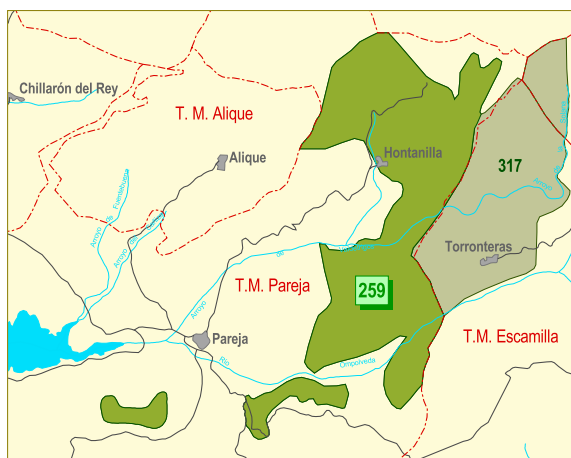


Límite Este

Monte particular "Novella" en término de Anchuela del Pedregal; finca particular "Cerrada de los Civiles"; nuevamente monte particular "Novella" y finca "Cerrada del Botica".

Límite Oeste

Fincas particulares en parte mediante la carretera de Cubillejo del Sitio y la carretera de Molina de Aragón a Daroca.



Nombre

Baldíos, Hontanillas, Sayón y San Gil

Nº

259

Término Municipal

PAREJA

Partido Judicial

Guadalajara

Pertenencia

Junta de Comunidades de Castilla-La Mancha

Superficie total (ha)	1.123,7050	Superficie pública (ha)	1.107,7550
Superficie enclavados (ha)	15,9500	Nº enclavados	12

Especies

Pinus halepensis Mill.; *Pinus nigra* Arn.

Límite Norte

PARCELA I: Término municipal de Trillo en su agregado La Puerta y monte "La Iglesia".

PARCELA II: Fincas particulares de la vega del río Ompolveda.

PARCELA III: Fincas particulares en el paraje "La Aguzadora".

Límite Este

PARCELA I: Monte GU-1029 "Torronteras" y fincas particulares en el término municipal de Escamilla.

PARCELA II: Fincas particulares de la vega del río Ompolveda.

PARCELA III: Fincas particulares en el paraje "La Aguzadora".

Límite Sur

PARCELA I: Fincas del Ayuntamiento y de particulares en el antiguo término municipal de Casasana (hoy Pareja) y fincas particulares en la vega del río Ompolveda.

PARCELA II: Fincas en el antiguo término Casasana (hoy Pareja).

PARCELA III: Fincas particulares en el paraje "La Aguzadora".

Límite Oeste

PARCELA I: Fincas particulares, monte "Rebollarejo, Rebollar y Matapollos" del Ayuntamiento de Pareja, monte "Navajillas, La Vicenta, etc" del antiguo término de Hontanillas (hoy Pareja), y términos municipales de Alique y antiguo término de Cereceda (hoy Pareja).

PARCELA II: Fincas particulares, mediante la senda de Casasana.

PARCELA III: Fincas particulares en el paraje "La Aguzadora".



Nombre

Peña Cuchillo y otros

Nº

260

Término Municipal

TRILLO

Partido Judicial

Guadalajara

Pertenencia

Junta de Comunidades de Castilla-La Mancha

Superficie total (ha)	951,6036	Superficie pública (ha)	922,3900
Superficie enclavados (ha)	29,2136	Nº enclavados	-

Especies

Pinus nigra Arn.; *Pinus halepensis* Mill.

Límite Norte

Embalse de la presa de Entrepeñas en el río Tago.

Límite Este

Fincas particulares en el antiguo término municipal de Viana de Mondejar, actualmente integrado en el término municipal de Trillo.

Límite Sur

Propiedades particulares del antiguo término de La Puerta (hoy Trillo) y carretera de Masegoso a Sacedón a la Solana.

Límite Oeste

Monte de libre disposición "Hoya Antón y otros" del antiguo municipio de Cereceda (hoy Pareja) y monte de U.P. nº 69 "Monte Alejo" del Ayuntamiento de Trillo.

Nº
261 Nombre
Jocar

Término Municipal
ARBANCÓN

Partido Judicial
Guadalajara

Pertenencia

Junta de Comunidades de Castilla-La Mancha

Superficie total (ha)	2.107,1300	Superficie pública (ha)	2.107,1015
Superficie enclavados (ha)	0,0285	Nº enclavados	2

Especies

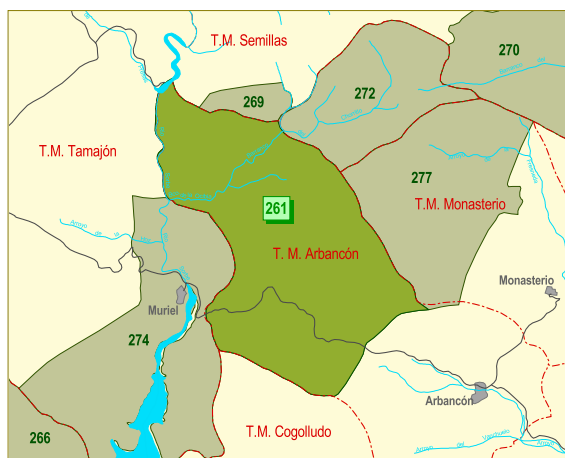
Pinus nigra Arn.; *Pinus pinaster* Ait.

Límite Norte

Monte "Bienes Comunes" y monte de U.P. nº 269 "Fuente de la Cueva y otros" de la Junta de Comunidades de Castilla-La Mancha, en término municipal de Semillas.

Límite Sur

Fincas particulares en el término de Arbancón, fincas de particulares denominadas "Sociedad de Semillas" en término municipal de Arbancón y monte de la Junta de Comunidades de Castilla-La Mancha GU-1034 "Los Llanos" en término de Cogolludo, en su anejo Romerosa.



Límite Este

Montes de U.P. nº 272 "Santotis" en término de Arroyo de las Fraguas y nº 277 "Fraguas" en término de Monasterio, ambos de la Junta de Comunidades de Castilla-La Mancha.

Límite Oeste

Monte de U.P. nº 274 "Muriel - Sacedoncillo" y monte GU-1037 "Almurieta", ambos de la Junta de Comunidades de Castilla-La Mancha en término de Tamajón.

Nº
262 Nombre
Solana de Valdetrillo, La Frenera y Solana de la Peña del Tormo

Término Municipal
ZARZUELA DE JADRAQUE

Partido Judicial
Sigüenza

Pertenencia

Junta de Comunidades de Castilla-La Mancha

Superficie total (ha)	209,5550	Superficie pública (ha)	209,5550
Superficie enclavados (ha)	0	Nº enclavados	0

Especies

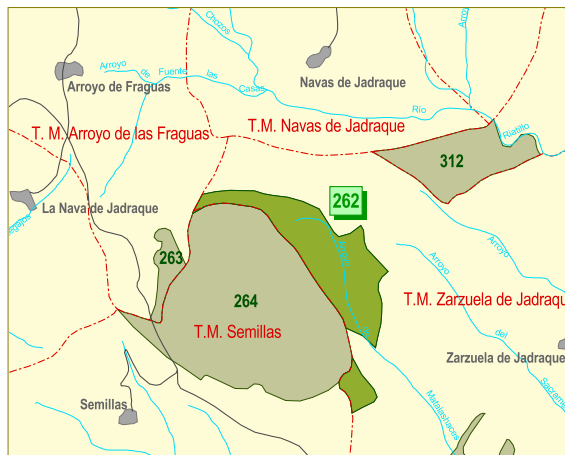
Pinus pinaster Ait.

Límite Norte

PARCELA I: Terrenos del común de vecinos de Arroyo de Fraguas, Navas de Jadraque y Las Cabezas.
PARCELA II: Monte U.P. nº 264 "Las Cabezas" de la Junta de Comunidades de Castilla-La Mancha en término de Semillas.

Límite Sur

PARCELA I: Monte de U.P. nº 264 "Las Cabezas" de la Junta de Comunidades de Castilla-La Mancha en el término de Semillas y monte "Bienes Comunes" de Zarzuela de Jadraque mediante el barranco de Fuente Encabo.
PARCELA II: Monte "Bienes Comunes" del Ayuntamiento de Zarzuela de Jadraque.

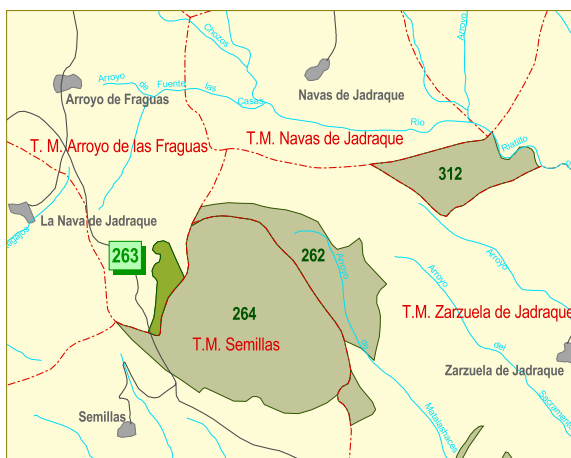


Límite Este

PARCELA I: Terrenos de común de vecinos de Las Cabezas, Arroyo de Fraguas y Navas de Jadraque mediante el camino de Arroyo de Fraguas a Alcorlo y monte "Bienes Comunes" de Zarzuela de Jadraque.
PARCELA II: Monte "Bienes Comunes" del Ayuntamiento de Zarzuela de Jadraque mediante el camino de Las Cabezas a Alcorlo.

Límite Oeste

PARCELA I: Monte de U.P. nº 264 "Las Cabezas" de la Junta de Comunidades de Castilla-La Mancha en término de Semillas y terrenos del común de vecinos de Arroyo de Fraguas en su término municipal.
PARCELA II: Fincas particulares y monte "Bienes Comunes" del Ayuntamiento de Semillas en su término municipal.



Nombre
El Reajo

Nº
263

Término Municipal
ARROYO DE LAS FRAGUAS

Partido Judicial
Sigüenza

Pertenencia
Junta de Comunidades de Castilla-La Mancha

Superficie total (ha)	34,7175	Superficie pública (ha)	34,7175
Superficie enclavados (ha)	0	Nº enclavados	0

Especies
Pinus pinaster Sol.

Límite Norte

Fincas particulares, en parte mediante el barranco Fuente Encabo.

Límite Este

Fincas particulares en parte mediante el barranco Fuente Encabo y monte de U.P. nº 264 "Las Cabezadas" de la Junta de Comunidades de Castilla-La Mancha en término de Semillas.

Límite Sur

Monte de U.P. nº 264 "Las Cabezadas" de la Junta de Comunidades de Castilla-La Mancha en término de Semillas.

Límite Oeste

Fincas particulares en parte mediante la carretera de Veguillas a Arroyo de Fraguas, el Camino Real y los barrancos de La Hoya y el Reajo.



Nombre
Las Cabezadas

Nº
264

Término Municipal
SEMILLAS

Partido Judicial
Sigüenza

Pertenencia
Junta de Comunidades de Castilla-La Mancha

Superficie total (ha)	543,3424	Superficie pública (ha)	543,3319
Superficie enclavados (ha)	0,0105	Nº enclavados	-

Especies
Pinus pinaster Ait.; *Quercus ilex* L.; *Populus* sp.

Límite Norte

Parcela I del monte de U.P. nº 262 "Solana de Valdetrillo y otros" de la Junta de Comunidades de Castilla-La Mancha en el término municipal de Zarzuela de Jadraque.

Límite Este

Monte "Bienes Comunes" de Zarzuela de Jadraque y Parcela II del monte de U.P. nº 262 "Solana de Valdetrillo y otros" de la Junta de Comunidades de Castilla-La Mancha en término municipal de Zarzuela de Jadraque.

Límite Sur

Parcela II del monte de U.P. nº 262 "Solana de Valdetrillo y otros" de la Junta de Comunidades de Castilla-La Mancha en el término municipal de Zarzuela de Jadraque y fincas particulares en parte mediante el barranco de Majadahonda.

Límite Oeste

Fincas particulares en término municipal de El Ordial, en un solo punto, fincas particulares en el término municipal de Arroyo de Fraguas, monte de U.P. nº 263 "El Reajo" de la Junta de Comunidades de Castilla-La Mancha en término de Arroyo de Fraguas y nuevamente fincas particulares en término municipal de Arroyo de Fraguas.

Nº **265** Nombre **Vertientes del Arroyo de Matalayegua, Matallanilla, Las Aceruelas y otros**

Término Municipal
VALDESOTOS

Partido Judicial
Guadalajara

Pertenencia
Junta de Comunidades de Castilla-La Mancha

Superficie total (ha)	1.522,4915	Superficie pública (ha)	1.522,4915
Superficie enclavados (ha)	0	Nº enclavados	0

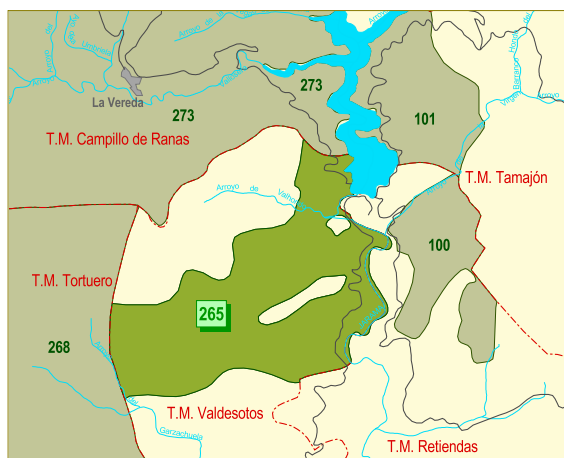
Especies
Pinus pinaster Ait.; *Pinus nigra* Arn.

Límite Norte

Monte de U.P. nº 273 "La Vereda, Matallana y El Vado" de la Junta de Comunidades de Castilla-La Mancha en término de Campillo de Ranas.

Límite Sur

Línea de términos de Valdesotos y Retiendas, barranco de Bustariego y fincas de propiedad particular en Valdesotos.



Límite Este

Curva de máximo embalse de la presa de El Vado desde la línea de términos de Valdesotos y El Vado, La Vereda, hasta la presa de El Vado, río Jarama aguas abajo hasta la cola del embalse de Bonabal hasta la línea de términos de Valdesotos y Retiendas.

Límite Oeste

Monte U.P. nº 268 "El Botijoso" de la Junta de Comunidades de Castilla-La Mancha en término de Tortuero.

Nº **266** Nombre **La Mierla**

Término Municipal
MIERLA (LA)

Partido Judicial
Guadalajara

Pertenencia
Junta de Comunidades de Castilla-La Mancha

Superficie total (ha)	1.684,9000	Superficie pública (ha)	1.684,9000
Superficie enclavados (ha)	0	Nº enclavados	0

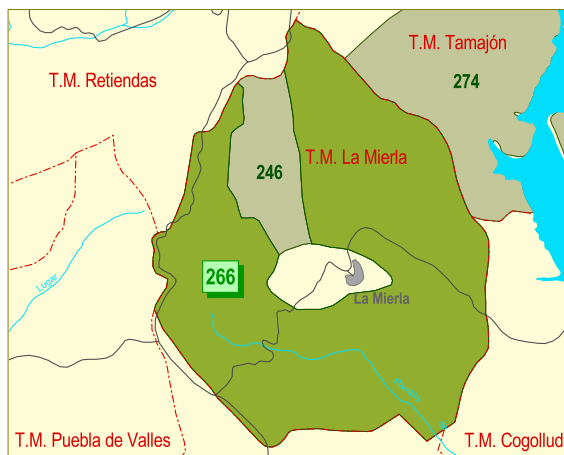
Especies
Pinus pinaster Ait.

Límite Norte

Fincas particulares en término de Retiendas, monte de U.P. nº 246 "Dehesa y Monte Hueco" y fincas particulares, ambos en término de La Mierla, fincas particulares en término de Tamajón y monte U.P. nº 274 "Muriel y Sacedoncillo" de la Junta de Comunidades de Castilla-La Mancha en el término de Tamajón.

Límite Sur

Fincas particulares en término de Puebla de Beleña.

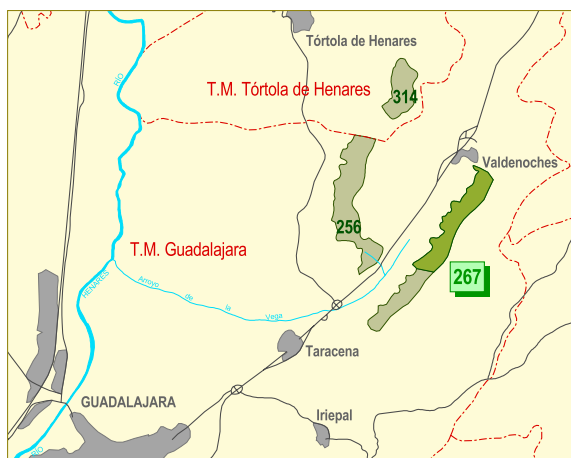


Límite Este

Monte de U.P. nº 274 "Muriel y Sacedoncillo" de la Junta de Comunidades de Castilla-La Mancha en término de Tamajón y fincas particulares en el antiguo término de Beleña de Sorbe (hoy Cogolludo).

Límite Oeste

Cordel General de las Merinas, monte GU-1036 "Renés" en Puebla de Beleña, Cordel de Ganados que lo separa del monte GU-1004 "Vertientes del Arroyo del Lugar y otros" en término de Puebla de Valles y fincas particulares en el término de Retiendas.



Nombre
El Bustar y otros

Nº
267

Término Municipal
GUADALAJARA

Partido Judicial
Guadalajara

Pertenencia
Junta de Comunidades de Castilla-La Mancha

Superficie total (ha)	64,7600	Superficie pública (ha)	61,5000
Superficie enclavados (ha)	3,2600	Nº enclavados	-

Especies
Pinus halepensis Mill.

Límite Norte

Monte "Laderas y otros" del antiguo municipio de Valdenoches (Guadalajara).

Límite Este

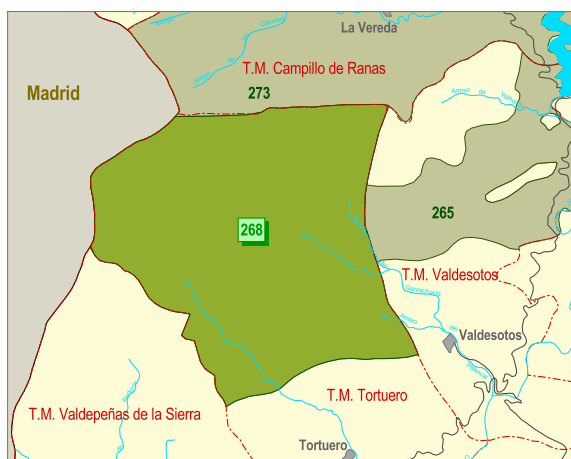
Fincas particulares en los antiguos términos de Valdenoches e Iriepal (hoy Guadalajara).

Límite Sur

Parcela "Cuesta del Valle" del monte de U.P. nº 256 "Carravieja y Cuesta del Valle" de la Junta de Comunidades de Castilla-La Mancha en el término de Guadalajara.

Límite Oeste

Labores de particulares, camino de Taracena a Valdenoches y fincas particulares.



Nombre
El Botijoso

Nº
268

Término Municipal
TORTUERO

Partido Judicial
Guadalajara

Pertenencia
Junta de Comunidades de Castilla-La Mancha

Superficie total (ha)	2.931,0000	Superficie pública (ha)	2.931,0000
Superficie enclavados (ha)	0	Nº enclavados	0

Especies
Pinus sylvestris L.; *Pinus nigra* Arn.; *Pinus pinaster* Ait.

Límite Norte

Término municipal de Valle del Villar (Madrid) y monte de U.P. nº 273 "La Vereda, Matallana y El Vado" de la Junta de Comunidades de Castilla-La Mancha en el término de Campillo de Ranas.

Límite Este

Monte de U.P. nº 265 "Vertientes del Arroyo Matalayegua, Matallanilla, Las Aceruelas y otros" de la Junta de Comunidades de Castilla-La Mancha en el término de Valdesotos y fincas particulares.

Límite Sur

Finca los Baldíos.

Límite Oeste

Monte "Fuente del Valle y Porrino" del Ayuntamiento de Valdepeñas de la Sierra, monte "La Paranza" del antiguo municipio de Alpedrete de la Sierra (hoy Valdepeñas de la Sierra) y monte GU-1002 "Collado Santo" de la pertenencia de la Junta de Comunidades de Castilla-La Mancha en Valdepeñas de la Sierra.

Nº **269** Nombre **Fuente de la Cueva, Retortilla, Matalonguilla y otros**

Término Municipal SEMILLAS Partido Judicial Sigüenza

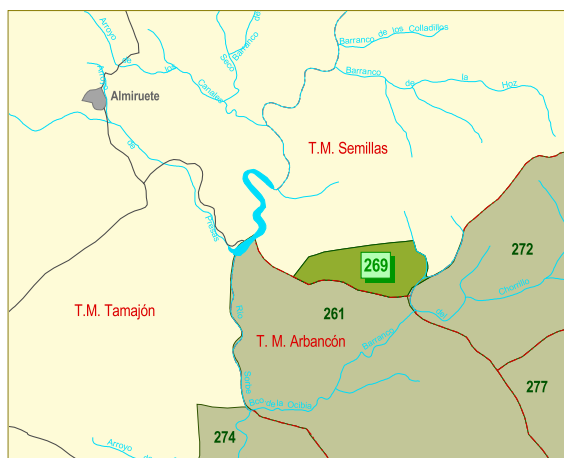
Pertenencia
Junta de Comunidades de Castilla-La Mancha

Superficie total (ha)	104,0000	Superficie pública (ha)	104,0000
Superficie enclavados (ha)	0	Nº enclavados	0

Especies
Pinus pinaster Ait.; *Pinus nigra* Arn.

Límite Norte
Monte "Bienes Comunes" del Ayuntamiento de Semillas.

Límite Sur
Monte de U.P. nº 261 "Jocar" de la Junta de Comunidades de Castilla-La Mancha en término de Arbancón.



Límite Este
Barranco Matalonguilla y monte de U.P. nº 272 "Santotis" de la Junta de Comunidades de Castilla-La Mancha en el término municipal de Arroyo de Fraguas.

Límite Oeste
Monte de U.P. nº 261 "Jocar" de la Junta de Comunidades de Castilla-La Mancha en término de Arbancón.

Nº **270** Nombre **Robredarcas, Umbría de los Parejones y Canalejas, Barranco y Otros.**

Término Municipal SEMILLAS Partido Judicial Sigüenza

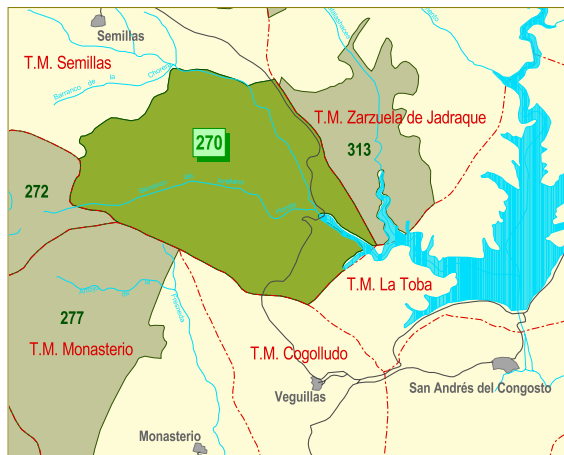
Pertenencia
Junta de Comunidades de Castilla-La Mancha

Superficie total (ha)	1.495,9170	Superficie pública (ha)	1.495,9170
Superficie enclavados (ha)	0	Nº enclavados	0

Especies
Pinus pinaster Ait.

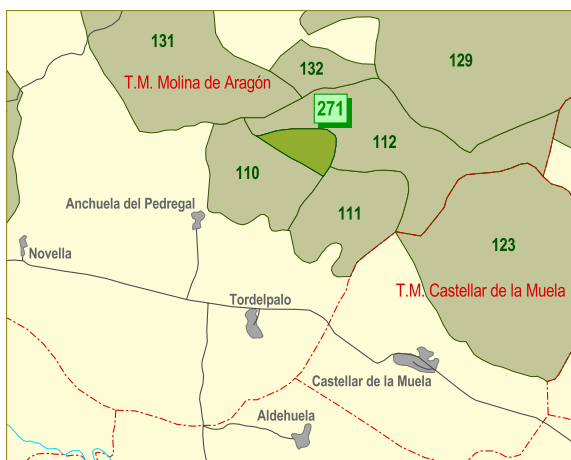
Límite Norte
Monte "Bienes Comunes" en el término municipal de Semillas.

Límite Sur
Fincas particulares en el término de Alcorlo, Pantano de Hondo, fincas particulares en los antiguos términos de Alcorlo (hoy La Toba) y Veguillas (hoy Cogolludo), monte U.P. nº 277 "Fraguas" de la Junta de Comunidades de Castilla-La Mancha en el término municipal de Monasterio y monte de U.P. nº 272 "Santotis" de la Junta de Comunidades de Castilla-La Mancha en el término municipal de Arroyo de Fraguas.



Límite Este
Monte "Bienes Comunes" en el término municipal de Zarzuela de Jadraque.

Límite Oeste
Monte de U.P. nº 272 "Santotis" de la Junta de Comunidades de Castilla-La Mancha en el término municipal de Arroyo de Fraguas.



Nombre

Monte Gordo

Nº

271

Término Municipal
MOLINA DE ARAGÓN

Partido Judicial
Molina de Aragón

Pertenencia
Junta de Comunidades de Castilla-La Mancha

Superficie total (ha)	89,5000	Superficie pública (ha)	89,5000
Superficie enclavados (ha)	0	Nº enclavados	0

Especies
Pinus pinaster Ait.

Límite Norte

Monte de U.P. nº 112 "Común de Caldereros" de la pertenencia de la Comunidad del Señorío de Molina y su Tierra.

Límite Este

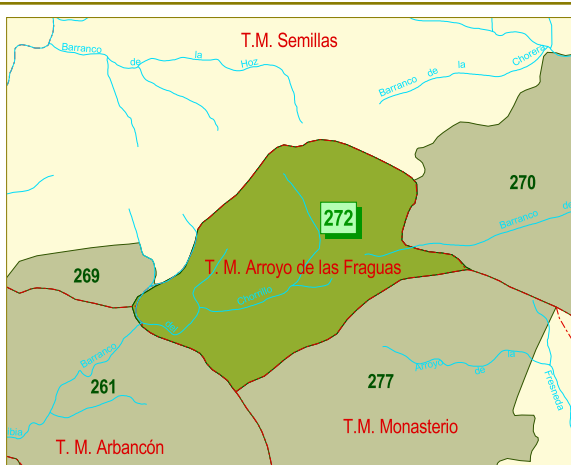
Monte de U.P. nº 111 "Dehesa Vieja" de la pertenencia del Ayuntamiento de Molina de Aragón.

Límite Sur

Monte de U.P. nº 110 "Dehesa Boyal" del Ayuntamiento de Molina de Aragón.

Límite Oeste

Monte de U.P. nº 110 "Dehesa Boyal" del Ayuntamiento de Molina de Aragón y camino de Castellar a Cubillo del Sitio.



Nombre

Santotis

Nº

272

Término Municipal
ARROYO DE LAS FRAGUAS

Partido Judicial
Sigüenza

Pertenencia
Junta de Comunidades de Castilla-La Mancha

Superficie total (ha)	757,5701	Superficie pública (ha)	743,2184
Superficie enclavados (ha)	14,3517	Nº enclavados	-

Especies
Pinus sylvestris L.; *Pinus pinaster* Ait.

Límite Norte

Bienes comunales del término y Ayuntamiento de Semillas y fincas particulares en término de Semillas.

Límite Este

Monte de U.P. nº 270 "Robredarcas y Otros" de la Junta de Comunidades de Castilla-La Mancha en término de Semillas.

Límite Sur

Monte de U.P. nº 277 "Fraguas" de la Junta de Comunidades de Castilla-La Mancha en término de Monasterio.

Límite Oeste

Monte de U.P. nº 261 "Jocar" de la Junta de Comunidades de Castilla-La Mancha en término de Arancón, monte de U.P. nº 269 "Fuente de la Cueva y otros" de la Junta de Comunidades de Castilla-La Mancha en término de Semillas.

Nº **273** Nombre **La Vereda, Matallana y El Vado**

Término Municipal
CAMPILLO DE RANAS

Partido Judicial
Guadalajara

Pertenencia
Junta de Comunidades de Castilla-La Mancha

Superficie total (ha)	3.978,0000	Superficie pública (ha)	3.978,0000
Superficie enclavados (ha)	0	Nº enclavados	0

Especies
Pinus sylvestris L.; *Pinus nigra* Arn.; *Pinus pinaster* Ait.



Límite Norte

Fincas particulares en término municipal de El Cardoso de la Sierra y río Jarama.

Límite Este

Embalse del pantano de El Vado.

Límite Sur

Montes U.P. nº 265 "Vertientes del Arroyo de Matalayegua y otros" en término de Valdesotos y nº 268 "El Botijoso" en término de Tortuero, de la Junta de Comunidades de Castilla-La Mancha.

Límite Oeste

Finca particular en término municipal de Puebla de la Sierra (Madrid) y monte GU-1045 "Montes Claros" de la Junta de Comunidades de Castilla-La Mancha en el término municipal de El Cardoso de la Sierra.

Nº **274** Nombre **Muriel Sacedoncillo**

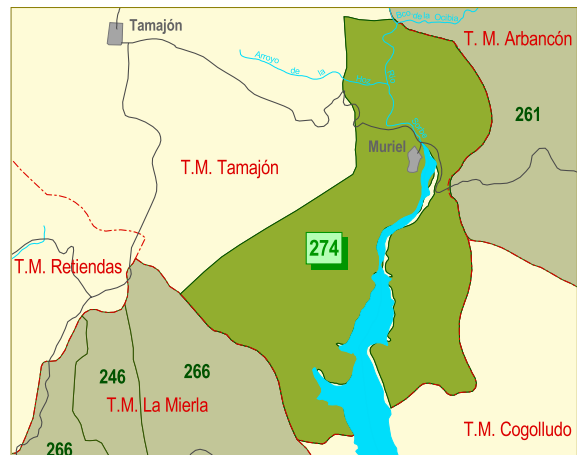
Término Municipal
TAMAJÓN

Partido Judicial
Guadalajara

Pertenencia
Junta de Comunidades de Castilla-La Mancha

Superficie total (ha)	2.168,3149	Superficie pública (ha)	2.032,0000
Superficie enclavados (ha)	136,3150	Nº enclavados	-

Especies
Pinus pinaster Ait.; *Pinus nigra* Arn.



Límite Norte

Monte de Tamajón, monte GU-1037 "Almiruete" de la Junta de Comunidades de Castilla-La Mancha en el término de Tamajón y monte de U.P. nº 261 "Jocar" de la Junta de Comunidades de Castilla-La Mancha en término de Arbancón.

Límite Este

Monte de U.P. nº 261 "Jocar" de la Junta de Comunidades de Castilla-La Mancha en término municipal de Arbancón, monte GU-1034 "Los Llanos" de la Junta de Comunidades de Castilla-La Mancha en término municipal de Cogolludo y finca particular.

Límite Sur

Fincas particulares en término municipal de Cogolludo y monte de U.P. nº 266 "La Mierla" de la Junta de Comunidades de Castilla-La Mancha en término municipal de La Mierla.

Límite Oeste

Camino de Retiendas a Sacedoncillo, prados que circundan Sacedoncillo, cañada y labores particulares.

Nombre
El Espinar

Nº
275

Término Municipal
CARDOSO DE LA SIERRA (EL)

Partido Judicial
Guadalajara

Pertenencia
Junta de Comunidades de Castilla-La Mancha

Superficie total (ha)	667,5000	Superficie pública (ha)	667,5000
Superficie enclavados (ha)	0	Nº enclavados	0

Especies
Pinus sylvestris L.; *Quercus faginea* Lam.

Límite Norte
Arroyo del Peñón y Loma de los Sestillejos.

Límite Sur
Terrenos particulares, mediante la Loma del Rubinate.

Límite Este
Monte de U.P. nº 93 "Hayedo de Hoyos Duros" antes del pueblo de Bocigano y en el término de El Cardoso de la Sierra y monte "Valle del Gustar" del común de vecinos del antiguo municipio de Bocigano (hoy El Cardoso de la Sierra).

Límite Oeste
Río Ermito.

Nombre
Cuartel del Monte

Nº
276

Término Municipal
CARDOSO DE LA SIERRA (EL)

Partido Judicial
Guadalajara

Pertenencia
Junta de Comunidades de Castilla-La Mancha

Superficie total (ha)	3.312,5000	Superficie pública (ha)	3.312,5000
Superficie enclavados (ha)	0	Nº enclavados	0

Especies
Pinus sylvestris L.

Límite Norte
Montes de los Ayuntamientos de Cerezo de Arriba y Riofrío de Ríaza (Segovia), monte de U.P. nº 87 del Catálogo de la provincia de Segovia "La Pedrosa" del término y propios de Riofrío de Ríaza.

Límite Sur
Fincas particulares.

Límite Este
Monte GU-1027 "Tejera Negra y Renovizal" de la Junta de Comunidades de Castilla-La Mancha en el término municipal de Cantalojas y monte de U.P. nº 97 "Chortales y Gargantas de Guijas Albas" del término municipal y propios de Majaelayo.

Límite Oeste
Fincas particulares del pueblo de Bocigano, actualmente incluido en el término municipal de El Cardoso de la Sierra.

Nº **277** Nombre **Fraguas**

Término Municipal
MONASTERIO

Partido Judicial
Guadalajara

Pertenencia
Junta de Comunidades de Castilla-La Mancha

Superficie total (ha)	1.134,0000	Superficie pública (ha)	1.134,0000
Superficie enclavados (ha)	0	Nº enclavados	0

Especies

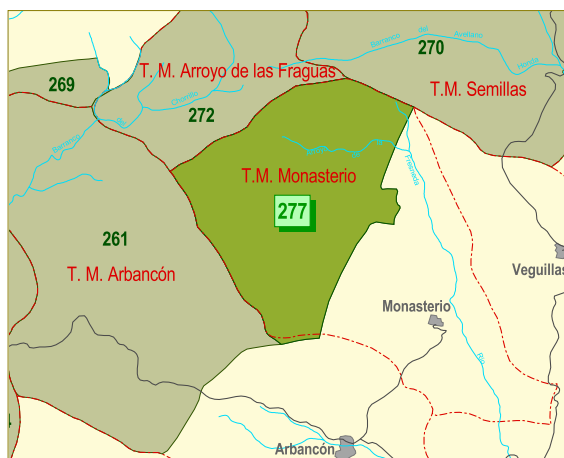
Pinus pinaster Ait.

Límite Norte

Montes de U.P. nº 272 "Santotis" en término de Arroyo de Fraguas y nº 270 "Robredarcas" de la Junta de Comunidades de Castilla-La Mancha en término de Semillas.

Límite Sur

Fincas particulares en término de Arbancón.



Límite Este

Fincas particulares en término de Monasterio.

Límite Oeste

Monte de U.P. nº 261 "Jocar" de la Junta de Comunidades de Castilla-La Mancha en el término municipal de Arbancón.

Nº **278** Nombre **Solana de la Cabeza**

Término Municipal
PERALVECHE

Partido Judicial
Guadalajara

Pertenencia
Junta de Comunidades de Castilla-La Mancha

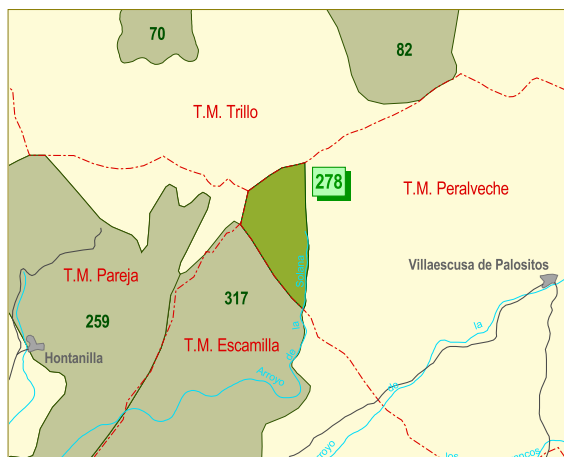
Superficie total (ha)	112,5000	Superficie pública (ha)	112,5000
Superficie enclavados (ha)	0	Nº enclavados	0

Especies

Pinus nigra Arn.

Límite Norte

Término municipal de Trillo.



Límite Este

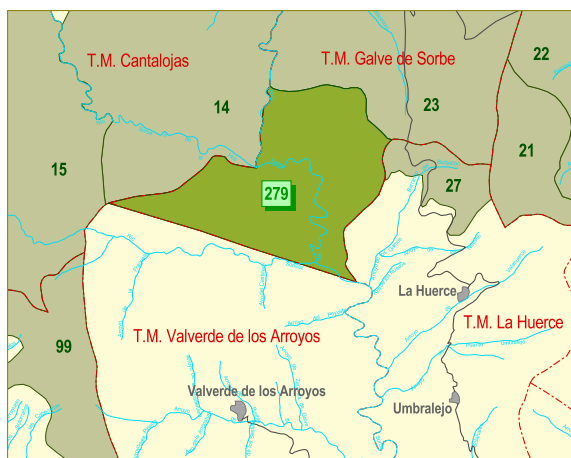
Camino de Viana de Mondéjar a Torronteras.

Límite Sur

Barranco de la Salceda y monte de U.P. nº 317 "Torronteras" de la Junta de Comunidades de Castilla-La Mancha en el término de Escamilla.

Límite Oeste

Monte de U.P. nº 317 "Torronteras" de la Junta de Comunidades de Castilla-La Mancha en el término municipal de Escamilla y término municipal de Pareja.



Nombre

Peromingo, Losares y La Mata

Nº

279

Término Municipal

GALVE DE SORBE

Partido Judicial

Sigüenza

Pertenencia

Junta de Comunidades de Castilla-La Mancha

Superficie total (ha)	1.327,6250	Superficie pública (ha)	1.257,2500
Superficie enclavados (ha)	70,3750	Nº enclavados	-

Especies

Pinus sylvestris L.

Límite Norte

Monte de U.P. nº 23 "Pinar y Dehesa" de la pertenencia y término de Galve de Sorbe.

Límite Este

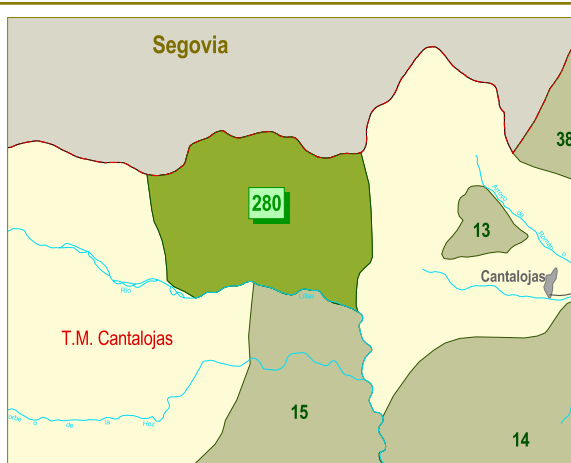
Monte de U.P. nº 23 "Pinar y Dehesa" de la pertenencia y término de Galve de Sorbe, monte de U.P. nº 27 "Pinar" de la pertenencia de la Entidad Inframunicipal de Valdepinillos en término de La Huerce y fincas particulares en término de La Huerce.

Límite Sur

Término municipal de Valverde de los Arroyos, desde el puente de El Canto al pico de Navalengua.

Límite Oeste

Monte de U.P. nº 14 "Pinar, Dehesa de la Hoz y Dehesilla" de la pertenencia y término de Cantalojas.



Nombre

Cuartel de Puerto Infantes y otros

Nº

280

Término Municipal

CANTALOJAS

Partido Judicial

Sigüenza

Pertenencia

Ayuntamiento de Cantalojas

Superficie total (ha)	728,7500	Superficie pública (ha)	728,7500
Superficie enclavados (ha)	0	Nº enclavados	0

Especies

Quercus pyrenaica Willd.

Límite Norte

Término municipal de El Muyo de la provincia de Segovia.

Límite Este

Monte del común de vecinos de Cantalojas, mediante camino de Becerril a Cantalojas.

Límite Sur

Río Lillas que lo separa del monte de U.P. nº 15 "Robledal de la Sierra" de los propios de Cantalojas y monte GU-1027 "Los Cuarteles" de la Junta de Comunidades de Castilla-La Mancha en término de Cantalojas.

Límite Oeste

Monte GU-1027 "Los Cuarteles" de la Junta de Comunidades de Castilla-La Mancha en término de Cantalojas.

Nº **281** Nombre **Cerro Alto, Cañuelos y otros**

Término Municipal
ANGUITA

Partido Judicial
Sigüenza

Pertenencia
Ayuntamiento de Anguita

Superficie total (ha)	1.541,2700	Superficie pública (ha)	1.369,2700
Sup. enclavados (ha)	172,0000	Nº enclavados	-

Especies

Pinus sylvestris L.; *Pinus nigra* Arn.



Límite Norte

Términos municipales de Benamira y Laguna de la provincia de Soria.

Límite Este

Término de Layna de la provincia de Soria y Luzón en Guadalajara.

Límite Sur

Carretera de Alcolea del Pinar a Tarragona.

Límite Oeste

Terrenos particulares del término de Anguita, siguiendo el camino de Anguita a Benamira y término de Benamira (Soria).

Nº **282** Nombre **Hoya Cabrera y otros**

Término Municipal
TRILLO

Partido Judicial
Guadalajara

Pertenencia
Ayuntamiento de Trillo

Superficie total (ha)	2.834,0000	Superficie pública (ha)	2.379,6000
Superficie enclavados (ha)	454,4000	Nº enclavados	-

Especies

Quercus ilex L.; *Quercus faginea* Lam.; *Pinus nigra* Arn.; *Pinus halepensis* Mill.



Límite Norte

Término municipal de Cifuentes (barrio de Carrascosa) mediante el río Tajo.

Límite Este

Término municipal de Arbeteta.

Límite Sur

Monte de U.P. nº 48 "El Pinar, Sitio del Llano y otros" del Ayuntamiento de Peralveche en su término municipal y fincas particulares en el término municipal de Trillo (barrio Viana de Mondejar).

Límite Oeste

Fincas particulares en el término municipal de Trillo (barrio de Azañón).



Nombre
Buenafuente del Sistol

Nº
283

Término Municipal
OLMEDA DE COBETA

Partido Judicial
Molina de Aragón

Pertenencia
Junta de Comunidades de Castilla-La Mancha

Superficie total (ha)	1.525,5700	Superficie pública (ha)	1.486,7400
Superficie enclavados (ha)	38,8300	Nº enclavados	21

Especies
Pinus nigra Arn.; *Quercus ilex* L.; *Juniperus thurifera* L.

Límite Norte
PARCELA I: Terrenos cultivados de Olmeda de Cobeta en su agregado La Buenafuente del Sistol y carretera de Buenafuente a Olmeda de Cobeta.
PARCELA II: Carretera de Buenafuente a Olmeda de Cobeta.

Límite Sur
PARCELA I: Río Tajo.
PARCELA II: Terrenos cultivados del término de Olmeda de Cobeta en su agregado La Buenafuente del Sistol.

Límite Este
PARCELA I: Término municipal de Zaorejas en su agregado Villar de Cobeta.
PARCELA II: Monte de U.P. nº 216 "Umbría de Lorente, Morrones, Cuesta de la Sal, La Hoya Llano, Cabezueta, Vallejo del Horno y Laderas" del Ayuntamiento de Zaorejas, y término municipal de Zaorejas en su agregado Villar de Cobeta.

Límite Oeste
PARCELA I: Término municipal de Huertahernando y terrenos particulares de Olmeda de Cobeta en su agregado La Buenafuente del Sistol.
PARCELA II: Terrenos cultivados de Olmeda de Cobeta en su agregado La Buenafuente del Sistol.



Nombre
Loma Pelada y otros

Nº
284

Término Municipal
MAZARETE

Partido Judicial
Molina de Aragón

Pertenencia
Ayuntamiento de Mazarete

Superficie total (ha)	455,0960	Superficie pública (ha)	442,8440
Superficie enclavados (ha)	12,2520	Nº enclavados	-

Especies
Quercus ilex L.; *Pinus pinaster* Ait.; *Juniperus oxycedrus* L.

Límite Norte
PARCELA A: Terrenos de propiedad particular de Mazarete.
PARCELA B: Terrenos de propiedad particular de Mazarete.

Límite Sur
PARCELA A: Término municipal de Anquela del Ducado.
PARCELA B: Término municipal de Anquela del Ducado.

Límite Este
PARCELA A: Río Mesa.
PARCELA B: Terrenos de propiedad particular de Mazarete.

Límite Oeste
PARCELA A: Carretera Nacional 211.
PARCELA B: Carretera local de Mazarete a Cifuentes.

Nº **285** Nombre **Valhondillo y otros**

Término Municipal
GUADALAJARA

Partido Judicial
Guadalajara

Pertenencia
Junta de Comunidades de Castilla-La Mancha

Superficie total (ha)	105,0495	Superficie pública (ha)	105,0495
Superficie enclavados (ha)	0	Nº enclavados	0

Especies
Quercus ilex L.



Límite Norte

Camino de Valhondillo, camino de Concentración Parcelaria y parcelas de reemplazo de Concentración Parcelaria números 6, 14 y 16 del polígono nº 11.

Límite Este

Camino de San Martín, camino del Val, parcela de reemplazo de Concentración Parcelaria nº 46 del polígono nº 11 y camino de San Martín.

Límite Sur

Barranco del Val, parcelas de reemplazo de Concentración Parcelaria números 42 y 45 del polígono nº 10 y Camino Viejo de Usanos.

Límite Oeste

Parcelas de reemplazo de Concentración Parcelaria números 13, 9 y 51 del polígono nº 8 y camino de Concentración Parcelaria.

Nº **286** Nombre **El Pinar y Dehesa Boyal**

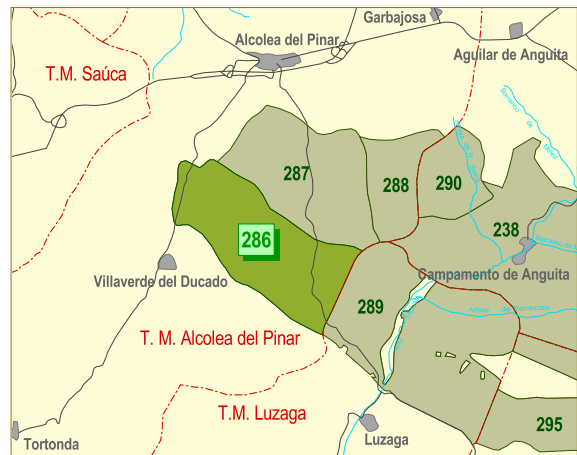
Término Municipal
ALCOLEA DEL PINAR

Partido Judicial
Sigüenza

Pertenencia
Ayuntamiento de Alcolea del Pinar

Superficie total (ha)	425,3850	Superficie pública (ha)	425,3850
Superficie enclavados (ha)	0	Nº enclavados	0

Especies
Pinus pinaster Ait.; *Quercus pyrenaica* Willd.



Límite Norte

Baldíos del término municipal de Alcolea del Pinar y monte de U.P. nº 287 "Prajón y Mirón" de la pertenencia del Ayuntamiento de Alcolea del Pinar.

Límite Este

Monte de U.P. nº 289 "El Pinar" de la pertenencia del Ayuntamiento de Luzaga.

Límite Sur

Baldíos de propiedad particular del término municipal de Alcolea del Pinar.

Límite Oeste

Baldíos de propiedad particular del término municipal de Alcolea del Pinar.

Nombre
Praeón y Mirón

Nº
287

Término Municipal
ALCOLEA DEL PINAR

Partido Judicial
Sigüenza

Pertenencia
Ayuntamiento de Alcolea del Pinar

Superficie total (ha)	359,8795	Superficie pública (ha)	359,8795
Superficie enclavados (ha)	0	Nº enclavados	0

Especies
Pinus pinaster Ait.; *Quercus pyrenaica* Willd.

Límite Norte
Labores y baldíos de propiedad particular del término municipal de Alcolea del Pinar.

Límite Este
Monte de U.P. nº 288 "El Pinar" del Ayuntamiento de Alcolea del Pinar.

Límite Sur
Monte de U.P. nº 286 "El Pinar y Dehesa Boyal" del Ayuntamiento de Alcolea del Pinar.

Límite Oeste
Baldíos de propiedad particular del término municipal de Alcolea del Pinar.

Nombre
El Pinar

Nº
288

Término Municipal
ALCOLEA DEL PINAR

Partido Judicial
Sigüenza

Pertenencia
Ayuntamiento de Alcolea del Pinar

Superficie total (ha)	175,7430	Superficie pública (ha)	175,7430
Superficie enclavados (ha)	0	Nº enclavados	0

Especies
Pinus pinaster Ait.; *Quercus pyrenaica* Willd.

Límite Norte
Baldíos de propiedad particular del término municipal de Alcolea del Pinar.

Límite Este
Monte de U.P. nº 290 "Dehesa Boyal y Pinar" de la pertenencia del Ayuntamiento de Anguita.

Límite Sur
Monte de U.P. nº 289 "El Pinar" de la pertenencia del Ayuntamiento de Luzaga.

Límite Oeste
Monte de U.P. nº 287 "Praeón y Mirón" de la pertenencia del Ayuntamiento de Alcolea del Pinar.

Nº **289** Nombre **El Pinar**

Término Municipal
LUZAGA

Partido Judicial
Sigüenza

Pertenencia
Ayuntamiento de Luzaga

Superficie total (ha)	483,7590	Superficie pública (ha)	483,7590
Superficie enclavados (ha)	0	Nº enclavados	0

Especies

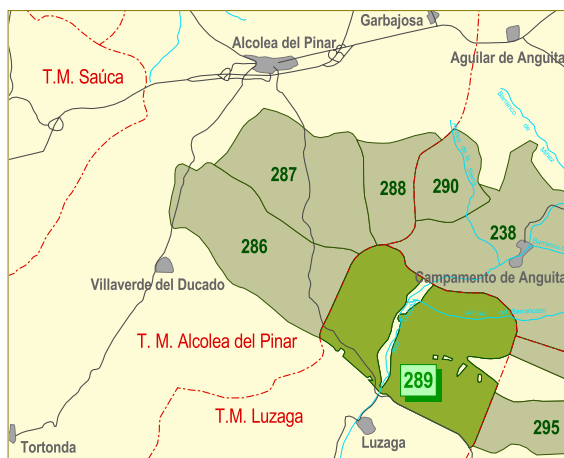
Pinus pinaster Ait.; *Quercus pyrenaica* Willd.

Límite Norte

Monte de U.P. nº 238 "Pinar" de la pertenencia del Ayuntamiento de Anguita.

Límite Sur

Baldíos de propiedad particular del término municipal de Luzaga.



Límite Este

Monte de U.P. nº 295 "Dehesilla de Océn y Umbría" de la pertenencia del Ayuntamiento de Hortezueta de Océn y fincas de propiedad particular de dicho término municipal.

Límite Oeste

Monte de U.P. nº 286 "El Pinar y Dehesa Boyal" de la pertenencia del Ayuntamiento de Alcolea del Pinar.

Nº **290** Nombre **Dehesa Boyal y Pinar**

Término Municipal
ANGUITA

Partido Judicial
Sigüenza

Pertenencia
Ayuntamiento de Anguita

Superficie total (ha)	234,4275	Superficie pública (ha)	234,4275
Superficie enclavados (ha)	0	Nº enclavados	0

Especies

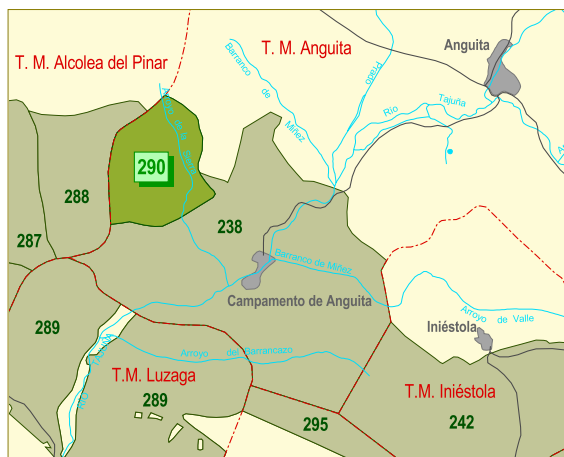
Pinus pinaster Ait.; *Quercus pyrenaica* Willd.

Límite Norte

Baldíos y cerrados de propiedad particular del término municipal de Anguita.

Límite Sur

Monte de U.P. nº 238 "Pinar" de la pertenencia del Ayuntamiento de Anguita.

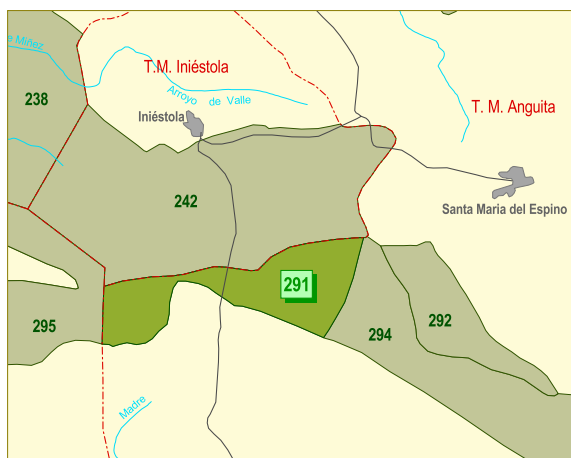


Límite Este

Monte de U.P. nº 238 "Pinar" de la pertenencia del Ayuntamiento de Anguita.

Límite Oeste

Monte de U.P. nº 288 "Dehesa Boyal y Pinar" de la pertenencia del Ayuntamiento de Alcolea del Pinar.



Nombre
Dehesa y El Lomillo

Nº
291

Término Municipal
ANGUITA

Partido Judicial
Sigüenza

Pertenencia
Ayuntamiento de Anguita

Superficie total (ha)	117,9900	Superficie pública (ha)	117,9900
Superficie enclavados (ha)	0	Nº enclavados	0

Especies
Pinus pinaster Ait.; *Quercus pyrenaica* Willd.

Límite Norte

Monte de U.P. nº 242 "Pinar" de la pertenencia del Ayuntamiento de Iniéstola.

Límite Este

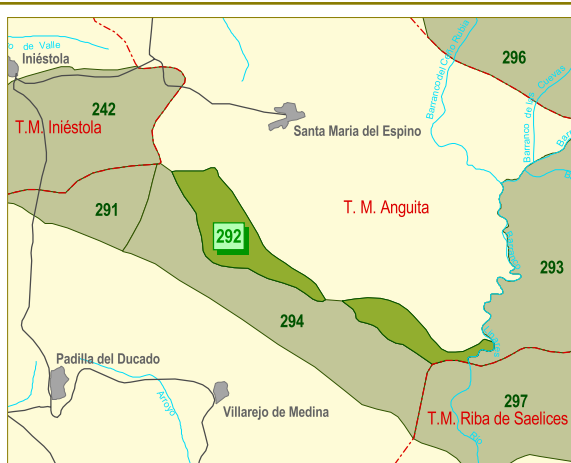
Montes de U.P. nº 292 "Sierra Gallubar y otros" y nº 294 "El Pinar" de la pertenencia del Ayuntamiento de Anguita.

Límite Sur

Baldíos de propiedad particular del término municipal de Anguita.

Límite Oeste

Monte U.P. nº 295 "Dehesilla de Océn y Umbría" de la pertenencia del Ayuntamiento de Horteuzuela de Océn.



Nombre
Sierra del Gallubar y Vigorra, Los Milagros, Vallejo del Cabrero y las Ocecillas

Nº
292

Término Municipal
ANGUITA

Partido Judicial
Sigüenza

Pertenencia
Ayuntamiento de Anguita

Superficie total (ha)	328,1642	Superficie pública (ha)	328,1642
Superficie enclavados (ha)	0	Nº enclavados	0

Especies
Pinus pinaster Ait.; *Quercus pyrenaica* Willd.

Límite Norte

Baldíos de propiedad particular del término municipal de Anguita.

Límite Este

Baldíos de propiedad particular del término municipal de Anguita y monte de U.P. nº 293 "El Bosque del Buen Desvío" de la pertenencia del Ayuntamiento de Anguita.

Límite Sur

Montes de U.P. nº 297 "La Tasuguera" de la pertenencia del Ayuntamiento de Riba de Saelices y nº 294 "El Pinar" de la pertenencia del Ayuntamiento de Anguita.

Límite Oeste

Baldíos de propiedad particular del término municipal de Anguita y monte de U.P. nº 291 "Dehesa y El Lomillo" de la pertenencia del Ayuntamiento de Anguita.

Nº **293** Nombre **El Bosque del Buen Desvío**

Término Municipal
ANGUITA

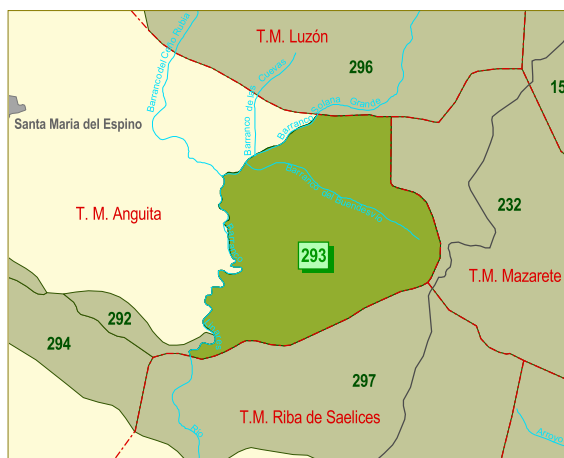
Partido Judicial
Sigüenza

Pertenencia
Ayuntamiento de Anguita

Superficie total (ha)	561,6945	Superficie pública (ha)	561,6945
Superficie enclavados (ha)	0	Nº enclavados	0

Especies

Pinus pinaster Ait.; *Quercus pyrenaica* Willd.



Límite Norte

Monte de U.P. nº 296 "Pinar" de la pertenencia del Ayuntamiento de Luzón.

Límite Este

Monte de U.P. nº 232 "Dehesa Común de Solanillos" de la pertenencia de la Beneficiencia Provincial de Guadalajara y sito en el término municipal de Mazarete.

Límite Sur

Monte de U.P. nº 297 "La Tasuguera" de la pertenencia del Ayuntamiento de Riba de Saelices.

Límite Oeste

Baldíos del antiguo término municipal de Santa María del Espino actualmente incorporado al de Anguita.

Nº **294** Nombre **El Pinar**

Término Municipal
ANGUITA

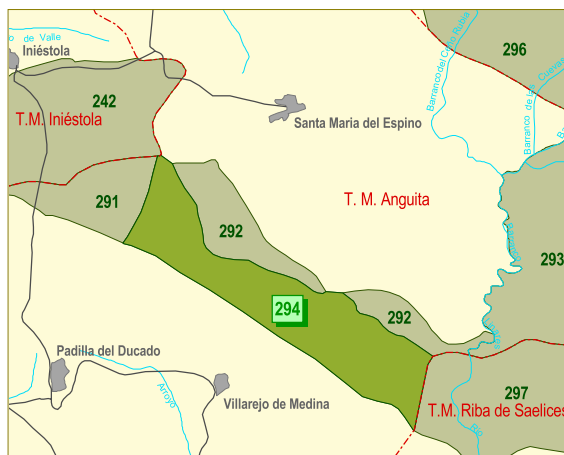
Partido Judicial
Sigüenza

Pertenencia
Ayuntamiento de Anguita

Superficie total (ha)	460,0970	Superficie pública (ha)	460,0970
Superficie enclavados (ha)	0	Nº enclavados	0

Especies

Pinus pinaster Ait.; *Quercus pyrenaica* Willd.



Límite Norte

Monte de U.P. nº 292 "Sierra del Gayubar y Vigorra, Los Milagros, Vallejo del Cabrero y Las Ocecillas" de la pertenencia del Ayuntamiento de Anguita.

Límite Este

Monte de U.P. nº 297 "La Tasuguera" de la pertenencia del Ayuntamiento de Riba de Saelices.

Límite Sur

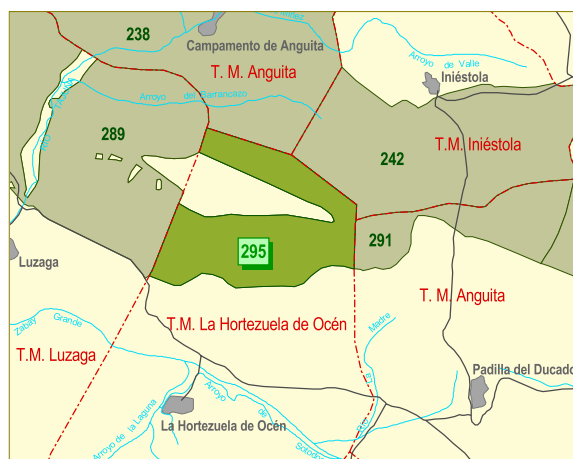
Baldíos y propiedad particular de los términos municipales de Riba de Saelices y Anguita.

Límite Oeste

Monte de U.P. nº 291 "Dehesa y El Lomillo" de la pertenencia del Ayuntamiento de Anguita.



Vista del M.U.P. nº 294



Nombre

Dehesilla de Océn y Umbría

Nº
295

Término Municipal
HORTEZUELA DE OCÉN (LA)

Partido Judicial
Sigüenza

Pertenencia
Ayuntamiento de La Horteuela de Océn

Superficie total (ha)	187,2315	Superficie pública (ha)	187,2315
Superficie enclavados (ha)	0	Nº enclavados	0

Especies

Pinus pinaster Ait.; *Quercus pyrenaica* Willd.

Límite Norte

Montes de U.P. nº 238 "Pinar" de la pertenencia del Ayuntamiento de Anguita y nº 242 "Pinar" de la pertenencia del Ayuntamiento de Iniéstola.

Límite Este

Monte de U.P. nº 291 "Dehesa y El Lomillo" de la pertenencia del Ayuntamiento de Anguita.

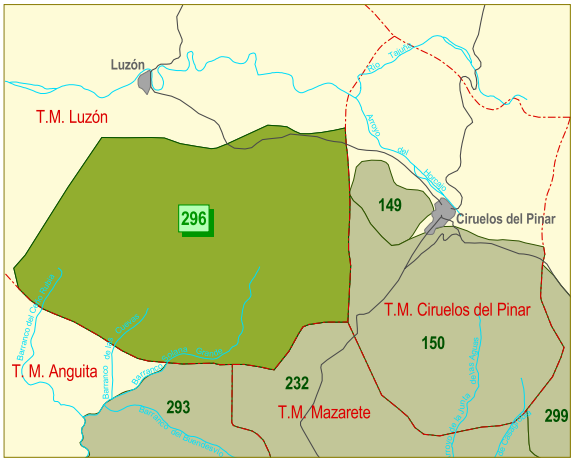
Límite Sur

Baldíos de propiedad particular del término municipal de Horteuela de Océn.

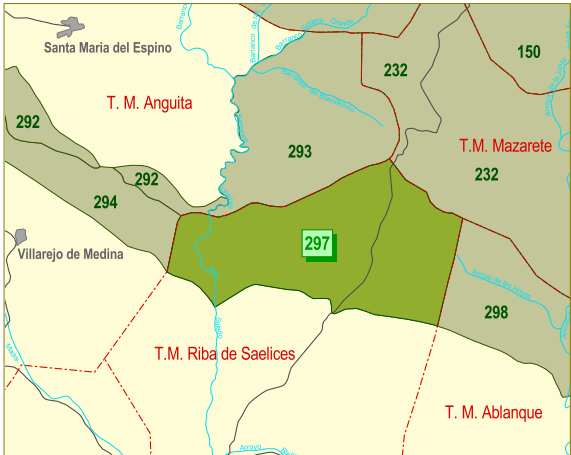
Límite Oeste

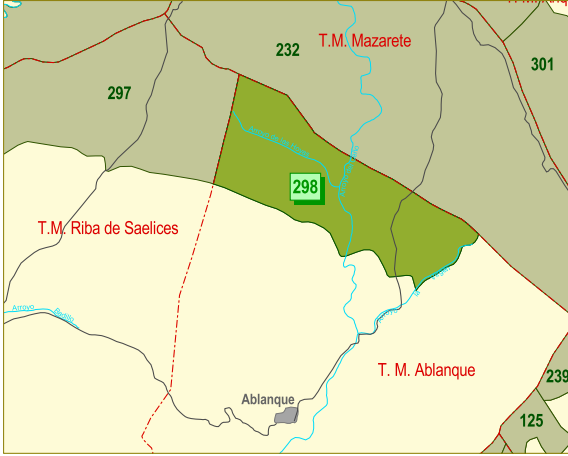
Monte de U.P. nº 289 "El Pinar" de la pertenencia del Ayuntamiento de Luzaga y terreno de propiedad particular denominado "La Cuerda".

Nº 296	Nombre Pinar		
Término Municipal LUZÓN		Partido Judicial Molina de Aragón	
Pertenencia Ayuntamiento de Luzón			
Superficie total (ha)	670,6800	Superficie pública (ha)	670,6800
Superficie enclavados (ha)	0	Nº enclavados	0
Especies <i>Pinus pinaster</i> Ait.; <i>Quercus pyrenaica</i> Willd.			
Límite Norte Terrenos de propiedad particular del término municipal de Luzón.		Límite Este Monte de U.P. nº 150 "Pinar" de la pertenencia del Ayuntamiento de Ciruelos del Pinar.	
Límite Sur Monte de U.P. nº 232 "Dehesa Común de Solanillos" de la pertenencia de la Beneficiencia Provincial de Guadalajara, sito en el término municipal de Mazarete, monte de U.P. nº 293 "El Bosque del Buen Desvío" de la pertenencia del Ayuntamiento de Anguita y baldíos de propiedad particular del término municipal de Anguita.		Límite Oeste Camino de Santa María del Espino que lo separa de la Dehesa Boyal de Luzón.	



Nº 297	Nombre La Tasuguera		
Término Municipal RIBA DE Saelices		Partido Judicial Guadalajara	
Pertenencia Ayuntamiento de Riba de Saelices			
Superficie total (ha)	869,4000	Superficie pública (ha)	869,4000
Superficie enclavados (ha)	0	Nº enclavados	0
Especies <i>Pinus pinaster</i> Ait.; <i>Quercus pyrenaica</i> Willd.			
Límite Norte Montes de U.P. nº 293 "El Bosque del Buen Desvío" de la pertenencia del Ayuntamiento de Anguita y nº 232 "Dehesa Común de Solanillos" de la pertenencia de la Beneficiencia Provincial de Guadalajara, sito en el término municipal de Mazarete.		Límite Este Monte de U.P. nº 298 "Ceño Negrillo y La Virgen" de la pertenencia del Ayuntamiento de Ablanque.	
Límite Sur Baldíos de propiedad particular del término municipal de Riba de Saelices.		Límite Oeste Monte de U.P. nº 294 "Pinar" de la pertenencia del Ayuntamiento de Anguita.	





Nombre
Ceño Negrillo y la Virgen

Nº
298

Término Municipal
ABLANQUE

Partido Judicial
Molina de Aragón

Pertenencia
Ayuntamiento de Ablanque

Superficie total (ha)	940,0965	Superficie pública (ha)	940,0965
Superficie enclavados (ha)	0	Nº enclavados	0

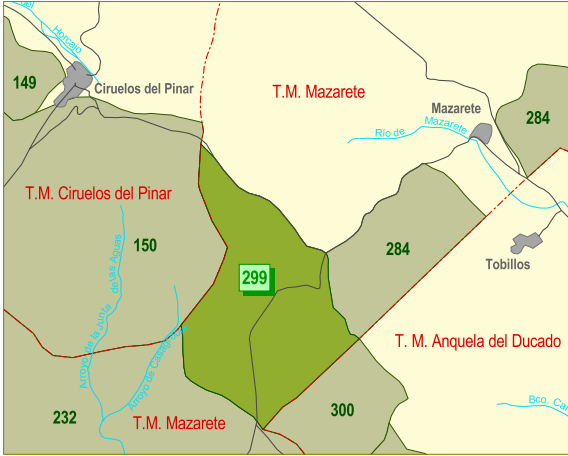
Especies
Pinus pinaster Ait.; *Quercus pyrenaica* Willd.

Límite Norte
Monte de U.P. nº 232 "Dehesa Común de Solanillos" de la pertenencia de la Beneficiencia Provincial de Guadalajara, sito en el término municipal de Mazarete.

Límite Este
Arroyo de Canalejas y Arroyo de la Virgen.

Límite Sur
Baldíos de propiedad particular del término municipal de Ablanque.

Límite Oeste
Monte de U.P. nº 297 "La Tasuguera" de la pertenencia del Ayuntamiento de Riba de Saelices.



Nombre
El Pinar

Nº
299

Término Municipal
MAZARETE

Partido Judicial
Molina de Aragón

Pertenencia
Ayuntamiento de Mazarete

Superficie total (ha)	294,9750	Superficie pública (ha)	294,9750
Superficie enclavados (ha)	0	Nº enclavados	0

Especies
Pinus pinaster Ait.; *Quercus pyrenaica* Willd.

Límite Norte
Cerradas de propiedad particular del término municipal de Mazarete y carretera de Mazarete a Ciruelos del Pinar.

Límite Este
Baldíos de propiedad particular del término municipal de Mazarete y monte de U.P. nº 284 "Loma Pelada y otros" de la pertenencia del Ayuntamiento de Mazarete.

Límite Sur
Monte de U.P. nº 300 "El Pinarejo" de la pertenencia del Ayuntamiento de Anquela del Ducado.

Límite Oeste
Montes de U.P. nº 232 "Dehesa Común de Solanillos" de la pertenencia de la Beneficiencia Provincial de Guadalajara en el término municipal de Mazarete y nº 150 "Pinar" perteneciente al Ayuntamiento de Ciruelos del Pinar.

Nº
300 Nombre
El Pinarejo

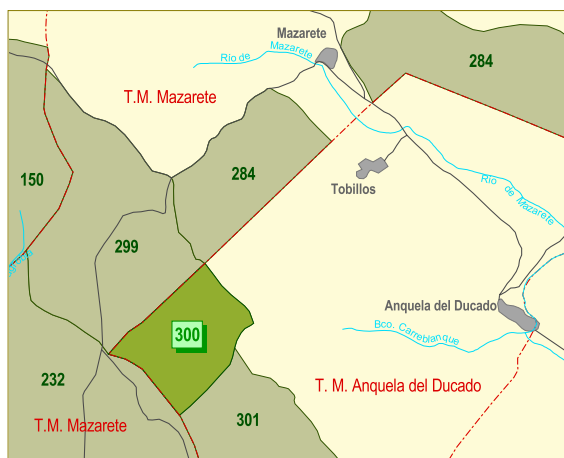
Término Municipal
ANQUELA DEL DUCADO

Partido Judicial
Molina de Aragón

Pertenencia
Ayuntamiento de Anquila del Ducado

Superficie total (ha)	134,1360	Superficie pública (ha)	134,1360
Superficie enclavados (ha)	0	Nº enclavados	0

Especies
Pinus pinaster Ait.; *Quercus pyrenaica* Willd.



Límite Norte

Monte de U.P. nº 299 "El Pinar" de la pertenencia del Ayuntamiento de Mazarete y sito en su término municipal.

Límite Este

Baldíos de propiedad particular del término municipal de Anquila del Ducado.

Límite Sur

Monte de U.P. nº 301 "Dehesa de la Mata" de la pertenencia del Ayuntamiento de Anquila del Ducado.

Límite Oeste

Monte de U.P. nº 232 "Dehesa Común de Solanillos" de la pertenencia de la Beneficiencia Provincial de Guadalajara y sito en el término municipal de Mazarete.

Nº
301 Nombre
Dehesa de la Mata

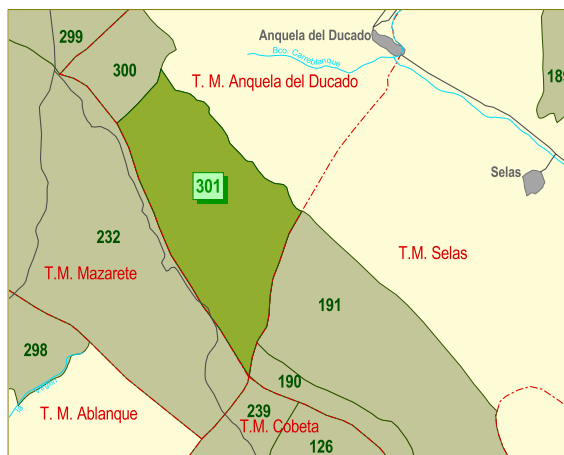
Término Municipal
ANQUELA DEL DUCADO

Partido Judicial
Molina de Aragón

Pertenencia
Ayuntamiento de Anquila del Ducado

Superficie total (ha)	656,3970	Superficie pública (ha)	656,3970
Superficie enclavados (ha)	0	Nº enclavados	0

Especies
Pinus pinaster Ait.; *Quercus pyrenaica* Willd.



Límite Norte

Monte de U.P. nº 300 "El Pinarejo" de la pertenencia del Ayuntamiento de Anquila del Ducado.

Límite Este

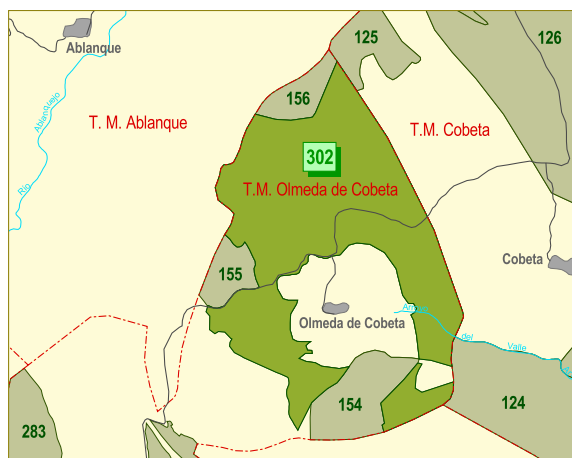
Baldíos de propiedad particular del término municipal de Anquila del Ducado.

Límite Sur

Monte de U.P. nº 191 "Pinar" de la pertenencia del Ayuntamiento de Selas y sito en su término municipal.

Límite Oeste

Monte de U.P. 232 "Dehesa Común de Solanillos" de la pertenencia de la Beneficiencia Provincial de Guadalajara y sito en el término municipal de Mazarete.



Nombre

Olmeda de Cobeta

Nº

302

Término Municipal

OLMEDA DE COBETA

Partido Judicial

Molina de Aragón

Pertenencia

Ayuntamiento de Olmeda de Cobeta

Superficie total (ha)	1.085,9120	Superficie pública (ha)	1.085,9120
Superficie enclavados (ha)	0	Nº enclavados	0

Especies

Quercus ilex ssp. *rotundifolia* L.; *Juniperus thurifera*, L.

Límite Norte

PARCELA A: Monte U.P. nº 154 "Costarazos" de la pertenencia del Ayuntamiento de Olmeda de Cobeta.

PARCELA B: Monte de U.P. nº 156 "Zarrogil y Rocha" de la pertenencia del Ayuntamiento de Olmeda de Cobeta.

Límite Este

PARCELA A: Monte de U.P. nº 124 "Cerro de los Corzos y las Muelas" de la pertenencia del Ayuntamiento de Cobeta.

PARCELA B: Baldíos del término municipal de Cobeta.

Límite Sur

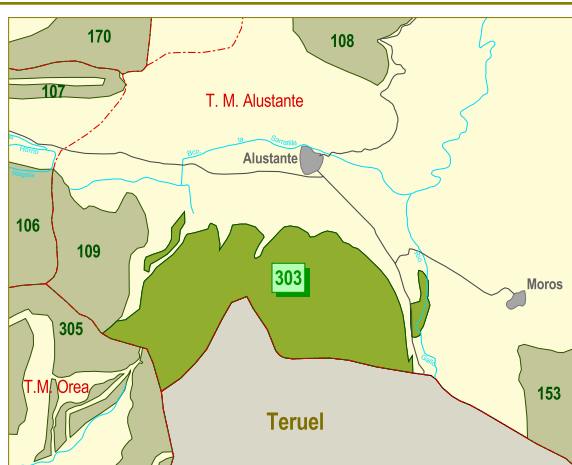
PARCELA A: Baldíos del término municipal de Zaorejas.

PARCELA B: Monte de U.P. nº 154 "Costarazos" de la pertenencia del Ayuntamiento de Olmeda de Cobeta, terrenos de labor de propiedad particular del término municipal de Olmeda de Cobeta y monte "Dehesa Boyal" de la pertenencia del común de vecinos del Ayuntamiento de Olmeda de Cobeta.

Límite Oeste

PARCELA A: monte de U.P. nº 154 "Costarazos" de la pertenencia del Ayuntamiento de Olmeda de Cobeta.

PARCELA B: Término municipal de Ablanque y monte de U.P. nº 155 "Dehesa Boyal" de la pertenencia del Ayuntamiento de Olmeda de Cobeta.



Nombre

Los Quemados, El Pinar, Valhondo, Los Valles y La Torca

Nº

303

Término Municipal

ALUSTANTE

Partido Judicial

Molina de Aragón

Pertenencia

Ayuntamiento de Alustante

Superficie total (ha)	1.216,1469	Superficie pública (ha)	1.194,5660
Superficie enclavados (ha)	21,5809	Nº enclavados	43

Especies

Pinus sylvestris L.; *Juniperus thurifera* L.; *Juniperus phoenicea* L.; *Q. ilex* L.; *Quercus faginea* Lam.

Límite Norte

ZONA A "Los Valles": Camino de Alustante a Orea y tierras de cultivos de particulares.

ZONA B "Los Quemados, El Pinar, Realengo y Otros": Tierras de cultivos de vecinos de Alustante.

ZONA C "La Torca": Zona excluida de Concentración Parcelaria y parcela de reemplazo nº 6 del polígono 7.

Límite Este

ZONA A "Los Valles": Tierras de cultivos de vecinos de Alustante.

ZONA B "Los Quemados, El Pinar, Realengo y Otros": Tierras de cultivos de vecinos de Alustante.

ZONA C "La Torca": Antiguo término municipal de Motos, actualmente fusionado con el de Alustante y río Gallo.

Límite Sur

ZONA A "Los Valles": Tierras de cultivos de vecinos de Alustante.

ZONA B "Los Quemados, El Pinar, Realengo y Otros": Término municipal de Orihuela del Tremedal (Teruel) y término municipal de Orea.

ZONA C "La Torca": Parcela de reemplazo nº 8 de Concentración Parcelaria del polígono 7.

Límite Oeste

ZONA A "Los Valles": Camino de Alustante a Orea.

ZONA B "Los Quemados, El Pinar, Realengo y Otros": Monte de U.P. nº 109 "Pinar" de la pertenencia del Ayuntamiento de Alustante y camino de Alustante a Orea.

ZONA C "La Torca": Carretera de Alustante a Orihuela del Tremedal (Teruel).

Nº

304

Nombre

Cerro de Juan Lorente, Fuente Cabañeros y otros

Término Municipal

CHECA

Partido Judicial

Molina de Aragón

Pertenencia

Ayuntamiento de Checa

Superficie total (ha)	240,8955	Superficie pública (ha)	222,7555
Superficie enclavados (ha)	18,1400	Nº enclavados	21

Especies

Pinus sylvestris L; Pinus nigra Arn.

Límite Norte

PARCELA A "Fuente Cabañeros": Término municipal de Alcoroches.
PARCELA B "Cerro de Juan Lorente y La Atalaya": Fincas particulares y camino de Traid.
PARCELA C "La Tejera": Fincas particulares.
PARCELA D "Cerro de Juan Lorente": Fincas particulares.

Límite Sur

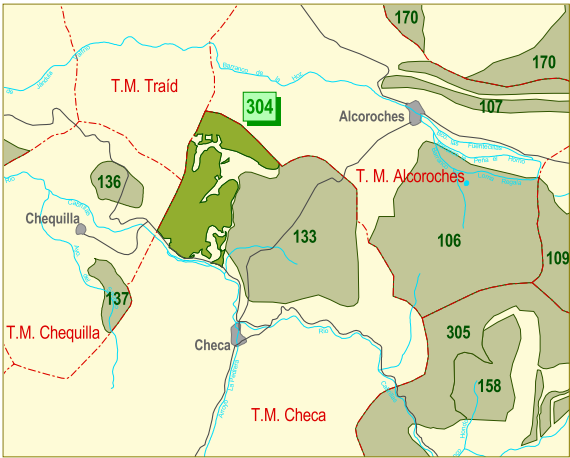
PARCELA A "Fuente Cabañeros": Fincas particulares y camino de Traid.
PARCELA B "Cerro de Juan Lorente y La Atalaya": Carretera GU-960 y fincas particulares.
PARCELA C "La Tejera": Carretera GU-960.
PARCELA D "Cerro de Juan Lorente": Fincas particulares.

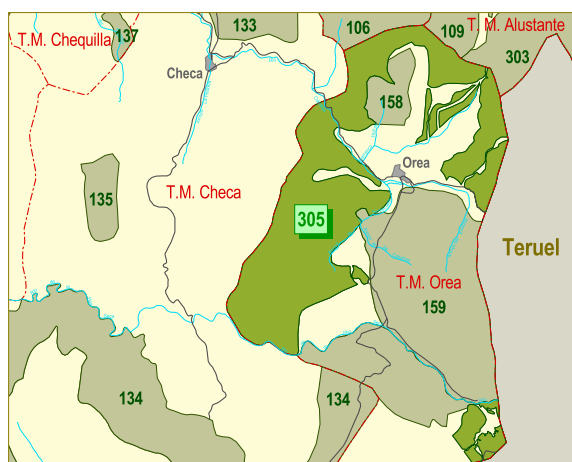
Límite Este

PARCELA A "Fuente Cabañeros": Monte de U.P. nº 133 "Dehesa Espineda" en el término de Checa.
PARCELA B "Cerro de Juan Lorente y La Atalaya": Camino de Traid y monte de U.P. nº 133 "Dehesa Espineda" en el término de Checa.
PARCELA C "La Tejera": Camino de Traid y monte de U.P. nº 133 "Dehesa Espineda" en el término de Checa.
PARCELA D "Cerro de Juan Lorente": Fincas particulares.

Límite Oeste

PARCELA A "Fuente Cabañeros": Término municipal de Traid.
PARCELA B "Cerro de Juan Lorente y La Atalaya": Términos municipales de Traid y Chequilla.
PARCELA C "La Tejera": Fincas particulares.
PARCELA D "Cerro de Juan Lorente": Fincas particulares.





Nombre

Montes Comunales de Orea

Nº

305

Término Municipal

OREA

Partido Judicial

Molina de Aragón

Pertenencia

Ayuntamiento de Orea

Superficie total (ha)	2.593,5110	Superficie pública (ha)	2.392,4947
Superficie enclavados (ha)	201,0163	Nº enclavados	204

Especies

Quercus pyrenaica Willd.; *Pinus sylvestris* L.

Límite Norte

ZONA A "El Cerrajón, Ultima Nava, Hoz Salvar y Otros": Términos municipales de Alcoroches y Alustante.

ZONA B "Camino Pajarejo": monte de U.P. nº 159 "Dehesa de Valdemorales y Pinada de los Centenos" del Ayuntamiento de Orea.

ZONA C "Fuente del Pino y Paridera Aragón": Terrenos de cultivo de vecinos de Orea.

ZONA D "La Desesperada": Terrenos de cultivo de vecinos de Orea.

ZONA E "Hoya Leal": Terrenos de cultivo de vecinos de Orea.

ZONA F "Los Ojos y Otros": Monte de U.P. nº 158 "Dehesa de los Estepares" del Ayuntamiento de Orea y terrenos de cultivo de vecinos de Orea.

ZONA G "La Canaleja": Monte de U.P. nº 158 "Dehesa de los Estepares" del Ayuntamiento de Orea y terrenos de cultivo de vecinos de Orea.

ZONA H "Los Collados y Otros": Terrenos de cultivo de vecinos de Orea.

ZONA I "La Muela y Otros": Terrenos de cultivo de vecinos de Orea.

ZONA J "Las Atalayas, Camino Alustante y Otros": Término municipal de Alustante.

ZONA K "Peñas Rubias": Monte de U.P. nº 159 "Dehesa de Valdemorales y Pinada de los Centenos" del Ayuntamiento de Orea.

Límite Sur

ZONA A "El Cerrajón, Ultima Nava, Hoz Salvar y Otros": Término municipal de Checa.

ZONA B "Camino Pajarejo": Terrenos de cultivo de vecinos de Orea.

ZONA C "Fuente del Pino y Paridera Aragón": Término municipal de Albarracín (Teruel).

ZONA D "La Desesperada": Término municipal de Albarracín (Teruel).

ZONA E "Hoya Leal": Terrenos de cultivo de vecinos de Orea.

ZONA F "Los Ojos y Otros": Vía pecuaria "Cañada Real de Merinas".

ZONA G "La Canaleja": Vía pecuaria "Cañada Real de Merinas".

ZONA H "Los Collados y Otros": Terrenos de cultivo de vecinos de Orea.

ZONA I "La Muela y Otros": Terrenos de cultivo de vecinos de Orea.

ZONA J "Las Atalayas, Camino Alustante y Otros": Carretera GU-962 Orea-Orihuela y terrenos de cultivo de vecinos de Orea.

ZONA K "Peñas Rubias": Terrenos de cultivo de vecinos de Orea.

Límite Este

ZONA A "El Cerrajón, Ultima Nava, Hoz Salvar y Otros": Montes de U.P. nº 157 "Cerro Caballo", nº 158 "Dehesa de los Estepares" y nº 159 "Dehesa de Valdemorales y Pinada de los Centenos", todos ellos del Ayuntamiento de Orea, y terrenos de cultivo de vecinos de Orea.

ZONA B "Camino Pajarejo": Término municipal de Albarracín (Teruel).

ZONA C "Fuente del Pino y Paridera Aragón": Término municipal de Albarracín (Teruel).

ZONA D "La Desesperada": Terrenos de cultivo de vecinos de Orea.

ZONA E "Hoya Leal": Terrenos de cultivo de vecinos de Orea.

ZONA F "Los Ojos y Otros": Terrenos de cultivo de vecinos de Orea.

ZONA G "La Canaleja": Terrenos de cultivo de vecinos de Orea.

ZONA H "Los Collados y Otros": Terrenos de cultivo de vecinos de Orea.

ZONA I "La Muela y Otros": Término municipal de Orihuela del Tremedal (Teruel).

ZONA J "Las Atalayas, Camino Alustante y Otros": Término municipal de Orihuela del Tremedal (Teruel).

ZONA K "Peñas Rubias": Vía pecuaria "Cañada Real de Merinas".

Límite Oeste

ZONA A "El Cerrajón, Ultima Nava, Hoz Salvar y Otros": Término municipal de Checa.

ZONA B "Camino Pajarejo": Terrenos de cultivo de vecinos de Orea.

ZONA C "Fuente del Pino y Paridera Aragón": Terrenos de cultivo de vecinos de Orea.

ZONA D "La Desesperada": Finca "La Chaparrilla" de propiedad particular.

ZONA E "Hoya Leal": Finca "La Chaparrilla" de propiedad particular.

ZONA F "Los Ojos y Otros": Monte de U.P. nº 158 "Dehesa de los Estepares" de la pertenencia del Ayuntamiento de Orea.

ZONA G "La Canaleja": Monte de U.P. nº 158 "Dehesa de los Estepares" del Ayuntamiento de Orea y terrenos de cultivo de vecinos de Orea.

ZONA H "Los Collados y Otros": Vía pecuaria "Cañada Real de Merinas".

ZONA I "La Muela y Otros": Terrenos de cultivo de vecinos de Orea.

ZONA J "Las Atalayas, Camino Alustante y Otros": Terrenos de cultivo de vecinos de Orea.

ZONA K "Peñas Rubias": Terrenos de cultivo de vecinos de Orea.

Nombre
Baldíos de Membrillera

Nº
308

Término Municipal
MEMBRILLERA

Partido Judicial
Guadalajara

Pertenencia
Ayuntamiento de Membrillera

Superficie total (ha)	758,6200	Superficie pública (ha)	752,4550
Superficie enclavados (ha)	6,1650	Nº enclavados	5

Especies
Pinus sylvestris L.; *Pinus nigra* Arn.; *Pinus pinaster* Ait.

Límite Norte
Camino de Veguillas y término municipal de San Andrés del Congosto.

Límite Sur
Camino de Valdeortilla.

Límite Este
Fincas particulares del término municipal de Membrillera.

Límite Oeste
Términos municipales de Cogolludo y San Andrés del Congosto.

Nombre
Las Navas, Espinarejo, Las Cobatillas y otros

Nº
309

Término Municipal
MIEDES DE ATIENZA

Partido Judicial
Sigüenza

Pertenencia
Ayuntamiento de Miedes de Atienza

Superficie total (ha)	721,8985	Superficie pública (ha)	690,7195
Superficie enclavados (ha)	31,1790	Nº enclavados	8

Especies
Pinus pinaster Ait.; *Pinus nigra* Arn.; *Quercus ilex* L.; *Juniperus oxycedrus* L.

Límite Norte
PARCELA A "Las Navas, Espinarejo, Río Pajares, El Campo y La Colmenilla": Fincas de Concentración Parcelaria del polígono nº 11 y acequia.
PARCELA B "Prados de Torrubia": Fincas de Concentración Parcelaria del polígono nº 5.
PARCELA C "Las Cobatillas": Camino del Molino a Torrubia.
PARCELA D "Villarejo": Fincas de Concentración Parcelaria nº 35 del polígono nº 10.

Límite Sur
PARCELA A "Las Navas, Espinarejo, Río Pajares, El Campo y La Colmenilla": Carretera GU-114 de Atienza a Somolinos y término municipal de La Miñosa, antiguo término municipal de Cañamares.
PARCELA B "Prados de Torrubia": Fincas de Concentración Parcelaria del polígono nº 5.
PARCELA C "Las Cobatillas": Término municipal de Atienza, antiguo término municipal de Alpedroches.
PARCELA D "Villarejo": Fincas de Concentración Parcelaria del polígono nº 10.

Límite Este
PARCELA A "Las Navas, Espinarejo, Río Pajares, El Campo y La Colmenilla": Camino de Hiendelaencina, monte La Dehesa y términos municipales de Atienza y La Miñosa (antes Alpedroches y Cañamares respectivamente).
PARCELA B "Prados de Torrubia": Fincas de Concentración Parcelaria del polígono nº 5.
PARCELA C "Las Cobatillas": Término municipal de Romanillos de Atienza.
PARCELA D "Villarejo": Vía Pecuaria "Cañada Real de Merinas".

Límite Oeste
PARCELA A "Las Navas, Espinarejo, Río Pajares, El Campo y La Colmenilla": Términos municipales de Ujados y de Hijes, río Pajares y descansadero de ganado de la vía pecuaria "Cañada Real de Merinas".
PARCELA B "Prados de Torrubia": Fincas de Concentración Parcelaria del polígono nº 5.
PARCELA C "Las Cobatillas": Término municipal de Atienza, antiguo término municipal de Alpedroches.
PARCELA D "Villarejo": Término municipal de Hijes.

Nº

310

Nombre

Cerro del Molino y otros

Término Municipal

ZORITA DE LOS CANES

Partido Judicial

Guadalajara

Pertenencia

Ayuntamiento de Zorita de Los Canes

Superficie total (ha)	290,3344	Superficie pública (ha)	285,9396
Superficie enclavados (ha)	4,3948	Nº enclavados	7

Especies

Genista scorpius L.; Thymus sp.; Lavandula sp.

Límite Norte

PARCELA A "Coto y Palomar": Término municipal de Almonacid de Zorita.

PARCELA B "Venta Mahoma": Fincas particulares de labor y olivar de vecinos de Zorita de los Canes.

PARCELA C "Valdetábanos": Fincas particulares de labor de Zorita de los Canes y camino agrícola.

PARCELA D "Cuesta del Carrizal": Fincas particulares de labor y olivar de Zorita de los Canes y camino de Zorita a Almonacid.

PARCELA E "Los Barros": Fincas particulares de labor y Arroyo Vertiente.

PARCELA F "Cerro de los Molinos": Fincas particulares de labor y olivar y camino de Almonacid a Cabanillas.

PARCELA G "Valle de Belmez": Fincas particulares de labor de Zorita.

Límite Sur

PARCELA A "Coto y Palomar": Fincas particulares de labor y olivar de vecinos de Zorita de los Canes.

PARCELA B "Venta Mahoma": Fincas particulares de labor y olivar de vecinos de Zorita de los Canes y camino rural.

PARCELA C "Valdetábanos": Fincas particulares de labor de Zorita de los Canes y camino de Zorita de los Canes a Almonacid de Zorita.

PARCELA D "Cuesta del Carrizal": Fincas particulares de labor y olivar y Arroyo Vertiente.

PARCELA E "Los Barros": Fincas particulares de labor y olivar y camino de Almonacid a Cabanillas.

PARCELA F "Cerro de los Molinos": Fincas particulares de labor de Zorita, término municipal de Albalate de Zorita y camino de Albalate a Almoguera.

PARCELA G "Valle de Belmez": Fincas particulares de labor y olivar de Zorita y camino rural de Zorita a Albalate.

Límite Este

PARCELA A "Coto y Palomar": Fincas particulares de labor de Zorita de los Canes.

PARCELA B "Venta Mahoma": Fincas particulares de labor de Zorita de los Canes.

PARCELA C "Valdetábanos": Fincas particulares de labor de Zorita de los Canes.

PARCELA D "Cuesta del Carrizal": Fincas particulares y línea del término municipal de Almonacid de Zorita.

PARCELA E "Los Barros": Fincas particulares de labor.

PARCELA F "Cerro de los Molinos": Fincas particulares de labor y olivar, Arroyo de Madre Vieja.

PARCELA G "Valle de Belmez": Fincas particulares de labor.

Límite Oeste

PARCELA A "Coto y Palomar": Fincas particulares de labor y carretera de acceso al casco urbano de Zorita de los Canes.

PARCELA B "Venta Mahoma": Fincas particulares de labor y olivar de Zorita de los Canes.

PARCELA C "Valdetábanos": Fincas particulares de labor de Zorita y camino a Zorita de los Canes.

PARCELA D "Cuesta del Carrizal": Fincas particulares de labor y Arroyo Badujo.

PARCELA E "Los Barros": Fincas particulares de labor y olivar y Arroyo de Madre Vieja.

PARCELA F "Cerro de los Molinos": Fincas particulares de labor de Zorita, camino de Almonacid de Zorita y Zorita a Cabanillas, río Tajo y término municipal de Yebra.

PARCELA G "Valle de Belmez": Camino del Noguerón, de Zorita de los Canes a Albalate de Zorita.



Nombre

Cruz Pinar y Encima de la Iglesia

Nº
311

Término Municipal
ROMANONES

Partido Judicial
Guadalajara

Pertenencia
Ayuntamiento de Romanones

Superficie total (ha)	64,5639	Superficie pública (ha)	62,8422
Superficie enclavados (ha)	1,7217	Nº enclavados	8

Especies

Pinus halepensis Mill.; *Quercus coccifera* L.

Límite Norte

Línea de término con Valfermoso de Tajuña, camino de labor y fincas particulares dentro del polígono 2 del término municipal de Romanones.

Límite Este

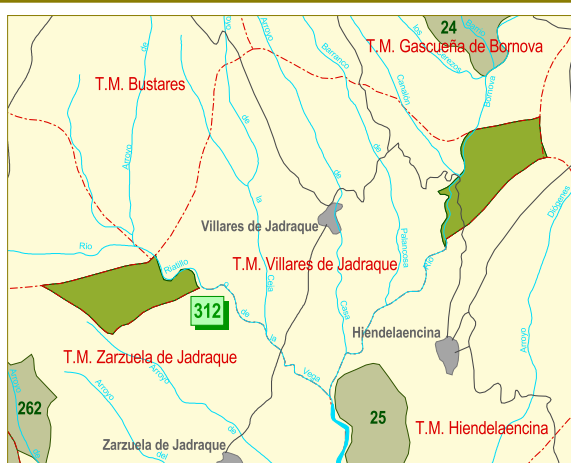
Camino del Santo, camino de Valfermoso de Tajuña y fincas particulares.

Límite Sur

Fincas particulares, casco urbano de Romanones y carretera de Irueste.

Límite Oeste

Camino de labor y fincas particulares del mismo término.



Nombre

Valdecarrascoso y la Noguera

Nº
312

Término Municipal
VILLARES DE JADRAQUE

Partido Judicial
Guadalajara

Pertenencia
Ayuntamiento de Villares de Jadraque

Superficie total (ha)	389,3165	Superficie pública (ha)	318,6375
Superficie enclavados (ha)	70,6790	Nº enclavados	-

Especies

Pinus nigra Arn.; *Pinus pinaster* Ait.; *Cistus ladanifer* L.; *Thymus* sp.; *Lavandula* sp.

Límite Norte

ZONA A: Término municipal de Gascuña de Bornova.
ZONA B: Término municipal de Navas de Jadraque.

Límite Este

ZONA A: Término municipal de Robledo de Corpes.
ZONA B: Río Riatillo o de la Vega.

Límite Sur

ZONA A: Término municipal de Híndelaencina.
ZONA B: Término municipal de Zarzuela de Jadraque.

Límite Oeste

ZONA A: Río Bornova.
ZONA B: Término municipal de Zarzuela de Jadraque.

Nº
313 Nombre
Agua Fría

Término Municipal
ZARZUELA DE JADRAQUE

Partido Judicial
Sigüenza

Pertenencia
Ayuntamiento de Zarzuela de Jadraque

Superficie total (ha)	603,0150	Superficie pública (ha)	587,0000
Superficie enclavados (ha)	16,0150	Nº enclavados	-

Especies

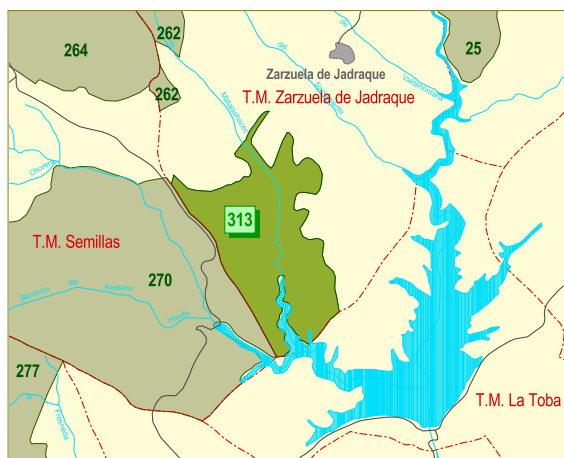
Pinus nigra Arn.; *Pinus sylvestris* L.; *Pinus pinaster* Ait.; *Cistus ladanifer* L.

Límite Norte

Terrenos propiedad del Ayuntamiento.

Límite Sur

Término municipal de Alcorlo.



Límite Este

Fincas de particulares, vecinos de Zarzuela de Jadraque.

Límite Oeste

Término municipal de Semillas.

Nº
314 Nombre
Carravieja, Camino de Valdenoches y Otros

Término Municipal
TÓRTOLA DE HENARES

Partido Judicial
Guadalajara

Pertenencia
Junta de Comunidades de Castilla-La Mancha

Superficie total (ha)	104,9089	Superficie pública (ha)	104,3089
Superficie enclavados (ha)	0,6000	Nº enclavados	1

Especies

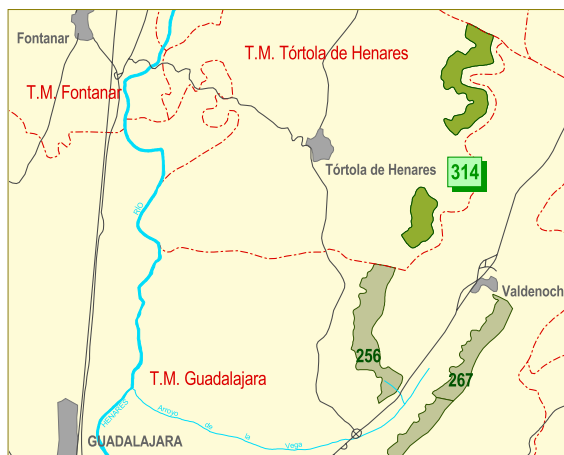
Pinus halepensis Mill.; *Pinus nigra* Arn.; *Quercus ilex* L.; *Stipa tenacissima*; *Thymus vulgaris*

Límite Norte

ZONA A: Término municipal de Ciruelas.
ZONA B: Fincas particulares de Tórtola de Henares.

Límite Sur

ZONA A: Fincas particulares de Tórtola de Henares.
ZONA B: Fincas particulares de Tórtola de Henares.

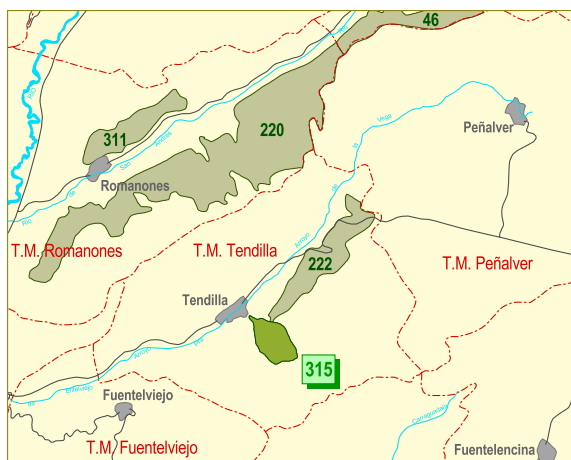


Límite Este

ZONA A: Término municipal de Guadalajara (anexo de Valdenoches).
ZONA B: Término municipal de Guadalajara (anexo de Valdenoches).

Límite Oeste

ZONA A: Fincas particulares de Tórtola de Henares.
ZONA B: Fincas particulares de Tórtola de Henares.



Nombre

Perímetro de Tendilla

Nº

315

Término Municipal
TENDILLA

Partido Judicial
Guadalajara

Pertenencia
Junta de Comunidades de Castilla-La Mancha

Superficie total (ha)	33,6360	Superficie pública (ha)	33,6360
Superficie enclavados (ha)	0	Nº enclavados	0

Especies

Pinus halepensis Mill.; *Quercus ilex* L.; *Quercus coccifera* L.

Límite Norte

Terrenos de particulares y monte de U.P. nº 222 "San Ginés y Valdevacas", propiedad del Ayuntamiento de Tendilla.

Límite Este

Camino de la Enguita.

Límite Sur

Terrenos de particulares y camino del Zarzal.

Límite Oeste

Río Pra.



Nombre

El Bosque

Nº

316

Término Municipal
MIRABUENO

Partido Judicial
Sigüenza

Pertenencia
Ayuntamiento de Mirabueno

Superficie total (ha)	99,4303	Superficie pública (ha)	99,4303
Superficie enclavados (ha)	0	Nº enclavados	0

Especies

Quercus ilex L.; *Quercus faginea* Lam.; *Juniperus communis* L.

Límite Norte

Término municipal de Mandayona.

Límite Este

Fincas particulares, paraje de El Angostillo.

Límite Sur

Fincas particulares, paraje de Las Viñas.

Límite Oeste

Término municipal de Mandayona y fincas particulares.

Nº **317** Nombre **Torronteras**

Término Municipal
ESCAMILLA

Partido Judicial
Guadalajara

Pertenencia
Junta de Comunidades de Castilla-La Mancha

Superficie total (ha)	716,1065	Superficie pública (ha)	715,5095
Superficie enclavados (ha)	0,5970	Nº enclavados	0

Especies

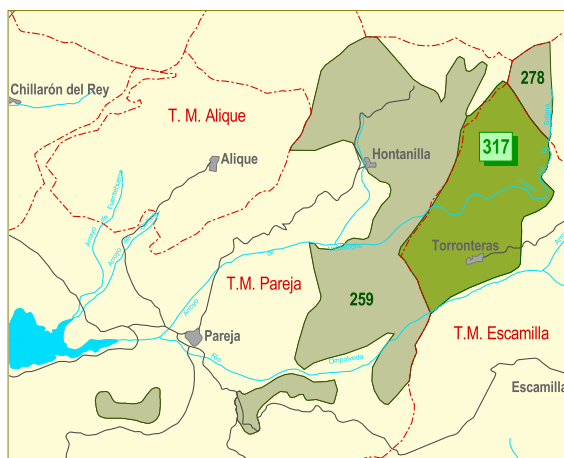
Quercus ilex L.; *Quercus faginea* Lam.; *Pinus halepensis* Mill.

Límite Norte

Monte de U.P. nº 259 "Baldíos y Otros" propiedad de la Junta de Comunidades de Castilla-La Mancha en término municipal de Pareja, en su agregado de Hontanillas, y monte de U.P. nº 278 "Solana de la Cabeza", de la Junta de Comunidades de Castilla-La Mancha en término municipal de Peralveche, en su agregado de Villaescusa de Palositos.

Límite Sur

Monte "La Solana y Otros" del Ayuntamiento de Escamilla, línea que separa la jurisdicción de Escamilla y su agregado Torronteras y monte de U.P. nº 259 "Baldíos y Otros" de la Junta de Comunidades de Castilla-La Mancha en el término municipal de Pareja, en su agregado de Hontanillas.



Límite Este

Término municipal de Peralveche en su agregado de Villaescusa de Palositos y monte "La Solana y Otros" del Ayuntamiento de Escamilla.

Límite Oeste

Monte de U.P. nº 259 "Baldíos y Otros" de la Junta de Comunidades de Castilla-La Mancha, en el término municipal de Pareja en su agregado de Hontanillas.

Nº **318** Nombre **Baldíos del Común de Vecinos**

Término Municipal
BARRIOPEDRO

Partido Judicial
Guadalajara

Pertenencia
Ayuntamiento de Barriopedro (Común de Vecinos)

Superficie total (ha)	71,3982	Superficie pública (ha)	71,3982
Superficie enclavados (ha)	0	Nº enclavados	0

Especies

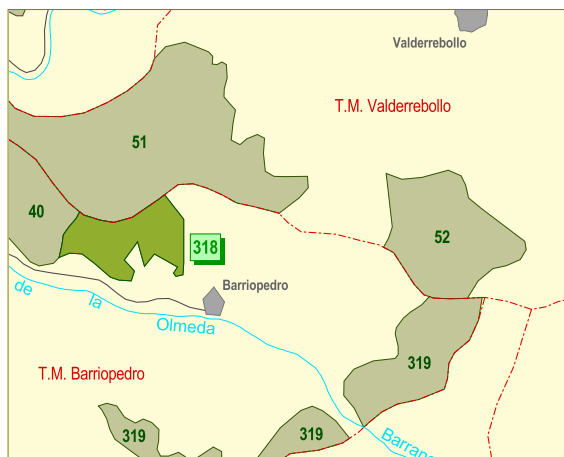
Quercus faginea Lam.; *Quercus coccifera* L.

Límite Norte

Término municipal de Valderrebollo.

Límite Sur

Paso de ganado y fincas particulares de Barriopedro.

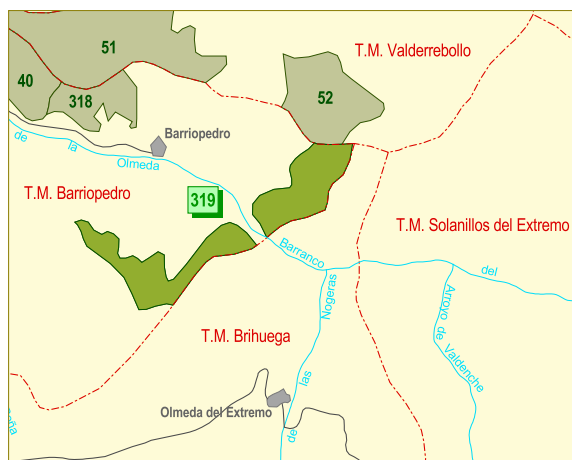


Límite Este

Fincas particulares de Barriopedro.

Límite Oeste

Fincas particulares de Barriopedro.



Nombre

Umbria y Otro

Nº

319

Término Municipal

BARRIOPEDRO

Partido Judicial

Guadalajara

Pertenencia

Ayuntamiento de Barriopedro

Superficie total (ha)	158,9246	Superficie pública (ha)	155,9262
Superficie enclavados (ha)	2,9984	Nº enclavados	-

Especies

Pinus nigra Arn.; *Quercus faginea* Lam.

Límite Norte

ZONA A "Cerro de San Martín y El Batán": Barranco de Valdepermudo, Barranco de Valdelasmuelas y fincas particulares.
ZONA B "Cerro El Molinillo": término de Valderrebollo y Barranco de las Cepederas.

Límite Este

ZONA A "Cerro de San Martín y El Batán": Antiguo término municipal de Olmeda del Extremo (hoy Brihuega), Barranco de La Olmeda y Camino de Barriopedro a Solanillos.
ZONA B "Cerro El Molinillo": término municipal de Brihuega en su agregado Olmeda del Extremo.

Límite Sur

ZONA A "Cerro de San Martín y El Batán": Término municipal de Brihuega en su agregado Olmeda del Extremo.
ZONA B "Cerro El Molinillo": Antiguo término municipal de Olmeda del Extremo (hoy Brihuega).

Límite Oeste

ZONA A "Cerro de San Martín y El Batán": Fincas particulares de Barriopedro y Cerro de las Vacas.
ZONA B "Cerro El Molinillo": Barranco de las Cepederas, Barranco de La Olmeda y Camino de Barriopedro a Solanillos.



ÍNDICE DE MONTES DE U.P.



Nº MUP	NOMBRE DEL MUP	PÁGINA
1	Carboneras, Pocillos, Cuesta de Pocillos y Otros	23
2	La Plazuela	23
3	Bustar	24
4	Valsordo	24
5	Dehesa Boyal.....	25
6	Dehesa Boyal.....	25
7	Pinar	26
8	Dehesa Boyal.....	26
9	El Marojal.....	27
10	El Pinar (1)	27
11	Riomediano y Robledal (1).....	27
12	Pinarejo, Pinarón y Dehesa de las Navas	28
13	Dehesa del Retamar	28
14	Pinar, Dehesa de la Hoz y Dehesilla.....	29
15	Robledal de la Sierra.....	29
16	Dehesa.....	30
17	Montecillo (1)	30
18	Sierra	30
19	Cuesta del Cuchillo	31
20	Pinar y Dehesa.....	31
21	La Común.....	32
22	Pinar y Dehesa.....	32
23	Pinar y Dehesa.....	33
24	Dehesa Boyal.....	33
25	Dehesa Martiniaga.....	34
26	Robledal	34
27	Monte y Pinar	35
28	Dehesa Boyal.....	35
29	Peñas Rubias	36
30	Dehesa.....	36
31	Dehesa Boyal y Robledal	37
32	Sierra Pelada	37
33	Valdehuzmendo y Torrellana	38
34	Dehesa del Portillo	38
35	Quebradas de la Portezuela, Majanar y Bustar	39
36	La Sierrezuela	39
37	Sierra de Despoblado de Torrequebrada	40
38	Valdeayllón, Carragalve, Cabezuela y Enebrales de Pedro de Tebas.....	40
39	Valdemanrique.....	41
40	Dehesa de Corralejo	41
41	El Tallar	42

(1) Monte descatalogado
(2) Agregado a otro Monte de U.P.



Nº MUP	NOMBRE DEL MUP	PÁGINA
42	Monte Menor.....	42
43	Reyerta Chica	43
44	Pumarejos, Dehesa Peral y Las Represas.....	43
45	Las Tajadas	44
46	Quintanar.....	44
47	Dehesa.....	45
48	El Pinar y Sitios del Llano, Cuesta El Gordo y otros	45
49	Serrezuela, Loma de Almagredos, Barranco de Ceseca, Hoyos, Atalaya, El Marojal, El Rodenal y otros	46
50	Barrancos.....	46
51	Fresneras	47
52	Las Hoyas	47
53	Choza.....	48
54	Riada	48
55	Val de Huertas y Cobatillas	49
56	La Rascosa y Pie y Pie y Medio	49
57	Hoyo Redondillo, Palancar y Cabeza de la Muda.....	50
58	Quemarrama, Umbría Negra y Villares	50
59	Dehesa Balastro	51
60	Dehesa de las Cabras.....	51
61	Dehesa Boyal.....	52
62	Dehesa de Santo Domingo.....	52
63	Cabeza Pinosa	53
64	La Canaleja.....	53
65	Moratilla.....	54
66	Pinarejo y Llanos	54
67	Las Requejadas.....	55
68	Umbría del Estepar, Dehesillas y Umbría de los Llanillos.....	55
69	Monte Alejo	56
70	Robledal y Muelas	57
71	Dehesa de los Hoyos	58
72	Lastrilla y Enebrales	58
73	Palancar y Hoyo	59
74	Majada Verde y Tejedal	59
75	Dehesa de Monte Abajo	60
76	Monte del otro lado del Río.....	61
77	El Coto.....	61
78	Dehesa Boyal.....	62
79	Ilitar.....	62
80	Cabeza Gorda	63



Nº MUP	NOMBRE DEL MUP	PÁGINA
81	Dehesa de Majada Grande	63
82	Dehesa de las Parras.....	64
83	Cañada de la Sima	65
84	Carrascal Negro.....	65
85	Dehesa.....	66
86	Palancar	66
87	Dehesa del Campo.....	67
88	Dehesa de los Valles.....	67
89	El Pinar.....	68
90	Rebollar	68
91	Cerro de la Era del Corral.....	69
92	Vertientes del Lozoya	69
93	Aedo de Hoyos Duros.....	70
94	Almunadar de la Hoya.....	70
95	Carralero del Bustar.....	71
96	Cebosa del Valle.....	71
97	Chortales y Gargantas de Guijas Albas.....	72
98	Dehesa de Majadas Viejas	72
99	El Palancar.....	73
100	Vallencina y Robledo	73
101	Barranco de la Jara.....	74
102	Dehesa Boyal.....	74
103	Dehesa y Prado Soledad	75
104	Dehesa Boyal Bajera	75
105	Dehesa Somera	76
106	Dehesa Boyal de Arriba	76
107	Dehesa del Campillo	77
108	Chaparral.....	78
109	Pinar	78
110	Dehesa Boyal.....	79
111	Dehesa Vieja	79
112	Común de Caldereros.....	80
113	Horcajuelos y Llanillos	80
114	Dehesa Boyal.....	81
115	Las Cagigadas	81
116	Sabinar	82
117	Coronillas, Rocha de Tajo, Cortadas y Valdevelasco	82
118	Dehesa Boyal y Pinar.....	83
119	Los Puntales.....	84
120	Dehesa Boyal, Cabezuela y otros	84

(1) Monte descatalogado
(2) Agregado a otro Monte de U.P.



Nº MUP	NOMBRE DEL MUP	PÁGINA
121	Coto de Fuentelapiedra y Dehesa Palancar	85
122	Dehesa Palancar (2)	85
123	Dehesa Sotillo	85
124	Cerro de los Corzos y La Muelas	86
125	Cerro de los Pinos	86
126	Dehesa Común	87
127	La Sierra (1).....	87
128	Dehesa y Pinar.....	87
129	El Cortado, Sierra y Dehesa Vieja	88
130	Dehesa Nueva.....	88
131	Matilla, Palancar, Peña del Caño y Valdelahija	89
132	Valdemartín-Sancho	89
133	Dehesa Espineda	90
134	Sierra Molina	91
135	Tarjado.....	92
136	Dehesa de Arriba y de Abajo.....	92
137	Rocha Fría	93
138	Montecillo.....	93
139	Hontanar, Peña Usera y Veguillas	94
140	Dehesa Valdeñigo	94
141	Dehesa, Pinar, Guijarrales y Majadas	95
142	Dehesa Común de Bétera.....	95
143	Serratilla y Dehesilla	96
144	Dehesa, Realengo y Pinar.....	96
145	Despeñaburros y Rocha	97
146	La Atalaya, Hoya de las Vacas, Hornociego, Dehesa Hontanera y otros.....	97
147	Realengo y Pinar (2).....	98
148	Rocha de Carcoma y Cabeza de los Huecos, Rocha de los Corzos, Solana, Puntas del Marrón y Cañadilla	98
149	Dehesa.....	98
150	Pinar	99
151	Bustares y Grajera.....	100
152	Las Tejeras.....	100
153	Dehesa Boyal.....	101
154	Costarazos	101
155	Dehesa Boyal.....	102
156	Zarrogil y Rocha.....	102
157	Cerro Caballo	103
158	Dehesa de los Estepares.....	104
159	Dehesa de Valdemorales y Pinada de los Centenos	104



Nº MUP	NOMBRE DEL MUP	PÁGINA
160	Dehesa Boyal, Matilla y Solana.....	105
161	Matilla y Solana (2).....	106
162	Pinares de Peñalén	106
163	Dehesa Cocera y Muela de Ribagorda	106
164	Común de Vadillos	107
165	Muela de Utiel	107
166	Pedrizas y Rasón	108
167	Rochas del Tajo	108
168	Barranco del Horno y Dehesa Cabeza Pinilla.....	109
169	Dehesa Cabeza Pinilla (2).....	109
170	Dehesa de Villa Ibáñez y Pinillos y Barrancos	109
171	Calderones Bacieros	110
172	Campillo de Fraguas y Agregados	110
173	Dehesa de la Hoz y su Acotado.....	111
174	Dehesa de la Parra	111
175	Dehesa de la Retuerta	112
176	Palancarejo	112
177	Valdebétera	113
178	Vaquerizas y Cañadas	113
179	Dehesa Boyal.....	114
180	La Rucia, El Pinar y La Rastra	114
181	Machorro de Belvalles, Rocha de la Losa, Horcajo y Hornillo	115
182	Majada Alta y Machorrillo.....	115
183	Molatilla, Rocha y Castillejo	116
184	Umbría de Pie de Tajo y Hoz.....	116
185	Común de la Carrasca y Dehesa de Villacabras	117
186	Dehesa de Villacabras (2)	118
187	Navas y Hoya Rasa.....	118
188	Dehesa de Santa Cecilia	118
189	Dehesa de Valdelagua y Collar.....	119
190	Entredicho	119
191	Pinar	120
192	Las Cañadas	120
193	Nava de la Rosa y agregados	121
194	Dehesa de Montecillo	121
195	Muela de Utiel, Machorrillo, Muela del Conde y La Machorra	122
196	Rebollar, Llanos y La Machorra	123
197	Dehesa y Realengos	124
198	La Dehesa.....	125
199	Los Realengos (2).....	125

(1) Monte descatalogado
(2) Agregado a otro Monte de U.P.



Nº MUP	NOMBRE DEL MUP	PÁGINA
200	Dehesa Boyal y Senderos	125
201	Dehesa Boyal.....	126
202	Dehesa Boyal.....	126
203	Dehesa Madueña y otros	127
204	La Dehesa.....	127
205	Dehesa Boyal.....	128
206	Dehesa y Pinar.....	128
207	Matilla y Valdeherrerros	129
208	Dehesa de San Nicolás	129
209	Campillos y Sabinar.....	130
210	Dehesa Boyal.....	130
211	Dehesa Boyal.....	131
212	Dehesa Boyal.....	131
213	Cebadales y otros.....	132
214	Puntal y Otros.....	132
215	La Reserva	133
216	Umbría de Lorente, Morrones, Cuesta de la Sal, La Hoya Llano, Cabezuela, Vallejo del Horno y Laderas	133
217	Pinar	134
218	Veguillas	134
219	Dehesa Boyal y El Machorro	135
220	Velasco, Valdecanalejas y Cerrada.....	135
221	Dehesa del Buey Alhaja.....	136
222	San Ginés y Valdevacas	136
223	Pinar	137
224	Dehesa.....	137
225	Marojal y Dehesilla Vieja de Ratilla.....	138
226	Marojal	138
227	Tajadal	139
228	Peña del Gato	139
229	Pinar	140
230	Rebollar	140
231	Dehesa.....	141
232	Dehesa Común de Solanillos	141
233	Tejera Negra y Renovizal (1).....	142
234	Propiedades	142
235	Dehesa Boyal y Barrancos	142
236	Entredicho	143
237	Cerro del Colmenar y Barranco del Tormo	143
238	Pinar	144



Nº MUP	NOMBRE DEL MUP	PÁGINA
239	Los Casares	144
240	Navavilla y Solana de Palancosa	145
241	Los Llanos, Los Cepillos, Puntal de la Cabeza y Puntal de las Peñas.....	145
242	Pinar	146
243	Escambronado, La Dehesa y La Redonda	146
244	Dehesa Hoya de la Parra	147
245	Dehesa Boyal de la Torrecilla.....	147
246	Dehesa y Monte Hueco.....	148
247	Dehesa de La Poveda.....	148
248	El Monte	149
249	Dehesa Boyal.....	149
250	Dehesa.....	150
251	Dehesa.....	150
252	Dehesa y Soto	151
253	Las Narras	151
254	Dehesa Iruela.....	152
255	El Rebollar.....	152
256	Carravieja y Cuesta del Valle.....	153
257	Solana del Valle de Torija	154
258	Las Cañadas de Rueda y Valdecarro	154
259	Baldíos, Hontanillas, Sayón y San Gil	155
260	Peña Cuchillo y otros	155
261	Jocar.....	156
262	Solana de Valdetrillo, La Frenera y Solana de la Peña del Tormo.....	156
263	El Reajo.....	157
264	Las Cabezadas	157
265	Vertientes del Arroyo de Matalayegua, Matallanilla, Las Aceruelas y otros	158
266	La Mierla	158
267	El Bustar y otros	159
268	El Botijoso	159
269	Fuente de la Cueva, Retortilla, Matalonguilla y otros	160
270	Robredarcas, Umbría de los Parejones y Canalejas, Barranco y otros	160
271	Monte Gordo.....	161
272	Santotis	161
273	La Vereda, Matallana y El Vado	162
274	Muriel Sacedoncillo.....	162
275	El Espinar.....	163
276	Cuartel del Monte	163
277	Fraguas	164
278	Solana de la Cabeza	164

(1) Monte descatalogado
(2) Agregado a otro Monte de U.P.



Nº MUP	NOMBRE DEL MUP	PÁGINA
279	Peromingo, Losares y La Mata	165
280	Cuartel de Puerto Infantes y otros	165
281	Cerro Alto, Cañuelos y otros.....	166
282	Hoya Cabrera y otros	166
283	Buenafuente del Sistol	167
284	Loma Pelada y otros	167
285	Valhondillo y otros	168
286	El Pinar y Dehesa Boyal	168
287	Praejón y Mirón	169
288	El Pinar.....	169
289	El Pinar.....	170
290	Dehesa Boyal y Pinar.....	170
291	Dehesa y El Lomillo	171
292	Sierra del Gallubar y Vigorra, Los Milagros, Vallejo del Cabrero y las Ocecillas.....	171
293	El Bosque del Buen Desvío	172
294	El Pinar.....	172
295	Dehesilla de Océn y Umbría.....	173
296	Pinar	174
297	La Tasuguera	174
298	Ceño Negrillo y la Virgen	175
299	El Pinar.....	175
300	El Pinarejo.....	176
301	Dehesa de la Mata	176
302	Olmeda de Cobeta	177
303	Los Quemados, El Pinar, Valhondo, Los Valles y La Torca	177
304	Cerro de Juan Lorente, Fuente Cabañeros y otros	178
305	Montes Comunales de Orea	179
306	Matas Altas	180
307	Laderas del Coto	180
308	Baldíos de Membrillera	181
309	Las Navas, Espinarejo, Las Cobatillas y otros	181
310	Cerro del Molino y otros.....	182
311	Cuz Pinar y Encima de la Iglesia	183
312	Valdecarrascoso y la Noguera.....	183
313	Agua Fría	184
314	Carravieja, Camino de Valdenoches y Otros.....	184
315	Perímetro de Tendilla.....	185
316	El Bosque.....	185
317	Torronteras.....	186
318	Baldíos del Común de Vecinos	186
319	Umbría y Otro.....	187



**LOCALIZADOR DE
MONTES DE U.P.**



Término Municipal	Pertenencia	Nº MUP	Hojas 1:50.000 IGN
ABLANQUE	Ayuntamiento de Ablanque	298	488
ADOBES	Ayuntamiento de Adobes	104	515-540
		105	540
ALBENDIEGO	Ayuntamiento de Albendiego	3	433
		4	433
ALCOLEA DE LAS PEÑAS	Ayuntamiento de Alcolea de las Peñas	5	434
ALCOLEA DEL PINAR	Ayuntamiento de Alcolea del Pinar	286	462-488
		287	462
		288	462
ALCOROCHES	Ayuntamiento de Alcoroches	106	540
		107	540
ALGAR DE MESA	Ayuntamiento de Algar de Mesa	235	463
ALMONACID DE ZORITA	Ayuntamiento de Almonacid de Zorita	307	562-585
ALOCÉN	Ayuntamiento de Alocén	217	537
ALUSTANTE	Ayuntamiento de Alustante	108	540
		109	540
		153	540
		303	540
ANGÓN	Ayuntamiento de Angón	8	460
ANGUITA	Ayuntamiento de Anguita	225	462
		238	462-488
		281	462
		290	462
		291	488
		292	488
		293	488
		294	488
ANQUELA DEL DUCADO	Ayuntamiento de Anquila del Ducado	300	488-489
		301	489
ANQUELA DEL PEDREGAL	Ayuntamiento de Anquila del Pedregal	113	515
ARBANCÓN	Junta de Comunidades de Castilla-La Mancha	261	459-460-485-486
ARBETETA	Ayuntamiento de Arbeteta	56	513-538
ARMALLONES	Ayuntamiento de Armallones	57	513
		58	513
ARROYO DE LAS FRAGUAS	Junta de Comunidades de Castilla-La Mancha	263	460
		272	460
ATIENZA	Ayuntamiento de Atienza	9	434-460-461
		28	434
AUÑÓN	Ayuntamiento de Auñón	218	537-562
BAÑOS DE TAJO	Ayuntamiento de Baños de Tajo	119	514
BARRIOPEDRO	Ayuntamiento de Barriopedro	40	512
		41	512
		319	512
	Ayuntamiento de Barriopedro (Común de Vecinos)	318	512
BRIHUEGA	Ayuntamiento de Brihuega	39	536
		42	512
		43	512
		53	512
		54	512
		55	512
BUDIA	Ayuntamiento de Budia	44	512-537
		77	512
		78	512
		79	512
CAMPILLO DE DUEÑAS	Ayuntamiento de Campillo de Dueñas	120	490
CAMPILLO DE RANAS	Junta de Comunidades de Castilla-La Mancha	273	459-485
CAMPISÁBALOS	Ayuntamiento de Campisábalos	12	432-433



Término Municipal	Pertenencia	Nº MUP	Hojas 1:50.000 IGN
CANTALOJAS	Ayuntamiento de Cantalojas	13	432
		14	432
		15	432-459
		38	432
		280	432
CARDOSO DE LA SIERRA (EL)	Ayuntamiento de El Cardoso de la Sierra	93	432-459
		94	459
		95	459
		96	459
	Junta de Comunidades de Castilla-La Mancha	275	459
		276	432-459
CASA DE UCEDA	Ayuntamiento de Casa de Uceda	248	485
CASTELLAR DE LA MUELA	Ayuntamiento de Castellar de la Muela	123	490-515
CASTILFORTE	Ayuntamiento de Castilforte	219	538
CHECA	Ayuntamiento de Checa	133	540
		135	540
		304	540
	Comunidad del Real Señorío de Molina y su Tierra	134	539-540-564-565
CHEQUILLA	Ayuntamiento de Chequilla	136	540
		137	540
CIFUENTES	Ayuntamiento de Cifuentes	61	512
		73	512
CINCOVILLAS	Ayuntamiento de Cincovillas	19	434
CIRUELOS DEL PINAR	Ayuntamiento de Ciruelos del Pinar	149	462
		150	462-488
COBETA	Ayuntamiento de Cobeta	124	489-514
		125	489
		126	489
		239	489
		240	489
COGOLLUDO	Ayuntamiento de Cogolludo	102	486
		249	486
CONDEMIOS DE ABAJO	Ayuntamiento de Condemios de Abajo	20	433
CONDEMIOS DE ARRIBA	Ayuntamiento de Condemios de Arriba	22	433
	Entidad Local Menor de Aldeanueva de Atienza	6	433
		7	433-460
	Proindiviso de Condemios de Arriba, Condemios de Abajo y Campisábalos	21	433
CORDUENTE	Ayuntamiento de Corduente	114	489
		115	489
		116	489
		121	489
		128	489-514
	Entidad Local Menor de Cuevas Labradas	146	514
	Entidad Local Menor de Lebrancón	148	514
		241	514
	Entidad Local Menor de Teroleja	198	514
	Entidad Local Menor de Torete	144	489-514
		145	514
	Entidad Local Menor de Ventosa	197	514
DURÓN	Ayuntamiento de Durón	62	537
EMBED	Ayuntamiento de Embid	138	490
ESCAMILLA	Junta de Comunidades de Castilla-La Mancha	317	537
ESTABLÉS	Ayuntamiento de Establés	139	489
FUEMBELLIDA	Ayuntamiento de Fuembellida	117	514
		118	514



Término Municipal	Pertenencia	Nº MUP	Hojas 1:50.000 IGN
FUENTEELSAZ	Ayuntamiento de Fuentelsaz	140	464
GALVE DE SORBE	Ayuntamiento de Galve de Sorbe	23	432-433
	Junta de Comunidades de Castilla-La Mancha	279	432-459
GASCUEÑA DE BORNOVA	Ayuntamiento de Gascueña de Bornova	24	460
GUADALAJARA	Junta de Comunidades de Castilla-La Mancha	256	511-536
		267	511-536
		285	510
HERRERÍA	Ayuntamiento de Herrería	141	489
HIENDELAENCINA	Ayuntamiento de Hiendelaencina	25	460
HIJES	Ayuntamiento de Hijos	26	433
HITA	Ayuntamiento de Hita	45	486
		47	486
HOMBRADOS	Ayuntamiento de Hombrados	143	490-515
	Comunidad del Real Señorío de Molina y su Tierra	142	490-515
HORTEZUELA DE OCÉN (LA)	Ayuntamiento de La Hortezueta de Océn	295	488
HUERCE (LA)	Entidad Local Menor de Valdepinillos	27	432-433-460
INIÉSTOLA	Ayuntamiento de Iniéstola	242	488
IRUESTE	Ayuntamiento de Irueste	46	536
LUZAGA	Ayuntamiento de Luzaga	289	462-488
LUZÓN	Ayuntamiento de Luzón	296	462-488
MAJAELEYO	Ayuntamiento de Majaelrayo	97	432-459
		98	459
		99	459
MANTIEL	Ayuntamiento de Mantiel	65	537
MASEGOSO DE TAJUÑA	Ayuntamiento de Masegoso de Tajuña	253	487
MAZARETE	Ayuntamiento de Mazarete	284	463-489
		299	488-489
	Beneficencia Provincial	232	488-489
MEGINA	Ayuntamiento de Megina	151	539-540
MEMBRILLERA	Ayuntamiento de Membrillera	308	486
MIEDES DE ATIENZA	Ayuntamiento de Miedes de Atienza	29	433
		309	433
MIERLA (LA)	Ayuntamiento de La Mierla	246	485
	Junta de Comunidades de Castilla-La Mancha	266	485
MIÑOSA (LA)	Ayuntamiento de La Miñosa	30	433
	Entidad Local Menor de Cañamares	16	433
MIRABUENO	Ayuntamiento de Mirabueno	316	487
MOLINA DE ARAGÓN	Ayuntamiento de Molina de Aragón	110	490
		111	490
		129	490
		130	490
		131	490
		132	490
		152	489
	Comunidad del Señorío de Molina y su Tierra	112	490
	Junta de Comunidades de Castilla-La Mancha	258	489-490
MONASTERIO	Ayuntamiento de Ocentejo	271	490
		277	460-486
		277	460-486
OCENTEJO	Ayuntamiento de Ocentejo	66	513
		67	513
		68	513
OLMEDA DE COBETA	Ayuntamiento de Olmeda de Cobeta	154	489
		155	488
		156	488-489
		302	488-489
	Junta de Comunidades de Castilla-La Mancha	283	488-513




Término Municipal	Pertenencia	Nº MUP	Hojas 1:50.000 IGN
OLMEDA DE JADRAQUE (LA)	Ayuntamiento de La Olmeda de Jadraque	251	461
OREA	Ayuntamiento de Orea	157	540-565
		158	540
		159	540-565
		305	540-565
PARDOS	Ayuntamiento de Pardos	160	489
PAREJA	Ayuntamiento de Pareja	306	537
	Junta de Comunidades de Castilla-La Mancha	259	537
PEDREGAL (EL)	Ayuntamiento de El Pedregal	171	515
		174	515
		175	515
		178	515
PEÑALÉN	Ayuntamiento de Peñalén	162	514-539
PERALEJOS DE LAS TRUCHAS	Ayuntamiento de Peralejos de las Truchas	163	539
		164	539
		165	539
		166	539
		167	539
PERALVECHE	Ayuntamiento de Peralveche	48	538
	Junta de Comunidades de Castilla-La Mancha	224	537-538
		278	537
PINILLA DE MOLINA	Ayuntamiento de Pinilla de Molina	168	539
PIQUERAS	Ayuntamiento de Piqueras	170	540
POBO DE DUEÑAS (EL)	Ayuntamiento de El Pobo de Dueñas	172	490-515
		173	490-515
		176	515
		177	515
POVEDA DE LA SIERRA	Ayuntamiento de Poveda de la Sierra	179	514-539
		180	539
		181	539
		182	539
		183	539
		184	514-539
PRÁDENA DE ATIENZA	Ayuntamiento de Prádena de Atienza	31	433
RECUENCO (EL)	Ayuntamiento de El Recuenso	49	513-538
	Junta de Comunidades de Castilla-La Mancha	1	538
RETIENDAS	Ayuntamiento de Retiendas	100	459-485
RIBA DE SAELICES	Ayuntamiento de Riba de Saelices	297	488
RILLO DE GALLO	Comunidad del Señorío de Molina y su Tierra	185	489
	Ayuntamiento de Rillo de Gallo	187	489
RIOFRÍO DEL LLANO	Ayuntamiento de Riofrío del Llano	244	461
ROMANILLOS DE ATIENZA	Ayuntamiento de Romanillos de Atienza	32	433
ROMANONES	Ayuntamiento de Romanones	220	536
		311	536
RUEDA DE LA SIERRA	Ayuntamiento de Rueda de la Sierra	188	489
		236	490
SALMERÓN	Ayuntamiento de Salmerón	221	538
SAN ANDRÉS DEL REY	Ayuntamiento de San Andrés del Rey	254	537
SELAS	Ayuntamiento de Selas	189	489
		191	489
	Comunidad del Señorío de Molina y su Tierra	190	489
SEMILLAS	Junta de Comunidades de Castilla-La Mancha	264	460
		269	459-460
		270	460
SETILES	Ayuntamiento de Setiles	192	515
		193	515



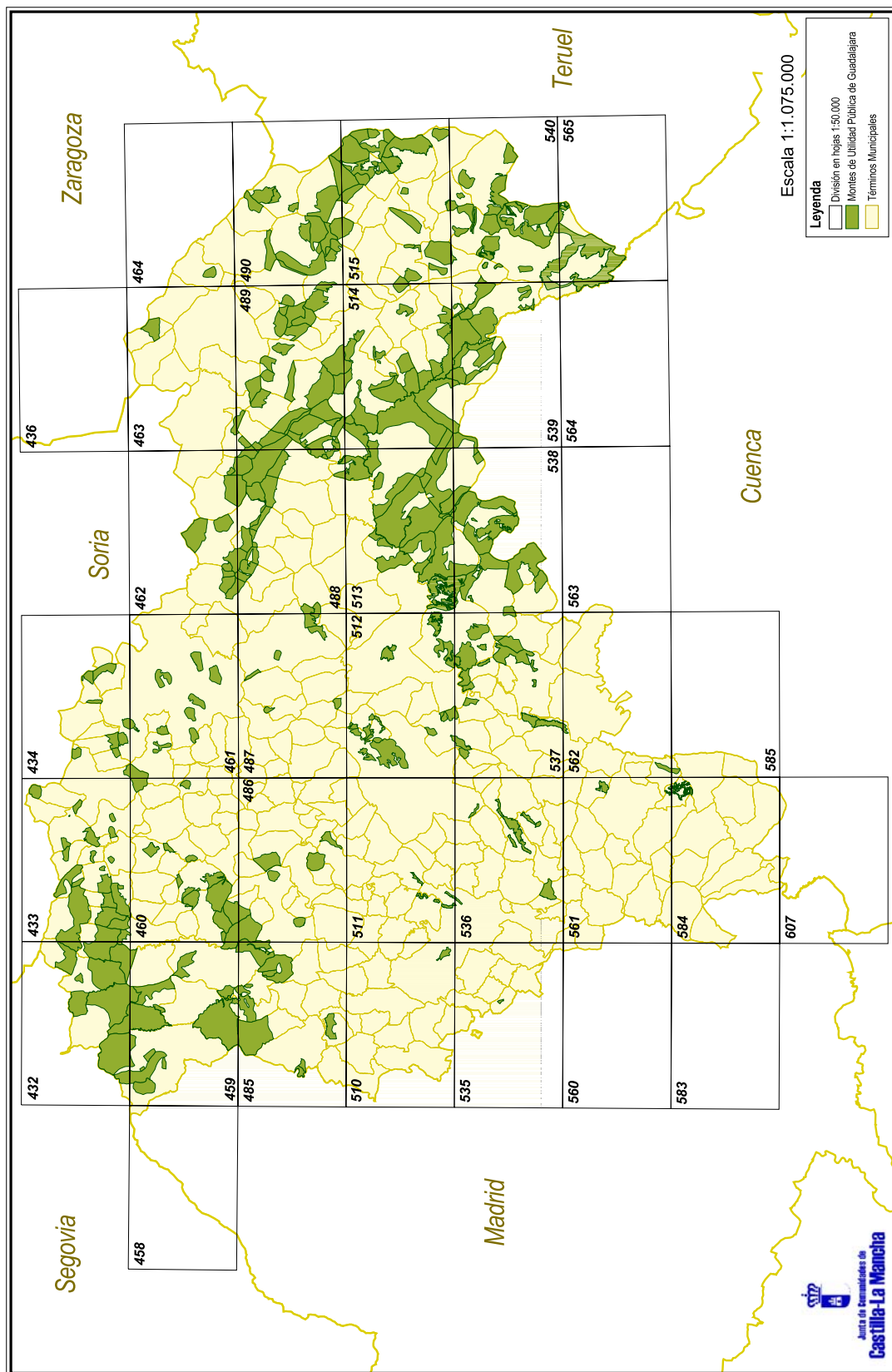
Término Municipal	Pertenencia	Nº MUP	Hojas 1:50.000 IGN
SIENES	Ayuntamiento de Sienes	33	434
SIGÜENZA	Ayuntamiento de Sigüenza	18	434
		226	461
		227	434-461
		228	461
		229	461
		230	461
		250	461
		252	461
SOMOLINOS	Ayuntamiento de Somolinos	34	433
		35	433
TAMAJÓN	Ayuntamiento de Tamajón	90	459
		101	459
	Junta de Comunidades de Castilla-La Mancha	274	459-460-485-486
TARAVILLA	Ayuntamiento de Taravilla	194	514
		195	514-539
		196	514
TENDILLA	Ayuntamiento de Tendilla	222	536
	Junta de Comunidades de Castilla-La Mancha	315	536
TERZAGA	Ayuntamiento de Terzaga	200	514-539
TIERZO	Ayuntamiento de Tierzo	201	514
TORDELLEGO	Ayuntamiento de Tordellego	202	515
TORDESILOS	Ayuntamiento de Tordesilos	203	515
TORIJA	Junta de Comunidades de Castilla-La Mancha	257	511
TORRECUADRADA DE MOLINA	Ayuntamiento de Torrecuadrada de Molina	205	515
	Entidad Local Menor de Otila	204	515
		237	515
TORREMOCHA DEL CAMPO	Ayuntamiento de Torremocha del Campo	71	487-488
		72	487-488
		74	487
		231	487
		247	487
TORREMOCHA DEL PINAR	Ayuntamiento de Torremocha del Pinar	206	489
TORREMOCHUELA	Ayuntamiento de Torremochuela	211	514-515
TORRUBIA	Ayuntamiento de Torrubia	207	489
TÓRTOLA DE HENARES	Junta de Comunidades de Castilla-La Mancha	314	511
TORTUERA	Ayuntamiento de Tortuera	208	490
TORTUERO	Junta de Comunidades de Castilla-La Mancha	268	459-485
TRAÍD	Ayuntamiento de Traíd	209	515
		210	515-540
TRILLO	Ayuntamiento de Trillo	59	512-513
		60	512
		69	537
		70	537
		75	512-537
		76	512
		82	537
		282	513-538
	Junta de Comunidades de Castilla-La Mancha	260	537
UJADOS	Ayuntamiento de Ujados	245	433
VALDECONCHA	Ayuntamiento de Valdeconcha	223	561
VALDELCUBO	Ayuntamiento de Valdelcubo	36	434
		37	434
VALDEPEÑAS DE LA SIERRA	Ayuntamiento de Valdepeñas de la Sierra	91	485
		92	485



Término Municipal	Pertenencia	Nº MUP	Hojas 1:50.000 IGN
VALDERREBOLLO	Ayuntamiento de Valderrebollo	50	512
		51	512
		52	512
VALDESOTOS	Junta de Comunidades de Castilla-La Mancha	265	459-485
VALHERMOSO	Ayuntamiento de Valhermoso	212	514
		213	514
		214	514
VALTABLADO DEL RÍO	Ayuntamiento de Valtablado del Río	80	513
		81	513
VILLANUEVA DE ALCORÓN	Ayuntamiento de Villanueva de Alcorón	83	513-514
		84	538
		85	513-538
		86	513
	Junta de Comunidades de Castilla-La Mancha	2	513
	Pueblo de Villanueva de Alcorón	234	513-514-538-539
VILLANUEVA DE LA TORRE	Ayuntamiento de Villanueva de la Torre	103	535
VILLARES DE JADRAQUE	Ayuntamiento de Villares de Jadraque	312	460
YEBES	Ayuntamiento de Yebes	255	536
YUNTA (LA)	Ayuntamiento de La Yunta	243	490
ZAOREJAS	Ayuntamiento de Zaorejas	63	513
		64	513
		87	513
		88	513-514
		89	514
		215	514
		216	489-513-514
ZARZUELA DE JADRAQUE	Ayuntamiento de Zarzuela de Jadraque	313	460
	Junta de Comunidades de Castilla-La Mancha	262	460
ZORITA DE LOS CANES	Ayuntamiento de Zorita de Los Canes	310	561-584

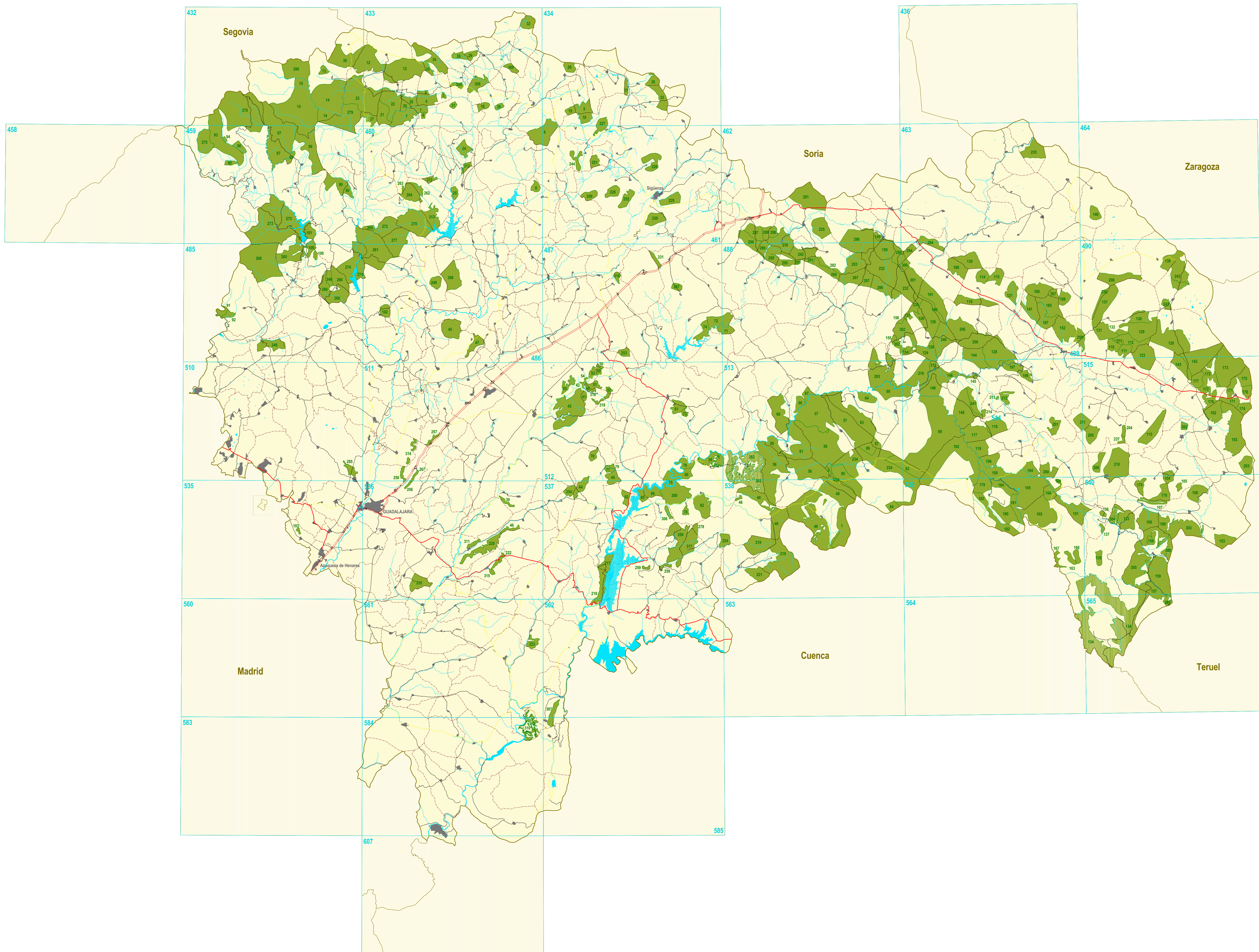


**LOCALIZACIÓN DE
LOS MONTES DE U.P. EN LA
PROVINCIA DE GUADALAJARA**



Mapa desplegable a escala 1:275.000 en contraportada ➡

NOTAS



**Catalago de
Montes de Utilidad Pública
de la provincia de
Guadalajara**

Leyenda	
	Autopista / Autovía
	Carretera Nacional
	Carretera Autonómica
	Carretera comarcal
	Red hidrográfica
	Límite municipal
	Límite provincial
	División en Hojas 1/50.000
	Superficies de agua
	Núcleos urbanos de población
	Montes de Utilidad Pública de Guadalajara

Catálogo de Montes de Utilidad Pública de la provincia de Guadalajara

Entrar

